

APSTIPRINĀTS:
Ādažu novada domes sēdē
2013. gada 23. jūlijā
(lēmums Nr. 162)

(Ar 22.03.2016. precizējumiem)

Ādažu novada ilgtspējīgas attīstības stratēģija (2013-2037)



Gala redakcija
(uz 23.07.2013.)

Ādažu novada dome

SIA „Reģionālie projekti”

Ādaži, 2013



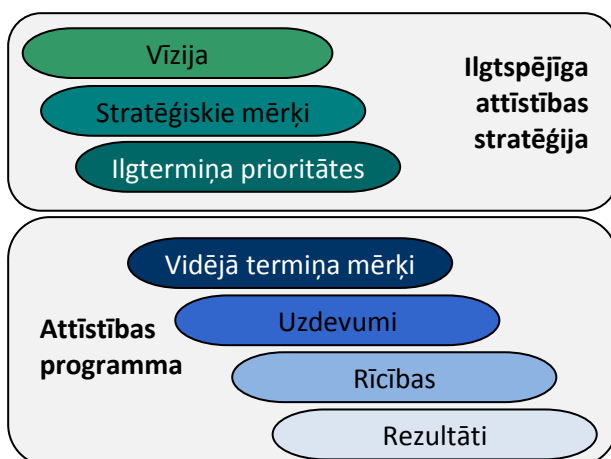
Saturs

Ievads	3
NOVADA VIZĪTKARTE.....	4
1 ESOŠĀS SITUĀCIJAS ANALĪZE.....	5
1.1 Pamatinformācija	5
1.2 Zeme un dabas resursi	5
1.3 Iedzīvotāji	6
1.4 Ekonomika.....	6
1.5 Transporta infrastruktūra.....	7
1.6 Komunālā saimniecība	8
1.7 Izglītība, sports, veselība, kultūra un citi pakalpojumi	9
1.8 Funkcionālo saišu stiprināšana.....	11
2 STRATĒGISKĀ DAĻA	13
2.1 Ilgtermiņa attīstības redzējums (vīzija)	13
2.2 Mērķi	14
2.3 Prioritātes.....	15
2.4 Novada ekonomiskā specializācija	16
3 TELPISKĀS ATTĪSTĪBAS PERSPEKTĪVAS.....	17
3.1 Nozīmīgākie esošie telpiskās struktūras elementi un vēlamās ilgtermiņa izmaiņas.....	17
3.2 Apdzīvojuma struktūra un publisko pakalpojumu klāsts	18
3.3 Galvenie transporta koridori un infrastruktūra, kā arī maģistrālie inženierkomunikāciju tīkli un objekti.....	26
3.4 Galvenās funkcionālās telpas un vadlīnijas to attīstībai un plānošanai	30
3.5 Īpašas plānošanas teritorijas	35
3.6 Prioritāri attīstāmās teritorijas.....	36
ĪSTENOŠANA UN UZRAUDZĪBA.....	37



Ievads

Ādažu novada ilgtspējīgas attīstības stratēģija 2013.-2037. gadam (turpmāk – stratēģija) ir novada ilgtermiņa teritorijas attīstības plānošanas dokuments, kurā noteikts novada ilgtermiņa attīstības redzējumu, mērķi, prioritātes un telpiskās attīstības perspektīva. Stratēģija hierarhiski ir augstākais pašvaldības plānošanas dokuments, kas veido ilgtermiņa ietvaru Ādažu novada attīstības programmai 2011.-2017. gadam un Rīgas rajona Ādažu novada (pagasta) teritorijas plānojumam 2006.-2012. (ar 2009. gada grozījumiem). Vidējā termiņa attīstības plānošanas dokumentā – Ādažu novada attīstības programmā – atbilstoši stratēģiskajiem mērķiem noteikti vidēja termiņa mērķi, uzdevumi un konkrētas rīcības uzdevumu izpildei.



Dokuments izstrādāts, ievērojot hierarhiski augstāk esošu attīstības plānošanas dokumentu – Latvijas ilgtspējīgas attīstības stratēģijas un Rīgas plānošanas reģiona attīstības stratēģijas uzstādījumus un prioritātes, kā arī šādus plānošanas dokumentus:

- Latvijas ilgtspējīgas attīstības stratēģija līdz 2030. gadam un Latvijas telpiskās attīstības perspektīva;
- Nacionālais attīstības plāns;
- Rīgas plānošanas reģiona attīstības stratēģija 2000.-2020. (aktualizēta 2008.);
- Ādažu novada attīstības programma 2011.-2017. gadam;
- Rīgas rajona Ādažu novada (pagasta) teritorijas plānojums 2006.-2012. (ar 2009. gada grozījumiem);
- Citu pašvaldību ilgtspējīgas attīstības stratēģijas.

Stratēģijā ir atainota pašvaldības vēlamā turpmākā izaugsme, kuras pamatā ir savstarpēji saistītu nozaru attīstība, kā arī tās ietekme uz apkārtējo teritoriju attīstību.

Stratēģija sastāv no šādām daļām:

1. **Esošās situācijas analīze**, kurā aprakstīti Ādažu novadā pieejamie resursi, attīstības procesu mijiedarbība un funkcionālās saites;
2. **Stratēģiskā daļa**, kurā ietverts ilgtermiņa attīstības redzējums (vīzija), ilgtermiņa attīstības mērķi, prioritātes un novada ekonomiskā specializācija;
3. **Telpiskās attīstības perspektīvas**, kuras ietvaros noteiktas un shematiski attēlotas nozīmīgākās Ādažu novada telpiskās struktūras, attīstības prioritātes un vēlamās ilgtermiņa izmaiņas.



NOVADA VIZĪTKARTE

Novada teritorijas platība: 162,9 km².

Iedzīvotāju skaits: 10263 (uz 01.01.2013., pēc PMPL datiem).

Iedzīvotāju blīvums: 63 cilvēki / km².

Administratīvais centrs: Ādaži.

Apdzīvojuma struktūra: Ādažu novada 12 ciemi – Ādaži, Kadaga, Baltezers, Garkalne, Alderi, Divezeri, Birznieki, Iļķene, Āņi, Eimuri, Atari, Staprīņi.

Ģeogrāfiskais novietojums: Rīgas plānošanas reģionā, Latvijas centrālajā daļā, uz ziemeļiem no Rīgas pilsētas.

Administratīvā centra attālums līdz galvaspilsētai: 25 km.

Pašvaldības, ar kurām robežojas:

Garkalnes, Carnikavas, Saulkrastu, Sējas un Inčukalna novadi.

Izglītība: Novadā darbojas Ādažu pirmsskolas izglītības iestāde, Kadagas pirmsskolas izglītības iestāde, Ādažu vidusskola, Ādažu mākslas un mūzikas skola, Pierīgas bērnu un jaunatnes Sporta skola, kā arī Ādažu Brīvā Valdorfa skola, privātā pirmsskolas izglītības iestāde „Pasaku valstība”, privātās izglītības iestādes „PATNIS” pirmsskolas filiāle „Ādaži” un YAMAHA mūzikas skola.

Kultūra: Ādažu novadā darbojas kultūras centrs, bibliotēka un lasītava.

Sports: Sporta aktivitātes novada teritorijā pārsvarā koncentrējas Ādažu ciemā: Ādažu sporta centrā, Ādažu vidusskolas stadionā u.c.

Veselība: Veselības aprūpi Ādažos nodrošina trīs iestādes: SIA „Ādažu slimnīca”, SIA „Ādažu privātslimnīca” un SIA „Traumatoloģijas un ortopēdijas klīnika Ādaži”, kā arī vairāki ģimenes ārsti.

Transporta infrastruktūra: Ādažu novads atrodas kaimiņos Rīgai, novadu šķērso autoceļš A1 (Rīga (Baltezers) - Igaunijas robeža (Ainaži)), autoceļš P1 (Rīga – Carnikava – Ādaži).

Uzņēmējdarbība: Ādažu novads ir strauji augošs un aktīvs, uzņēmējdarbība attīstās vairākos virzienos – ir gan ražotāji, gan pakalpojumu sniedzēji, gan liels skaits tirdzniecības uzņēmumu.

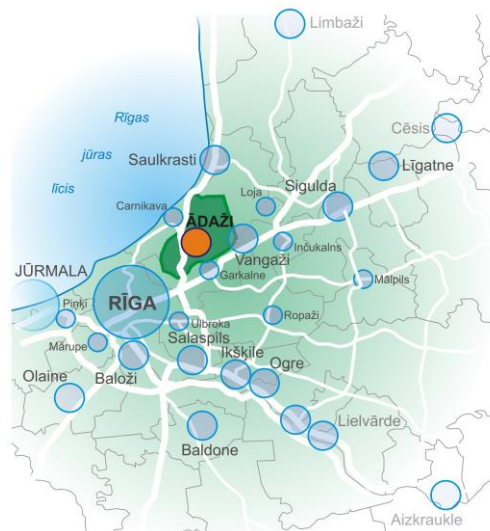
Nodarbinātība: 2012. gada 31. decembrī reģistrēto bezdarbnieku skaits - 220.

Dabas resursi: Ādažu novada teritorija atrodas Piejūras zemienē, 48% novada teritorijas aizņem meži, 24% - lauksaimniecībā izmantojamās zemes.

Īpaši aizsargājamās dabas teritorijas: Lielā Baltezersa salu dabas liegums, Lielukas un Mazuikas ezeri un Aizsargājamo ainavu apvidus „Ādaži” visām teritorijām ir piešķirts Natura-2000 teritorijas statuss).

Teritorijas attīstības indekss: 2011.gadā – 1,741 (3.labākais starp visiem Latvijas novadiem).

Novada nozīmīgākie objekti: dabas liegumi: „Lielā Baltezersa salas”, kā arī „Lieluikas un Mazuikas ezeri”, Rīgas ūdensapgādes muzejs, Baltezersa (Ādažu) luterāņu baznīca, Komunistiskā masu terora upuru piemiņas vieta un kapi.



Attēls 1 Ādaži Latvijā, Rīgas plānošanas reģionā



1 ESOŠĀS SITUĀCIJAS ANALĪZE

1.1 Pamatinformācija

Atrašanās vieta	Ādažu novads atrodas Latvijas centrālajā daļā, Rīgas aglomerācijā, uz ziemeļiem no Rīgas pilsētas. Administratīvais centrs – Ādaži.
Platība	162,9 km ² .
Attālums līdz galvaspilsētai	25 km.
Apdzīvotās vietas	Ādažu novada 12 ciemi – Ādaži, Kadaga, Baltezers, Garkalne, Alderi, Divezeri, Birznieki, Iļķene, Āņi, Eimuri, Atari, Stapriņi.
Kaimiņi	Garkalnes, Carnikavas, Saulkrastu, Sējas un Inčukalna novadi
Pašvaldības pārvalde	Ādažu novada pašvaldībā ir 12 iestādes un struktūrvienības. Pašvaldība ir kapitāldaļu turētāja 5 pašvaldības kapitālsabiedrībās un dalībnieks 4 biedrībās / nodibinājumos. Domes pārraudzībā, kopā ar 13 citām pašvaldībām, ir iestāde „Pierīgas izglītības, kultūras un sporta pārvalde”. No 01.06.2012. darbu uzsāka Ādažu pašvaldības policija.

1.2 Zeme un dabas resursi

Zemes	<p>Gandrīz pusi (48 %) no visas Ādažu novada teritorijas aizņem meži. Ādažu novada teritorijā atrodas 4 purvu masīvi (Rampas, Zušu, Jūgu purvs un Lielpurvs). Lielākoties purvu teritorijas atrodas uz novada robežas un to lielākā daļa atrodas kaimiņu pašvaldību teritorijās. 24 % no novada teritorijas aizņem lauksaimniecībā izmantojamās zemes, no tām 44 % atrodas poldera sateces baseina robežās (teritorijas, kurās regulēti augsnes mitruma apstākļi).</p> <p>Teritorijā ir liels skaits ūdenstilpņu, no kuriem lielākie ir Lielais un Mazais Baltezers, Dūņezers, Lilastes ezers, Kadagas ezers, Lieluikas un Mazuikas ezers, Ataru ezers u.c. mazāki, kā arī teritorijai cauri tek Gauja. Lielu Ādažu novada teritoriju aizņem Ādažu poligons.</p>
Ainava	<p>Novads atrodas Piejūras zemienē, kas nosaka teritorijas reljefu un dabas apstākļus. Teritorijā izplatītas pēcledus laikmeta kāpas, kā arī daudzi t.s., lagūnu ezeri. Dažas novada reljefa īpatnības ir radījusi Gauja.</p> <p>Tuvāk Rīgas līcim uz Carnikavas novada pusi atrodami ļoti līdzenie Litorīnas jūras līdzenumi, kas zemākajās vietās pārpurvojušies un tajos, lai pasargātu lauksaimniecības zemes no applūšanas, izveidotas polderu sistēmas.</p>
Īpaši aizsargājamās dabas teritorijas	Lielā Baltezera salu dabas liegums, Lielukas un Mazuikas ezeri un Aizsargājamo ainavu apvidus „Ādaži” (Visām teritorijām ir piešķirts Natura-2000 teritorijas status). Aizsargājamo ainavu apvidus „Ādaži” daļēji ietilpst Ādažu poligona teritorijā.



1.3 Iedzīvotāji

Iedzīvotāju skaits	<p>Atbilstoši Pilsonības migrācijas lietu pārvaldes datiem, uz 01.01.2013. Ādažu novadā bija 10263 iedzīvotāji. Kā liecina Ādažu novada domes apkopotā informācija, iedzīvotāju skaitam ir tendence pastāvīgi palielināties (kopš 2002. gada skaits pieauga vidēji par 3,3 % gadā).</p> <p>Aptuveni 52% no iedzīvotājiem ir sievietes. Pēc nacionālā sastāva Ādažu novada teritorijā vidēji 71% ir latviešu un 20% - krievu, tomēr pārstāvēts ir arī plašs citu tautību loks: baltkrievi, ukraiņi, poļi, lietuvieši, vācieši, armēņi, ebreji, tatāri, igauņi, agulieši, lībieši u.c.</p> <p>57 % Ādažu novada teritorijā deklarēto iedzīvotāju dzīvo Ādažu ciemā. Otra vairāk apdzīvotā teritorija ir Kadagas ciems, kur uzturas nedaudz vairāk kā 1/5 daļa visu iedzīvotāju. Kā liecina tendences, iedzīvotāju skaits ar katru gadu pastāvīgi palielinās visos ciemos.</p>
Demogrāfiskās slodzes līmenis	<p>Demogrāfiskās slodzes līmenis novadā uz 2013. gada sākumu bija 500 un, salīdzinot ar iepriekšējiem gadiem, tam ir tendence paaugstināties, jo palielinās gan pēc darbaspējas vecuma iedzīvotāju, gan bērnu līdz 18 gadu vecumam skaits.</p>

1.4 Ekonomika

Uzņēmumu skaits uz 1000 iedzīvotājiem	<p>Atbilstoši Lursoft datu bāzes informācijai, Ādažu novadā uz 2013. gada sākumu darbojās 927 uzņēmumu, kas ir 90 uzņēmumi uz 1000 iedzīvotājiem.</p>
Galvenās nozares	<p>Uzņēmējdarbība attīstās vairākos virzienos – ir gan ražotāji, gan pakalpojumu sniedzēji, gan liels skaits tirdzniecības uzņēmumu.</p> <p>Atbilstoši Lursoft apkopotajai informācijai, Ādažu novadā uz 2013. gada sākumu darbojās 505 uzņēmumi.</p> <p>Nozīmīgākās darbības jomas (nozares) – vairum un mazumtirdzniecība, dažādi pakalpojumi, apstrādes rūpniecība, būvniecība, transports.</p>
Lielākie uzņēmumi	<p>Lielākie uzņēmumi un to apgrozījums 2011. gadā: AS „LATFOOD” (9,5 milj. LVL; pamatnodarbošanās – kartupeļu pārstrāde), slēgtās AS „AUGMA” filiāle (7,6 milj. LVL; pamatnodarbošanās – augļu un dārzeņu vairumtirdzniecība), SIA „BERLAT GRUPA” (6,0 milj. LVL; pamatnodarbošanās – spirtu destilēšana, rektificēšana un maisīšana, augļu un dārzeņu pārstrāde un konservēšana), SIA „GK Holding” (4,3 milj. LVL; pamatnodarbošanās – metāla durvju un logu ražošana)</p>
Teritorijas attīstības indekss	<p>Ādažu novadam 2011.gadā teritorijas attīstības indekss bija 1,741, kas bija 3. labākais starp visiem Latvijas novadiem.</p>
Nodarbinātība	<p>Ādaži ir izteikts Pierīgas novads un nodarbinātības situācija novadā korelē ar situāciju visā Rīgas reģionā.</p>
Bezdarba līmenis	<p>Novada teritorijā vidējais bezdarba līmenis ir ievērojami zemāks nekā valstī vai Rīgas reģionā vidēji. Uz 31.12.2012. Ādažu novadā bija 220 bezdarbnieki (2,5 reizes mazāk nekā 2010. gada sākumā), t.sk., 144 sievietes un 76 vīrieši.</p>
Ārvalstu tiešās investīcijas	<p>Uzņēmumu reģistra apkopotā informācija liecina, ka Ādažu novadā laikposmā no 01.01.1991. līdz 04.03.2013. ārvalstu tiešās investīcijas veidoja 14 094 799,00 LVL.</p>
Pašvaldības	<p>Ādažu novada pašvaldības plānotie pamatbudžeta ieņēmumi 2013. gadam</p>



pamatbudžets	ir 7 143 719 LVL, izdevumi – 8 325 342 LVL.
Īstenotie investīciju projekti	Laikā no 2003. līdz 2013. gadam Ādažu novada pašvaldība ir īstenojusi gandrīz 40 investīciju projektus, izmantojot pašvaldības budžeta līdzekļus, valsts investīcija, piesaistot ES struktūrfondu, kā arī citus finanšu instrumentu līdzekļus. Investīciju projekti galvenokārt tika īstenoti izglītības, ceļu infrastruktūras un veselības jomās.

1.5 Transporta infrastruktūra

Valsts autoceļi	Ādažu novadu šķērso valsts galvenais autoceļš A1 (Rīga (Baltezers) – Igaunijas robeža (Ainaži)). Ādažu novadā vēl atrodas valsts reģionālais autoceļš P1 (Rīga – Carnikava – Ādaži), un valsts vietējie autoceļi V30 (Baltezers – Ādaži), V46 (Ādaži – Garkalne), V47 (Baltezers – Ataru ezers), V48 (Baltezers – Jaunkūlas), V49 (Garkalne – Ošlauki), V50 (Baltezers – Āņi – Lapmeži)
Pašvaldības autoceļi un ielas	Ādažu novada ceļu un ielu kopējais garums 2008. gadā bija 160,35 km, t.sk., ielas – 39,81 km; ceļi kopā – 120,12 km. Pēc seguma veida: 56,63 km – cietais segums (asfaltbetons), 107,72 km – mīkstais segums (grants un grunts segumi). 2010. gadā precizēts ielu un ceļu saraksts, to kopgarums 147,06 km, t.sk. 53,37 km asfaltbetona seguma, 76,26 km grants seguma un 17,43 km grunts ceļi.
Tilti	2007.gadā tika atklāts tilts pār Gauju, kas pa īsāko ceļu savieno Ādažus un Kadagu. Tagad jādoma par vēl viena jauna tilta būvniecību pāri Gaujas upei starp apdzīvotām vietām Āņi un Ilķene vietā, kur senāk bijusi pārceltuve. Tas pavērtu attīstību novada pašreiz nomaļajam nostūrī – Ilķenei, savienojot šo teritoriju ar autoceļu A2 (Rīga – Sigulda – Igaunijas robeža (Veclaicene)).
Pašvaldības ceļu, ielu un tiltu tehniskais stāvoklis	Lielākā daļa valsts un pašvaldības ceļu stāvoklis ir apmierinošs, taču atsevišķas ceļi ir neapmierinošā stāvoklī, nolietojies to segums, atsevišķiem ceļiem nav seguma. Pakāpeniski jāveic ceļu segumu izbūve un atjaunošana, prioritāti dodot maģistrālajiem jeb ciemu savienojošiem ceļiem, gar tiem jāizbūvē ietves un apgaismojums. Aktuāla ir velociņu trašu izbūve. Līdz 2010. gadam Ādažu novada teritorijā nebija izbūvēts neviens velociņš, ir tikai ieceres. Novada teritorijas plānojuma kartē ir attēlota (iezīmēta) arī perspektīvā <i>Via Baltica</i> (EiroVelo-10) velociņa trase, kā arī reģionālas nozīmes perspektīvā velociņa trase.
Sabiedriskais transports	Ādažu novadā ir salīdzinoši labi attīstīta sabiedriskā transporta satiksme, kas sasaista Ādažu novada apdzīvotās vietas ar Rīgu, kaimiņu pašvaldībām, kā arī apdzīvotās vietas savā starpā un galveno apkārtības centru Ādažu ciemu. Vietējie pasažieru pārvadājumi tiek veikti ar SIA „Ekspress Ādaži” autobusi. Novada teritoriju šķērso arī tālsatiksmes (ir pieturvietas uz Rīgas gatves) un starptautisko līniju autobusi. Galvenā satiksme novada teritorijā notiek pa autoceļu A1 (Rīga (Baltezers) – Igaunijas robeža (Ainaži)).
Lidlauks	Ādažu novada „Eimurlaukos” atrodas lidlauks „Ādaži”.



1.6 Komunālā saimniecība

Siltumapgāde un gāzes apgāde	<p>Ādažu centra un Kadagas ciemu privatizētajiem daudzdzīvokļu namiem centralizēto siltumapgādi nodrošina SIA „Ādažu Namsaimnieks”, kuram ar SIA „BaltEnEko” noslēgts līgums par siltuma ražošanu. Kā kurināmais tiek izmantota dabasgāze. SIA „BaltEnEko” Ādažu centra ciemā 1997.gadā uzstādīja vienu no pirmajām Latvijā pasaules standartiem atbilstošu dabas gāzes iekšdedzes dzinēja koogenerācijas sistēmu.</p> <p>Novadā ir 2 centrālapkures katlu mājas, kuras nodrošina siltumu daudzdzīvokļu ēkās, kā arī atsevišķas katlu mājas Ādažu vidusskolai un Ādažu slimnīcai. 90.-to gadu vidū Ādažu ciemā tika rekonstruēta siltumapgādes sistēma, tās ietvaros tika izbūvētas jaunas siltumtrases 3 km garumā, jauna centrālā katlu māja un 22 daudzdzīvokļu namos iebūvēti siltummezgli.</p> <p>Gāzes apgādi Ādažu novadā nodrošina AS „Latvijas Gāze”. Novada teritorijā ir īstenoti gāzes apgādes projekti no gāzes regulēšanas punkta „Vangaži” patērētāju apgādei Alderos, Podniekos, Jaunkulās, Ādažos, Kadagā un Ataros. SIA „Ādažu Namsaimnieks” ir gāzes piegādes līgums ar AS „Latvijas Gāze” par dabas gāzes piegādi vidusskolai un pirmsskolas izglītības iestādei.</p>
Ūdensapgāde un kanalizācija	<p>Ādažu novada teritorijā ūdensapgādes un kanalizācijas savākšanas tīklus veido vairākas atsevišķas, savstarpēji nesavienotas sistēmas, kuras apkalpo SIA „Ādažu Ūdens”, SIA „ĀDAŽI-TRIĀDE” un privātie apsaimniekotāji. Ādažu novada iedzīvotāji no centralizētās ūdensapgādes tīkla ik gadus saņem vairāk nekā 230 tūkst. m³ ūdens. SIA „Ādažu Ūdens” ir 2011 klienti, kas saņem ūdensapgādes un kanalizācijas pakalpojumus.</p> <p>Kopš 2008. gada Ādažos tiek īstenots projekts „Ūdenssaimniecības pakalpojumu attīstība Ādažos”, kura ietvaros ir paplašināts un rekonstruēts notekūdeņu savākšanas tīkls, rekonstruētas 5 esošās un uzbūvētas 2 jaunas notekūdeņu sūkņu stacijas, rekonstruētas esošās Ādažu centra notekūdeņu attīrīšanas iekārtas, paplašināts un rekonstruēts ūdens apgādes tīkls, rekonstruēts dzeramā ūdens rezervuārs un tamponētas 8 akas.</p>
Atkritumu apsaimniekošana	<p>Visiem Ādažu novada iedzīvotājiem un uzņēmumiem ir obligāti jāpasūta atkritumu vākšanas un izvešanas operācijas, kā pakalpojumi. Ādažu novada teritorijā sadzīves atkritumu apsaimniekošanu privatizēto daudzdzīvokļu māju iedzīvotājiem, pašvaldības iestādēm un organizācijām un atsevišķām juridiskām personām organizē SIA „Ādažu Namsaimnieks”, līgums par atkritumu izvešanu noslēgts ar SIA „L&T”. SIA „Ādažu Namsaimnieks” apkalpotie 10 konteineru laukumi atrodas Ādažu centra, Kadagas, Garkalnes un Alderu ciemos un Baltezera kapos. Atkritumu izvešanu no daudzdzīvokļu un individuālajām mājām veic SIA „L&T” un SIA „Vidzemes serviss”. Atkritumi tiek vesti uz Getliņu izgāztuvi. Ādažu novada teritorijā nav darbojošās sadzīves atkritumu izgāztuves.</p>
Elektroapgāde	<p>Elektroapgādi Ādažu novadā nodrošina AS „Sadales tīkli” Centrālais reģions pa 110kV, 20kV un 0,4kV elektroapgādes līniju tīklu, tomēr atsevišķas novada teritorijas nav nodrošinātas ar elektroapgādi. Nereti ir vērojami elektroenerģijas traucējumi nepietiekamu energoresursu vai avāriju dēļ. Tādēļ būtu nepieciešams nodrošināt elektroapgādi vietās, kur tās nav, kā arī sekmēt alternatīvos energoresursu iegūšanas viedus, piemēram, vēja ģeneratorus vai saules kolektoros.</p>



Sakaru infrastruktūra	Telekomunikāciju pakalpojumus Ādažu novadā nodrošina SIA „Lattelekom” u.c. telekomunikāciju operatori (pakalpojumu sniedzēji), telefona abonentus nodrošina telekomunikāciju kabeļu tīkls. Novada teritoriju šķērso maģistrālā kabeļu līnija Rīga – Saulkrasti, kas trasēta paralēli autoceļam Rīga (Baltezers) – Igaunijas robeža (Ainaži) (A1). Lielākajā novada daļā ir attīstīti kabeļtelevīzijas un interneta pieslēgumu tīkli, ko piedāvā dažādi pakalpojumu sniedzēji.
------------------------------	---

1.7 Izglītība, sports, veselība, kultūra un citi pakalpojumi

Izglītības iestādes	Izglītībai Ādažu novada teritorijā ir īpaša nozīme. Par izglītības sekmēšanu un kvalitatīvu apguvi domā gan Ādažu novada dome un tās struktūrvienības, gan privātās personas. Pašvaldībā darbojas Ādažu pirmsskolas izglītības iestāde, Kadagas pirmsskolas izglītības iestāde (jauna iestāde, kura darbu uzsāka 2009. gadā), Ādažu vidusskola, Ādažu mākslas un mūzikas skola, Pierīgas bērnu un jaunatnes Sporta skola, kā arī Ādažu Brīvā Valdorfa skola, privātā pirmsskolas izglītības iestāde „Pasaku valstība”, privātā pirmsskolas iestāde „Patnis” un Ādažu bērnu un jauniešu attīstības centrs „Sauls stariņš”.
Sports	Novadā ir liela aktivitāte sporta jomā. Sporta aktivitātes novada teritorijā pārsvarā koncentrējas Ādažu ciemā: Ādažu Sporta centrā, Ādažu vidusskolas stadionā, Ādažu sporta kompleksā, Ādažu tenisa centrā, veikborda klubā „Promobius” u.c. Bez minētajām organizācijām novadā ar sporta aktivitātēm atbilstoši skolu programmām nodarbojas Pierīgas Bērnu un jaunatnes sporta skola Ādažu vidusskola, Ādažu un Kadagas pirmsskolas izglītības iestādes, kā arī Ādažu Brīvā Valdorfa skola. Sporta centrā katrs var atrast sev piemērotāko nodarbošanās veidu, jo piedāvāto pakalpojumu klāsts ir plašs: baseins, kur iespējams peldēt gan patstāvīgi, gan arī treneru vadībā, trenāžieru zāle ar pieredzējušu fitnesa treneri, aerobikas zāle, kur pieejami 5 dažādu nodarbību veidi, cīņas zāle, sporta spēļu zāle un galda tenisa zāle. 2005.-2007. gadu laikā tika veikta Ādažu vidusskolas stadiona izbūve. Darbu laikā tika noasfaltēti pievadceļi, izveidoti 2 volejbola laukumi, 2 basketbola laukumi, skrejceļš 10 m platumā ar asfaltbetona segumu, paredzot lietus novadīšanas sistēmas izbūvi apkārt esošajam futbola laukumam, kā arī veikti citi būvdarbi. 2012.gadā Ādažu vidusskolas stadionā tika ierīkots mākslīgais segums. Ādažu novadā aktīvi darbojas 7 sporta sekcijas (basketbols, džudo, sambo, florbols, grieķu-romiešu cīņa, teniss, volejbols) un 2 sporta klubi (futbola, hokeja). Vissenākās tradīcijas Ādažu novadā ir basketbolam un cīņu sportam (grieķu – romiešu cīņai, džudo un sambo).
Veselības aprūpe	Veselības aprūpi Ādažos nodrošina trīs iestādes: SIA „Ādažu slimnīca”, SIA „Ādažu privātslimnīca” un SIA „Traumatoloģijas un ortopēdijas klīnika Ādaži”, kā arī vairākas ģimenes ārstu prakses. Ādažos darbojas trīs aptiekas.
Sociālā palīdzība un pakalpojumi	Ar sociālo pakalpojumu nodrošināšanu Ādažu novada iedzīvotājiem galvenokārt nodarbojas Ādažu novada domes struktūrvienība – Sociālais dienests. Kopš 2003.gada Ādažos darbojas Ādažu novada Sociālā dienesta Atbalsta centrs, kurā novada iedzīvotājiem tiek sniegti bezmaksas sociālie pakalpojumi un brīvā laika pavadīšanas iespējas ar mērķi uzlabot



	<p>iedzīvotāju dzīves kvalitāti. Atbalsta centra mērķauditorijā ietilpst pensijas vecuma cilvēki, cilvēki ar īpašām vajadzībām, ģimenes, kuras audzina bērnu ar īpašām vajadzībām, maznodrošinātās, trūcīgās ģimenes un personas, daudz bērnu ģimenes un citi interesenti.</p>
Sabiedriskā kārtība	<p>Par sabiedrisko kārtību Ādažu novada teritorijā rūpējas Ādažu un Garkalnes 2. līmeņa policijas iecirknis un Ādažu pašvaldības policija.</p>
Kultūra	<p>2010. gadā tika nodota ekspluatācijā jaunā Ādažu Kultūrizglītības centra ēka, kur darbojas Kultūras centrs un Mākslas un mūzikas Kultūras centrs nodrošina profesionālās mākslas pieejamību un brīvā laika pavadīšanas iespējas iedzīvotājiem. Kultūras centrā darbojas 11 amatiermākslas kolektīvi, kas nodrošina likumā noteikto Dziesmu svētku nepārtrauktību un 5 interešu grupas. Ādažu vidusskolā darbojas bibliotēka / lasītava. Uzsākta Ādažu muzeja izveide.</p>
Kultūrvēsturiskie objekti	<p>Ādažu novada teritorijā atrodas divi valsts nozīmes kultūras pieminekļi – objekti, kuri iekļauti spēkā esošajā kultūras pieminekļu sarakstā:</p> <ul style="list-style-type: none">– valsts nozīmes arhitektūras piemineklis – Baltezera (Ādažu) luterāņu baznīca;– valsts nozīmes vēstures piemineklis – Komunistiskā masu terora upuru piemiņas vieta un kapi, <p>kā arī divi valsts nozīmes mākslas pieminekļi – portāli, kuri atrodas Ādažu luterāņu baznīcā.</p>
Tūrisms un aktīvā atpūta	<p>Ādažu novads neizceļas ar nozīmīgiem dabas, vēstures vai kultūras pieminekļiem, tomēr interesi var piesaistīt dabas apstākļi – Gauja un daudzie ezeri, kā arī daudzās pieturvietas uz autoceļa Rīga (Baltezers) – Igaunijas robeža (Ainaži) (A1). Turklāt Ādažu novads atrodas tuvu Rīgas jūras līcim.</p> <p>Ādažu novadā nav pietiekoši attīstīta tūrisma infrastruktūra. Ādažos īpaši attīstās sporta joma, tāpēc novadā būtu nepieciešams izveidot aktīvās atpūtas un sporta centrus, kuros būtu pieejama velosipēdu, laivu, telšu un guļammaisu, distanču slēpju, slīdu un cita inventāra noma, sporta un tūrisma preču veikals, atpūtas un tūrisma informācijas punkts.</p> <p>Novada teritorijas ģeogrāfiskās priekšrocības, kuras varētu izmantot tūristu piesaistīšanai:</p> <ul style="list-style-type: none">– iespēja apskatīt dažus ģeoloģiskus veidojumus, kas saistīti ar Baltijas jūras attīstības vēsturi (iekšzemes kāpas, lagūnu ezeri, Litorīnas jūras līdzenumi);– daudzie ezeri, kuru krastos var iekārtot peldvietas un atpūtas vietas – kempingus, moteļus u.c.;– zvejas vietas gan upēs, gan ezeros;– Gaujas kā ūdenstūrisma ceļš, ko varētu savienot ar Baltezeru, ja būtu iespējams atjaunot Gaujas – Baltezera kanālu;– plašās mežu teritorijas un pietiekami daudzveidīgais mežu teritorijas reljefs, kur būtu iespējams izveidot „ārpusceļu” aktīvās atpūtas, skriešanas, nūjošanas, velo u.c. trases;– aktīvos tūristus Ādažu novadā var ieinteresēt novada teritorijā izveidotais privātais lidlauks.
Iedzīvotājiem pieejamie pakalpojumi	<p>Ādažu novadā ir tikai daļēji pieejami iedzīvotājiem nepieciešamie sadzīves pakalpojumi (skat. 1. tabulu)</p>



Tabula 1 Iedzīvotājiem pieejamie pakalpojumi

	Pārtikas veikali	Sabiedriskais transports	Bankas pakalpojumi	Izglītība	Bibliotēka	Veselības aprūpe	Aptieka	Socīlie pakalpojumi	Centralizētie komunālie pakalpojumi	Iedzīvotāju skaits (uz 01.01.2013.)
Ādaži	✓	✓		✓	✓	✓	✓	✓	✓	5786
Kadaga	✓	✓		✓				✓	✓	2039
Baltezers	✓	✓						✓	✓	692
Garkalne	✓	✓						✓	✓	460
Stapriņi								✓		449
Alderī	✓	✓						✓		238
Atari								✓		109
Birznieki								✓		87
Ilķene								✓		64
Āņi								✓		57
Divezeri								✓		44
Eimuri								✓		36

1.8 Funkcionālo saišu stiprināšana

Daudzi Ādažu novada iedzīvotāji strādā ārpus novada teritorijas, savukārt citu pašvaldību iedzīvotāji izmanto Ādažu novadā pieejamo sporta, kultūras, izglītības, veselības u.c. infrastruktūru. Tāpēc, lai sekmētu novada attīstību, nepieciešams stiprināt esošās funkcionālās saites un sadarbību ar blakus esošajām un attālākajām pašvaldībām. Būtiska ir apkārtējo pašvaldību sadarbība transporta infrastruktūra uzlabošanā, tūrisma nozares attīstībā, kā arī sadarbība citās jomās – izglītībā, kultūrā, sportā u.c.

Tabula 2 Ādažu novada funkcionālās saites

Funkcionālā ietekme	Sadarbības teritorijas / partneri	Sadarbības jomas	Skaidrojums
Transports	Rīga, Carnikavas, Garkalnes novadi, LR Satiksmes ministrija	Autoceļu kvalitāte, sabiedriskais transports	Jānodrošina sabiedriskā transporta loģistikas pakalpojumi starp blakus esošām pašvaldībām Jāuztur labā tehniskā stāvoklī gan valsts, gan pašvaldību ceļi
Tūrisms un aktīva atpūta	Carnikavas, Garkalnes, Inčukalna, Saulkrastu, Sējas	Tūrisma maršruti, tūrisma informācija	Gaujas – Daugavas kanāla atjaunošana Veloceliņi uz Ainažu pusi un uz Pleskavas šosejas pusi



Funkcionālā ietekme	Sadarbības teritorijas / partneri	Sadarbības jomas	Skaidrojums
	novadi		Ūdenstūrisma attīstība Rekreācijas un atpūtas sasaiste Baltijas jūras piekrastes kontekstā Tūrisma un aktīvās atpūtas popularizēšana
Izglītība	Rīga, Carnikavas, Garkalnes novadi	Pirmsskolas izglītība, vidējā izglītība, interešu izglītība	Ādažos pieejams plašs izglītības pakalpojumu klāsts Ar blakus esošajām pašvaldībām jāsadarbojas pirmsskolas izglītības pakalpojumu nodrošināšanai
Kultūra, sports	Carnikavas, Garkalnes novadi	Kultūras centrs, sporta infrastruktūra, Garkalnes baznīca	Ādažu novadam ir liels potenciāls kultūras un sporta infrastruktūras attīstībai Ādažos atrodas Garkalnes baznīca, kuru apmeklē Garkalnes draudze
Dabas aizsardzība	Carnikavas, Garkalnes, Inčukalna, Sējas novadi, LR Aizsardzības ministrija, AS „Latvijas valsts meži”, SIA „Rīgas meži”, SIA „Rīgas ūdens”	Gaujas baseina apsaimniekošana Mežsaimniecība Poligona teritorija Publisko ūdeņu apsaimniekošana	Polderu teritorijas attīstība, apsaimniekošana Dambja būvniecība Mežsaimniecības intensitātes izvērtējums Poligona teritorijas izmantošana Publisko ūdeņu apsaimniekošana
Uzņēmējdarbība	Rīga, Carnikavas, Garkalnes novadi	Darba tirgus	Novadam ir liels potenciāls attīstīt tirdzniecības pakalpojumus, rūpniecību un noliktavu saimniecību autoceļa A1 (Rīga (Baltezers) – Igaunijas robeža (Ainaži)) apkaimē Novada teritorijā ir potenciāls ražošanas teritoriju attīstībai, iespējams izmantot potenciālu un loģistikas priekšrocības, ko rada Rīgas ostas tuvums Novadā jāveicina uzņēmējdarbības attīstība, jaunu darba vietu radīšana
Pakalpojumi	Carnikavas, Garkalnes novadi	Veselības aprūpe, sociālie pakalpojumi, ūdensapgādes un kanalizācijas pakalpojumi	Ādažu novadā esošie veselības aprūpes un sociālie pakalpojumi pieejami arī blakus esošo pašvaldību iedzīvotājiem Ūdensapgādes un kanalizācijas tīkli gar Lielo un Mazo Baltezeru Kūrortoloģijas pakalpojumu attīstība
Dzīves vide	Garkalnes novads, Ādažu lidlauks	Apbūve pie Lielā Baltezera Lidojumu virzieni	Apbūves nosacījumu izstrāde pie Lielā Baltezera Lidojumi virs blīvi apdzīvotām vietām

2 STRATĒGISKĀ DAĻA

2.1 Ilgtermiņa attīstības redzējums (vīzija)

Ādažu novads 2037.gadā – ilgtspējīgi attīstīta teritorija, kur ir nodrošināta novada iedzīvotāju labklājība – ir pieejami izglītības, sociālie un veselības pakalpojumi, nodrošinātas darba vietas, droša un labiekārtota dzīves vide, iespēja kvalitatīvi atpūsties –, kas ir saimnieciski aktīva, ar attīstītu mūsdienīgu infrastruktūru un pievilcīga investīcijām.



Attēls 2 Ādažu novada vērtības

Ilgtspējīgas attīstības teritorija – Ilgtspējīga attīstība ir attīstība, kas nodrošina mūsdienu paaudzes vajadzības, neradot grūtības nākamām paaudzēm nodrošināt savas vajadzības. Attīstība ietver idejas par uzlabošanu un progresu, kā arī kultūras, sociālās un ekonomiskās sfēras pilnveidošanu. Ilgtspējīga attīstība ir orientēta uz cilvēkiem, kuru skaits novada turpina pieaugt. Pašvaldība efektīvi pārvalda novada teritoriju, pārvaldes darbība tiek organizēta pārdomāti un moderni. Iedzīvotāji aktīvi iesaistās pašvaldības attīstības plānošanas procesā un pasākumos, ir informēti par pašvaldībā notiekošajiem procesiem, kā arī saņem pakalpojumus viņiem ērtā veidā. Ādažu novads ir vieta, kur iedzīvotāji vēlas dzīvot, iegūt izglītību, atpūsties, strādāt un attīstīt savas radošās prasmes. Novada teritorija ir tuvu Rīgai, taču ekoloģiski tīra un pievilcīga arī tūristiem, kas dodas uz Ādažiem izmantot dažādus ūdens, dabas, kā arī aktīvā tūrisma pakalpojumus.

Sociāli līdzsvarota un vienota, droša un kvalitatīva dzīves un darba vide – Iedzīvotāju skaits novadā pieaug. Iedzīvotāji novadā iegūst kvalitatīvu vispārējo, interešu un profesionālo izglītību, aktīvi iesaistās pašdarbības kolektīvos, sporto, apmeklē sporta un kultūras pasākumus. Iedzīvotājiem tiek nodrošināta kvalitatīva dzīves vide, sakārtota infrastruktūra, labiekārtota apkārtējā vide. Visiem iedzīvotājiem Ādažu centrā ir iespēja saņemt kvalitatīvu veselības aprūpi. Tiek sekmēta un veicināta esošo mājokļu kvalitātes paaugstināšanās (modernizēšanās), un jaunu pieejamu un kvalitatīvu mājokļu būvniecība un apsaimniekošana vienotā apdzīvojuma tīklā. Nodrošināta sabiedriskā kārtība, līdz ar



sabiedrisko vietu sakopšanu un labiekārtošanu. Apdzīvojuma teritorijas un satiksme attīstās telpiski līdzsvaroti. Ir nodrošināts, ka apbūves teritorijās applūstamības risks ir zem 1%.

Teritorija ar mūsdienīgu pakalpojumu saimniecības infrastruktūru – Sabiedrības labklājība, interešu ievērošana un kvalitatīvu pakalpojumu sniegšana ir viens no svarīgākajiem faktoriem novada attīstībā. Lai nodrošinātu novada iedzīvotājiem vienlīdzīgas iespējas un piedāvātu kvalitatīvus pakalpojumus, ir attīstīti pašvaldības piedāvātie pakalpojumi un uzlabota novada un ciematu drošība. Tiek pievērsta uzmanība sabiedrības veselības uzlabošanai un sporta aktivitāšu veicināšanai. Novads attīstās kā reģionāla mēroga centrs dažādiem sporta veidiem.

Saimnieciski aktīva, veicinoša vide un investīcijām pievilcīga infrastruktūra – Veiksmīgi attīstīta uzņēmējdarbība ir pamats novada ekonomikai. Ir palielinājies Ādažu novadā aktīvi darbojošos uzņēmumu un nevalstisko organizāciju skaits. Vietējā līmenī ir radīti apstākļi, kas veicina Ādažu novadā veidot jaunus uzņēmumus, radīt jaunas darba vietas, piesaistīt kvalificētus darbiniekus. Autoceļa A1 tuvumā turpina attīstīties tirdzniecības, rūpniecības un noliktavu uzņēmumi. Degradētās industriālās teritorijas tiek pārveidotas mūsdienu prasībām atbilstošās industriālās teritorijās, vai arī tiek meklēti jauni risinājumi degradēto teritoriju turpmākai izmantošanai. Ādažu novads ir pievilcīga vide ārvalstu investīciju ieguldīšanai.

Spējīgi attīstītas ilgtspējīgas saimniecības jomas – Ādažu novada uzņēmējdarbības izaugsmi būtiski veicina radošo industriju nozare. Ādažu novadā attīstās dažādi uz jaunām idejām un zināšanām balstīti tautsaimniecības sektori. Sekmīgi attīstās aktīvā tūrisma joma. Ražošanas uzņēmumi izmanto modernas un ilgtspējīgas saimniekošanas metodes.

2.2 Mērķi

Ādažu novada virsmērķa – vīzijas sasniegšanai izvirzīti šādi **stratēģiskie mērķi**:

SM 1 Sakopta, droša un veselīga dzīves vide

Mērķis paredz nodrošināt ikvienam iedzīvotājam tādu dzīves vidi, kas sekmē viņa labklājību, ģimenes veidošanu, mobilitāti, pietiekoši plašu sabiedrisko un komunālo pakalpojumu pieejamību, drošību, vēlmi pavadīt novadā savu brīvo laiku, iesaistīties vietējā kultūras dzīvē. Novada teritorija ir sakopta.

SM 2 Saimnieciskā darbība (Uzņēmējdarbības vides aktivizēšana)

Mērķis virzīts konkurētspējīgas un daudzveidīgas uzņēmējdarbības vides veidošanai. Novadā ir attīstītas industriālās teritorijas, kur ir nodrošināta uzņēmējdarbībai nepieciešamā atbalsta infrastruktūra un kur tiek stimulētas dažādas ekonomiskās aktivitātes. Novadā ir attīstīti mazie uzņēmumi.

SM 3 Iedzīvotāju izaugsme

Iedzīvotāji ir lielākā novada vērtība. Novada teritorijā ir attīstīta nepieciešamā infrastruktūra, lai iedzīvotāji šeit gribētu dzīvot, strādāt un atpūsties. Ikvienam ir iespēja iegūt pirmsskolas izglītību, vispārējo izglītību, interešu izglītību, profesionālo izglītību un mūžizglītību, saņemt sociālos un veselības pakalpojumus. Novadā dzīvo un strādā kvalificēts un darba tirgū pieprasīts darbaspēks. Iedzīvotāji ir aktīvi savas dzīves vides uzlabošanā, aktīvi iesaistās sabiedriskajās aktivitātēs, labprāt pavadā brīvo laiku novada teritorijā. Cilvēku skaits novadā turpina pieaugt.

SM 4 Ilgtspējīga attīstība



Mērķis paredz uzlabot cilvēku dzīves apstākļus, saglabājot dabu un vidi, tāpēc tiek respektēta daba, kas apgādā cilvēkus ar resursiem un visu nepieciešamo dzīvei. Novada teritorija tiek efektīvi pārvaldīta. Iedzīvotāji aktīvi iesaistās pašvaldības attīstības plānošanā un vēlas dzīvot Ādažu novadā. Uzņēmumi darbojas, izmantojot mūsdienīgas, inovatīvas tehnoloģijas.

Izvirzot stratēģiskos mērķus, norādīti arī ilgtermiņā sasniedzamie rezultāti šo mērķu sasniegšanas raksturošanai.

Tabula 3 Sasniedzamie rezultāti stratēģisko mērķu sasniegšanas raksturošanai

Rādītājs	Bāzes gads	Bāzes indikators	Ilgtermiņā sasniedzamais rezultāts
SM 1 Sakopta, droša un veselīga dzīves vide			
Asfaltēti valsts un pašvaldības ceļi un ielas (%)	2010.	36,3	>50
Centralizētu ūdensapgādes un notekūdeņu savākšanas pakalpojumu pieejamība apdzīvotajās vietās (% iedzīvotāju)	2011.	75%	>95
SM 2 Saimnieciskā darbība (Uzņēmējdarbības vides aktivizēšana)			
Reģistrēto uzņēmumu skaits	2011.	136	>150
Uzņēmumu skaits uz 1000 iedzīvotājiem	2013.	90	> 200
SM 3 Cilvēkresursi (iedzīvotāji)			
Iedzīvotāju skaits	2011.	10007	>16000
Demogrāfiskā slodze	2011.	468	< 400
Izglītojamo skaits vispārējā izglītības iestādē	2010./2011.	1001	>1500
Bezdarba līmenis, %	2011.	6,3	< 4
SM 4 Ilgtspējīga attīstība			
Teritorijas attīstības indekss	2011.	1,741	>2
Pašvaldības budžeta ieņēmumi, LVL	2011.	6 538 292	> 20 milj.
IIN ieņēmumi uz 1 iedzīvotāju, LVL	2011.	419	> 900

Stratēģiskie mērķi kalpo par pamatu prioritāšu noteikšanai un turpmāk veicamo darbību identificēšanai.

2.3 Prioritātes

Ādažu novada attīstībai noteiktas šādas **ilgtermiņa prioritātes**:

IP 1 Kvalitatīva dzīves telpa

IP 2 Daudzveidīga, mūsdienīga un ilgtspējīga ekonomika

IP 3 Izglītota, aktīva un veselīga sabiedrība

IP 4 Cilvēkus iesaistoša pārvaldība

**Tabula 4 Ādažu novada stratēģiskie uzstādījumi**

Vīzija	Ādažu novads 2037.gadā – ilgtspējīgi attīstīta teritorija, kur ir nodrošināta novada iedzīvotāju labklājība – ir pieejami izglītības, sociālie un veselības pakalpojumi, nodrošinātas darba vietas, droša un labiekārtota dzīves vide, iespēja kvalitatīvi atpūsties –, kas ir saimnieciski aktīva, ar attīstītu mūsdienīgu infrastruktūru un pievilcīga investīcijām			
Stratēģiskie mērķi	SM 1 Sakopta, droša un veselīga dzīves vide	SM 2 Saimnieciskā darbība (Uzņēmējdarbības vides aktivizēšana)	SM 3 Iedzīvotāju izaugsme	SM 4 Ilgtspējīga attīstība
Ilgtermiņa prioritātes	IP 1 Kvalitatīva dzīves telpa	IP 2 Daudzveidīga, mūsdienīga un ilgtspējīga ekonomika	IP 3 Izglītota, aktīva un veselīga sabiedrība	IP 4 Cilvēkus iesaistoša pārvaldība

2.4 Novada ekonomiskā specializācija

Ādaži Rīgas reģionā

Ādažu novadam ir svarīga loma Rīgas aglomerācijā, tam ir liels potenciāls mājvietu, komercdarbības, izglītības, sporta un atpūtas infrastruktūras attīstīšanā. Saistībā ar uzņēmējdarbību Ādažu novads specializējas pārtikas rūpniecībā (novadā darbojas čipsu ražotne, zivju un gaļas pārstrādes uzņēmumi).

Ādaži Latvijā

Ādažu novada resursu daudzveidība ļauj attīstīt:

- augstu dzīves vides kvalitāti esošajās un jaunās apdzīvotās vietās;
- reģionālas nozīmes tirdzniecības, noliktavu un loģistikas pakalpojumus, kā arī ražošanas Eiropas un valsts nozīmes autoceļa A1 apkaimē;
- lauksaimniecības produktu pārstrādājošās / pārtikas ražotnes;
- piepilsētas lauksaimniecības nodarbes: dārzeņu audzēšana, lopkopība, zirgkopība, medību saimniecību organizēšana;
- sporta un atpūtas, tai skaitā pie ūdens objektiem, aktivitātes organizējošo pakalpojumu un to nodrošinošo objektu izbūvi;
- pakalpojumus, kas vērsti uz novada iedzīvotāju dzīves kvalitātes paaugstināšanos. Pakalpojumi var tikt sniegti – izglītībā, sadzīves pakalpojumu jomā, ēdināšanā, viesu māju izveidē, „zaļo” telpu labiekārtošanā.

Ādažu novads Latvijā ir pazīstams ar Ādažu poligonu, kurš tiek izmantots kā militārām, tā nemilitārām vajadzībām (ar speciālām atļaujām).

Ādaži Eiropā un pasaulē

Ādažu novads Eiropas mērogā ir pazīstams ar Aizsargājamo ainavu apvidu „Ādaži”, kurš daļēji ietilpst Ādažu militārā poligona teritorijā un kurā sastopami Eiropas mērogā reti un bioloģiskajai daudzveidībai nozīmīgi biotopi, kā arī retas un īpaši aizsargājamas augu un dzīvnieku sugas. Ādažos izvietota viena no lielākajām militārajām bāzēm Baltijā. Ādaži ir atpazīstams ar piedāvātajiem ārstnieciskajiem pakalpojumiem.

3 TĒLPISKĀS ATTĪSTĪBAS PERSPEKTĪVAS

3.1 Nozīmīgākie esošie telpiskās struktūras elementi un vēlamās ilgtermiņa izmaiņas

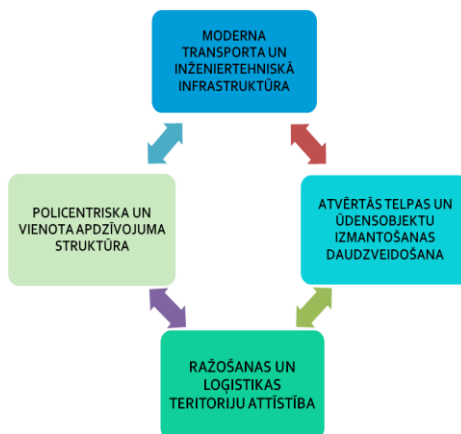
Ādažu novada telpiskās struktūras pamatu veido Gaujas upes, Vējupes, Lielā Baltezera, Mazā Baltezera un vairāku citu ezeru piekrastes apbūvētās joslas, zaļās struktūras mežu teritorijas, kā arī teritorijas abpus valsts galvenajam autoceļam A1 (Rīga (Baltezers) – Igaunijas robeža (Ainaži)), kas šķērso novada teritoriju ziemeļu – dienvidu virzienā.

Gaujas un valsts galvenā autoceļa Rīga – Ainaži (*VIA Baltica*) ietekmē vēsturiski ir izveidojušies vairāki dominējošie apdzīvojuma centri – Ādaži (administratīvais centrs), Baltezers, Garkalne un Kadaga, kā arī Alderi, kurus no Ādažiem atdala tikai Gaujas – Baltezera kanāls.

Tā kā lielākā novada teritorijas daļa atrodas Litorīnas jūras līdzenumā, kas zemākajās vietās ir pārpurvojusies, ir izveidotas plašas polderu sistēmas – Ādažu centra polderis, Eimura – Mangaļu polderis un Laveru polderis.

Kā **prioritārie telpiskās perspektīvas attīstības virzieni** tiek izvirzīti:

- 1) policentriskas un vienotas apdzīvojuma sistēmas attīstība;
- 2) atvērtās lauku telpas un ūdensobjektu izmantošanas daudzveidošana;
- 3) ražošanas un loģistikas teritoriju attīstība;
- 4) modernas transporta un inženierkomunikāciju infrastruktūras attīstība.



Attēls 3 Ādažu novada prioritārie telpiskās perspektīvas attīstības virzieni

Vēlamās ilgtermiņa izmaiņas telpiskajā struktūrā:

- › veicināt ūdens ceļu veidošanos, tajā skaitā virzienā uz jūru;
- › atjaunot mākslīgi veidoto Gaujas – Baltezera kanālu;
- › atjaunot mazo kuģīšu satiksmi pa Gauju;
- › veicināt laivošanu, pie Gaujas tiltiem izveidot laivu piestātnes;
- › sekmēt Ādažu novada teritorijas iekļaušanos autoceļa A1 (Rīga (Baltezers) – Igaunijas robeža (Ainaži)) attīstības koridorā (t.sk., veicināt tūrisma infrastruktūras attīstību šajā teritorijā);



- › veicināt velomaršrutu izveidi, izmantojot teritorijas ģeogrāfiskā novietojuma un dabas un kultūrvēsturiskā mantojuma potenciālu;
- › novirzīt transporta plūsmas no blīvi apdzīvotajām vietām;
- › izveidot saikni ar Rīgas ostu;
- › dzīvojamās apbūves applūstamības riska novēršana polderu teritorijās;
- › blīvas dzīvojamās apbūves teritoriju koncentrēšana un nodrošināšana ar centralizētām inženierkomunikācijām.

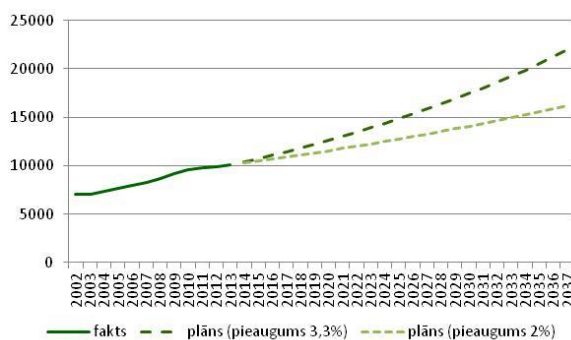
Nevēlamās ilgtermiņa izmaiņas telpiskajā struktūrā:

- › būtiskas izmaiņas esošajā struktūrā;
- › jaunas daudzstāvu apbūves veidošana ārpus Ādažu un Kadagas ciema teritorijām;
- › blīva apbūves veidošana applūstošajās teritorijās, ja netiek nodrošināta applūstamības riska novēršana.

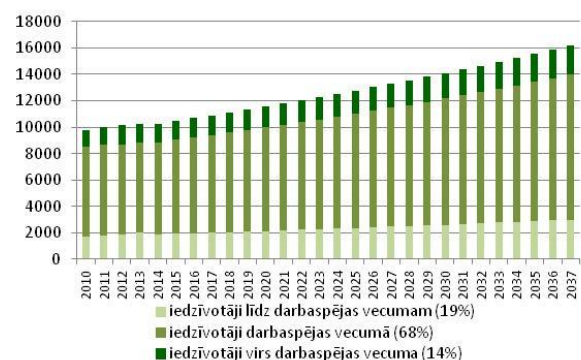
3.2 Apdzīvojuma struktūra un publisko pakalpojumu klāsts

Apdzīvojuma struktūru Ādažu novadā veido 12 ciemu – Ādaži, Kadaga, Baltezers, Garkalne, Alderi, Iļķene, Āņi, Stapriņi, Atari, Eimuri, Birznieki un Divezeri teritorijas. (skatīt 6.attēlā). Ciemu teritoriju robežās ietilpst gan blīvas dzīvojamās, publiskās un ražošanas teritorijas, gan arī mežu teritorijas un lauksaimniecības zemes ar viensētām. Šāda ciemu dalījuma struktūra Ādažu novadā izveidojusies jau vēsturiski un, kaut arī atšķiras no lielākajai daļai citu Latvijas pašvaldību ciemu teritorijām, kurās ietilpst galvenokārt blīvas apbūves teritorijas, Ādažu novada iedzīvotāji pie šīs ciemu dalījuma sistēmas un adresācijas ir pieraduši un nepamatota tās maiņa nebūtu vēlama. Kā arī jāatzīmē, ka Ādažu novadā ir vērojama iedzīvotāju skaita pieauguma tendence (skat. 5.attēlu). Līdz ar to ir būtiski, lai ciemos būtu pietiekoši plašas teritorijas gan dzīvojamās, gan ražošanas, gan sabiedriskās apbūves attīstībai.

To, kāda ilgtermiņā varētu veidoties Ādažu novada apdzīvojuma struktūra un publisko pakalpojumu klāsts, būtiski ietekmē esošās demogrāfiskās tendences. Kā liecina apkopotā informācija par iedzīvotāju skaita izmaiņām pēdējo 10 gadu laikā, Ādažu novadā iedzīvotāju skaits nepārtraukti pieaug – turklāt visos ciemos –, kopā vidēji par 3,3% gadā. Saglabājoties tādiem pašiem pieauguma tempiem, iedzīvotāju skaits uz 2037.gadu novadā varētu tuvuoties 22 tūkst. Pieņemot, ka iedzīvotāju skaits joprojām turpina pieaugt, taču ar mazākiem tempiem (ar pieaugumu 2% gadā), pēc 25 gadiem Ādažu novadā iedzīvotāju skaits varētu pārsniegt 16 tūkst (skat. 5.attēlu).



Attēls 4 Ādažu novada iedzīvotāju skaits uz gada sākumu



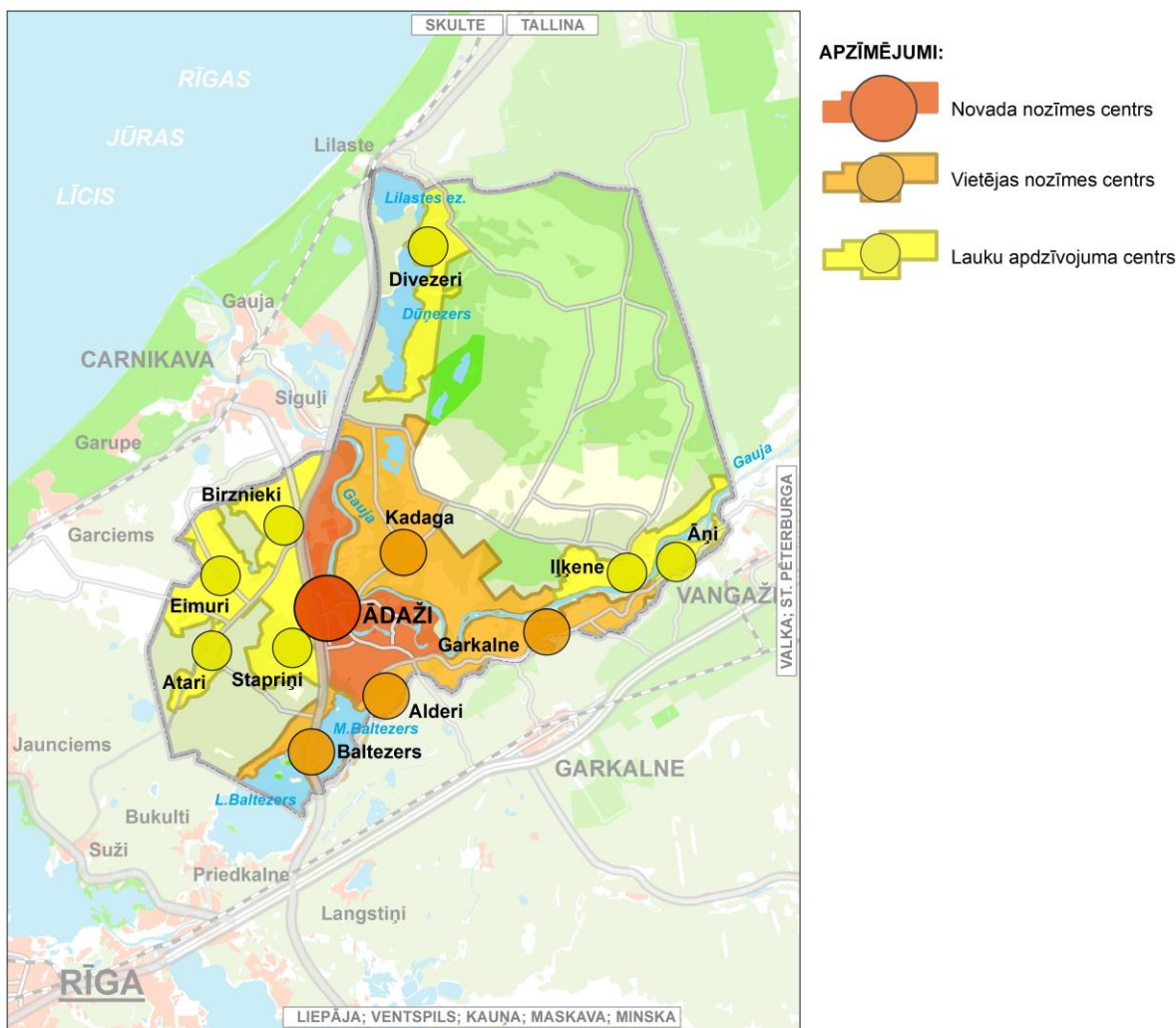
Attēls 5 Darbaspējas vecuma struktūra Ādažu novadā (pieņemot, ka iedzīvotāju skaits novadā katru gadu pieaug par 2%)



6. attēlā redzams tas, kāda varētu būt iedzīvotāju vecumstruktūra, pieņemot, ka iedzīvotāju skaits katru gadu pieaug par 2% un iedzīvotāju skaits līdz darbaspējas vecumam, darbaspējas vecumā un virs darbaspējas vecuma procentuāli sadalās līdzšinējā apmērā.

Visu vecumu iedzīvotājiem jānodrošina pievilcīga dzīves telpa un viņiem nepieciešamie pamatpakalpojumi iespējami tuvu dzīvesvietai, tāpēc jāsekmē pakalpojumu sniegšanai nepieciešamo infrastruktūras objektu pilnveidošana un jaunu izveide. Jāveicina līdzsvarota Ādažu novada teritorijas attīstība.

Izvērtējot vēsturiski izveidojušos apdzīvojuma telpisko struktūru, iedzīvotāju skaitu, apbūves struktūru, sociālās infrastruktūras un pakalpojumu nodrošinājumu, kā arī iedzīvotāju skaita prognožu perspektīvas, ņemot vērā Ādažu novada pašvaldības stratēģiskos uzstādījumus, tiek izdalīti trīs līmeņu attīstības centri – **novada nozīmes centrs – ĀDAŽI, vietējas nozīmes attīstības centri – KADAGA, BALTEZERS, GARKALNE, ALDERI un lauku apdzīvojuma centri – ILĶENE, ĀŅI, STAPRIŅI, ATARI, EIMURI, BIRZNIKI, DIVEZERI.** (skatīt 6.attēlā)



Attēls 6 Ādažu novada perspektīvā apdzīvojuma struktūra

Katram attīstības centram tiek noteikts pieejamo un plānojamo pakalpojumu apjoms jeb pakalpojumu grozs, ko nosaka tā esošais ekonomiskais attīstības līmenis, infrastruktūra, cilvēkresursi, to izvietojums un sasniedzamība. Detalizētus pakalpojumu grozus skatīt zemāk pie attīstības centru raksturojuma (skatīt 5., 6. un 7. tabulā).



Ādažu novada teritorijas harmoniskas un līdzsvarotas attīstības priekšnoteikums ir dažādu līmeņu attīstības centru savstarpējā mijiedarbība, kvalitatīvu atbilstošu pakalpojumu pieejamība un modernas infrastruktūras attīstība. Tas sekmēs jaunu darbavietu radīšanu un nodrošināšanu iedzīvotājiem, kā arī uzņēmējdarbības aktivitāti un kvalitatīvu dzīves vidi.

NOVADA NOZĪMES CENTRS

Kā novada nozīmes centrs tiks attīstīts ciems **Ādaži**, kas ģeogrāfiski ir izvietojusies novada centrālajā daļā, starp autoceļu A1, Gaujas upi un Gaujas – Baltezera kanālu un ir nozīmīgs pakalpojumu centrs pārējo attīstības centru iedzīvotājiem.

Ādažos atrodas pašvaldības administratīvais centrs, tajā tiek nodrošinātas galvenās dzīvojamās, komercpakalpojumu un sabiedriskās funkcijas. Sabiedriskais transports savieno novada nozīmes centru ar pārējām novada apdzīvotajām vietām, kā arī ar citām pašvaldībām. Centrā ir vairākas izglītības iestādes un labi attīstīta sporta infrastruktūra, kas novadā ļauj īstenot arī starptautiskas sacensības. Kultūras centrā notiek svarīgākie novada kultūras pasākumi. Ir izveidots vismaz viens interešu centrs, kurā var aktīvi darboties un attīstīt savas intereses ikviens, neatkarīgi no vecuma, dzimuma un veselības stāvokļa, kur ir izveidots interneta pieejas punkts. Ir slimnīca, pieejami primārās veselības aprūpes pakalpojumi (ģimenes ārsti, pediatri, feldšerpunkti u.c.), aptiekas. Ir izveidots sociālās aprūpes centrs, tiek nodrošināti visi sociālā dienesta sniegtie pakalpojumi. Centrā ir pieejami centralizētie komunālie pakalpojumi (ūdensapgāde, kanalizācija, apkure, gāzes apgāde). Ādažos ciema iedzīvotāji var atpūsties publiskās ārtelpas zaļajās teritorijās – Līgo laukumā, parkā pretī Ādažu pirmsskolas izglītības iestādei u.c.

Novada nozīmes attīstības centrā – **Ādažos** perspektīvē jāattīsta atbilstošu pakalpojumu klāsts (skatīt 5.tabulā). Perspektīvē Ādaži attīstīties kā galvenais sporta un atpūtas centrs (specifiskā loma).

Tabula 5 Pakalpojumu grozs novada nozīmes centrā

PIEEJAMIE UN PLĀNOTIE PAKALPOJUMI	Pārvalde - pašvaldības un valsts pakalpojumi:
	pašvaldības un valsts iestādes;
	pašvaldības un valsts pakalpojumu pieejamība;
	Izglītība:
	pirmsskolas izglītības iestādes;
	vispārējās un specializētās izglītības iestādes (pamatskolas, vidusskolas, profesionālās ievirzes izglītības iestādes u.c.);
	interešu izglītības centri (bērnu, jaunieši, pensionāru, multifunkcionālie u.c.);
	Sociālā aizsardzība:
	sociālās aprūpes centrs;
	sociālā dienesta pakalpojumi;
	Veselība:
	primārās veselības aprūpes iestādes;
	neatliekamā medicīniskā palīdzība;
	veterinārās medicīnas pakalpojumi;
	Kultūra, atpūta un sports:
	kultūras iestādes (kultūras centrs u.c.);
	bibliotēkas;
muzeji, tūrisma informācijas centrs;	
publiska interneta pieejamība;	



publiski pieejamas atpūtas un sporta teritorijas, t.sk., bērnu rotaļu laukumi;
Sabiedriskā kārtība un drošība:
polīcijas, Valsts ugunsdzēsības un glābšanas dienesta pakalpojumi;
Komercpakalpojumi:
tirdzniecības un pakalpojumu objekti (veikali, kafejnīcas, frizētavas, aptiekas u.tml.);
naktsmītnes (viesnīcas, viesu mājas, moteļi u.tml.) u.c. tūrisma infrastruktūra;
finanšu pakalpojumi (bankas filiāle, bankomāts, vai cits pakalpojums);
citu komerciālo pakalpojumu esamība;
Mājvieta un tehniskā infrastruktūra:
dzīvojamais fonds;
centralizētie komunālie pakalpojumi (ūdensapgāde, kanalizācija, siltumapgāde, gāzes apgāde u.c.);
efektīva un moderna energoapgādes un sakaru infrastruktūra (t.sk. internets);
ielu apgaismojums;
sabiedriskā transporta pieejamība;
Uzņēmējdarbības vide:
teritorijas, kas paredzētas sabiedrisko un komercobjektu izvietojumam;
teritorijas, kas paredzēta ražošanas objektu attīstībai;
konsultantu pakalpojumi (lauksaimniecības, mežsaimniecības, biznesa u.c.).

VIETĒJAS NOZĪMES CENTRI

Lai veicinātu Ādažu novada teritorijas policentrisku un līdzsvarotu attīstību, kā vietējas nozīmes centri tiks attīstīti četri pēc Ādažu ciema lielākie vēsturiskie ciemi – **Kadaga, Baltezers, Garkalne** un **Alderī**, kas teritoriāli izvietojusies pašvaldības teritorijas dažādās daļās pie transporta maģistrālēm un ir nozīmīgi dzīvojamie un pakalpojumu centri gan tajos dzīvojošo, gan apkārtējo teritoriju iedzīvotājiem.

Šajos centros dzīvo nozīmīga novada iedzīvotāju daļa, tiek nodrošināti daudzi sabiedriskie pakalpojumi, kā arī pieejami nozīmīgākie komercpakalpojumi. Sabiedriskais transports savieno vietējās nozīmes centrus ar novada nozīmes centru Ādažiem, kā arī ar citām pašvaldībām. Katrā no centriem ir pirmsskolas izglītības iestāde un vismaz viens sporta laukums. Kadagā ir vēl viena pašvaldības iestāde, kas sniedz pamatizglītību. Katrā vietējas nozīmes centrā ir izveidots vismaz viens interešu centrs, kurā var aktīvi darboties un attīstīt savas intereses ikviens, neatkarīgi no vecuma, dzimuma un veselības stāvokļa un kur ir izveidots interneta pieejas punkts. Ir ierīkota telpa, kur iedzīvotāji noteiktos laikos var saņemt primārās veselības aprūpes pakalpojumus (ģimenes ārsti, pediatrs), kā arī sociālos pakalpojumus (konsultatīvā palīdzība u.tml.). Centros ir pieejami centralizētie komunālie pakalpojumi (ūdensapgāde, kanalizācija, apkure, gāzes apgāde).

Arī nākotnē jāstiprina vietējas nozīmes centru funkcijas, turpinot attīstīt dažāda veida mājokļus, daudzveidīgus izglītības, kultūras, sadzīves u.c. pakalpojumus, kā arī videi un iedzīvotājiem draudzīgas ražošanas un loģistikas teritorijas, modernu un videi draudzīgu tehnisko infrastruktūru (skatīt 6.tabulā).

Perspektīvē Baltezers attīstīsies kā ūdenstūrisma un ekskluzīvas dzīvojamās apbūves centrs, Kadaga – kā militārais centrs (Ādažu mācību poligons), ko svarīgi sabalansēt ar dzīvojamās apbūves teritorijām.



Garkalnē un Alderos – primāri dzīvojamā apbūve, kā arī sabiedriskie un komercpakalpojumi atbilstoši pieprasījumam.

Tabula 6 Pakalpojumu grozs vietējas nozīmes centros

PIEEJAMIE UN PLĀNOTIE PAKALPOJUMI	Pārvalde - pašvaldības un valsts pakalpojumi:
	pašvaldības un valsts pakalpojumu pieejamība;
	Izglītība:
	pirmsskolas izglītības iestādes;
	vispārējās izglītības iestādes (vidusskola vai pamatskola);
	interesu izglītības centri;
	Sociālā aizsardzība:
	sociālie pakalpojumi (sociālā darbinieka pieejamība);
	Veselība:
	primārās veselības aprūpes pakalpojumi (ģimenes ārsti, pediatri);
	neatliekamā medicīniskā palīdzība;
	veterinārās medicīnas pakalpojumi;
	Kultūra, atpūta un sports:
	publiski pieejamas atpūtas un sporta teritorijas, t.sk., bērnu rotaļu laukumi;
	Sabiedriskā kārtība un drošība:
	policijas, Valsts ugunsdzēsības un glābšanas dienesta pakalpojumi;
	Komercpakalpojumi:
	tirdzniecības un pakalpojumu objekti (veikals, kafejnīca u.tml.);
	Bankomāti;
	citu komerciālo pakalpojumu esamība;
Mājvieta un tehniskā infrastruktūra:	
dzīvojamais fonds;	
centralizētie komunālie pakalpojumi (ūdensapgāde, kanalizācija, siltumapgāde, gāzes apgāde u.c.);	
efektīva un moderna energoapgādes un sakaru infrastruktūra (t.sk. internets);	
ielu apgaismojums;	
sabiedriskā transporta pieejamība;	
Uzņēmējdarbības vide:	
teritorijas, kas paredzētas sabiedrisko un komercobjektu izvietojumam;	
teritorijas, kas paredzēta ražošanas objektu attīstībai.	

LAUKU APDZĪVOJUMA CENTRI

Lai nodrošinātu pamatpakalpojumu pieejamību pēc iespējas tuvāk iedzīvotāju dzīvesvietai un veicinātu tehniskās infrastruktūras un uzņēmējdarbības attīstību, kā lauku apdzīvojuma centri tiks attīstīti septiņi ciemi – **Iļķene, Āņi, Stapriņi, Atari, Eimuri, Birznieki** un **Divezeri** paredzot tajos attīstīt atbilstošu pakalpojumu klāstu (skatīt 7.tabulu).

Vietas, kur veidojas apdzīvotās vietas. Centros dzīvojošajiem ir pieejami atsevišķi sociālie pakalpojumi. Sabiedriskā transporta pakalpojumi šobrīd praktiski nav pieejami Stapriņu, Divezera, Birznieku, Āņu, Iļķenes, Ataru un Eimuri iedzīvotājiem.



Perspektīvē ciemi attīstīsies kā papildus centri ar ierobežotu funkciju skaitu – galvenokārt mājokļi un piemājas saimniecības, tādēļ ļoti būtiski ir šo ciemu iedzīvotājiem nodrošināt sabiedriskā transporta pieejamību un saikni ar novada nozīmes centru Ādažiem.

Stapriņi perspektīvē varētu veidoties kā profesionālās ievirzes izglītības centrs vai augstākās izglītības centrs. Stapriņu ciema teritorijas daļā, kas atrodas pie autoceļa A1 perspektīvē varētu attīstīties blīvas dzīvojamās apbūves teritorijas.

Tabula 7 Pakalpojumu grozs vietējas nozīmes centros

PIEEJAMIE UN PLĀNOTIE PAKALPOJUMI	Pārvalde - pašvaldības un valsts pakalpojumi:
	pašvaldības pakalpojumu pieejamība;
	Sociālā aizsardzība:
	sociālie pakalpojumi (sociālā darbinieka pieejamība);
	Veselība:
	neatliekamā medicīniskā palīdzība;
	Kultūra, atpūta un sports:
	publiski pieejamas atpūtas un sporta teritorijas, t.sk., bērnu rotaļu laukumi;
	Sabiedriskā kārtība un drošība:
	policijas, Valsts ugunsdzēsības un glābšanas dienesta pakalpojumi;
	Komercpakalpojumi:
	pārtikas preču tirdzniecība un pakalpojumi;
	Mājvieta un tehniskā infrastruktūra:
vides un sabiedrības veselības prasībām atbilstoša tehniskā infrastruktūra;	
efektīva un moderna energoapgādes un sakaru infrastruktūra (t.sk. internets);	
ielu apgaismojums;	
sabiedriskā transporta pieejamība.	

VADLĪNIJAS APDZĪVOJUMA ATTĪSTĪBAI UN PLĀNOŠANAI

1. Izstrādājot Ādažu novada teritorijas plānošanas dokumentus, veicināt daudzcentru, līdzsvarotas un hierarhiski strukturētas apdzīvojamās struktūras attīstību.
2. Atbilstoši attīstības centra līmenim veidot līdzsvaru starp teritorijām izvietoto mājokļu, pakalpojumu un darba vietu daudzveidību un pieejamību.
3. Saglabāt visu apdzīvoto vietu vēsturiskos vietvārdus un tradicionālo apbūves struktūru. Izstrādājot nākamā perioda teritorijas plānojumu, izvērtēt ciemu teritoriju robežu pārskatīšanas mērķtiecību un lietderību, izvērtēt pamatotību saglabāt vēsturiskās ciemu teritoriju robežas vai noteikt jaunas ciemu teritoriju robežas, kurās koncentrētas blīvas apbūves teritorijas, ņemot vērā gan vēsturiskās pēctecības principu, gan apdzīvoto vietu vides, sociālās un ekonomiskās funkcijas.
4. Nodrošināt iedzīvotājiem maksimāli ērtas pieejas iespējas sabiedriskajiem un maksas pakalpojumiem (izglītība, medicīna, sociālie pakalpojumi, sadzīves pakalpojumi, pārtikas un citu preču veikali, u.c.), kā arī sabiedriskā transporta satiksmes iespējas līdz augstāka līmeņa centram.
5. Uzlabot apdzīvoto vietu vides kvalitāti. Veidot harmonisku dzīves vidi ciemos, ar pieejamajām publiskajām ārtelpām – parkiem, skvēriem, rotaļu laukumiem, gājēju trotuāriem, autotransporta ielām u.c., brīvas pieejas iespējām publiskajiem ūdeņiem.



6. Ciemu teritorijās nodrošinot pievilcīgu investīciju vidi investoriem, teritorijas ražošanas un loģistikas attīstībai, nodalot tās no blīvas dzīvojamās apbūves teritorijām.
7. Veicināt apdzīvoto vietu revitalizāciju un labiekārtošanu, teritorijas izmantošanas veidu dažādošanu un papildināšanu, jaunas blīvas apbūves koncentrēšanos pie jau esošajām blīvas apbūves teritorijām, inženiertehniskajām komunikācijām.
8. Sadarboties ar kaimiņu pašvaldībām polderu apsaimniekošanā.
9. Nodrošināt, tajā skaitā ar inženiertehniskām metodēm, apbūves teritoriju applūstamības risku zem 1%.
10. Jaunveidojamo dzīvojamo un publisko apbūvi plānot tādā attālumā no transporta maģistrālēm, kas neprasa papildus pasākumus aizsardzībai pret satiksmes radīto troksni, izplūdes gāzēm un citu negatīvo ietekmi.
11. Saglabāt vēsturisko apbūves intensitāti un daudzveidību, veidot zaļās buferzonas starp dažādas funkcionalitātes apbūves teritorijām. Apbūves noteikumos ietvert prasības teritorijām, kur robežojas dažāda rakstura funkcionālās zonas – būvlaides, buferzonas, aizsargstādījumi, apbūves augstums, apbūves intensitāte vai citas prasības.
12. Jaunveidojamajās blīvas dzīvojamajās apbūves teritorijās paredzēt publiskās teritorijas.
13. Apbūve pie ūdensobjektiem nav pieļaujama tuvāk par 50 m no ūdens malas, izņemot unikālus būvniecības gadījumus.

Ādažu novada ilgtspējīgas attīstības stratēģija atbalsta:

14. Arhitektoniski kvalitatīvu un energoefektīvu būvniecību, zaļo struktūru veidošanu ciemos.
15. Pretplūdu pasākumu nodrošināšanu, dambju gar Gauju būvniecību. Sadarbību ar kaimiņu pašvaldībām izpētē un būvniecībā, organizāciju veidošanu polderu teritoriju apsaimniekošanai.
16. Iedzīvotāju dzīves vides kvalitātes paaugstināšanos.
17. Dzīvojamā fonda attīstību.
18. Zemes vienību sadalīšanu dvīņu māju apbūves gadījumā.
19. Teritoriju rezervāciju ražošanas un investīciju piesaistes mērķiem.
20. Apdzīvoto vietu modernu inženiertehnisko nodrošinājumu ar inovatīviem un videi draudzīgiem un energoresursus taupošiem risinājumiem un tehnoloģijām.
21. Esošās tehniskās infrastruktūras, neizmantoto ēku un būvju izmantošanu un degradēto teritoriju sakārtošanu.
22. Publisko zaļo teritoriju (parku, skvēru, atpūtas vietu pie ūdeņiem u.c.) labiekārtošanu.
23. Blīvas dzīvojamās, jauktas un publiskās apbūves teritoriju koncentrēšanu jau pie esošajām blīvas apbūves teritorijām, ar pieejamajām inženierkomunikācijām.
24. Funkcionālajā telpā „Blīvas dzīvojamās apbūves teritorijas” – teritoriju izmantošanu dzīvojamajai apbūvei, sabiedrisko un komercobjektus apbūvei, ražošanas uzņēmumiem ar nebūtisku ietekmi uz vidi un iedzīvotāju veselību.
25. Funkcionālajā telpā „Retinātas dzīvojamās apbūves teritorijas” – daudzveidīgu teritorijas izmantošanu – dzīvojamā apbūve, sabiedriskās un komercoteritorijas,



ražošanas uzņēmumi ar nebūtisku ietekmi uz vidi un iedzīvotāju veselību, lauksaimniecisku un mežsaimniecisku izmantošanu.

26. Blīvas dzīvojamās apbūves veidošana atbalstāma ciemu centros¹, kā arī citās ciemu teritorijās, kurās ir pieejama un tiek nodrošināta centralizētā ūdensapgāde un kanalizācija. Retinātas apbūves veidošana atbalstāma ciemu teritorijās, kurās nav pieejama centralizētā ūdensapgāde un kanalizācija, kā arī citās teritorijās (mežos, pie publiskiem ūdeņiem u.c.)².
27. Jaunveidojamo mežaparka apbūves teritoriju minimālo platību – 0,5 ha vai 0,35 ha, gadījumā, ja tas tiek pamatots ar detālplānojumu.
28. Kolumbārija³ izveidi Baltezerā.
29. Stapriņu izveidi par profesionālās ievirzes izglītības centru vai augstākās izglītības centru.
30. Esošo izglītības iestāžu, bibliotēkas tālāku attīstību un iespējamo paplašināšanu, kā arī jaunu izglītības iestāžu, tajā skaitā profesionālās ievirzes izglītības, izveidi.
31. Teritoriju, kas nepieciešamas publiskas infrastruktūras attīstīšanai, pārņemšanu pašvaldības īpašumā.
32. Veco ļaužu centra attīstību novada teritorijā.
33. Radošas attīstības izglītības centru izveidi novadā.

Ādažu novada ilgtspējīgas attīstības stratēģija neatbalsta:

34. Detālplānojuma izstrādi, ja lokālplānojums atrisina situāciju.
35. Iedzīvotāju dzīves vides kvalitātes pasliktināšanos, ko izraisa trokšņa, smaku vai cita veida piesārņojuma normatīvu pārsniegumi.
36. Tādas apbūves attīstību, kas nākotnē kavētu ietvju, apgaismojuma, veloceļu un komunālās infrastruktūras izveidi gar ielām un ceļiem, kā arī kavētu piekļuvi publiskajiem ūdensobjektiem.
37. Ražošanas uzņēmumu attīstību ciemu teritorijās, ja tie izraisa būtisku negatīvu ietekmi uz vidi un iedzīvotāju veselību, kā arī intensīvās lopkopības kompleksu būvniecību un derīgo izrakteņu ieguvī.
38. Ainavu degradējošu objektu būvniecību ainaviskajās teritorijās.
39. Funkcionālā zonējuma maiņu ar lokālplānojumu jaunu daudzstāvu apbūves (daudzstāvu apbūve – apbūve virs 3 stāviem) teritoriju veidošanai.
40. Funkcionālā zonējuma maiņu ar lokālplānojumu jaunu rūpniecības teritoriju veidošanai blīvas dzīvojamās apbūves teritorijās vai to tiešā tuvumā.
41. Apbūvi polderu teritorijās, ja netiek nodrošināta polderu teritorijas apsaimniekošana atbilstoši normatīvo aktu prasībām.
42. Kailcirtes mežaparka apbūves teritorijās pēc detālplānojumu apstiprināšanas.
43. Mežaparka apbūves zonu blīvāku kā līdz šim.

¹ Centrs ir raksturīgs ar to, ka tur ir jau izveidojusies koncentrētāka apbūve

² Vadlīnija attiecas gan uz funkcionālo telpu „Blīvas dzīvojamās apbūves teritorijas”, gan uz funkcionālo telpu „Retinātas dzīvojamās apbūves teritorijas”

³ Īpaši izveidota vieta, kas paredzēta urnu ar kremētu mirušo cilvēku pelniem apglabāšanai



3.3 Galvenie transporta koridori un infrastruktūra, kā arī maģistrālie inženierkomunikāciju tīkli un objekti

Būtisks pašvaldības teritorijas attīstības priekšnoteikums ir iekšējās un ārējās sasniedzamības nodrošināšana un videi draudzīgas tehniskās infrastruktūras esamība. Tādēļ ir būtiski novadā izveidot integrētu transporta infrastruktūras modeli, kas ietver autotransporta, dzelzceļa, velotransportu un ūdenstransporta tīklus, kā arī veicināt modernas tehniskās infrastruktūras attīstību gan novada ciemos, gan lauku teritorijā. Lai pilnvērtīgi izmantotu Ādažu novada stratēģisko novietojumu un tranzīta attīstības iespējas ar Igauniju un Krieviju, jāsekmē transporta infrastruktūras integrācija *Trans-Eiropas* transporta tīklā.

Ādažu novada teritorijas attīstībai, kā arī iedzīvotāju labklājības celšanā liela nozīme ir transportam un labi attīstītam ceļu tīklam. Pieaugot automobilizācijas līmenim, liela loma ir kā racionālam ielu un ceļu tīklam, tā arī kvalitātei un satiksmes drošībai. Ādažu novads atrodas kaimiņos Rīgai, novadu šķērso starptautiskas nozīmes autoceļš A1 (Rīga (Baltezers) – Igaunijas robeža (Ainaži)) un reģionālas nozīmes autoceļš P1 (Rīga – Carnikava – Ādaži). Ādažu novada teritoriju šķērsojošie galvenie transporta koridori attēloti 7.attēlā.

Gājēju drošības uzlabošanai Rīgas gatves turpinājumos pie autoceļa Rīga – Ainaži jāierīko gājēju pārejas (tiltiņi vai tuneļi). Jāuzlabo transporta infrastruktūras savienojums starp Ādažiem un Stapriņiem.

Ilgtermiņā jāveicina jauni savienojumi ar Rīgu un Rīgas ostu, līdz ar to kā izpētes teritoriju transporta infrastruktūras attīstības vajadzībām būtu vērts saglabāt autoceļa A1 savienojumu ar Jaunciema gatvi. Pašvaldība atbalsta arī dzelzceļa līnijas *Rail Baltica* Latvijas posma un pieturas būvniecību Ādažu novadā. Āņos jāizbūvē tilts pāri Gaujai, jāattīsta ceļa infrastruktūra virzienā uz Pleskavu.



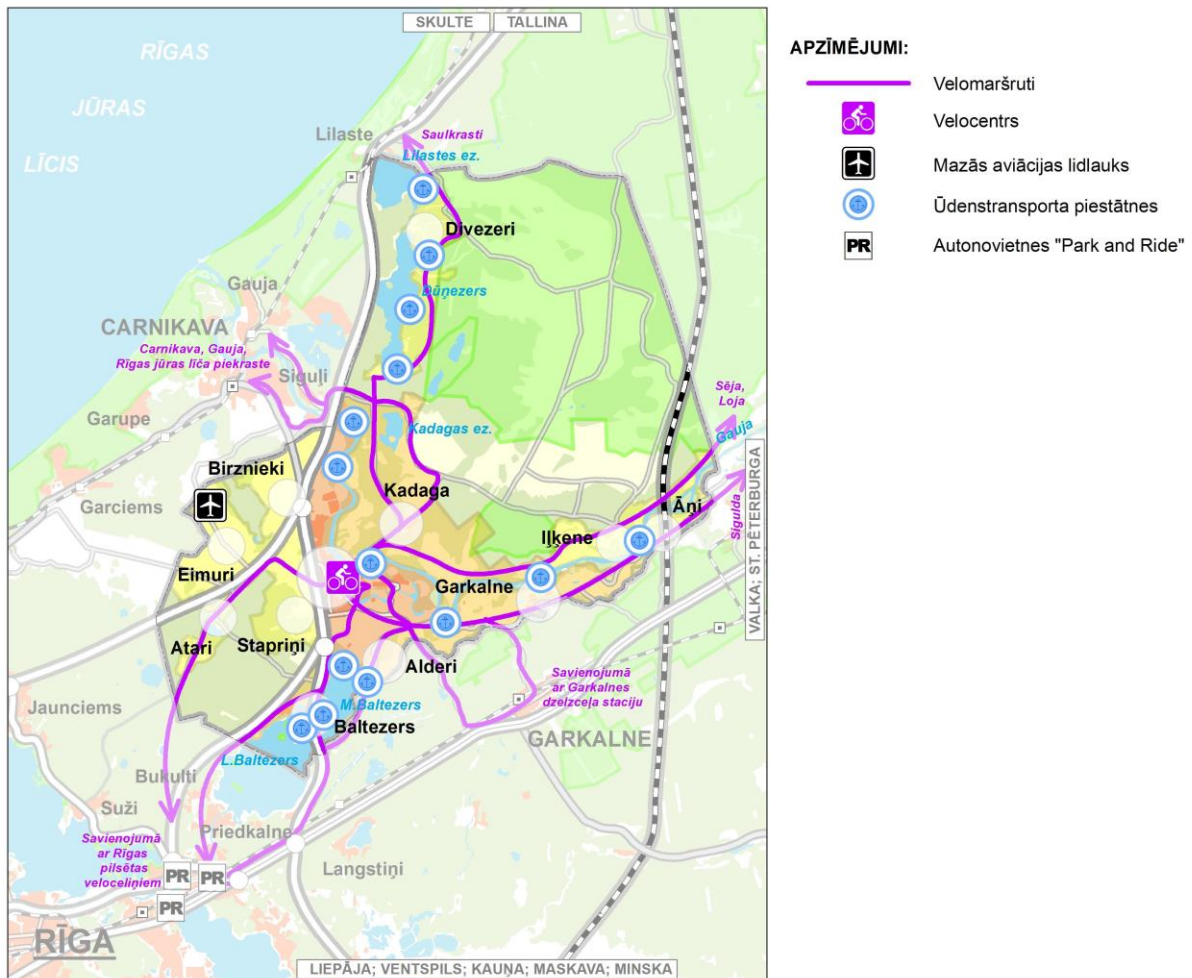
APZĪMĒJUMI:

-  Starptautiskas nozīmes autoceļš
-  Maģistrālo autoceļu attīstības teritorijas
-  Reģionālo autoceļu attīstības teritorijas
-  Dzelzceļa attīstības teritorijas
-  Via Baltica attīstības teritorija
-  Ūdenstransporta ceļi un pietātnes
-  Mazās aviācijas lidlauks

Attēls 7 Ādažu novada galvenie transporta koridori

Sabiedriskais transports uz Rīgu un citām pašvaldībām jānodrošina ne tikai no novada un vietējās nozīmes centra, bet arī no pārējām apdzīvotajām vietām (vismaz ar mikroautobusiem). Ar sabiedrisko transportu tiktu nodrošināti arī skolēnu pārvadājumi. No Ādažiem uz Rīgu varētu attīstīt trolejbusa vai tramvaja satiksmi.

Novadā ir jāattīsta veloceļu un ūdens transporta infrastruktūra, sadarbībā ar blakus esošajām pašvaldībām jāveido kopīgi velomaršruti un ūdens ceļu maršruti. Perspektīvie maģistrālie velomaršruti, ūdenstransporta pietātnes un saites uz blakus esošo pašvaldību teritorijām attēlotas 8.attēlā.



Attēls 8 Velomaršrutu un ūdens transporta maršrutu infrastruktūra

VADLĪNIJAS TRANSPORTA UN INŽENIERKOMUNIKĀCIJU ATTĪSTĪBAI UN PLĀNOŠANAI

1. Nodrošināt visu apdzīvoto vietu sasniedzamību pa labas kvalitātes autoceļiem.
2. Plānot racionālu ceļu un ielu tīklu, veidojot vienotu un savstarpēji saistītu transporta sistēmu. Pieslēgumus valsts autoceļiem veidot, ievērojot hierarhijas principu: valsts galvenais autoceļš – valsts reģionālais autoceļš – valsts vietējais autoceļš – māju vai komersantu ceļš/pašvaldības ceļš.
3. Sekmēt novada teritorijas iekļaušanos autoceļa A1 attīstības koridorā, veicināt tajā transporta un tūrisma infrastruktūras attīstību.
4. Veicot ainavisko ceļu rekonstrukciju, nodrošināt kvalitatīvu segumu, vienlaicīgi saglabājot ceļa raksturu un ainavas izteiksmīgumu.
5. Sabiedriskā transporta sistēmu veidot saistībā ar perspektīvo apdzīvojuma struktūru, savstarpēji saskaņojot ārējos un iekšējos sabiedriskā transporta (autobusu un mikroautobusu) pārvadājumus un nodrošinot optimālas pārvietošanās iespējas novada iedzīvotājiem, uzņēmējiem un tūristiem.
6. Popularizēt velotransporta izmantošanu kā mobilitātes videi draudzīgāko un ekonomiski lētāko instrumentu.
7. Nodrošināt atbilstošas energoapgādes jaudas gan ražošanas, gan sabiedriskā un komercsektora, gan māsjsaimniecību vajadzībām.



8. Inženiertīklus pēc iespējas kompakti koncentrēt koridoros gar autoceļiem. Cimos galvenos inženiertīklus izvietot ielu un ceļu sarkano līniju koridoros, pēc iespējas izvairoties no privāto zemes īpašumu šķērsošanas.
9. Attīstīt kvalitatīvu sakaru un informācijas tehnoloģiju, efektīvu energoapgādes un vides infrastruktūru novadā.
10. Visās apdzīvotajās vietās nodrošināt līdzvērtīgas pieejas iespējas informācijas un telekomunikāciju pakalpojumiem, t.sk. pieeju internetam.
11. Attīstīt bezmaksas interneta pieejamību publiskās vietās.
12. Nodrošināt autostāvvietu pieejamību pie sabiedriskajām vietām.

Ādažu novada ilgtspējīgas attīstības stratēģija atbalsta:

13. Transporta infrastruktūras integrāciju Trans-Eiropas transporta tīklā (TEN-T-Trans-European Networks).
14. Ceļu tīkla rekonstrukciju un visu attīstības centru sasniedzamību pa melnā seguma ceļiem.
15. Uzņēmējdarbību atbalstošas tehniskās un transporta apkalpes infrastruktūras attīstību pie galvenajiem satiksmes koridoriem.
16. Trokšņa un cita veida piesārņojuma ierobežošanu gar esošajām un perspektīvajām automaģistrālēm (trokšņu slāpējošo sienu izbūve u.tml.), vietās ar būtisku ietekmi uz dzīvojamās vai publiskās apbūves teritorijām, tādā kārtībā un apjomā, kā to nosaka normatīvie akti par piesārņojumu.
17. Jaunu savienojumu ar Rīgu un Rīgas ostu veidošanu, teritoriju rezervāciju autoceļa A1 savienojumam ar Jaunciema gatvi. Ātrgaitas trolejbusa vai tramvaja attīstību (Ādaži – Rīga).
18. Ceļa infrastruktūras attīstību Pleskavas virzienā.
19. Izpētes veikšanu stratēģiska dzelzceļa atzara izveidei Ādažu novada teritorijā.
20. Starptautiskas nozīmes transporta infrastruktūras objekta *Rail Baltica*, t.sk., pieturas attīstībai un būvniecībai nepieciešamās teritorijas rezervāciju.
21. Satiksmes un gājēju drošības uzlabošanu uz A1 (gājēju pāreju (tilti, tuneļi) izbūvi Ādažos vairākās vietās u.c.).
22. Jauna tilta būvniecību pār Gauju, savienojot Āņus un Iļķeni.
23. Ādažu savienošanu ar Stapriņiem (pieslēgums un šķērsojumus vairākās vietās 4 joslu autoceļam).
24. Videi draudzīgu pārvietošanās veidu (sabiedriskais transports, velotransports, elektromobiļi, ūdenstransports u.c.) attīstību.
25. Vietējas nozīmes centru un lauku apdzīvojuma centru sasaisti ar sabiedrisko transportu ar novada nozīmes centru – Ādažiem.
26. Veloceliņu trašu izbūvi, savstarpēji savienojot ciemu teritorijas. Sadarbību ar kaimiņu pašvaldībām saistībā ar reģionālas nozīmes veloceliņu infrastruktūras attīstību.
27. Ādažu lidlauka teritorijas attīstību, iekļaušanos kopējā ES lidostu struktūrā.
28. Tehnisko iespēju robežās lidmašīnu pacelšanos un nolaišanos manevru novirzīšanu no ciemu blīvas dzīvojamās apbūves teritorijām.



29. Visu apdzīvoto vietu nodrošinājumu ar vides aizsardzības prasībām un valstī noteiktām sabiedrības veselības kvalitātes normām atbilstošām inženierkomunikācijām.
30. Ūdensapgādes, kanalizācijas, gāzes apgādes siltumapgādes un atkritumu apsaimniekošanas sistēmas uzlabošanu un modernizāciju, vides piesārņojuma samazināšanu un infrastruktūras pakalpojumu kvalitātes paaugstināšanu.
31. Perspektīvo gāzes vadu atzaru izbūvi uz apdzīvotām vietām, rūpnieciskiem u.c. objektiem.
32. „Zaļo enerģiju” – alternatīvos energoapgādes veidus un videi draudzīgu tehnoloģiju attīstību, vietējo atjaunojamo energoresursu.
33. Mūsdienu prasībām atbilstošu informācijas sistēmu izveidi, nodrošinot augstas kvalitātes infrastruktūru – telekomunikācijas un datu pārraides tīklus, tajā skaitā bezmaksas WiFi lietošanas iespējas publiskajās teritorijās.
34. Atbilstošas energoapgādes jaudas nodrošinājumu visā novada teritorijā. Perspektīvās 330 kV elektrolīnijas Sindi – Rīga būvniecību *Rail Baltica* koridorā.
35. Ūdensapgādes un kanalizācijas sistēmas paplašināšanu Ādažu, Kadagas, Stapriņu u.c. ciemos.
36. Baltezera ciema kanalizācijas sistēmas attīstību sadarbībā ar Rīgu.
37. Pieslēgumu veidošanu pie centralizētajiem ūdensapgādes, kanalizācijas, gāzes apgādes un siltumapgādes tīkliem vai savu autonomu centralizētu sistēmu būvniecību.
38. Iespēju dzīvniekiem šķērsot A1 šoseju, savvaļas dzīvnieku pāreju izveidi.
39. Ielu, kurām nav sakārtotas īpašumtiesības, pārņemšanu pašvaldības īpašumā.
40. Izpēti „Eiropas standarta platuma dzelzceļa līnijas *Rail Baltica* Latvijas posma detalizēta tehniskā izpēte”.
41. Visu starptautiskas nozīmes infrastruktūras objektu novietojumu vienā koridorā. Izstrādājot dzelzceļa līnijas *Rail Baltica* trases novietojuma variantus un tehniskos risinājumus⁴, paredzēt kopīgu *Rail Baltica* dzelzceļa līnijas un Trešā Igaunijas – Latvijas elektroapgādes tīkla starpsavienojuma infrastruktūras koridora izveidi⁵.
42. Pašvaldības maģistrālo inženierkomunikāciju izvietošanu vienotā koridorā (sarkano līniju vai citā inženierkomunikāciju koridorā).

Ādažu novada ilgtspējīgas attīstības stratēģija neatbalsta:

43. Transporta plūsmu novirzīšanu uz blīvi apdzīvotām vietām.
44. Strupceļu veidošanu.
45. Vēja elektrostaciju ar jaudu virs 20 kW būvniecību.
46. Mācību lidojumu veikšanu virs ciemu blīvas dzīvojamās apbūves teritorijām.

3.4 Galvenās funkcionālās telpas un vadlīnijas to attīstībai un plānošanai

Izvērtējot novada teritorijas attīstības priekšnoteikumus – ģeogrāfisko novietojumu, apbūves struktūru, ekonomiskos, dabas un kultūrvēsturiskos resursus Latvijas, Rīgas

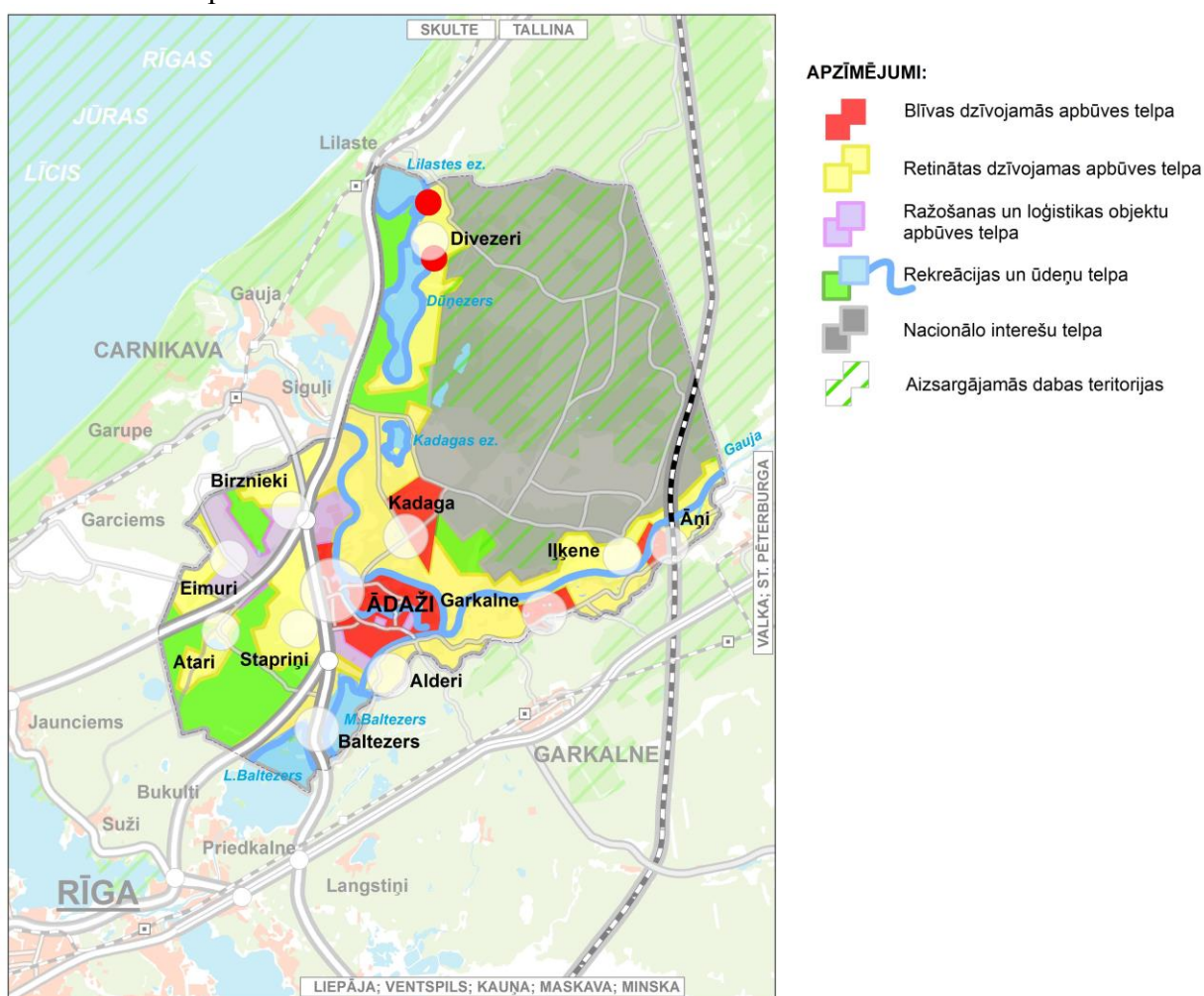
⁴ Izpēti „Eiropas standarta platuma dzelzceļa līnijas *Rail Baltica* Latvijas posma detalizēta tehniskā izpēte”

⁵ Vismaz vienā variantā

plānošanas reģiona un vietējās pašvaldības attīstības kontekstā, ņemot vērā Ādažu novada pašvaldības ilgtermiņa attīstības redzējumu, tiek iezīmētas teritorijas telpiskās struktūras attīstības galvenās funkcionālās telpas:

- › **Blīvas dzīvojamās apbūves telpa** (lielāko ciemu centru teritorijās, kur koncentrētas blīvas apbūves teritorijas);
- › **Retinātas dzīvojamās apbūves telpa** (lauku apbūves teritorijas mazajos ciemos un lielo ciemu perifērijā);
- › **Ražošanas un loģistikas objektu apbūves telpa;**
- › **Rekreācijas un ūdeņu telpa;**
- › **Nacionālo interešu telpa** (Ādažu poligona teritorija).

Funkcionālās telpas skatīt 9.attēlā.



Attēls 9 Ādažu novada galvenās funkcionālās telpas

Šajās teritorijās noteiktās galvenās funkcijas būs prioritāras un citas pakārtotās funkcijas nedrīkstēs konfliktēt vai apdraudēt galveno funkciju.

3.4.1. Dzīvojamās apbūves telpas

Raksturojums un vadlīnijas dzīvojamās apbūves funkcionālajās telpās „**Blīvas dzīvojamās apbūves telpa**” (teritorijas ciemu centros un citās ciemu teritorijās, kur ir pieejama un tiek nodrošināta centralizēta ūdensapgāde un kanalizācija) un „**Retinātas dzīvojamās apbūves**”



telpa” (teritorijas ciemu teritorijās, kur nav pieejama un netiek nodrošināta centralizēta ūdensapgāde un kanalizācija, kā arī citās teritorijās – mežos, pie publiskiem ūdeņiem u.c.) sniegtas apakšnodaļā 3.2. „Apdzīvojuma struktūra un publisko pakalpojumu klāsts”.

3.4.2. Ražošanas un loģistikas objektu apbūves telpa

Ādažu novada ilgtspējīgas attīstības stratēģijā ir izdalītas tās teritorijas, kurās ir īpaši augsts potenciāls industriālo zonu un loģistikas pakalpojumu attīstībai.

Šajās teritorijās veiksmīgi var izmantot pašreizējo transporta un inženiertehnisko infrastruktūru un attīstīt to tālāk, veidot dažāda veida rūpniecības uzņēmumus, kombinētos transporta terminālus, kravu sadales un loģistikas centrus. Tādejādi tiks dažādots un paaugstināts ekonomiski aktīvās tirgus sektora vienību un uzņēmumu ar lielu apgrozījumu skaits, līdz ar to veicinot pašvaldības ekonomisko izaugsmi un specializāciju daudzveidību.

VADLĪNIJAS RAŽOŠANAS OBJEKTU APBŪVES TERITORIJU ATTĪSTĪBAI UN PLĀNOŠANAI

1. Ražošanas un loģistikas teritoriju prioritāte ir industriālo zonu, transporta un loģistikas pakalpojumu – transporta terminālu, loģistikas centru u.c. tehniskās infrastruktūras attīstība.
2. Veicināt labvēlīgas uzņēmējdarbības vides veidošanu, īpaši atbalstot uz zināšanām, pētniecību un videi draudzīgām tehnoloģijām balstītu inovatīvo ražošanu, rūpniecisko produktu ar augstu pievienoto vērtību ražošanu.
3. Racionāli izmantot, iesaistīt aprītē un attīstīt esošo tehnisko infrastruktūru – autoceļus, noliktavu ēkas un būves u.tml. Izmantot perspektīvo transporta infrastruktūras objektu iespējas ražošanas, loģistikas un tranzīta attīstībai.
4. Lai nerastos interešu konflikts starp dažādu funkciju izmantošanām, ražošanas vidi nodalīt no dzīvojamās vides.

Ādažu novada ilgtspējīgas attīstības stratēģija atbalsta:

5. Vispārīgās un vieglās ražošanas uzņēmumu veidošanu, turpmākajā plānošanas procesā izvērtējot to vietas un ietekmes atbilstību un, pēc iespējas izvairoties no konfliktsituācijām starp ražošanu, dzīvojamo vidi un dabas aizsardzības interesēm.
6. Transporta infrastruktūras, loģistikas un tranzīta apkalpes zonu, daudzveidīgu pakalpojumu (ēdināšana, degvielas un gāzes uzpildes stacijas, tehniskā apkope, moteļi u.c.) infrastruktūras attīstību gar galvenajiem, tajā skaitā perspektīvajiem satiksmes koridoriem.
7. Minimālo jaunveidojamo zemes vienību platība ražošanas, loģistikas un tehnisko teritoriju un objektu izveidošanas mērķiem – pēc funkcionālās nepieciešamības.
8. Esošo uzņēmumu darbības attīstību un jaunu uzņēmumu veicināšanu, investīciju piesaisti tehniskās infrastruktūras attīstībai.

Ādažu novada ilgtspējīgas attīstības stratēģija neatbalsta:

9. Funkcionālā zonējuma maiņu ar lokālplānojumu uz ražošanas teritorijām, kur tuvumā esoša blīva dzīvojama apbūve.
10. Uzņēmumus, kas ir ar bīstamu ietekmi uz apkārtējo vidi (kam jāveic IVN).



3.4.3. Rekreācijas telpa

VADLĪNIJAS REKREĀCIJAS TELPU ATTĪSTĪBAI UN PLĀNOŠANAI

1. Funkcionālās telpas prioritāte ir dažādas dabas un kultūrvēsturiskajai videi draudzīgas ar dabas, aktīvo un ģimeņu tūrismu un atpūtu saistītas aktivitātes un saimnieciskā darbība, zivsaimniecība, kā arī tūrismā, t.sk. ūdenstūrismā infrastruktūras attīstība.
2. Izmantot teritorijas ģeogrāfiskā novietojuma un dabas resursu priekšrocības (Rīgas un jūras tuvums, daudzie ezeri – Lielais un Mazais Baltezers, Dūņezers, Lilastes ezers, Kadagas ezers, Lieluikas un Mazuikas ezers, Ataru ezers u.c., Gaujas upe, plašās mežu teritorijas, kultūrvēsturiskā mantojuma objekti u.c.), attīstot ūdenstūrismā un velotūrismā infrastruktūru un pakalpojumus (piestātnes, telšu un atpūtas vietas, veloceliņus u.c.) pie Gaujas un ezeriem.
3. Sadarboties ar kaimiņu pašvaldībām tūrismā maršrutu, dabas izziņas taku un infrastruktūras attīstībai un sasaistei. Lai popularizētu novada unikālās kultūrvēsturiskās un dabas bagātības, izstrādāt vienotu tūrismā attīstības stratēģiju.
4. Lai izvairītos no paaugstinātas slodzes vidē radīšanas, pirms tūrismā un atpūtas teritoriju un/vai objektu izveides izvērtēt visus potenciālos dabas vidi ietekmējošos faktorus, īpašu uzmanību pievēršot ūdeņu kvalitātes saglabāšanai un paaugstināšanai, nepieļaujot neattīrītu kanalizācijas notekūdeņu noplūdi Gauja, Baltezers u.c. ūdenstilpnēs, ūdenstecēs.
5. Izstrādāt publisko ūdensteču un ūdenstilpņu apsaimniekošanas plānus, iekļaujot tajos arī prasības motorizēto ūdenstransportu izmantošanai.

Ādažu novada ilgtspējīgas attīstības stratēģija atbalsta:

6. Daudzveidīgu tūrismā produkta izveidi, vietējo iedzīvotāju, amatnieku, zivsaimniecību, komercmakšķerēšanas pakalpojumu sniedzēju u.c. iesaisti vienotā tūrismā pakalpojumu infrastruktūrā.
7. Viesu māju, kempingu, atpūtas kompleksu u.c. pakalpojumu un tūrismā infrastruktūras attīstību visā novada teritorijā.
8. Sporta un atpūtas aktivitātes, to nodrošinošo objektu izbūvi.
9. Daudzfunkcionālu ūdens aktīvās atpūtas centru un dabas centru izveidi.
10. Brīvas piekļuves iespējas publiskajiem ūdeņiem.
11. Ūdens ceļu veidošanu, mazo kuģīšu satiksmes atjaunošanu.
12. Laivošanas veicināšanu, laivu piestātņu izveidi pie Gaujas tiltiem, Alderos u.c. pie Gaujas.
13. Gaujas – Baltezera kanāla atjaunošanu.
14. Rīgas zaļās zonas mežu teritoriju saglabāšanu rekreatīvajai funkcijai.
15. Licenzētu zveju publiskos ūdeņos.
16. Mežsaimniecības intensitātes izvērtēšanu novada teritorijā.
17. Kultūras aktivitātes un to nodrošinošo objektu izbūvi.
18. Zivju resursu atjaunošanu ezeros un upēs.
19. Publisko ūdeņu un piekrastes izmantošanas un apsaimniekošanas jautājumu risināšanu. Izpēti veikšanu dažādu interešu saskaņošanai publiskajos ūdeņos un virs tiem.



20. Publiskās ārtelpas veidošanos Ādažu ciema maģistrālajās ielās (Gaujas iela, Rīgas gatve, Pirmā iela u.c.).

3.4.4. Nacionālo interešu telpa

Lielu Ādažu novada teritorijas daļu (6652 ha jeb 41% no novada teritorijas kopplatības) aizņem Ādažu poligona teritorija, kas atrodas LR aizsardzības ministrijas valdījumā un tiek izmantota valsts aizsardzības vajadzībām. Teritorijā izvietota viena no lielākajām militārajām bāzēm Baltijā ar 4 vienībām – 3.Reģionālā nodrošinājuma centru, sauszemes spēku 1.kājnieku bataljonu, sauszemes spēku 2.kājnieku bataljonu un Nesprāgušās mūnicijas neitralizācijas skolu. Ādažu poligona teritoriju izmanto kaujas šaušanas un taktiskajām mācībām.

Ādažu poligona teritorijā ietilpst aizsargājamo ainavu apvidus „Ādaži” (turpmāk arī AAA „Ādaži”), kas veido 78% no aktīvā militārā poligona teritorijas. Atšķirībā no citām aizsargājamajām teritorijām Latvijā, AAA „Ādaži” teritorijā dabas aizsardzība nav vienīgā teritorijas izmantošanas prioritāte, nepārtraukti notiekošās militārās mācības gan palīdz uzturēt dažādas dabas vērtības (daļai aizsargājamo sugu sabiedrību un biotopu nepieciešami regulāri traucējumi, ko rada militārā darbība), gan var tās potenciāli apdraudēt.⁶ Lai sabalansētu militārās darbības un dabas aizsardzības intereses, poligona teritorijai ir izstrādāts dabas aizsardzības zonējums, kurā izdalītas stingras aizsardzības un ierobežotas darbības aizsargājamās dabas teritorijas ar pilnīgu vai daļēju militārās (civilās) darbības aizliegumu.

Poligona teritorijā iespējams organizēt auto un moto sporta sacensības un testa braucienus vai militarizētu (apsardzes) organizāciju apmācības, iepriekš tās saskaņojot ar Ādažu poligona apsaimniekotāju. Augu un dzīvnieku vērošana dabas lieguma teritorijā, kā arī teritorijas apmeklēšana civilām personām atļauta tikai iepriekš to saskaņojot ar NBS un/vai Valsts aizsardzības militāro objektu un iepirkumu centru.

Lai kontrolētu un pārtrauktu prettiesisku Ādažu poligona izmantošanu kā militārām, tā nemilitārām vajadzībām, diennakts dežūras režīmā tiek norīkota poligona patruļa.

VADLĪNIJAS VALSTS INTEREŠU TELPAS ATTĪSTĪBAI UN PLĀNOŠANAI

1. Plānojot valsts interešu telpai – Ādažu militārajam poligonam pieguļošo teritoriju izmantošanu, ņemt vērā tās attīstības plānus un ietekmes uz apkārtējām teritorijām, LR normatīvajos aktos un civilās aizsardzības plānos noteiktos ierobežojumus.
2. Ādažu militārā poligona apsaimniekošanu, attīstību un izmantošanu militārajām mācībām nodrošināt atbilstoši Aizsardzības ministrijas normatīvajiem aktiem, kā arī Aizsargājamo ainavu apvidus „Ādaži” dabas aizsardzības plānam.
3. Sabalansēt militārās darbības, Ādažu novada attīstības un dabas aizsardzības prioritātes ilgtermiņā.
4. Veicināt pozitīvu un rezultatīvu sadarbību starp LR Aizsardzības ministriju, militārā poligona administrāciju un Ādažu novada pašvaldību.

⁶ Dabas aizsardzības plāns aizsargājamo ainavu apvidum „Ādaži”, Latvijas Dabas fonds, Rīga, 2008



3.5 Īpašas plānošanas teritorijas

3.5.1. Īpaši aizsargājamo dabas teritoriju tīkls

Īpaši aizsargājamo dabas teritoriju tīklu Ādažu novadā veido trīs īpaši aizsargājamās dabas teritorijas – **dabas liegums „Lieluikas un Mazuikas ezeri”** (ietilpst AAA „Ādaži” teritorijā), daļa no **dabas lieguma „Lielā Baltezers salas”** teritorijas un daļa no **aizsargājamo ainavu apvidus „Ādaži”** teritorijas, kas ir arī Natura 2000 teritorijas. Šajās teritorijās esošo dabas vērtību aizsardzību, teritoriju izmantošanas un apsaimniekošanas nosacījumus regulē Latvijas Republikas un Eiropas Kopienas likumdošana, kā arī citas starptautiskās saistības.

AAA „Ādaži” ir nodibināts, lai saglabātu regulāras militāras darbības rezultātā izveidojušos Latvijā retus biotopus – sausus virsājus un klajas iekšzemes kāpas ar kāpsmildzenes pļavām, zilganās molīņu pļavas un mezotrofos ezerus. Šos biotopus apdzīvo liels skaits īpaši aizsargājamo augu (Dortmana lobēlija, meža silpurene, smiltāju neļķes u.c.), kukaiņu (garlūpas racējlapsene, kuprainā celmmuša u.c.) un putnu sugu (stepes čipste, zilrīklīte, grieze, melnais stārķis u.c.). Mazuikas ezers atzīts par dzidrūdēns etalonu Baltijā. Dabas vērtību saglabāšanai un ilgtspējīgai apsaimniekošanai, ir izveidots funkcionālais zonējums – stingrā režīma zona Mazuikas ezera un 50 m platas joslas ap to aizsardzībai, regulējamā režīma zona bioloģiski vērtīgu mežu aizsardzībai, dabas lieguma zona bioloģiski vērtīgu mežu aizsardzībai, neregulētu upju ieleju un daļas no Rampas purva aizsardzībai, dabas parka zona Baltijas jūras iepriekšējo attīstības stadiju kāpas, Puskas vidusdaļas ielejas, Dzērves purva, meža silpurenes dzīvotņu un atsevišķu priežu sausieņu mežu aizsardzībai un ainavu aizsardzības zona virsāju un smiltāju platību aizsardzībai.⁷

Novada teritorijā aug arī vairāki dižkoki (parastais ozols, parastā liepa, parastā priede, vīksna u.c. koku sugas).

VADLĪNIJAS ĪPAŠI AIZSARGĀJAMAJĀS DABAS TERITORIJĀS

1. Īpaši aizsargājamajās dabas teritorijās (ĪADT), plānojot saimnieciskas darbības, ņemt vērā šo teritoriju normatīvajos aktos, dabas aizsardzības plānos un uzturēšanās režīma noteikumos iekļautās prasības teritoriju izmantošanai.
2. Saglabāt dabas liegumu „Lielā Baltezers salas” un „Lieluikas un Mazuikas ezeri” un Aizsargājamo ainavu apvidus „Ādaži” ainavu un bioloģisko daudzveidību.
3. Veicināt ĪADT publisko pieejamību, sadarbību ar Dabas Aizsardzības pārvaldi un Ādažu poligona administrāciju.
4. Nepieļaut normatīviem neatbilstoši attīrītu kanalizācijas notekūdeņu noplūdi ūdensobjektos.
5. Sekmēt tūrisma infrastruktūras attīstību (autostāvvietas, atpūtas vietas u.tml.).

3.5.2. Kultūrvēsturiski nozīmīgās teritorijas

Vairākas kultūrvēsturiski nozīmīgas teritorijas Ādažu novadā izveidojušās pie Rīgas – Tallinas šosejas. Šosejas 3. kilometrā pa ceļu uz Alderiem (~500 m) izvietots kultūrvēsturisks objekts – Sūkņu stacija, kurā ietilpst Rīgas ūdensapgādes muzejs un citas vēsturiskas ēkas. Tas darbojas kopš 1988. gada un sniedz informāciju par četrus gadsimtus

⁷ Dabas aizsardzības plāns aizsargājamo ainavu apvidum „Ādaži”, Latvijas Dabas fonds, Rīga, 2008



ilgo Rīgas pilsētas ūdensapgādes sistēmu, vēsturiskām ūdensapgādes sistēmām un iekārtām, un būvēm.

Ādažu novada teritorijā atrodas divi valsts nozīmes kultūras pieminekļi – objekti, kuri iekļauti spēkā esošajā kultūras pieminekļu sarakstā: valsts nozīmes arhitektūras piemineklis – Baltezera (Ādažu) luterāņu baznīca un valsts nozīmes vēstures piemineklis – Komunistiskā masu terora upuru piemiņas vieta un kapi, kā arī divi valsts nozīmes mākslas pieminekļi – portāli, kuri atrodas Ādažu luterāņu baznīcā.

Pie kultūrvēsturiski nozīmīgām teritorijām jāpiemin arī Baltezera – Gaujas kanāls, parki (Muižas, Alderu), kā arī Ādažu centrs ar Ādažu novada domes veco ēku, teritoriju pie Ādažu Brīvā Valdorfa skolas, Garkalnes baznīca.

VADLĪNIJAS KULTŪRVĒSTURISKI NOZĪMĪGĀS TERITORIJĀS

1. Kultūras pieminekļu un to aizsardzības zonu teritorijās, veicot saimniecisko darbību ņemt vērā šo teritoriju normatīvajos aktos uzturēšanās režīma noteikumus iekļautās prasības teritoriju izmantošanai.
2. Saglabāt kultūrvēsturiski nozīmīgo teritoriju raksturu, kultūrvēsturiskās apbūves identitāti.
3. Veicināt kultūrvēsturisko nozīmīgo objektu un teritoriju noteikšanu par pašvaldības nozīmes aizsargājamajām kultūrvēsturiskajām teritorijām vai objektiem, saistošās prasības to aizsardzībai, apsaimniekošanai un apbūves veidošanai.
4. Saglabāt visas vēsturiskās vietas, vietvārdus (ielu, namu nosaukumos).

3.5.3. Ainaviski vērtīgās teritorijas

Gandrīz puse no Ādažu novada teritorijas klāj meži, t.sk., daudz mežu pieder Rīgas un valsts mežiem, tāpēc jāveicina sadarbība ar valsts A/S „Latvijas valsts meži”, SIA „Rīgas meži” un SIA „Rīgas ūdens”.

Īpaši ainaviski vērtīgas ir Ādažu novadā esošās īpaši aizsargājamās dabas teritorijas: Lielā Baltezera salu dabas liegums (veido ezera divas salas – Ropažu sala un Liepu sala), Lielukas un Mazuikas ezeri un Aizsargājamo ainavu apvidus „Ādaži” (aizsargājamo ainavu apvidus „Ādaži” daļēji ietilpst Ādažu poligona teritorijā.) ar bioloģiski vērtīgo sausu virsāju un klaju iekšzemes kāpu ar kāpsmildzenes un zilganās molīnijas pļāvām ainavu.

Ainaviski interesanti un saglabājami ir īpatnējie dīķu veidojumi pie Iļķenes, pussala pretim Gaujas kanālam, Muižas parks u.c.

3.6. Prioritāri attīstāmās teritorijas

Ir jāattīsta visi ciemi, kas ir definēti kā novada nozīmes un vietējās nozīmes centri. **Prioritāri ir attīstāmi ciemu centri un ražošanas un loģistikas teritorijas, kā arī infrastruktūra – inženierkomunikācijas, ceļi utt.**

Ādažu novads attīstās kā **guļamrajons**, taču ir jāattīsta arī **rekreācijas un atpūtas zonas**, kā arī **industriālās teritorijas** (Langas, Jaunkūlas muiža, Podnieki, pie Glaskeka, Eimuros u.c.): jāsekmē uzņēmējdarbībai nepieciešamās infrastruktūras attīstība.



ĪSTENOŠANA UN UZRAUDZĪBA

Lai īstenotu Ādažu novada ilgtspējīgas attīstības stratēģiju un sekotu tās ieviešanai, pašvaldība atbilstoši normatīvo aktu prasībām izstrādās ilgtspējīgas attīstības stratēģijai pakārtotus vidēja termiņa attīstības plānošanas dokumentus – attīstības programmu un teritorijas plānojumu.

Ādažu novada attīstības programmā definētie vidējā termiņa mērķi un rezultatīvie rādītāji tiks noteikti atbilstoši ilgtspējīgas attīstības stratēģijā izvirzītajiem ilgtermiņa mērķiem un rezultatīvajiem rādītājiem.

Reizi trīs gados attīstības programmas uzraudzības ziņojumi tiks papildināti ar pārskatu par Ādažu novada ilgtspējīgas attīstības stratēģijas īstenošanu.

Rezultatīvo rādītāju sarakstu un sasniedzamos rezultātus var pārskatīt, informāciju un veikto sarakstu un rezultātu izmaiņu pamatojumu iekļaujot attīstības programmas uzraudzības ziņojumos.