

APSTIPRINĀTA
ar Ādažu novada pašvaldības
2021.gada 27.jūlija sēdes
Lēmumu Nr.17

Ādažu novada attīstības programma (2021-2027)

I sējums

Esošās situācijas raksturojums

27.07.2021.

Ādažu novada pašvaldība

Saturs

Ievads	5
1 Novada novietojums un teritorijas vispārējais raksturojums.....	10
1.1 Ģeogrāfiskais novietojums un teritorija	10
1.2 Novads Rīgas plānošanas reģionā	10
1.3 Novada vēsturiskais raksturojums	11
2 Dabas apstākļi, kultūrtelpa un resursi	12
2.1 Fizioģeogrāfiskais raksturojums.....	12
2.2 Klimatiskie apstākļi	12
2.3 Ģeoloģiskā un ģeomorfoloģiskā uzbūve, augsnes.....	13
2.4 Dabas resursi	13
2.5 Virszemes ūdeņi.....	14
2.6 Meži un purvi.....	14
2.7 Polderi, meliorācijas sistēma	15
2.8 Īpaši aizsargājamās dabas teritorijas	16
2.9 Rekreācijas un aktīvās veselības atpūtas zonas.....	17
2.10 Ainavas daudzveidība	19
2.11 Pielāgošanās klimata pārmaiņām	19
3 Vides stāvokļa raksturojums	21
3.1 Piesārņojums.....	21
3.2 Ūdeņu kvalitāte.....	21
3.3 Atkritumu saimniecības raksturojums	22
3.4 Potenciālie riska objekti un teritorijas	23
4 Iedzīvotāji.....	24
4.1 Iedzīvotāju skaits un izvietojums.....	24
4.2 Iedzīvotāju skaita dinamika un pārmaiņu prognoze.....	24
4.3 Iedzīvotāju sastāvs.....	25
4.4 Bērnu un ģimenes politika	26
4.5 Jaunatnes politika	27
5 Izglītības sistēma.....	28
5.1 Izglītības infrastruktūra	28
5.2 Izglītības politika	31
6 Iedzīvotāju labklājība	33
6.1 Sociālā palīdzība un sociālie pakalpojumi	33
6.2 Veselība un sports	35
6.3 Kultūras dzīve.....	39

6.4	Sabiedriskā drošība un kārtība, civilā aizsardzība, ugunsdrošība un glābšana 41	
6.5	Daudzdzīvokļu dzīvojamo ēku apsaimniekošana.....	42
7	Saimniecība un ekonomiskā vide	44
7.1	Nodarbinātība.....	44
7.2	Ekonomikas struktūra	44
7.3	Telpiskā un ekonomiskā investīciju vide.....	46
7.4	Tūrisms.....	48
8	Tehniskā infrastruktūra	53
8.1	Satiksmes infrastruktūra	53
8.2	Pašvaldības atbildības komunālā saimniecība	55
8.3	Elektroapgāde.....	58
8.4	Gāzes apgāde	59
8.5	Sakaru infrastruktūra	60
9	Novada pārvalde	63
9.1	Pašvaldības pārvaldes struktūra.....	63
9.2	Pašvaldības sadarbība ar iedzīvotājiem	64
10	Novada vietu vizītkartes.....	65
10.1	Alderī	65
10.2	Atarī.....	65
10.3	Ādaži.....	66
10.4	Āņī.....	67
10.5	Baltezers	68
10.6	Birznieki	68
10.7	Carnikava.....	69
10.8	Divezerī.....	70
10.9	Eimuri (Ādažu pagastā).....	71
10.10	Eimuri (Carnikavas pagasts).....	72
10.11	Garciems	72
10.12	Garkalne.....	74
10.13	Garupe.....	74
10.14	Gauja	75
10.15	Iļķene	76
10.16	Kadaga.....	77
10.17	Kalngale.....	78
10.18	Laverī.....	79
10.19	Lilaste	80
10.20	Mežgarciems	81

10.21	Sigūļi.....	82
10.22	Stapriņi.....	83
11	Novada attīstības izaicinājumi iedzīvotāju vērtējumā.....	84
11.1	Vērtības	84
11.2	Kas darāms novadā.....	85
11.3	Kas tiek sagaidīts no novada centra	85
11.4	Izaicinājumi	85
12	Attīstības programmas izaicinājumi.....	87
12.1	Novada ilgtspējīgas attīstības stratēģijas definētie izaicinājumi.....	87
12.2	Attīstības programmas definētie izaicinājumi.....	87
13	Pašvaldības rīcībā esošo finanšu resursu veidošanās un izlietojums.....	93
13.1	Pamatbudžeta ieņēmumi, izdevumi to struktūra	93
13.2	Speciālā budžeta ieņēmumi, izdevumi un to struktūra	99
13.3	Investīcijas un projektu īstenošana	99
14	SVID.....	101
14.1	Ādažu novada stiprās puses	101
14.2	Ādažu novada vājās puses	106
14.3	Ādažu novada iespējas	107
14.4	Ādažu novada izaicinājumi	108
14.5	Ādažu novada attīstības prioritārie virzieni.....	109
14.6	SVID kopsavilkums.....	112
	Pielikumi.....	123

Ievads

Ādažu novada attīstības programmas 2021.-2027.gadam (turpmāk – Attīstības programma) izstrāde uzsākta saskaņā ar Ādažu novada domes 28.07.2020. lēmumu Nr.156 “Par Ādažu novada Attīstības programmas 2021.-2027.gadam izstrādes uzsākšanu” (turpmāk – 28.07.2020. Lēmums Nr.156), ievērojot Attīstības plānošanas sistēmas likuma 6.panta ceturrtās daļas, 8. un 10.panta un Teritorijas attīstības plānošanas likuma 12.panta pirmās daļas prasības par pašvaldības teritorijas attīstības programmas izstrādāšanu un īstenošanu, kā arī citus spēkā esošos normatīvos aktus. Attīstības programma tiek izstrādāta laika periodam no 2021. līdz 2027.gadam.

Atbilstoši likumam “Administratīvo teritoriju un apdzīvoto vietu likums”, sākot ar 01.07.2021. Ādažu novada administratīvajā teritorijā ietilpst divas teritoriālās vienības – bijušais Ādažu novads (turpmāk tekstā – Ādažu pagasts) un bijušais Carnikavas novads (turpmāk tekstā – Carnikavas pagasts), tāpēc Attīstības programma tika gatavota sadarbībā ar Carnikavas novada domi. Pamatojoties uz Ādažu novada domes 30.06.2020. lēmumu Nr.152 “Par Ādažu novada domes un Carnikavas novada domes sadarbību Ādažu novada Attīstības programmas 2021.-2027.gadam izstrādei”, 30.06.2020. tika noslēgts abu pašvaldību sadarbības līgums, kas paredzēja kopīgi izstrādāt Attīstības programmu, ievērojot partnerības un ekonomiskā izdevīguma principus.

Attīstības programmas izstrādes darba uzdevums un izpildes termiņi tika apstiprināti 28.07.2020. Lēmumā Nr.156, bet precizēti 24.11.2020. ar lēmumu Nr.249 “Par grozījumiem Ādažu novada domes 28.07.2020. lēmumā Nr.156” (turpmāk – 24.11.2020. lēmums Nr.249) un 26.01.2021. lēmumā Nr.23 “Par grozījumiem Ādažu novada domes 28.07.2020. lēmumā Nr.156”.

Attīstības programmas izstrādi veica Ādažu un Carnikavas novada domes apstiprināta izstrādes vadības grupa. Lai izstrādes procesā iesaistītu nozares speciālistus un sabiedrību, tika organizētas piecas tematiskās darba grupas. Darba grupu nolikumi tika apstiprināti ar Ādažu novada domes 28.07.2020. Lēmumu Nr.156 un precizēti ar 24.11.2020. lēmumu Nr.249. Darba grupu dalībnieki tika apstiprināti ar Ādažu novada domes rīkojumiem.

Attīstības programma tika izstrādāta, ņemot vērā RPR spēkā esošos teritorijas attīstības plānošanas dokumentus, 2021.gadā aktualizēto Ādažu novada ilgtermiņa attīstības stratēģiju (2013.-2037.), Carnikavas novada ilgtermiņa attīstības stratēģiju (2014.-2030.), Ādažu novada teritorijas plānojumu (2018.), Carnikavas novada teritorijas plānojumu (2018.-2028.) un to vietējo pašvaldību spēkā esošos teritorijas attīstības plānošanas dokumentus, ar kurām robežojas Ādažu novads.



Attēls 1 Attīstības programmas sastāvdaļas

Informācijas avots: Ādažu pašvaldība

Attīstības programma sastāv no pieciem sējumiem, kā arī Vides pārskata. Pirmajā sējumā ir veikta novada pašreizējās situācijas un SVID analīze. Otrajā sējumā ir norādīta novada attīstības vīzija, stratēģiskie mērķi un ilgtermiņa prioritātes, kā arī, balstoties uz pašreizējās situācijas analīzes rezultātiem, katrai no ilgtermiņa prioritātēm noteiktas vidēja termiņa prioritātes. Trešajā sējumā noteiktas rīcības, kuras īstenojot, novads virzās uz Stratēģiskajā daļā noteiktajiem uzdevumiem, ilgtermiņa un vidēja termiņa mērķiem. Ceturtajā sējumā ietverts Investīciju plāns – ieguldījumi, kuri nepieciešami pašvaldībai, kā arī perspektīvie projekti laika posmam no 2021. līdz 2027.gadam, lai sasniegtu Stratēģiskajā daļā noteiktos vidēja termiņa uzstādījumus, īstenojot Rīcības plānā iekļautās aktivitātes un sasniegtu plānotos rezultātus. Piektajā sējumā ir ietverta informācija par sabiedrības līdzdalības pasākumiem. Rīcības plāns un Investīciju plāns, ņemot vērā plānu izpildes progresu un kārtējam gadam apstiprināto pašvaldības budžetu, tiks aktualizēti. Vides pārskatā tika veikts stratēģiskais ietekmes uz vidi novērtējums, novērtējot Attīstības programmas īstenošanas iespējamo ietekmi uz vidi. Šis ir Attīstības programmas I sējums.

Ādažu novada Attīstības programmas izstrādes ietvaros laika posmā no 01.09.2020. līdz 31.10.2020. tika organizēta iedzīvotāju aptauja, kuras mērķis bija noskaidrot iedzīvotāju viedokli par situāciju Ādažu un Carnikavas pagastos un vēlamajām izmaiņām līdz 2027.gadam.

Lai veicinātu bērnu radošo un māksliniecisko iztēli, iesaistītu bērnus sabiedriskajās aktivitātēs un novada plānošanas dokumenta izstrādē, kā arī stiprinātu bērnu un jauniešu piederību Ādažiem, no 01.02.2021. līdz 15.03.2021. tika organizēts bērnu zīmējumu konkurss “Mans sapņu novads – Ādaži”.

Ar 23.03.2021. Ādažu novada domes lēmumu Nr.52 tika apstiprināta Ādažu novada attīstības programmas 2021.-2027.gadam pirmā redakcija un tā nodota publiskajai apspriešanai. Attīstības programmas 1.redakcijas sabiedriskās apspriešanas laiks tika noteikts no 07.04.2021. līdz 21.05.2021. Paralēli Attīstības programmas 1.redakcijas publiskajai apspriešanai, publiskā apspriešana notika arī Ādažu novada Ādažu novada Ilgtspējīgas attīstības stratēģijas 2013.-2037.gadam 2021.gada aktualizācijas 1.redakcijai. Attīstības programmas publiskās apspriešanas sanāksme notika 2021.gada 29.aprīlī, Zoom platformā, kā arī tiešraidē translēta Ādažu novada domes Facebook kontā. Par līdzdalības iespējām sabiedrība tika informēta pašvaldību tīmekļa vietnēs, informatīvajos laikrakstos, plakātos u.c.

Attīstības programmas izstrādes galvenais **mērķis** bija izstrādāt vidēja termiņa attīstības plānošanas dokumentu teritorijai, kurā ietilpst Ādažu pagasts un Carnikavas pagasts, lai sekmētu ilgtspējīgu un stabilu Ādažu novada attīstību, nodrošinātu iedzīvotāju dzīves kvalitātes uzlabošanu un veicinātu uzņēmēju konkurētspēju.

Attīstības programmas galvenie **uzdevumi**:

1. Noskaidrot esošo situāciju un vispārējās attīstības tendences Ādažu un Carnikavas pagasta teritorijā;
2. Definēt Ādažu novada vidēja termiņa attīstības stratēģiskos virzienus un rīcību kopumu, uzdevumus, finanšu resursus un atbildīgos izpildītājus;
3. Izvērtēt un ņemt vērā plānošanas reģiona spēkā esošos teritorijas attīstības plānošanas dokumentus, Ādažu pagasta pašvaldības un Carnikavas pagasta pašvaldības spēkā esošos

attīstības plānošanas dokumentus, pašvaldību uzsāktos un iepriekš plānotos infrastruktūras projektus, to pašvaldību teritorijas attīstības plānošanas dokumentus, ar kurām robežojas Ādažu novads;

4. Nodrošināt sabiedrības pārstāvju līdzdalību Attīstības programmas izstrādē;
5. Izstrādāt stratēģiskās ietekmes uz vidi novērtējumu.

Atbilstoši Ministru kabineta 14.10.2014. noteikumiem Nr.628¹, Attīstības programma ietver:

1. pašreizējās situācijas raksturojumu un analīzi — attīstības tendences, problēmas un izaugsmes resursus;
2. stratēģisko daļu — vidēja termiņa prioritātes un rīcības virzieni (pasākumu kopums);
3. rīcības plānu un investīciju plānu — rīcības un investīciju projektu kopumu ne mazāk kā triju gadu periodam;
4. attīstības programmas īstenošanas uzraudzības un novērtēšanas kārtību — rezultatīvie rādītāji un uzraudzības pārskata sniegšanas biežums un saturs.

Informācijas iegūšanai izmantoti pašvaldības dati, speciālistu sagatavotā informācija, institūciju apkopotie dati, dažādu interneta adrešu resursi, kā arī pieejamie plānošanas dokumenti. Attīstības programmas izstrādi veica Ādažu novada dome, sadarbojoties ar Carnikavas novada domi, ņemot vērā darba grupu, pašvaldības speciālistu, vadības, deputātu un sabiedrības viedokli, bet Attīstības programmas vides pārskatu sagatavoja SIA “Reģionālie projekti”. Atbildīgā par Attīstības programmas izstrādi – Ādažu novada domes Attīstības un investīciju daļas projektu vadītāja Inga Pērkone.

Tekstā izmantotie **saīsinājumi**:

AAA	– aizsargājamo ainavu apvidus
ĀBJSS	– Ādažu Bērnu un jaunatnes sporta skola
ĀBVS	– Ādažu Brīvā Valdorfa skola
AER	– atjaunojamie energo resursi
ĀKC	– Ādažu Kultūras centrs
ĀMMS	– Ādažu Mākslas un mūzikas skola
ĀPII	– Ādažu pirmsskolas izglītības iestāde
ĀPP	– Ādažu pašvaldības policija
ĀPS	– SIA “Ādažu privātslimnīca”
AS	– akciju sabiedrība
ĀVS	– Ādažu vidusskola
A1	– valsts galvenais autoceļš A1 (Rīga (Baltezers) – Igaunijas robeža (Ainaži))
°C	– Celsija grādi
cilv.	– cilvēks
CMMS	– Carnikavas Mūzikas un mākslas skola
CNC	– Carnikavas Novadpētniecības centrs
CPII	– Carnikavas pirmsskolas izglītības iestāde
CPP	– Carnikavas pašvaldības policija
CPS	– Carnikavas pamatskola
CSP	– Centrālā statistikas pārvalde
CSS	– centralizētā siltumapgādes sistēma
dnn.	– diennakts
EKG	– elektrokardiogrāfija
ES	– Eiropas Savienība
ESF	– Eiropas Sociālais fonds
EUR	– eiro
FIBA	– (<i>the International Basketball Federation</i>) Starptautiskā Basketbola Federācija
g.	– gads
gs.	– gadsimts
ha	– hektārs

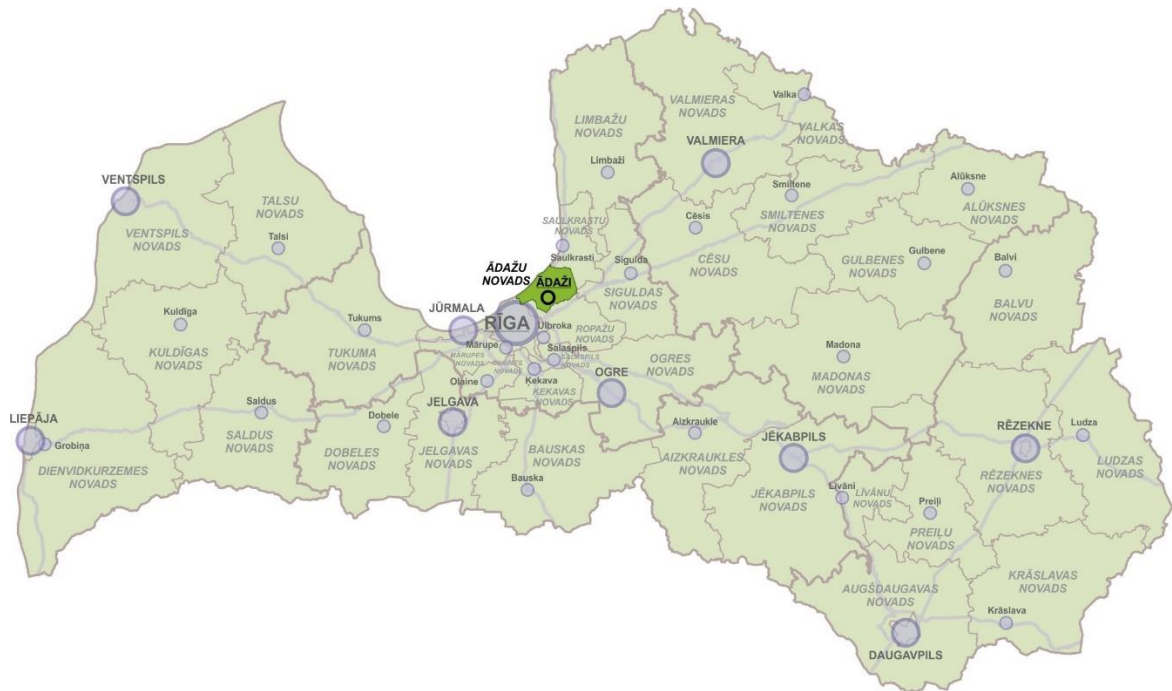
¹ MK 14.10.2014. noteikumi Nr.628 “Noteikumi par pašvaldību teritorijas attīstības plānošanas dokumentiem”

IK	–	individuālais komersants
IKT	–	informācijas un komunikācijas tehnoloģijas
IU	–	individuālais uzņēmums
IIN	–	iedzīvotāju ienākuma nodoklis
ISP	–	(<i>Internet Service Provider</i>) interneta pakalpojumu sniedzējs
IT	–	informācijas tehnoloģijas
ĪADT	–	īpaši aizsargājamās dabas teritorijas
kg	–	kilograms
km	–	kilometrs
km ²	–	kvadrātkilometrs
KPII	–	Kadagas pirmsskolas izglītības iestāde
LR	–	Latvijas Republika
LKT	–	lietus kanalizācijas tīkli
LVC	–	VSIA “Latvijas Valsts ceļi”
LVM	–	AS “Latvijas valsts meži”
m	–	metrs
m ²	–	kvadrātmetrs
m ³	–	kubikmetrs
max	–	maksimums
m.g.	–	mācību gads
milj.	–	miljons
MK	–	Ministru Kabinets
mm	–	milimetrs
MWel	–	elektrības jauda
MWh	–	megavatstunda
MWth	–	termālā jauda
NAI	–	notekūdeņu attīrīšanas iekārtas
NATURA 2000	–	Eiropas Savienības dabas daudzveidības saglabāšanai izveidoto aizsargājamo teritoriju tīkls
NBS	–	Nacionālie bruņotie spēki
NĪN	–	nekustamā īpašuma nodoklis
Nr.	–	numurs
NVA	–	Nodarbinātības valsts aģentūra
NVD	–	Nacionālais veselības dienests
NVO	–	nevalstiskā organizācija
pag.	–	pagasts
P/A	–	pašvaldības aģentūra
PFIF	–	pašvaldību finanšu izlīdzināšanas fonds
PII	–	pirmsskolas izglītības iestāde
PMPL	–	Pilsonības un migrācijas lietu pārvalde
PPII	–	privāta pirmsskolas izglītības iestāde
PPP	–	publiskā privātā partnerība
PSIA	–	pašvaldības sabiedrība ar ierobežotu atbildību
P1	–	valsts reģionālais autoceļš P1 (Rīga – Carnikava – Ādaži)
RAIM	–	reģionālās attīstības indikatoru modulis
RPR	–	Rīgas plānošanas reģions
RTU	–	Rīgas Tehniskā universitāte
SEG	–	siltumnīcefekta gāzes
sek.	–	sekunde
SIA	–	sabiedrība ar ierobežotu atbildību
skat.	–	skatīt
SVID	–	stipro un vājo pušu, iespēju un draudu analīze
t.c.	–	tirdzniecības centrs
TEN-T	–	(<i>Trans-European Transport Network</i>) Eiropas transporta tīkls
t.s.	–	tā saucamā
t.sk.	–	tai skaitā
tūkst.	–	tūkstotis
u.c.	–	un citi
u.tml.	–	un tamlīdzīgi
utt.	–	un tā tālāk
VAMOIC	–	Valsts aizsardzības militāro objektu un iepirkumu centrs
VARAM	–	Vides aizsardzības un reģionālās attīstības ministrija

VP RRP	– Valsts policijas Rīgas reģiona pārvalde
VSIA	– valsts sabiedrība ar ierobežotu atbildību
VŪO	– virszemes ūdens objekti
Z/S	– zemnieku saimniecība

1 Novada novietojums un teritorijas vispārējais raksturojums

1.1 Ģeogrāfiskais novietojums un teritorija



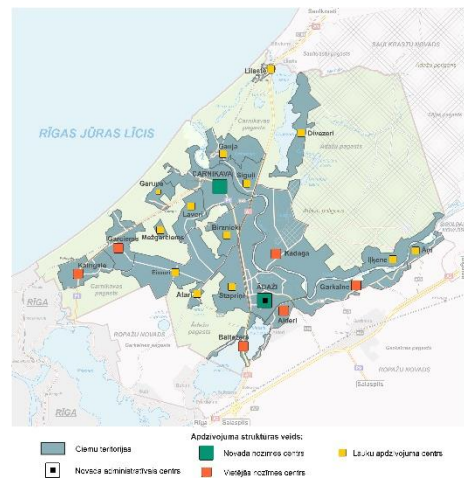
Attēls 2 Ādažu novads

Informācijas avots: SIA “Reģionālie projekti”

Ādažu novads atrodas ekonomiski un ģeogrāfiski ļoti izdevīgā vietā – Rīgas plānošanas reģiona teritorijā, Latvijas centrālajā daļā, 25 km attālumā uz ziemeļiem no Rīgas pilsētas.

Ādažu novada kopējā teritorija – 243,342 km² un tajā 2021.gada 1.janvārī bija deklarēti 22 297 iedzīvotāji (92 cilv./m²). Novads robežojas ar Rīgu, Ropažu novadu, Siguldas novadu un Saulkrastu novadu.

Ādažu novadā ir 22 ciemi (Alderi, Atari, Ādaži, Āņi, Baltezers, Birznieki, Carnikava, Divezeri, Eimuri (Ādažu pag.), Eimuri (Carnikavas pag.), Garciems, Garkalne, Garupe, Gauja, Ilķene, Kadaga, Kalngale, Laveri, Lilaste, Mežgarciems, Siguļi, Stapriņi) ar administratīvo centru – Ādaži.



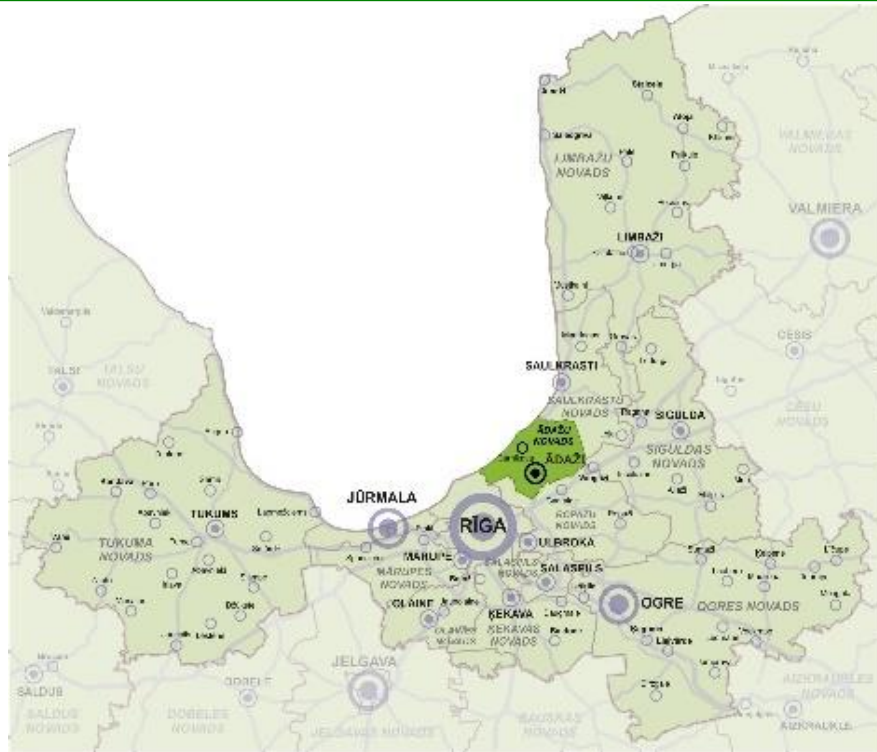
Attēls 3 Ādažu novads

Informācijas avots: SIA “Reģionālie projekti”

1.2 Novads Rīgas plānošanas reģionā

Ādažu novads ir daļa no starptautiski konkurētspējīgā Rīgas metropoles reģiona. Ādažu novads ietilpst Rīgas metropoles iekšējā telpā.

Novads specializēties pārtikas ražošanā, transporta un loģistikas pakalpojumos, nodrošina kultūras un izglītības pakalpojumus. Tam ir nozīmīgs potenciāls mājvietu, komercdarbības, izglītības, sporta, dabas tūrisma un atpūtas infrastruktūras attīstīšanā. Ādažos izvietota lielākā militārā bāze Baltijā.



Attēls 4 Ādažu novads Rīgas plānošanas reģionā

Informācijas avots: SIA “Reģionālie projekti”

1.3 Novada vēsturiskais raksturojums

Atbilstoši likumprojektam “Administratīvo teritoriju un apdzīvoto vietu likums”, sākot ar 01.07.2021. Ādažu novada administratīvajā teritorijā ietilpst divas teritoriālās vienības – bijušais Ādažu pagasts un bijušais Carnikavas pagasts. 1992.gadā, sākoties administratīvi teritoriālajai reformai, Ādažu ciems pārtapa par pagastu, un no tā teritorijas tika atsevišķi izdalīti Carnikavas un Garkalnes pagasti. Administratīvi teritoriālās reformas rezultātā 2006.gadā Ādažu pagasts pārtapa par Ādažu novadu, savukārt Carnikavas pagasts par Carnikavas novadu, nemainot 1992.gadā noteiktās pašvaldību administratīvās robežas.

2 Dabas apstākļi, kultūrtelpa un resursi

2.1 Fiziogēogrāfiskais raksturojums

Novads atrodas Piejūras zemienē Rīgas līdzenumā, kas nosaka teritorijas reljefu un dabas apstākļus. Teritorijā izplatītas pēcledus laikmeta kāpas, kā arī daudzi t.s. lagūnu ezeri. Novada teritorija izvietota Rīgas jūras līča piekrastē ar kāpu un starpkāpu ieplakām, iekļaujot Gaujas lejteci ar upes grīvu. Gauja, kas savā lejtecē tek pa smilšainu grunti un, līdz ar to, bieži līkumojot veido atekas un vecupes, ir radījusi dažas novada reljefa īpatnības. Tuvāk Rīgas līcim atrodami ļoti līdzenie Litorīnas jūras līdzenumi, kas zemākajās vietās pārpurvojušies un tajos, lai pasargātu lauksaimniecības zemes no applūšanas, izveidotas polderu sistēmas. Teritorijā atrodas jūras pārskalots abrazijs un akumulācijas smilšains līdzenums, kurš saposmots ar kāpu veidojumiem. Kāpu absolūte augstumi, lielākoties, ir no 16 līdz 20 metriem. Augstākā kāpa ir Brēdes kalns, kas atrodas netālu no Garcima Carnikavas pagastā un tā absolūtais augstums ir 29 m.

2.2 Klimatiskie apstākļi

Novada laika apstākļus ietekmē tuvumā esošā Baltijas jūra un atrašanās Piejūras zemienē. Teritorijai raksturīgs mēreni silts un mitrs klimats, stipra jūras ietekme. 220-230 dienas gadā dominējošās ir jūras gaisa masas. Vasaras ir relatīvi vēsas, mākoņainas (>40% dienu), bet ziemas samērā siltas, ar biežiem atkušņiem (10 dienas mēnesī). Gada vidējā temperatūra +5,6°C, janvāra vidējā temperatūra ap -5°C, jūlija – ap +17,1°C. Bez sala perioda ilgums par 3-4 nedēļām ilgāks nekā Latvijas austrumu daļā, jeb vidēji 150 dienas gadā. Nokrišņi 700 – 800 mm gadā. Sniega sega nepastāvīga, veidojas decembra vidū un saglabājas līdz marta vidum. Sniega segas biezums 1 – 20 cm. Pēdējās pavasara salnas maija sākumā, pirmās rudens salnas – oktobra sākumā.

Piekrastes teritorijās ir mazākas gaisa temperatūras svārstības salīdzinājumā ar iekšzemi. Jūras ūdens vasarā uzkrāj lielu siltuma daudzumu, tādēļ rudens un ziema ir siltāka nekā teritorijās dziļāk iekšzemē. Pavasaris un vasara savukārt ir vēsāka, jo jūras ūdens sasilst lēnāk nekā sauszeme. Vasarā piekrastē ir lielāks skaidro dienu īpatsvars un mazāks nokrišņu daudzums nekā tālāk no jūras esošās teritorijās, savukārt rudenī un ziemā ir palielināts mākoņu un nokrišņu daudzums. Piekrastē vēja ātrums ir lielāks nekā iekšzemē. Piekrastes īpatnība ir brīzes, kas veidojas kontinenta un jūras mijiedarbības rezultātā, kad ir liels kontrasts starp gaisa temperatūru virs jūras un virs sauszemes. Dienās veidojas jūras brīze, savukārt naktīs – krasta brīze. Brīzes veidojas laika periodā no aprīļa līdz septembrim (visbiežāk jūnijā-jūlijā). Veģetācijas perioda ilgums 180-202 dienas. Klimatiskie apstākļi pēdējos gados mainās globālo klimatisko izmaiņu iespaidā.

Klimata apdraudējuma veids	Riska līmenis	Paredzamās izmaiņas intensitātē	Paredzamās izmaiņas regularitātē	Laikposms	
Ārkārtīgi augsta temperatūra	!!	↑	↑	▶▶	! : Zems !! : Mērens !!! : Augsts [?] : Nav zināms
Ārkārtīgi zema temperatūra	!	↓	↓	▶▶	↑ : Palielinājums ↓ : Samazinājums ↔ : Bez izmaiņām
Ekstremāli nokrišņi	!!	↑	↑	▶▶	[?] : Nav zināms
Plūdi	!!!	↑	↑	▶▶	: Pašreizējais
Sausums	!!	↑	↑	▶▶	▶ : Īstermiņa (0-5 gadi)
Vētras	!!!	↔	↔	▶▶	▶▶▶ : Vidēja termiņa (5-15 gadi)
Meža ugunsgrēki	!!	↑	↑	▶▶▶	▶▶▶▶ : Ilgtermiņa (>15 gadi)

Attēls 5 Klimata apdraudējuma riski Ādažu novadā

Informācijas avots: Ādažu pašvaldība

2.3 Ģeoloģiskā un ģeomorfoloģiskā uzbūve, augsnes

Pēc ģeomorfoloģiskā iedalījuma Ādažu novads atrodas Piejūras zemienes Rīgas smiltāju līdzenumā, pēc iedalījuma dabas rajonos un apvidos – Piejūras zemienes Rīgavas līdzenumā, pēc reģionālajām veģetācijas iezīmēm – Piejūras ģeobotāniskajā rajonā. Pēc izcelsmes novada teritorija ir pēcledus laikmeta Baltijas ledus ezera un jūras ūdeņu veidojums — jaunākais pēcleduslaikmeta veidojums Latvijas teritorijā, kas intensīvi attīstās arī tagad.

Reljefs Ādažu novadā veidojies Baltijas jūras procesu – akumulācijas, abrāzijas, kā arī eolo procesu rezultātā. Akumulatīvais jūras līdzenums izveidojies pēdējos 5–7 tūkstoš gados Litorīnas jūras un pēclitorīnas laikā. Teritorijā dominē smilšaini nogulumi, kas radušies augšējā pleistocēnā jeb leduslaikmetā un holocēnā jeb pēcleduslaikmetā. Teritoriju klāj 40–50 m biezi kvartāra nogulumi (galvenokārt smiltis, aleirīti, māli), bet senajos ielejveidīgajos pazeminājumos to biežums sasniedz 80-100 m. Pamatieži (devona Gaujas svītas smilšakmeņi) iegul 40-50 m zem jūras līmeņa. Kvartāra nogulumu segu galvenokārt veido Baltijas ledus ezera un Litorīnas jūras nogulumi, arī Daugavas un Gaujas aluviālie un deltu nogulumi, Litorīnas jūras lagūnu smilšainie un kūdrainie nogulumi. Teritorijas lielāko daļu sedz jaunākie eolie smilts nogulumi, kuru biežums svārstās no dažiem metriem pārpūstos viļņotos līdzenumos ar nelieliem kāpu pauguriem līdz 10-25 m augsto kāpu grēdās.

Nelabvēlīgi inženierģeoloģiskie apstākļi ir teritorijās, kur veidojušies purvu un mūsdienu ezeru nogulumi, un eolie nogulumi (novada teritorijas dienvidrietumu daļā, dažviet poligona teritorijā un Utupurva apkārtnē). Novada dienvidrietumu daļā vidējais augstums ir 10 m virs Baltijas jūras līmeņa, augstākā novada teritorijas daļa ir novada rietumos – 18-26 m virs Baltijas jūras līmeņa, atsevišķi reljefa paaugstinājumi sastopami rietumu un ziemeļaustrumu daļā pie Duņezera (17-24 m virs Baltijas jūras līmeņa).

Gaujas apgabala ģeoloģiskajā uzbūvē izšķir divas galvenās daļas – kristālisko pamatklintāju un nogulumiežu segu, kurā dominē devona vecuma nogulumieži – dolomīts, kaļķakmens, smilšakmens, māls, ģipšakmens. Vairāk izplatīti ir eģļu, bet apgabala vidusdaļā un lejasdaļā – priežu meži, vietām ar lapu koku piemaisījumu. Gaujas apgabalā dominē sausieņi jeb meži ar sausām minerālaugsnēm.

Daugavas apgabalam raksturīgas augsnes galvenokārt ir uz smilts, smilšmāla un mālsmilts cilmiežiem. Izplatītas ir velēnu podzolaugsnes, pseidoglejotās augsnes un kūdraugsnes. Lielākajā Daugavas apgabala daļā aerācijas zonu veido smiltis, tāpēc visā apgabalā gruntsūdeņu dabiskā aizsargātība no virszemes piesārņojuma ir ļoti vāja.

Teritorijas reljefs ir saposmots, piejūrā to veido kāpas, vietām ļoti izteiktas, ar lielu relatīvo augstumu un stāvām nogāzēm. Šādos apstākļos starpkāpu ieplakās izveidojušies beznoteces vai vājas noteces apstākļi, kas veicina minerālgrunts pārpurvošanos. Purvu pamatnē ir smalkgraudaina smilts, tie izveidojušies starpkāpu ieplakās vai aizaugot ezeriem. Purvos uzkrājusies gan zemā tipa, gan pārejas tipa, gan augstā purva kūdra. Senāk plašās Carnikavas un Eimuru purva platības ir nosusinātas.

2.4 Dabas resursi

Novadā pieejamie dabas resursi – ūdens ieguves vieta Baltezera sūkņu stacija un smilts ieguves vieta “ASNI”. Potenciālais dabas resurss Ādažu novadā – kūdra. 2005.-2015.gadam ūdenskrātuvei “ASNI” tika izdota derīgo izrakteņu ieguves pase, kā rezultātā periodiski tika izstrādāta smilts. 2020.gadā veiktā iepirkuma rezultātā derīgo izrakteņu ieguves vietai ir veikta topogrāfiskā uzmērīšana, ģeoloģiskā izpēte, kā arī aprēķināti derīgo izrakteņu ieguves apjomi; izpēte veikta, lai tuvākajā laikā atjaunotu derīgo izrakteņu ieguves pasi. Iespējama smilts ieguve

arī no Gaujas īpašumā “Vectiltiņi” (līdzīgi kā tas tika darīts 1996.-2015.gadam). Tiek atbalstīta šādas ieguves turpināšanas.

Lai pilnvērtīgāk novērtētu Ādažu novadā esošos dabas resursus, būtu nepieciešams izpētīt ekosistēmu pakalpojumu nodrošinājuma potenciālu (līdzīgi ka tas tika izdarīts dabas parkam “Piejūra”²).

2.5 Virszemes ūdeņi

Pašvaldības administratīvā teritorija ir bagāta ar dažādiem ūdensobjektiem. Novada teritoriju šķērso 7 upes – Gauja, Lilaste, Langa, Dzirnupe, Puska, Melnupe un Cimeļupe (Lilaste ir Ādažu un Saulkrastu novadu robežupe). Atbilstoši Latvijas teritorijas iedalījumam upju baseinu apgabalos, Ādažu novada virszemes ūdenstece un ūdenstilpes ietilpst **divos upju sateces baseinu apgabalos**: novada ziemeļdaļas ūdensobjekti – Daugavas sateces baseinā (Gauja, Lilaste, Dūņezers, Lilastes ezers), bet pārējie ūdensobjekti – Gaujas sateces baseinā (Mīlgrāvis – Jugla, Lielais Baltezers, Mazais Baltezers). Salīdzinoši ar Gaujas baseina ūdensobjektiem, Ādažu novada Daugavas baseina ūdensobjektiem ekoloģiskā kvalitāte ir daudz sliktāka.

Ādažu novada pašvaldības administratīvajā teritorijā ir šādi **publiskie ūdeņi**: Gauja, Lielais Baltezers (597,5 ha, no kuriem Ādažu pašvaldības valdījumā ir 201 ha), Mazais Baltezers (198,7 ha), Dūņezers (279,5 ha), Dzirnezers (140,9 ha), Garezeri (24,4 ha), Dūņezers (274,1 ha), Gaujas – Daugavas kanāls (turpmāk – publiskie ūdeņi). **Pašvaldībai piederošie ūdeņi**: Rīgas jūras līča piekrastes josla (159,51 ha, 19 km), Ummis (25,4 ha), Kadagas ezers (50,4 ha), mākslīgais ūdensobjekts – Vējupe (34,1 ha). **Privātīpašumā esošie ūdeņi**: Laveru ezers (21 ha), privāti ezeri un dīķi. **Valstij** piederoši ūdeņi: Lieluikas ezers (25,1 ha), Mazuikas ezers (19,3 ha), Lilastes ezers (191 ha), Pulksteņezers (3,8 ha).

Kopš 2012.gada ar Zivju fonda līdzfinansējumu ik gadu, atbilstoši zivsaimnieciskās ekspluatācijas noteikumiem, dažādos Ādažu pagasta ezeros tiek ielaisti zivju mazuļi. Ar 2015.gadu uzsākta ezeru ekoloģiskā stāvokļa izpēte, lai noteiktu galvenos darbības virzienus. 2019.gadā uzsākta nolikuma izstrāde par licencētās makšķerēšanas ieviešanu Lielajā Baltezerā, Mazajā Baltezerā, Dūņezērā, Lilastes ezerā un Vējupē.

Ādažu novada teritorijā esošo publisko ūdeņu apsaimniekošanai iepriekšējos gados ir izstrādāti vairāki plānošanas dokumenti. 2020.gadā uzsākts darbs pie Saistošajiem noteikumiem “Par virszemes ūdensobjektu izmantošanu un apsaimniekošanu Ādažu novadā”.

2.6 Meži un purvi

Uz 2020.gada sākumu 64%, jeb 15 641,22 ha Ādažu novada teritorijas bija meža zemes, t.sk., 12 478,45 ha meži. Lielākā daļa (58%) visu mežu valdītāji ir A/S “Latvijas valsts meži” (Rietumvidzemes reģions), kas pastāvīgi palielina meža platības. Aizsardzības ministrijas valdījumā ir aptuveni 3 600 ha liela meža platība. Pārējie meži pieder privātpersonām, Rīgas pašvaldībai un Ādažu pašvaldībai.

Lai maksimāli saglabātu esošo meža ainavu, Ādažu novads ir izstrādājis koku ciršanas noteikumus ciemos, kā rezultātā ciema teritorijā drīkst veikt kailcirti, bet tādā gadījumā 15 gadus pēc meža izstrādes kadastram nedrīkst mainīt zemes lietošanas mērķi. Būtu vēlams, ka tradicionālie zemes apsaimniekošanas veidi – lauksaimniecība, mežsaimniecība un zivsaimniecība novadā paliek arī turpmāk.

² <https://www.daba.gov.lv/lv/media/947/download>

Ādažu novada teritorijā atrodas 5 purvu masīvi (Rampas, Zušu, Jūgu purvs, Lielpurvs, Serģu augstais purvs). Carnikavas pagastā lielākais ir Serģa augstais purvs (90 ha), kas izveidojies aizaugot Serģa ezeram, un Carnikavas pārejas purvs (Lielpurvs – 79 ha). Lielākoties purvu teritorijas atrodas uz pagastu robežas.

2.7 Polderi, meliorācijas sistēma

Galvenie plūdu iemesli Ādažu novadā ir sniega kušanas, ledus un vižņu sastrēgumu rezultātā izraisītie pali pavasaros, nereti lietusgāžu izraisītie pali vasaras un rudens periodos, kā arī ziemeļrietumu un rietumu vēja ietekmē izraisītie jūras uzplūdi. Kopumā Gaujas posmā lejpus Carnikavas dzelzceļa tilta applūdumu pamatā nosaka rudens vētru vējuzplūdi, bet augstāk – pavasara pali, kuri veidojas ledus un sniega kušanas rezultātā, kā arī dēļ ledus un vižņu sastrēgumiem.

Ādažu novada teritorijas augstums svārstās no 0 līdz 26 m virs Baltijas jūras līmeņa, Ādažu novada centrālajā daļā vidējais augstums ir 6 m virs Baltijas jūras līmeņa. Lai izvērtētu toreizējā Ādažu pagasta teritorijas applūšanas varbūtību un pretplūdu pasākumu plānošanu, 2004.gadā institūts “Meliorprojekts” veica Gaujas un ezeru ūdens līmeņu izpēti Ādažu pagasta teritorijā. Saskaņā ar šo izpēti 1,0% applūdums skar 2866 ha lielu Ādažu novada platību. Šo platību daļēji aizsardzībai pret applūšanu jau 20.gs. 70-tajos un 90-tajos gados tika izbūvēti Laveru un Centra polderi. 2013.gadā Carnikavā tika veikts pētījums, kā rezultātā tika izveidotas Laveru poldera applūdumu kartes. Ādažu un Carnikavas pagastu polderu un meliorācijas grāvju kartes redzamas 10. un 11.pielikumā.

Ādažu novada teritorija līdz 1990.gadam tika gandrīz pilnībā nosusināta ar drenāžu un vaļējiem grāvjiem. Nenosusinātas palika platības, kuru nosusināšana ar drenāžu vai vaļējiem grāvjiem nebija iespējama bez polderu izbūves. Tādas platības bija Pārgaujā no Kadagas tilta līdz “Abzaļu”, “Zābaku” un “Lipstu” mājām. Par pilnībā nosusinātām nevar uzskatīt arī platības Pārgaujā ap “Ceru” un “Zeduļu” mājām. Drenāža gan ir izbūvēta, taču polderis netika ierīkots, tādēļ šīs platības ik gadu tiek pakļautas applūšanai. Ciemata “Saulesplavas” pasargāšanai no applūšanas tika izbūvēts neliels polderis ar sūkņu staciju, kuru apsaimnieko privātais investors, taču šī sūkņu stacija netiek ekspluatēta un mitruma režīms ciematā ir pasliktinājies.

Drenāžas sistēmas, pārsvarā no māla drenu caurulēm, izbūvētas 1960.-1990.gados. Drenāžas iebūves dziļums svārstās no 1,0 līdz 2,0 metriem. Sakarā ar to, ka Ādažu novadā gruntsūdeņos ir liels daudzums dzelzs savienojumu, drenāžas tīkls ir piesērējis, tā darbības nodrošināšanai būtu jāveic drenāžas skalošana. Ādažu novadā laika posmā no 2014. līdz 2019.gadam atjaunotas šādas meliorācijas sistēmas: Laveru grāvis (2,95 km garumā), Garcieņa ceļa grāvji (2,87 km), 5 grāvji (12,04 km), Laveru polderī maģistrālie grāvji (8,54 km), Eimuru – Mangaļu poldera maģistrālie grāvji (3,15 km), Eimuru – Mangaļu poldera maģistrālie grāvji (7,68 km).

Carnikavas pagastā polderu teritorijas aizņem gandrīz visu novada teritoriju no Rīgas puses līdz Gaujai. Pagasta teritorijā ir 4 polderi: Eimuru – Mangaļu polderis (kopā poldera teritorija 2362 ha, t.sk., 2216,12 ha Carnikavas pagastā, 145,88 ha Ādažu pagastā); Laveru polderis (kopā poldera teritorija 2019 ha, t.sk., 818,73 ha Carnikavas pagastā, 1100,27 ha Ādažu pagastā); Carnikavas Centra polderis (89 ha); Carnikavas Salas polderis (172 ha). Ir 6 sūkņu stacijas: Mangaļu, Eimuru, Laveru, Carnikavas, Carnikavas centra poldera 1 un Carnikavas centra poldera 2 sūkņu stacijas; 5 sūkņu stacijas ir rekonstruētas.

Carnikavas pagasta teritorijā jaunbūvēti aizsargdambji 4045 m garumā, slūžas uz Dzirnupes, izveidota straumvirzes būna Gaujā un izveidoti Gaujas krasta nostiprinājumi 335 m garumā. Samazināti plūdu draudi 437 ha lielai platībai, pasargāti 5140 iedzīvotāji. Meliorācijas grāvju kopgarums pagastā – 42370 m.

Laveru poldera sūkņu stacija atrodas Carnikavas pagasta teritorijā, tā uzņem ūdeņus no apmēram 900 ha lielas Ādažu pagasta platības. 2007.gadā sūkņu stacijā tika veikta rekonstrukcija. Poldera darbības nodrošināšanai poldera platībās regulāri jāpārtīra maģistrālie un novadgrāvji. Laveru un Eimuru – Mangaļu polderos tika atjaunoti galvenie novadgrāvji, noslēgts sadarbības līgums ar Carnikavu par koplietošanas meliorācijas sistēmu apsaimniekošanas un uzturēšanas izmaksu sadali (elektrība, avārijas darbi u.c.). Pavasara plūdu ietekme un krastu erozija Gaujas upes krastos ir mazināta pēc projekta “Plūdu risku samazināšanas pasākumi Carnikavas novadā”.

Centra poldera aptvertā platība ir apmēram 400 ha (poldera sateces baseina platība 521 ha). Lai būtiski samazinātu plūdu draudus 521 ha lielā blīvi apdzīvotā teritorijā un panāktu, ka teritorija applūst ne biežāk kā vienreiz 100 gados, 2015.gadā tika pabeigts projekts “Plūdu risku novēršanas pasākumi Ādažu novada teritorijā” (aizsargdambja rekonstrukcija, pik.15/57-58/30), savukārt 2019.-2021.gadam veikta Centra poldera krājbaseina pārtīrīšana un dambja no pik. 00/00 līdz 15/57 atjaunošana (1,3 km), kā arī sūkņu stacijas pārbūve.

2.8 Īpaši aizsargājamās dabas teritorijas

Ādažu novada teritorijā ir vairākas **īpaši aizsargājamās dabas teritorijas**.

Tabula 1 Īpaši aizsargājamās dabas teritorijas Ādažu novadā

Nosaukums	Aizsardzības kategorija	Platība, ha	Dibināšanas gads	Piezīmes
Piejūra	Dabas parks, Natura 2000 teritorija	4180	1962.	Ietilpst Rīgā, kā arī Saulkrastu un Ādažu novados. Dabas parka teritorija aizņem aptuveni piekto daļu no Carnikavas pagasta teritorijas un stiepjas gar jūru 19 km garumā.
Ādaži	Aizsargājamo ainavu apvidus, Natura 2000 teritorija (ietilpst dabas liegums Lieluikas un Mazuikas ezeri)	10150	2004.	Ietilpst Ādažu un Saulkrastu novadā. AAA “Ādaži” teritorija sadalīts vairākās zonās – stingrā režīma zona, regulējamā režīma zona (atrodas Saulkrastu novadā), dabas lieguma zona un ainavu aizsardzības zona.
Lieluikas un Mazuikas ezers	Dabas liegums (ietilpst aizsargājamo ainavu apvidū Ādaži), Natura 2000 teritorija	192	1999.	Ietilpst Ādažu novadā. Atrodas Ādažu militārā poligona teritorijā.
Lielā Baltezera salas	Dabas liegums, Natura 2000 teritorija	18	1977.	Ietilpst Ādažu un Garkalnes pagastos. Dabas liegumu veido ezera piecas salas – Ropažu sala, Liepu sala, Mazā sala, Auzu sala un Briežu sala.

Informācijas avots: Dabas aizsardzības pārvalde

Visām Ādažu novada teritorijā esošajām īpaši aizsargājamajām dabas teritorijām izstrādāti apsaimniekošanas / dabas aizsardzības plāni, apstiprināti citi to darbību regulējošie normatīvie akti.

Novadā izplatītie **biotopi**:

- Militāro mācību rezultātā Ādažu militārā poligona teritorijā izveidojušies Latvijas apstākļos reti biotopi – ievērojamas virsāju platības un klaji vai vāji apauguši smiltāji. Nozīmīgākā vieta valstī biotopa – Piejūras zemienes smiltāju līdzenumu sausi virsāji (2320) – saglabāšanā. Teritorijā konstatēti tādi ES Biotopu direktīvas biotopi kā – Klajas iekšzemes kāpas (2330), Ezeri ar oligotrofām līdz mezotrofām augu sabiedrībām (3130), – Mitri zālāji periodiski izžūstošās augsnēs (6410) u.c. Teritorijā sastopams liels skaits aizsargājamo augu un dzīvnieku sugu. Pateicoties ilgstošām militārām mācībām, šeit izveidojusies interesanta ainava, kas piemērota vismaz 22 Latvijā un Eiropā aizsargājamo putnu sugu ligzdošanai. AAA “Ādaži” stingras aizsardzības dabas teritorijās ir 24 meža atslēgas biotopi un 4 neregulēto upju aizsargjoslas. Savukārt ierobežotas darbības aizsargājamās teritorijas ir 15 kāpu biotopi, 5 mežu biotopi, 2 purvu biotopi un 3 regulēto upju aizsargjoslas.
- 2180 Mežainas piejūras kāpas, kas ir izplatītākais biotops un sastopamas novada piekrastē. Tās no kopējās aizsargājamo biotopu platības novadā aizņem lielāko daļu – 23,95 km².
- Jūras piekrastē izplatīti ir arī citi kāpu biotopi: Embrionālās kāpas (2110), Priekškāpas (2120) un Ar lakstaugiem klātas pelēkās kāpas (2130*).
- Novadā sastopami arī aizsargājami meža biotopi: Veci vai dabiski boreāli meži (9010*), Purvaini meži (91D0*), Aluviāli meži (91E0*) un citi, kā arī saldūdeņu biotopi: Ezeri ar oligotrofām līdz mezotrofām augu sabiedrībām (3130) un Eitrofi ezeri ar iegrimušo ūdensaugu un peldaugu augāju (3150), kas sastopami novada ezeros. Pavisam novadā sastopami septiņpadsmit ES nozīmes aizsargājami biotopi. Vairums no tiem, izņemot biotopus 2110, 2120 un 7110*, t.i. četrpadsmit biotopu veidi ir īpaši aizsargājami arī Latvijā.

* Eiropas nozīmes aizsargājamo dabas teritoriju tīkla Natura 2000 biotopu kods³.

Mikroliegumi novada teritorijā:

- 1 mikroliegums stingras aizsardzības dabas teritorijā un 11 mikroliegumi ierobežotas darbības aizsargājamās teritorijās AAA “Ādaži”.
- Mikroliegums jumstiņu gladiolas *Gladiolus imbricatus* aizsardzībai 3,9 ha.
- 2 mikroliegumi ūpja *Bubo bubo* aizsardzībai, AS “Latvijas valsts meži” Rietumvidzemes mežsaimniecības reģionā 32,06 ha un 30,6 ha.
- Mikroliegums ES nozīmes aizsargājama biotopa “9080 Staignāju meži” aizsardzībai 7,22 ha.

Dabas datu pārvaldības sistēmā “Ozols” atzīmēts 41 valsts nozīmes **dižkoks**.

2.9 Rekreācijas un aktīvās veselības atpūtas zonas

Kaut arī Ādažu novada teritorijā ir vēl daudz iespēju jaunu rekreācijas un aktīvās veselības atpūtas vietu ierīkošanai, jau šobrīd vietējie iedzīvotāji un novada apmeklētāji var izmantot kādu no esošajiem objektiem.

Populāra rekreācijas zona ir Ādažu novadā esošie **publiskie ūdeņi** (Gaujas upe, Lielais Baltezers, Mazais Baltezers, Kadagas ezers, Dūņezers, Dzirnupe, Dzirnezers, Rīgas līča piekraste, Vējupe) un to pieguļošie krasti. Carnikavas pagasta teritorijā ir atzīmētas 6 atpūtas vietas, 11 peldēšanās vietas gar Gaujas upes krastiem, kā arī 8 atpūtas vietas Rīgas līča krastā, 1 laivu nolaišanas vieta Dzirnupē pie Dzirnupes ielas tilta pāri Dzirnupēi. Dzirnezera krastos atrodas 3 atpūtas vietas un 1 peldēšanās vieta. Rīgas līča pludmalē pretim Kalngalei,

³ <https://likumi.lv/ta/id/128923-noteikumi-par-latvija-sastopamo-eiropas-savienibas-prioritaro-sugu-un-biotopu-sarakstu>

Garciamam, Garupei, Carnikavai, Gaujai un Lilastei ir noteikts pludmales izmantošanas zonējums, nosakot vietu mierīgās atpūtas, aktīvās atpūtas režīma un bērnu rotaļu zonām. Nūdīstu vajadzībām ir noteikta Rīgas līča pludmales teritorija starp Vecāķiem (Rīga) un Kalngali. Ādažu pagastā izveidotās peldvietas atrodas 5 labiekārtotas publiskās pludmales: 2 Baltezerā (Abuļos, Bojāros), Alderos, Kadagā, pie Vējupes).

Carnikavas pagasta administratīvajā teritorijā darbojas esošo publisko ūdeņu un jūras piekrastes joslas apsaimniekošanas plāns 2017.-2026. gadam⁴, kā arī saistošie noteikumi Carnikavas pagasta teritorijā esošiem publisko ūdeņu un to krastu izmantošanai⁵. Ādažu pagasta teritorijā esošo virszemes ūdensobjektu izmantošanas un apsaimniekošanas saistošie noteikumu izstrāde sāka 2020.gadā.

Būtisku daļu Carnikavas pagasta rekreācijas zonas veido ĪADT dabas parks “Piejūra” (turpmāk – Dabas parks), kas ir viens no teritorijas izmantošanas mērķiem⁶. Ņemot vērā dabas aizsardzības intereses, Dabas parks ir sadalīts trijās zonās ar atšķirīgiem ierobežojumiem. Visvairāk ierobežojumu ir noteikts dabas liegumu funkcionālajā zonā, vismazāk – neitrālajā zonā. Dabas parks pieguļ Rīgas līcim un aizņem 2386,23 ha. Dabas parks ir piemērots dažādām sportiskām aktivitātēm, kas neiekļauj mehānizētus transportlīdzekļus, kā arī sēņošanai, ogošanai un mierīgām pastaigām.

Novada teritorijā esošās **pastaigu takas un maršruti** (skat. 1.pielikumu): garās distances pārgājēju maršruts “Jūrtaka”, Sv. Jēkaba ceļš, Tūrisma ceļš “1836”, takas un kājāmgājēju maršruti Dabas parkā, Siguļu nūjošanas taka, aktīvā meža taka Ūdensrožu parkā, garās distances pārgājēju maršruts “Mežtaka”. Aktīvās atpūtas taku tīkla attīstības priekšlikumi Carnikavas pagastā attēloti 14.pielikumā.

Daudzos ciemos Ādažu novada teritorijā ir izveidoti **bērnu rotaļu laukumi un dažādas sporta iekārtas** (skat. 2.pielikumu). Novada teritorijā ir pieejamas arī dažādas aktīvās atpūtas vietas: veikparki, sup noma, slīdu noma, laivu noma, teniss, baseins, šautuves pakalpojumi, izklaides lidojumi, izjādes ar zirgiem, airsoft un lāzertag poligons, moto klubs, BMX trase, sporta laukumi, āra trenāžieri, nūjošana, orientēšanās u.c. (skat. 3.pielikumu).

Novada teritorijā ir vairāki **velo maršruti**, kas ir arī marķēti dabā:

- EuroVelo 13 maršruts;
- EuroVelo 10 maršruts;
- Reģionālās nozīmes velomaršruts Nr.10 “Ādaži – Ilkene”;
- Carnikavas veloaplis;
- Barona 11 dienas velomaršruts;
- vietējas nozīmes velomaršruts Nr. 136 “Ādaži – Divezers”;
- vietējas nozīmes velomaršruts Nr. 137 “Ādaži – Āņi”;
- vietējas nozīmes velomaršruts Nr. 138 “Mazais Baltezera loks”;



Attēls 6 Nozīmīgākie plānotie velo ceļi Ādažu novadā

Informācijas avots: SIA “Grupa93”

4

http://carnikava.lv/images/Izvelnes/Attistiba/Publisko_udenu_plans/Publisko_udenu_apsaimniekosanas_plans.pdf

⁵ <https://likumi.lv/ta/id/305262-par-kartibu-kada-izmantojami-carnikavas-novada-administrativaja-teritorija-esosie-publiskie-udeni-un-to-krasti>

⁶ Dabas parka “Piejūra” individuālie aizsardzības un izmantošanas noteikumi, 1. punkts (<https://likumi.lv/ta/id/130918-dabas-parka-piejura-individualie-aizsardzibas-un-izmantosanas-noteikumi>)

- velomaršruts “Ādaži – Atari”.

Iedzīvotāju un novada apmeklētāju vajadzībām būtu nepieciešams turpināt attīstīt esošās rekreācijas un aktīvās veselības atpūtas zonas, kā arī jāsekmē jaunu piedāvājumu rašanās. Ādažu novadā ir daudz šim mērķim piemērotu teritoriju, kā arī iedzīvotāju vēlme pēc atpūtas ārpus mājas.

2.10 Ainavas daudzveidība

Ādažu novadā sastopama piejūras un līdzenumu ainava (smilšaino līdzenumu ainava), unikālās ainavas kā ezeru ainava, upju ainava, osu grēdu ainava mežainēs, kā arī cilvēka ietekmē stipri iekultivēta ainava un polderu teritorijas. Kā jau tika minēts, 64% Ādažu novada teritorijas ir meža zemes.

Ainaviski vērtīgās teritorijas novadā:

- Gaujas grīvas ainavu teritorija (no Mēnesdēlu jomas līdz upes ietekai jūrā). 500 metru aizsargjosla, izņemot vietas, kuras atrodas ciemu teritorijās; ainavu teritorijai blakus esošā teritorija līdz Laivu ielai – teritorija ar papildus nosacījumiem. Latvijas sabiedrība ir novērtējusi šīs ainavas, elektroniski iebalsojot to elektroniskajā Latvijas ainavu dārgumu krātuvē 2018. gadā⁷.
- Baltijas jūras piekraste (piekrastes josla – 300 metri abos virzienos no krasta līnijas), kas atrodas visa novada garumā un iekļaujas krasta kāpu aizsargjoslā, izņemot vietas, kuras atrodas ciemu teritorijās.
- Ādažu militārā poligona teritorija. Lielāko daļu poligona teritorijas aizņem meži, nedaudz mazāk – pārējās zemes (smiltāji u.c.). Pārējā teritorijā sastopami arī purvi u.c. veidi.

2.11 Pielāgošanās klimata pārmaiņām

Nemot vērā klimata pārmaiņas, ko raksturo vidējās gaisa temperatūras paaugstināšanās, ekstremāli augstas un zemas gaisa temperatūras, jūras ūdens līmeņa paaugstināšanās, spēcīgu lietavu gadījumu skaita palielināšanās u.c., kas var radīt ilgstošas neatgriezeniskas ietekmes uz cilvēkiem un ekosistēmām⁸, pašvaldība izstrādāja “Ādažu novada ilgtspējīgas enerģētikas un klimata rīcības plānu līdz 2030.gadam”, kas ir pievienots Attīstības programmai kā atsevišķs pielikums. “Ādažu novada ilgtspējīgas enerģētikas un klimata rīcības plānā” tiks noteikti pasākumi, kurus pašvaldība plāno īstenot vai veicināt novada teritorijā, lai mazinātu klimata pārmaiņu riskus, izmantotu klimata pārmaiņu radītās ietekmes, uzlabotu enerģētisko drošību un sabiedrības labklājību.

“Ādažu novada ilgtspējīgas enerģētikas un klimata rīcības plāna līdz 2030.gadam” izstrādes laikā tiks analizēti pasākumi šādu **“Latvijas pielāgošanās klimata pārmaiņām plāna laika posmam līdz 2030.gadam” rīcības virzienu īstenošanai:**

- RV 1.1.: Agrīnās brīdināšanas sistēma ir reaģētspējīga, regulāri aktualizēta un nodrošina augstas izšķirtspējas modelēšanu ekstrēmu laikapstākļu ietekmes prognozēšanai.
- RV 1.2.: Vispusīgi preventīvie pasākumi, lai pasargātu cilvēka veselību un dzīvību no klimata pārmaiņu negatīvajām ietekmēm.
- RV 2.2.: Tautsaimniecībai nozīmīgu resursu mežsaimniecībā, lauksaimniecībā un zivsaimniecībā pasargāšana no klimata pārmaiņu negatīvajām ietekmēm.
- RV 2.3.: Tūrisma nozares pielāgošanās klimata pārmaiņām nodrošināšana.

⁷ <https://ainavudargumi.lv/gaujas-griva-ar-piekrastes-kapu-meziem/>

⁸ <https://likumi.lv/ta/id/308330-par-latvijas-pielagosanas-klimata-parmainam-planu-laika-posmam-lidz-2030-gadam>

- RV 3.1.: Zaļās infrastruktūras izmantošana klimata risku ietekmes mazināšanai.
- RV 3.2.: Inženierkomunikāciju sistēmas un infrastruktūras nodrošināšana un pielāgošana klimata ekstrēmiem.
- RV 3.3.: Būvju un ēku pielāgošana klimata pārmaiņu ietekmēm un slodzēm.
- RV 4.3.: Dabas (t.sk., Baltijas jūras piekrastes) un kultūrvēsturisko ainavu vērtību aizsardzība no klimata pārmaiņu negatīvās ietekmes.
- RV 5.3.: Klimata pārmaiņu prognožu un risku mazināšanas risinājumu integrēšana teritorijas attīstības plānošanā un nozares politikās.

“Ādažu novada igtspējīgas enerģētikas un klimata rīcības plānā līdz 2030.gadam” **tika apskatīti vairāki “Latvijas Nacionālajā Enerģētikas un klimata plānā 2021.-2030.gadam” noteiktie rīcības virzieni:**

- 1.RV Ēku energoefektivitātes uzlabošana.
- 2.RV Energoefektivitātes uzlabošana un AER tehnoloģiju izmantošanas veicināšana siltumapgādē un aukstumapgādē, un rūpniecībā.
- 5.RV Energoefektivitātes uzlabošana, alternatīvo degvielu un AER tehnoloģiju izmantošanas veicināšana transportā.
- 7.RV Atkritumu un notekūdeņu apsaimniekošanas efektivitātes uzlabošana un SEG emisiju samazināšana.
- 8.RV Resursu efektīva izmantošana un SEG emisiju samazināšana lauksaimniecībā.
- 12.RV Sabiedrības informēšana, izglītošana un izpratnes veicināšana.

⁹ <https://likumi.lv/ta/id/312423-par-latvijas-nacionalo-energetikas-un-klimata-planu-20212030-gadam>

3 Vides stāvokļa raksturojums

3.1 Piesārņojums

Regulāri gaisa kvalitātes mērījumi, lai noteiktu **gaisa piesārņojuma** avotu ietekmi uz gaisa kvalitāti, Ādažu novadā netiek veikti. Galvenais gaisa piesārņojuma avots ir transports – autotransports, īpaši valsts galvenā autoceļa A1 Rīga (Baltezers) – Igaunijas robeža (Ainaži) tuvumā, kā arī dzelzceļa transports pa dzelzceļa līniju Rīga (Zemitāni) – Skulte. Informācija par gaisa kvalitātes piesārņojuma līmeni novadā pie transporta objektiem un, līdz ar to, normatīvu pārsniegumiem nav pieejama. Stacionāro objektu izmešu ietekme uz gaisa kvalitāti novadā ir neliela. Teritorijas plānojumā netiek plānotas jaunas apbūves teritorijas, kurās būs nepieciešama jaunu siltumapgādes objektu ierīkošana. Arī turpmākajos 7 gados galvenais gaisa piesārņojuma avots būs transports. Novada tūrisma un rekreācijas vietās Rīgas līča piekrastē pludmalē un mežos, pie Gaujas un novada ezeriem gaisa kvalitāte ir laba, jo šīs teritorijas no valsts galvenā autoceļa un dzelzceļa līnijas Rīga – Skulte atdala plašas meža joslas.

VSIA “Latvijas valsts ceļi” ir izstrādājuši A1 šosejas trokšņa karti, kas periodiski tiek atjaunota, kā rezultātā ir iespējams sekot līdzi **trokšņa izplatībai** šosejas apkārtnē. Uz valsts autoceļa A1 kopējā satiksmes gada vidējā diennakts intensitāte 2019.gadā bija no 13517 līdz 14742 automašīnām diennaktī. Autotransporta radītajās emisijās galvenās piesārņojošas vielas ir slāpekļa oksīdi, daļiņas PM10, PM2,5, oglekļa oksīds, oglekļa dioksīds un oglekļa dioksīds (benzols, toluols, ksilols).

Atbilstoši VSIA “Latvijas Vides, ģeoloģijas un meteoroloģijas centrs” izveidotajam piesārņoto un potenciāli piesārņoto vietu reģistram, Ādažu novadā ir viena **piesārņota vieta** – sadzīves atkritumu izgāztuve “Utupurvs” (no 2005.-2007.gadam ir veikta atkritumu izgāztuves rekultivācija) un septiņas potenciāli piesārņotas vietas – centra mehāniskais sektors (muiža), Garkalnes bijušais mehāniskais sektors, Ādažu nacionālais mācību centrs (militārais objekts), CBF SIA “Binders” asfaltbetona rūpnīca, SIA “Ekoteks” degvielas bāze, notekūdeņu filtrācijas laukums SIA “Carnikavas dārznieks”, kā arī ķīmiskās un naftas rūpniecības objekti Garkalnes mežniecības 25. un 33. kvartālā.

3.2 Ūdeņu kvalitāte

Visu novada virszemes ūdens objektu (turpmāk – VŪO) ekoloģiskā kvalitāte ir vidēja, VŪO Gauja (G201) un Mīlgrāvis-Jugla (D401) ķīmiskā kvalitāte (piesārņojuma līmenis ar prioritārajām un bīstamajām vielām) ir laba, pārejas VŪO¹⁰ – slikta, citu VŪO kvalitāte nav vērtēta (nav veikti mērījumi).

Ādažu novada ūdeņiem noteiktie vides kvalitātes mērķi un pasākumu programmas ir iekļautas Gaujas upju baseina apgabala apsaimniekošanas plānā 2016.-2021.gadam (2015.) un attiecībā uz VŪO D401 tiešo sateces baseinu – Daugavas upju baseina apgabala apsaimniekošanas plānā 2016.-2021.gadam (2015.). Carnikavas pagasta virszemes ūdensobjektu ekoloģiskās kvalitātes aktuālākais vērtējums ir veikts upju baseinu apgabalu plānu izstrādes laikā 2015.gadā, balstoties uz 2009.-2014.gada monitoringa datiem.

Citiem ūdensobjektiem būtiskāko riskus nosaka esošais ekoloģiskais stāvoklis un upju ienestais piesārņojums ar biogēnajām vielām (slāpekli un fosforu). Pārejas VŪO ķīmiskās kvalitātes neatbilstību nosaka paaugstināts slāpekļa un fosfora, kadmija, dzīvsudraba jonu, kā arī hlorētā bifenila CB-118 un bisfenols A koncentrācijas ūdenī. Esošo pārejas ūdeņu kvalitāti nosaka

¹⁰ Pārejas ūdeņi — virszemes ūdeņi upju grīvu tuvumā, kuri blakus esošu piekrastes ūdeņu ietekmē daļēji ir sālsūdeņi, bet kurus būtiski ietekmē saldūdens plūsma

piesārņojums, kas rodas sauszemē un nonāk līcī no upēm, gan arī Baltijas jūras kopējais ekoloģiskais stāvoklis.

3.3 Atkritumu saimniecības raksturojums

Ādažu novada teritorijā ir divas atkritumu apsaimniekošanas zonas: Ādažu pagastā un Carnikavas pagastā.

Ādažu pagasta administratīvās teritorijas platība ir 162,9 km². Administratīvajā teritorijā dzīvojošo (deklarēto) iedzīvotāju skaits 01.01.2021. ir 12478 iedzīvotājs. 2019.gada laikā Ādažu pagasta administratīvajā teritorijā radītais poligonā nodotais sadzīves atkritumu daudzums – 6260,78 tonnas, savākto šķiroto sadzīves atkritumu kopējais daudzums – 454,01 tonnas¹¹. Visām Ādažu novada māsaimniecībām, juridiskām personām, pašvaldības iestādēm un organizācijām ir obligāta līguma slēgšana par atkritumu apsaimniekošanu. Ar pašreizējo pakalpojuma sniedzēju (SIA “Eco Baltia vide”) noslēgti 1917 atkritumu apsaimniekošanas līgumi, no kuriem 1748 ar privātpersonām un 169 ar juridiskām personām. Pašlaik Ādažu pagasta teritorijā visos ciemos ir izveidoti 52 publiski pieejami dalīti vākto atkritumu punkti, no kuriem 37 punktos ir izvietoti bioloģiski norādāmo atkritumu konteineri. Atkritumu apsaimniekotājs nodrošina atkritumu dalīto vākšanu māsaimniecībā, nodrošinot klientam iespēju izvēlēties šķirojamo atkritumu veidu vai veidus (papīrs/kartons, stikls, plastmasa).

Carnikavas pagasta administratīvajā teritorijas platība ir 80,442 km². Administratīvajā teritorijā dzīvojošo (deklarēto) iedzīvotāju skaits 01.01.2021. ir 9819 iedzīvotājs. Daudzdzīvokļu ēku skaits 33. 2019.gada laikā Carnikavas pagasta administratīvajā teritorijā radītais poligonā nodotais sadzīves atkritumu daudzums – 2520 tonnas, savākto šķiroto sadzīves atkritumu kopējais daudzums – 288 tonnas. Ar pašreizējo pakalpojuma sniedzēju (SIA “Clean R”) noslēgti 4620 atkritumu apsaimniekošanas līgumi, jeb 74% māsaimniecību. Pašlaik Carnikavas pagasta teritorijā visos ciemos ir izveidoti 26 dalīti vākto atkritumu punkti, kuros kopā ir izvietoti 112 konteineri, jeb viens punkts uz 368 iedzīvotājiem. Atkritumu apsaimniekotājs bez maksas nodrošina atkritumu dalīto vākšanu māsaimniecībā, nodrošinot klientam iespēju izvēlēties šķirojamo atkritumu veidu vai veidus (papīrs/kartons, stikls, PET pudeles/plastmasa), nodrošinot iztukšošanas, izmantojot 0,12 – 0,24 m³ konteinerus (nomātus vai iegādātus) vai iztukšojamas dalīti vākto atkritumu somas no polipropilēna speciāli marķētas (trafarētas), nodrošinot klientam iespēju izvēlēties starp divu izmēru somām ar tilpumu pēc klienta izvēles intervālā no 20 līdz 120 litri par vienreizēju maksu par somu, kas pāriet klienta īpašumā. Pašvaldība apsaimnieko arī jūras piekrasti, izvieto atkritumu konteinerus un tos apsaimnieko. Iedzīvotājiem ir iespēja bioloģiskos atkritumus nogādāt uz savākšanas vietu, kur tos tālāk izmanto komposta veidošanai.

Dalīti vākto atkritumu punkti pie daudzdzīvokļu mājām jābūt labiekārtotiem (ar segumu un nožogojumu).

Ādažu novada iedzīvotājiem ir pieejams šķiroto atkritumu pieņemšanas laukums Ādažu novadā Kadagā, “Kadagas attīrīšanas ietaises”. Par šķiroto atkritumu pieņemšanas laukuma darbību rūpējas vides apsaimniekošanas uzņēmums “Eco Baltia vide”. Laukumā ikviens Ādažu novada iedzīvotājs var nodot nevajadzīgās elektroiekārtas, auto riepas (vienu komplektu vieglo automašīnu auto riepu gadā), papīru, kartonu, stikla pudeles un burkas, skārdenes, koka iepakojumu, lampas, spuldzes, baterijas un akumulatorus. Iedzīvotāji laukumā nevajadzīgas lietas var nodot bez papildu samaksas. Katrs “Eco Baltia vide” klients, uzrādot klienta numuru, gada laikā bezmaksas var nodot 100 kg lielgabariņa atkritumu, kā arī laikā pēc jaunā gada nodot svētku eglītes un adventes vainagus. Noslēgtais līgums ar SIA “Clean R” paredz, ka vēl viens atkritumu savākšanas laukums tiks izbūvēts Carnikavā, Laivu ielā 12.

¹¹ SIA “Eco Baltia vide”

3.4 Potenciālie riska objekti un teritorijas

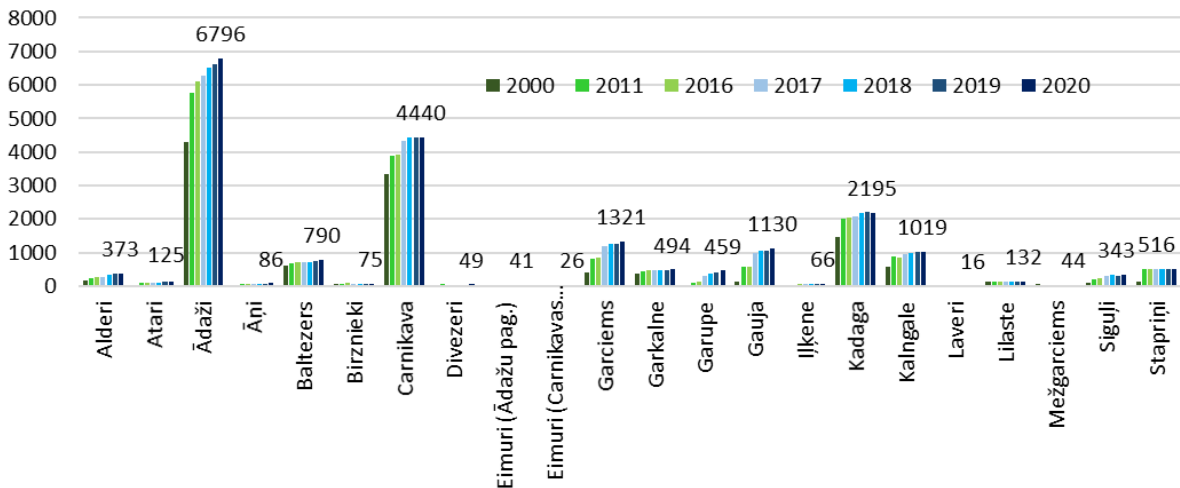
Ādažu novadā var izdalīt šādus **riska objektus un teritorijas**:

- Jūras krasta erozijas zona;
- Gaujas krastu erozijas zona;
- Aplūstošās teritorijas;
- Plūdu riska teritorijas;
- Bīstamo kravu pārvadājumu maršruts;
- Piesārņotas un potenciāli piesārņotas vietas – naftas produktu piesārņojums Kalngalē un piesārņojums bijušajā dārzniecībā Dārznieku ielā, Carnikavā;
- Ar Sosnovska latvāni invadēta teritorija starp Carnikavu un Garupi;
- Riska teritorija Ādažu lidlauka gaisa telpā;
- Paaugstinātas ugunsbīstamības teritorijas.

4 Iedzīvotāji

4.1 Iedzīvotāju skaits un izvietojums

Ādažu novada teritorijā uz 01.01.2020. bija deklarēti 21752 iedzīvotāji. Atbilstoši CSP datiem, trešā daļa visu iedzīvotāju dzīvoja Ādažu ciemā (uz 01.01.2020. – 6796), 22% – Carnikavas ciemā (uz 01.01.2020. – 4440), 11% – Kadagas ciemā (uz 01.01.2020. – 2195). Garciemā, Gaujā un Kalngalē dzīvoja 5-6% visu novada iedzīvotāju, savukārt pārējos ciemos – mazāk kā 4%. Iepriekšējos 5 gados vidēji iedzīvotāju skaits pieauga gandrīz visos ciemos (izņemot Birzniekus, Lilasti un Mežgarciešu).

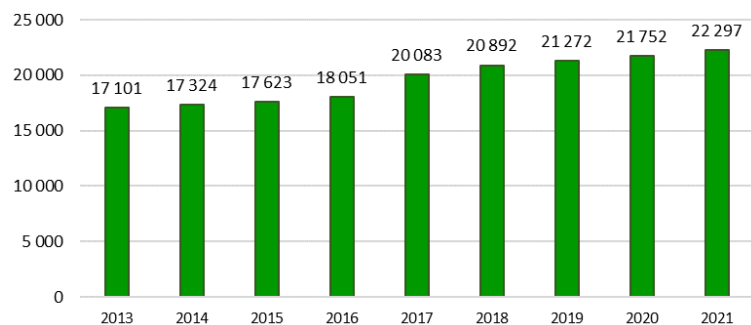


Attēls 7 Iedzīvotāju skaita izmaiņas Ādažu novada ciemos laika posmā 2000.-2020.gadam (uz gada sākumu)

Informācijas avots: CSP

4.2 Iedzīvotāju skaita dinamika un pārmaiņu prognoze

Kā liecina Pilsonības un migrācijas lietu pārvaldes apkopotā informācija, uz 01.01.2021. Ādažu novadā bija deklarēti 22297 iedzīvotāji. To skaitam Ādažu novada teritorijā kopš 2014.gada ir tendence pastāvīgi palielināties (pēdējo 7 gadu laikā to skaits pieauga vidēji par 3,72 % gadā).



Attēls 8 Iedzīvotāju skaita izmaiņas Ādažu novadā laika posmā 2013.-2021.gadam (uz gada sākumu)

Informācijas avots: PMPL

Kā liecina prognozes, Ādažu novada teritorijā, līdzīgi kā citos Pierīgas novados (izņemot Sējas novadu) iedzīvotāju skaitam būs tendence palielināties. Ādaži ir viens no trim lielākajiem Latvijas ciemiem (kopā ar Mārupi un Ķekavu). Pašreiz turpinās tendence mainīt dzīvesvietu no Rīgas pilsētas uz Pierīgas reģionu. Uz Ādažu pagastu iedzīvotāji galvenokārt pārvietojas no Rīgas, tomēr salīdzinoši daudz cilvēki brauc arī no Gulbenes, Carnikavas, Garkalnes un Madonas pagastiem. Arī uz Carnikavu lielākā daļa jauno iedzīvotāju nāk no Rīgas, citi iedzīvotāji atbrauc no Ādažu un Salaspils pagastiem, kā arī Jūrmalas un Ogres pagasta.



Attēls 9 Iedzīvotāju migrācija uz Ādažu pagastu



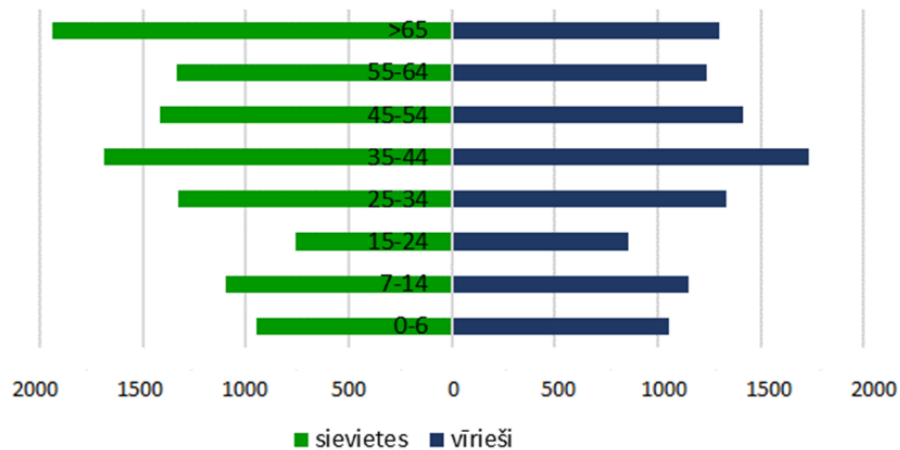
Attēls 10 Iedzīvotāju migrācija uz Carnikavas pagastu

Informācijas avots: CSP

Dabiskais pieaugums (starpība starp attiecīgajā periodā piedzimušo un mirušo skaitu) Ādažu novada teritorijā pēdējo 10 gadu laikā bija vidēji 54 cilvēki. Plānojot apdzīvojuma struktūru, jāņem vērā prognozes (izvērtējums) iespējamajam iedzīvotāju izvietojuma blīvumam ciemu robežās un optimālajam cilvēku skaitam šajās apdzīvotajās vietās.

4.3 Iedzīvotāju sastāvs

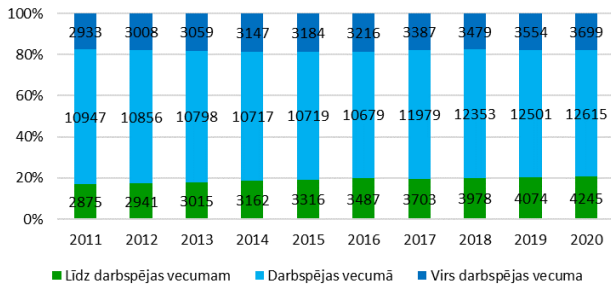
Vidējais mājsaimniecības lielums Ādažu novadā ir 2,4 personas. Aptuveni 53% no iedzīvotājiem ir sievietes. Ādažu novadā bērni un jaunieši veido 21% no iedzīvotāju kopskaita. Salīdzinoši mazāk jauniešu ir vecumā no 15 līdz 24 gadiem – vecuma posmā, kad jaunieši uzsāk mācības augstākajās izglītības iestādēs un deklarē savu dzīvesvietu citur.



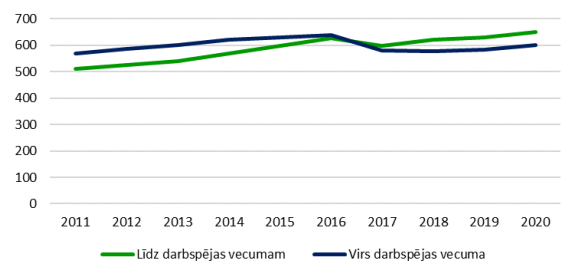
Attēls 11 Ādažu novada iedzīvotāju skaits pēc dzimuma un vecuma uz 01.01.2020.

Informācijas avots: CSP

Ādažu novadā iedzīvotāji līdz darbaspējas vecumā pēdējos 5 gadus veidoja vidēji 20,1% un šis īpatsvars pastāvīgi pieaug. Virs darbaspējas vecuma iedzīvotāju īpatsvars pēdējos 10 gadus ir bijis 18%. Demogrāfiskās slodzes līmenis (darbaspējas vecumu nesasniegušo un pārsniegušo personu skaita attiecība pret personu skaitu darbaspējas vecumā) pastāvīgi pieaug (izņēmums bija 2017.gads).



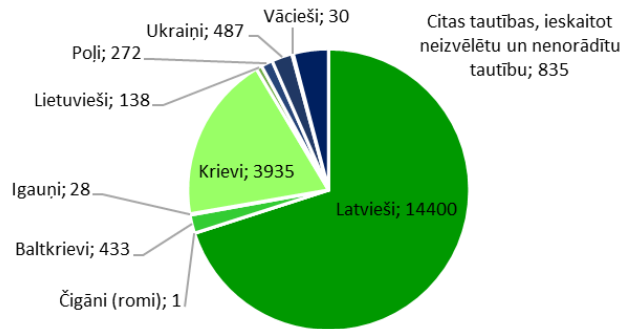
Attēls 12 Iedzīvotāju skaits līdz darbības, darbības un virs darbības vecuma grupās



Attēls 13 Demogrāfiskās slodzes līmenis Ādažu novadā gada sākumā

Informācijas avots: CSP

Ādažu novada teritorijā 70% iedzīvotāju ir latvieši, tomēr pārstāvēts ir arī plašs citu tautību loks: krievi (19,3%), baltkrievi (2,4%), ukraiņi (2,3%) un citas tautības (poļi, lietuvieši, vācieši, igauņi, armēņi, ebreji, tatāri, agulieši, lībieši u.c.), tādējādi radot izaicinājumu pilnīgai novada iedzīvotāju iesaistīšanai pilnvērtīgā sabiedriskajā dzīvē.

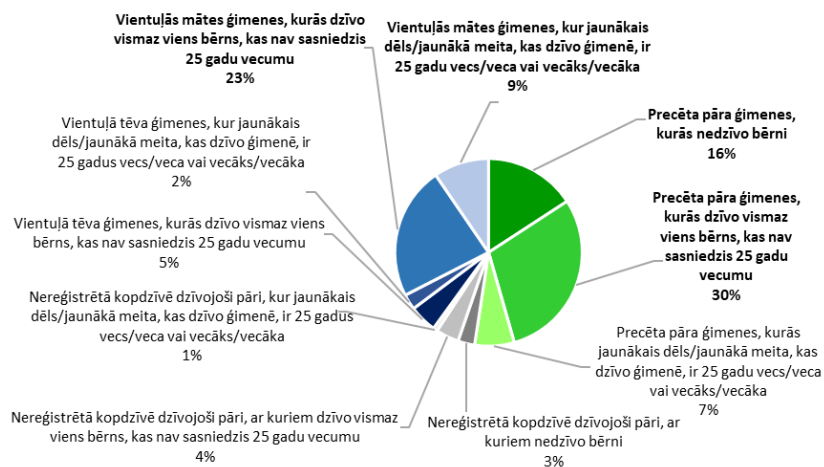


Attēls 14 Iedzīvotāju skaits pēc tautības Ādažu novadā 2020.gada sākumā

Informācijas avots: CSP

4.4 Bērnu un ģimenes politika

Vērtējot Ādažu novadā dzīvojošos iedzīvotājus pēc ģimenes stāvokļa, redzams, ka vairāk kā pusi ģimeņu veido precēti pāri, 8% pāri dzīvo neregistrētā kopdzīvē, savukārt 40% ir ģimenes, kurās dzīvo vientuļi tēvi vai mātes. 30% ģimeņu ir precēta pāra ģimenes, kurās dzīvo vismaz viens bērns, kas nav sasniedzis 25 gadu vecumu, 23% ģimeņu veido vientuļās mātes ģimenes, kurās dzīvo vismaz viens bērns, kas nav sasniedzis 25 gadu vecumu un 16% ir precēta pāra ģimenes, kurās nedzīvo bērni.



Attēls 15 Ģimenes Ādažu novadā 2020. gada sākumā

Informācijas avots: CSP

Ādažu novads ir ģimenēm draudzīga pašvaldība ar daļēji sakārtotu izglītības, sporta, kultūras, mākslas, mūzikas, jauno un mūsdienīgo tehnoloģiju, rekreācijas infrastruktūru – Gaujas un jūras tuvumu, ezeru daudzveidību, Vējupi, mežu teritorijām, “Dzīvo sapņu dārzs”, u.c.

Pašvaldība nodrošina ēdināšanu trūcīgo, daudz bērnu un maznodrošināto daudz bērnu ģimeņu bērniem PII. Visiem Carnikavas pamatskolas pirmklasniekiem 1.septembrī tiek dāvināta skolas soma un skolas veste. Ādažu sākumskolā un Carnikavas pamatskolā bērniem pieejama bezmaksas pagarinātā dienas grupa. Pašvaldībā bērni un jaunieši var pieteikties interešu izglītības pulciņiem, ik gadu vasarās tiek organizētas domes līdzfinansētas radošās darbnīcas bērniem un jauniešiem. Pašvaldībā darbojas 2 bibliotēkas. Carnikavas pagasta teritorijā deklarētie skolēni nodrošināti ar bezmaksas vilciena kartēm pagasta teritorijas robežās, kā arī skolēnu autobuss bērnus pagasta teritorijā ved uz un no skolas. Ādažu pagastā deklarētās ģimenes saņem pabalstu bērna piedzimšanas gadījumā, var saņemt atvieglojumus līdzfinansējumam kārtējā mācību gadā par profesionālās ievirzes izglītības iegūvi Ādažu Mākslas un mūzikas skolā un Ādažu Bērnu un jaunatnes sporta skolā. No 17.09.2020. daudz bērnu ģimenes Ādažu pagastā saņem pabalstu 50 EUR apmērā vienu reizi kalendāra gadā katram bērnam, nevērtējot ģimenes ienākumus un mantisko stāvokli.

Ģimeņu brīvā laika un sportiskajām aktivitātēm Ādažu novadā ir plašs piedāvājums – dažādas atpūtas vietas (3.pielikums), bērnu rotaļu laukumi (2.pielikums). Dažādas kultūras, izklaides un aktīvās atpūtas un sporta iespējas visai ģimenei tiek piedāvātās arī ĀKC, Carnikavas tautas namā “Ozolaine”, CNC, pie ūdeņiem, kā arī unikālajā dabas parkā “Piejūra”.

Lai veicinātu iedzīvotāju iesaisti ģimenēm svarīgās infrastruktūras attīstīšanā, Ādažu pagasta pašvaldība ik gadu organizē projektu konkursu “Sabiedrība ar dvēseli”, piešķirot pašvaldības finansējumu iedzīvotāju iniciatīvām teritorijas labiekārtošanai, izglītojošu, kultūras, sporta un sociālo pasākumu attīstībai, kā arī ēku remontiem.

4.5 Jaunatnes politika

Ādažu pagastā ir izstrādāts darba ar jaunatni plānošanas dokuments “Ādažu novada jaunatnes politikas rīcības virzieni un sagaidāmie rezultāti 2017.-2022.gadam”.

No 2018.gada tiek organizēts jauniešu iniciatīvu projektu konkurss. Domes finansiālais atbalsts projektu īstenošanai – 500 EUR. Gadā tiek atbalstīti 3 projekti.

No 2019.gada sadarbībā ar NVA tiek īstenots skolēnu nodarbinātības projekts, vasaras mēnešos jauniešiem piedāvājot darbu pašvaldības iestādēs (2019.gadā izveidota 21 darba vieta, 2020.gadā – 15 darba vietas).

Katru gadu jaunieši iesaistās brīvprātīgajā darbā, nodrošinot tehnisko un informatīvo atbalstu liela mēroga pasākumos, kas notiek Ādažu novadā. 2020.gadā 30 jaunieši iesaistījās projekta SKOLA 2030 noslēguma konferences brīvprātīgo darbā.

5 Izglītības sistēma

5.1 Izglītības infrastruktūra

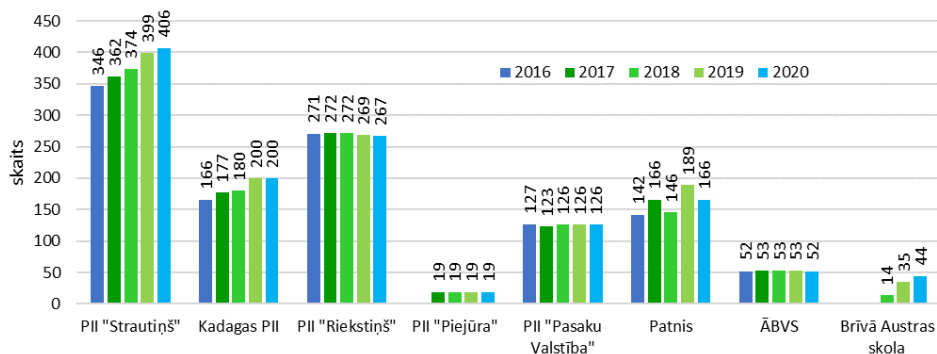
Ādažu novadā pirmsskolas izglītība tiek sniegta 9 pirmsskolas izglītības iestādēs. Vairāk informācijas par izglītības iestādēm skatīt 4.pielikumā.

Tabula 2 Pirmsskolas izglītības iestādes Ādažu novadā

Iestādes nosaukums	ĀPII "Strautiņš"	KPII	CPII "Riekstiņš"	CPII "Piejūra"	PPII "Pasaku Valstība"	PPII "Patnis"	ĀBVS	"Brīvā Austras skola"	Ādažu vidusskola (ĀVS)
Adrese	Pirmā iela 26A, Ādaži	"Mežavēji", Kadaga	Nākotnes iela 2, Carnikava	"Skola", Siguļi	Gaujas iela 2B, Gaujas iela 4, Ādaži	Ūbeļu iela 13 un Ūbeļu iela 15, Ādaži	Skolas iela 21, Ādaži	Parka iela 4, Ādaži	Gaujas iela 30, Ādaži
Dibināšanas gads	1983.	2009.	1980.	2017.	2007.	2008.	1993.	2018.	1986.
Bērnu skaits 2020./2021. m.g.	406	200	267	19	126	166	52	44	54
Iestādes piedāvātie pakalpojumi									
Vispārējā pirmsskolas izglītības programma	✓	✓	✓	✓	✓	✓	✓	✓	✓
Mazākumtautību vispārējās pirmsskolas izglītības programma	✓								
Speciālās pirmsskolas izglītības programmas			✓						
Interesu izglītība	✓	✓	✓		✓	✓	✓	✓	
Baseins	✓	✓	✓						

Informācijas avots: Ādažu pašvaldība

Dati par bērnu skaita izmaiņām Ādažu novada PII laika posmā 2016.-2020.gadam sniegtas 16.attēlā.



Attēls 16 Bērnu skaits Ādažu novada pirmsskolas izglītības iestādēs 2016.-2020.gadam

Informācijas avots: Ādažu pašvaldība

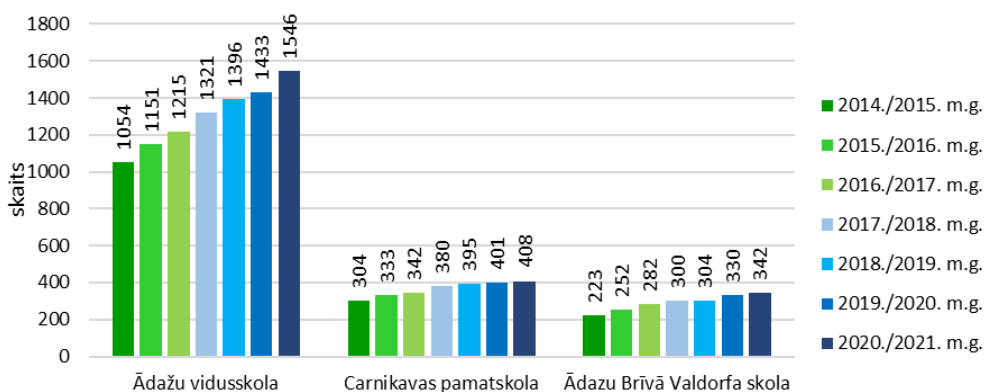
Vispārējo izglītību Ādažu novadā var iegūt 3 iestādēs.

Tabula 3 Vispārējās izglītības iestādes Ādažu novadā

Iestādes nosaukums	Ādažu vidusskola (ĀVS)	Carnikavas pamatskola (CPS)	Ādažu Brīvā Valdorfa skola (ĀBVS)
Adrese	Gaujas iela 30, Ādaži	Garā iela 20, Carnikava	Skolas iela 21, Ādaži
Dibināšanas gads	1986.	1974	1993.
Bērnu skaits 2020./2021. m.g.	1726	408	399
1.-9.klasei	1546	408	342
10.-12.klasei	180	-	57

Informācijas avots: Ādažu pašvaldība

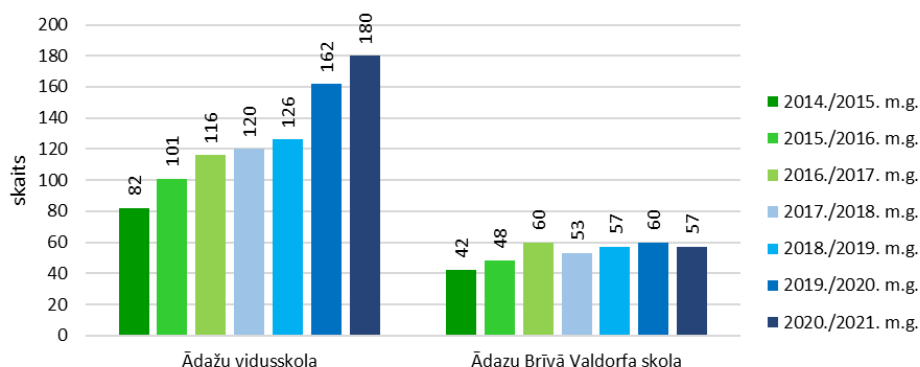
Dati par bērnu skaita izmaiņām no 1. līdz 9.klasei Ādažu novada izglītības iestādē laika posmā 2014.-2020.gadam sniegti 17.attēlā.



Attēls 17 Bērnu skaits izglītības iestādēs Ādažu novadā no 1. līdz 9.klasei kopā 2014.-2020.gadam

Informācijas avots: Izglītības iestādes

Dati par bērnu skaita izmaiņām izglītības iestādēs, kas Ādažu novadā nodrošina vidējo izglītību sniegti 18.attēlā.



Attēls 18 Bērnu skaits izglītības iestādēs Ādažu novadā no 10. līdz 12.klasei kopā 2014.-2020.gadam

Informācijas avots: Izglītības iestādes

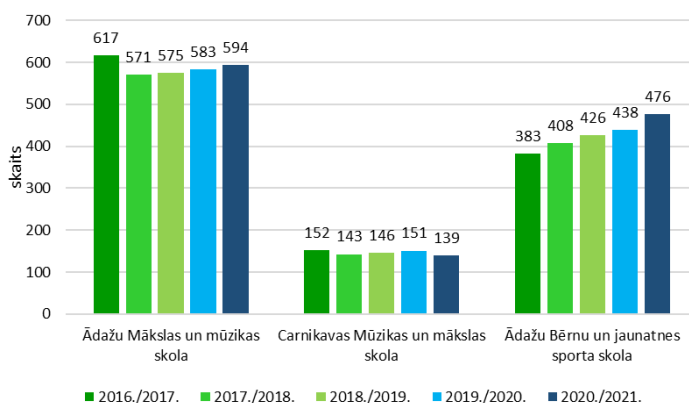
Ādažu novada bērniem pēc mācībām vispārējās izglītības iestādēs ir iespēja apmeklēt kādu (vai divas) no 3 profesionālās ievirzes izglītības iestādēm.

Tabula 4 Profesionālās ievirzes izglītības iestādes Ādažu novadā

Iestādes nosaukums	Ādažu Mākslas un mūzikas skola	Ādažu Bērnu un jaunatnes sporta skola	Carnikavas Mūzikas un mākslas skola
Adrese	Gaujas iela 33A, Ādaži	Gaujas iela 30, Ādaži	Jūras iela 4, Carnikava
Dibināšanas gads	2000.	2014.	1968.
Bērnu skaits 2020./2021. m.g.	594	476	139
Mūzikā	249	-	76
Mākslā	300	-	63
Dejā	45	-	-
Sportā	-	476	-

Informācijas avots: Ādažu pašvaldība

Dati par bērnu skaita izmaiņām Ādažu novada profesionālās ievirzes izglītības iestādēs sniegtai 19.attēlā.



Attēls 19 Bērnu skaits Ādažu novadā esošās profesionālās ievirzes izglītības iestādēs 2016.-2020.gadam

Informācijas avots: Izglītības iestādes

Mūžizglītība

Ādažu novadā pieaugušajiem tiek sniegta iespēja iegūt mūžizglītību. Sadarbībā ar Valsts izglītības attīstības aģentūru, tiek īstenots ES fondu projekts “Nodarbināto personu profesionālās kompetences pilnveide”, popularizējot mūžizglītības programmu piedāvājumu, nodrošinot sadarbības iespējas. Informācija par mūžizglītības piedāvājumu tiek ievietota pašvaldības tīmekļa vietnē.

Sadarbībā ar mācību centru “Buts” tiek organizēti bērnu uzraudzības pakalpojumu sniedzēju kursi (apmācītas 5 grupas pa 12 cilvēkiem katrā grupā), dalībnieki – Ādažu un kaimiņu novadu iedzīvotāji, kas vēlas saņemt aukles sertifikātu.

Sadarbībā ar Izglītības attīstības centru noorganizēti 2 profesionālās kompetences kursi pašvaldību darbiniekiem un skolotājiem (piedalījās 75 dalībnieki).

Tiek īstenots darbs ar mazākumtautībām – bezmaksas latviešu valodas kursu cittautiešiem organizēšana. Īstenoti valodu kursi Erasmus+ projekta ietvaros (2019.gadā – angļu un spāņu valodas apmācība).

Sadarbībā ar Kultūras centru tiek atbalstītas biedrību un citu dibinājumu iniciatīvas izglītot jaunus vecākus u.c.

5.2 Izglītības politika

Ādažu novadā tiek nodrošināta kvalitatīva un pieejama pirmsskolas un vispārējā izglītība. Pirmsskolas izglītība tiek sniegta 9 PII (5 pašvaldības, 4 – privātās), ir Carnikavas pamatskola un divas vidusskolas (ĀVS un ĀBVS). Profesionālās ievirzes izglītība pieejama 3 iestādēs: ĀMMS, CMMS un ĀBJSS.



Pirmsskolas izglītības iestādes:

- 1 Ādažu pirmsskolas izglītības iestāde "Strautiņš»
- 2 Kadagas pirmsskolas izglītības iestāde
- 3 Privātā vidusskola "Ādažu Brīvā Valdorfa skola"
- 4 Privātā pirmsskolas izglītības iestāde "PASAKU VALSTĪBA»
- 5 Privātā pirmsskolas izglītības iestāde "Patnis»
- 6 Privātā pamatskola "Brīvā Austras skola"
- 7 Ādažu vidusskola
- 8 Carnikavas pirmsskolas izglītības iestāde "Riekstiņš»
- 9 Carnikavas pirmsskolas izglītības iestāde "Piejūra»

Vispārējās izglītības iestādes:

- 10 Ādažu vidusskola
- 11 Ādažu sākumskola
- 12 Privātā vidusskola "Ādažu Brīvā Valdorfa skola"
- 13 Carnikavas pamatskola

Interesešu izglītības iestādes:

- 14 Ādažu Mākslas un mūzikas skola
- 15 Ādažu Bērnu un jaunatnes sporta skola
- 16 Carnikavas Mūzikas un mākslas skola

Attēls 20 Izglītības iestādes Ādažu novadā

Informācijas avots: Ādažu pašvaldība

Izglītības infrastruktūras uzlabošanai iepriekšējos gados tika izbūvēta jauna sākumskolas ēka 800 bērniem, tiek renovēta Carnikavas pamatskola, tiek renovēts Ādažu vidusskolas ēkas C korpus, kā arī meklēti risinājumi pirmsskolas izglītības pakalpojumu pieejamības sekmēšanai (t.sk., 2021.gadā tika atvērtas 3 jaunas grupiņas 2016., 2017. un 2018.gadā dzimušajiem bērniem ĀVS telpās). Nodrošināts bezmaksas vai daļēji kompensēts transports uz vispārējās izglītības iestādēm, ēdināšana sākumskolas izglītojamajiem un daudz bērnu ģimenes bērniem

pirmskolās, u.c. atbalsta pasākumi ģimenēm. Bērniem un jauniešiem pieejams plašs profesionālās ievirzes / interešu / neformālās izglītības pakalpojumu klāsts. Izglītības jomas attīstībai Ādažu novadā ir izstrādāti šādi **plānošanas dokumenti**:

- Izglītības stratēģija (2016.-2022.);
- Ādažu novada jaunatnes politikas rīcības virzieni un sagaidāmie rezultāti (2017.-2022.).

Ir uzsākta bijušās Carnikavas internātpamatskolas ēkas pārbūve par bērnudārzu. Risinot pieaugošās vajadzības izglītības jomā, uzsākts Carnikavas izglītības iestāžu pārbūves process. Šajā projektā jaunu veidolu iegūs CPS (iecerēts veidot arī vidusskolu), CMMS, sporta kompleksa būves, un kompleksā organiski iekļausies arī Carnikavas bibliotēka.

6 Iedzīvotāju labklājība

6.1 Sociālā palīdzība un sociālie pakalpojumi

6.1.1 Sociālās palīdzības un sociālo pakalpojumu nodrošinājums

Informācija par klientiem, kas ir Sociālā dienesta uzskaitē uz 01.01.2020., apkopota 5.tabulā.

Tabula 5 Klientu skaits Ādažu novada Sociālajā dienestā

Sociālā dienesta klienti	Ādažu pagastā	Carnikavas pagastā	Kopā
Trūcīgie iedzīvotāji	60	54	114
Maznodrošinātie iedzīvotāji	86	200	286
I grupas invalīdi	52	23	75
II grupas invalīdi	123	80	203
Bērni ar invaliditāti	40	12	52
Bērni – bāreņi	13	11	24
Politiski represētās personas	46	43	89
Černobiļas avārijas sekū likvidēšanas dalībnieki	13	2	15
Vientuļie pensionāri	52	20	72

Informācijas avots: Ādažu pašvaldība

Ādažu pagasta teritorijā tiek sniegti šādi sociālās palīdzības pabalsti personām, kuras ir deklarējušas pamata dzīvesvietu Ādažu pagasta administratīvajā teritorijā un atzītas par trūcīgām vai maznodrošinātām: pabalsts garantētā minimālā ienākumu līmeņa nodrošināšanai; dzīvokļa pabalsts; pabalsts krīzes situācijā; pabalsts veselības aprūpei; pabalsts skolas piederumu un apģērba iegādei; pabalsts ēdināšanai. Tiek nodrošināts psihologa, aprūpes mājās, ģimenes asistenta, dienas aprūpes centra pakalpojums un rehabilitācijas pakalpojumu apmaksai bērniem ar invaliditāti un funkcionāliem traucējumiem.

Ādažu pagasta teritorijā ir noteikti šādi materiālie pabalsti: bērna piedzimšanai; apbedīšanai; tuberkulozes slimniekiem ēdināšanai; aprūpes un kopšanas nodrošināšanai; politiski represētajām personām; bērniem ar invaliditāti un celiakiju; transporta pakalpojumiem; aizgādņiem; nieru mazspējas slimniekiem; svētku pabalsts 75, 80, 85, 90, 95, 100 gadu jubilejā; Ziemassvētku pabalsts dažādām mērķa grupām un braukšanas maksas atvieglojumi senioriem no 70 gadu vecuma.

Carnikavas pagasta teritorijā tiek sniegti šādi sociālās palīdzības pabalsti personām, kuras ir deklarējušas pamata dzīvesvietu Carnikavas pagasta administratīvajā teritorijā un atzītas par trūcīgām vai maznodrošinātām: pabalsts garantētā minimālā ienākumu līmeņa nodrošināšanai; pabalsts krīzes situācijā; īpašā kārtība pabalsta piešķiršanai ārkārtējā situācijā bērnu ēdināšanai; pabalsts veselības pakalpojumu apmaksai; veselības apdrošināšana; pabalsts bērnu izglītībai; dzīvokļa pabalsts.

Materiālās palīdzības pabalsti Carnikavas pagasta teritorijā ir: atbalsts transporta izdevumiem bērniem ar invaliditāti; atbalsts 75, 80, 85, 90, 95, 100 un vairāk gadu jubilejā; atbalsts sakarā ar bērna piedzimšanu; apbedīšanas pabalsts; atbalsts tuberkulozes slimniekiem; atbalsts politiski represētajām personām; atbalsts ģimenei, kurā ir bērns ar invaliditāti vai funkcionāliem traucējumiem; atbalsts daudz bērnu ģimenei bērna ēdināšanas izdevumu segšanai; izglītojamo transporta nodrošinājums un braukšanas maksas atvieglojumi.

Pilngadību sasniegušajiem bāreņiem un bez vecāku gādības palikušajiem bērniem, aizbildņiem un audžuģimenēm Carnikavas pagasta teritorijā tiek sniegti šādi pabalsti: pabalsts bērna uzturam audžuģimenei; pabalsts bērna apģērba un mīkstā inventāra iegādei; pabalsts izglītības iestāžu izdevumu apmaksai; pabalsts sadzīves priekšmetu un mīkstā inventāra iegādei; pabalsts patstāvīgas dzīves uzsākšanai.

6.1.2 Sociālo pakalpojumu iestādes

Sociālos pakalpojumus Ādažu pagasta iedzīvotājiem nodrošina Sociālais dienests un Atbalsta centrs, kurā tiek sniegti dažādi sociālie pakalpojumi – organizētas brīvā laika pavadīšanas iespējas un izglītošanās iespējas (centru apmeklē līdz 20 cilvēkiem katru dienu), ļoti pieprasīti ir bezmaksas pakalpojumi (iespēja nomazgāties dušā un izmazgāt veļu veļas mašīnā) un dažādas atbalsta grupas. Sociālā dienesta nodrošinātie pabalsti Ādažos ir pietiekami, bet sociālie pakalpojumi novadā nav attīstīti un tiek pirkti kā ārpalpojums no citām pašvaldībām. Sociālie pakalpojumi attīstās lēnāk finanšu trūkuma dēļ. Pakalpojumu attīstība jāplāno personām ar īpašām vajadzībām un pensionāriem, ekonomiski aktīvām ģimenēm un daudz bērnu ģimenēm, kuru skaits ar katru gadu palielinās. Deinstitutionalizācijas projekta ietvaros ir paredzēts nodrošināt dienas aprūpes centra pakalpojumus 38 personām ar garīga rakstura traucējumiem un rehabilitācijas pakalpojumus 34 bērniem ar funkcionāliem traucējumiem. Nepieciešams turpināt pilnveidot vides un infrastruktūras pieejamību cilvēkiem ar funkcionāliem traucējumiem sabiedriskās vietās un personu dzīvesvietās. Biedrība “Ādažu bērniem un jauniešiem” Ādažos piedāvā dienas centru bērniem ar funkcionāliem traucējumiem.

Sociālos pakalpojumus Carnikavas pagasta iedzīvotājiem nodrošina Sociālais dienests un brīvā laika pavadīšanas centrs “Kadiķis”. Sociālais dienests sniedz sociālo palīdzību un sociālos pakalpojumus novada iedzīvotājiem, veicina personu pašpalīdzību un integrāciju sabiedrībā. Brīvā laika pavadīšanas centra “Kadiķis” nodrošina dažādas brīvā laika pavadīšanas iespējas novada iedzīvotājiem un rehabilitācijas pakalpojumus bērniem ar īpašām vajadzībām un viņu likumiskajiem pārstāvjiem.

Sociālais dienests Carnikavas pagasta teritorijā nodrošina sociālos pakalpojumus: 10 psihologa konsultācijas (atsevišķos gadījumos – 20) personām, kuras savu dzīvesvietu ir deklarējušas Carnikavas pagasta administratīvajā teritorijā; “Aprūpe mājās” pakalpojumu personām, kurām ir piešķirts trūcīgas vai maznodrošinātas personas statuss (nodrošina Latvijas Samariešu apvienība); sociālos pakalpojumus – brīvā laika pavadīšanas centrā “Kadiķis”. Carnikavas pagastā vāji attīstīti alternatīvās sociālās aprūpes pakalpojumi, ilglaicīgos sociālās aprūpes pakalpojumus var saņemt tikai citās administratīvajās teritorijās. Nepieciešams paplašināt alternatīvās aprūpes pakalpojumu klāstu – veidot krīzes centru, aprūpes dzīvokļus, “jauniešu mājas”, kā arī veidot ilglaicīgās sociālās aprūpes centru novada iedzīvotājiem. Carnikavas pagastā 2022.gadā plānota grupu dzīvokļu izbūve 16 vietām (notiek projektēšana) un pansionāta projektēšana moduļu ēkā, kas vienlaicīgi nodrošinātu jaunas un modernas telpas ģimenes ārstiem un sociālajam dienestam.

6.1.3 Sociālā politika

Sociālās jomas attīstībai Ādažu novadā ir izstrādāti šādi **plānošanas dokumenti**:

- Ādažu novada Sociālā dienesta attīstības stratēģija (2016.-2022.);
- Ādažu novada Dienas aprūpes centra personām ar garīga rakstura traucējumiem koncepcija.

Lai izveidotu un attīstītu sabiedrībā balstītu sociālo pakalpojumu infrastruktūru Ādažu novadā, būvējot dienas aprūpes centru pilngadīgām personām ar garīga rakstura traucējumiem un

sociālās rehabilitācijas pakalpojumu centru bērniem ar funkcionāliem traucējumiem, tiek īstenots projekts “Pakalpojumu infrastruktūras attīstība deinstitucionalizācijas plānu īstenošanai Ādažu novadā”.

6.2 Veselība un sports

6.2.1 Veselības infrastruktūra

Veselības aprūpes pakalpojumus Ādažu novadā nodrošina četras iestādes: PSIA “Ādažu Slimnīca”, SIA “Ādažu privātslimnīca”, privātais medicīnas centrs “Liepa”, “1.min. klīnika”, kā arī trīs ģimenes ārstu prakses.

PSIA “Ādažu Slimnīca” sniedz sekundāro ambulatoro un dienas stacionāra medicīnisko palīdzību. Ar katru gadu pieaug veselības aprūpes pakalpojumus saņēmēju skaits (6.tabula).

Tabula 6 PSIA “Ādažu slimnīca” pacientu struktūra

Rādītājs	2015	2016	2017	2018	2019
Pacientu skaits poliklīnikā	25 477	28 021	31 941	29 818	23 389
Pacientu skaits dienas stacionārā	1 178	986	1 032	1 279	1 716
Operāciju skaits dienas stacionārā	800	815	831	872	795
Pacientu skaits pie ģimenes ārstiem	12 632	13 399	9 618	n/d	n/d
Mājas aprūpe	1 091	1 139	1 424	1 429	1 344
Kvota mājas aprūpei	16 168	19 030	24 493	27 146	30 167

Informācijas avots: PSIA “Ādažu slimnīca”

PSIA “Ādažu slimnīca” (turpmāk – Slimnīca) apkalpo ne tikai Ādažu novada, bet daļēji arī Garkalnes pagasta iedzīvotājus. Slimnīcā darbojas rentgena, ultrasonogrāfijas, ehokardiogrāfijas, datortomogrāfijas un fibrogastroskopijas palīgkabineti, duplex skenēšana asinsvadiem. Slimnīcā darbojas ķirurgi, ginekologi, kardiologi, endokrinologi, acu ārsti, otolaringologi, alergologi, dermatologi un neirologi, u.c. speciālisti. Slimnīca sniedz valsts NVD apmaksātus pakalpojumus un citus maksas pakalpojumus. Ambulatorā daļa sniedz ārstu-speciālistu konsultācijas un veic diagnostikas izmeklējumus. Dienas stacionārā veic plānveida ķirurģijas operācijas un sniedz citus līdzīgus pakalpojumus. Slimnīca nodrošina arī aprūpes pakalpojumu sniegšanu pacientiem mājās. Slimnīcā ir pielāgota vide personām ar funkcionāliem traucējumiem. Daļa no Slimnīcas telpām tiek iznomātas ar veselības aprūpi saistītiem uzņēmumiem – 5 ģimenes ārstu praksēm, divām zobārstniecības praksēm, neatliekamās palīdzības dienestam un ārstiem speciālistiem. Slimnīcā ir fizioterapijas centrs, kur tiek sniegti fizioterapijas pakalpojumi pieaugušajiem un bērniem. Slimnīcas vide ir pielāgota personām ar funkcionāliem traucējumiem.

SIA “Ādažu privātslimnīca” (turpmāk – ĀPS) sniedz sekundāro ambulatoro un dienas stacionāra medicīnisko palīdzību. Katru gadu veselības aprūpes pakalpojumus saņem vidēji 1300 pacientu. ĀPS apkalpo pacientus no visas Latvijas. ĀPS veic karpālā kanāla, Dipitrēna kontraktūras un citas rokas ķirurģijas operācijas, veic traumatoloģijas, ortopēdijas pacientu konsultēšanu un ārstēšanu, veic bērnu otolaringoloģijas operācijas NVD ietvaros. ĀPS veic plastiskās ķirurģijas operācijas (sejas, krūšu, ķermeņa operācijas, tauku atsūkšanas operācijas, kosmētiskās korekcijas un injekcijas u.tml.). ĀPS ir pielāgota vide personām ar funkcionāliem traucējumiem.

Veselības aprūpes pakalpojumus Carnikavā nodrošina 3 ģimenes ārsti, kas sniedz NVD apmaksātus pakalpojumu (telpas nav pielāgotas personām ar funkcionāliem traucējumiem), kā arī **medicīnas centrs “LIEPA”** – daudzfunkcionāla veselības aprūpes iestāde, kura nesniedz

NVD apmaksātus pakalpojumus, izņemot zobārstniecības jomā. Medicīnas centrs “LIEPA” sniedz primāro un sekundāro ambulatoro veselības aprūpi, sniedzot ārstu konsultācijas 17 specialitātēs: ģimenes medicīnā, pediatrijā, zobārstniecībā, neiroloģijā, kardioloģijā, dermatoloģijā, traumatoloģijā, neiroķirurģijā, ginekoloģijā, flebologijā, fizikālās medicīnas specialitātē, dietoloģijā, fizioterapijā, abdominālajā ķirurģijā u.c. Medicīnas centrā “LIEPA” iespējams veikt diagnostiskos izmeklējumus – elektrokardiogrāfiju (EKG), ehokardiogrāfiju, Holtera monitorēšanu, ultrasonogrāfiju vēdera dobuma orgāniem, vairogdziedzerim, limfmezgliem, duplekssonogrāfiju galvas, kakla asinsvadiem un kāju vēnām, ginekoloģisko ultrasonogrāfiju, dermatoskopiju, ir pieejamas fizioterapijas grupu nodarbības pieaugušajiem un bērniem, iedzīvotāju imunizācija pret dažādām infekciju slimībām. Medicīnas centrā “LIEPA” ir pielāgota vide personām ar funkcionāliem traucējumiem.

“1.min. klīnika” ir moderna un ērta klīnika Ādažos, kura piedāvā saviem klientiem augsta līmeņa veselības un medicīnisko pakalpojumu klāstu, plašu ārstu izvēli un medicīniskās manipulācijas. Tā ir pirmā medicīnas iestāde Latvijā, kurā mediķis pielāgojas pacienta iespējām un vajadzībām, sniedzot tūlītēju ambulatoro aprūpi, tiklīdz šāda vajadzība klientam kļūst aktuāla.

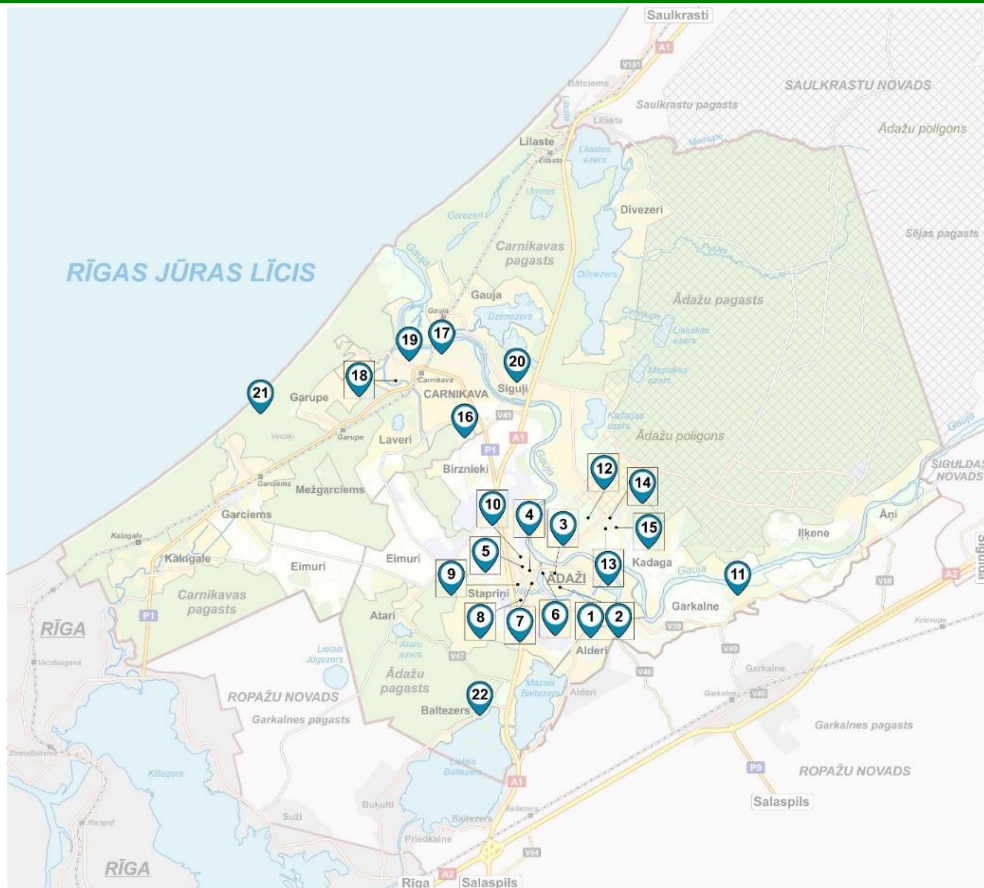
Laboratoriskos izmeklējumus iespējams veikt divās E. Gulbja laboratorijās – Ādažos un Carnikavā. Ādažu novadā darbojas sešas **aptiekas** (Ādažu ciemā – 3, Carnikavas ciemā – 2, Kagadas ciemā – 1, Baltezera ciemā – 1).

6.2.2 Sporta infrastruktūra

Ādažu novada iedzīvotāji ir sportiski aktīvi cilvēki. Lielā mērā to sekmē novadā pieejamā sporta infrastruktūra.

Ādažu novada esošie sporta infrastruktūras objekti (skat. 5.pielikumu) pārsvarā izvietoti blakus izglītības iestādēm (ĀVS, CPS, ĀBVS, “Pasaku Valstība”, ĀPII “Strautiņš”, KPII, CPII “Piejūra”), citās Ādažu un Carnikavas ciemu teritorijās (Ādažu sporta komplekss, Carnikavas atklāta tipa sporta komplekss, Tenisa centrs “Ādaži”, Ādažu velo pumpu trase, Vējupes pludmale), citos blīvāk apdzīvotos ciemos (BMX trase Kadagā, Āra sporta laukumi Kadagā, “Ūdensrožu parks”, “Garkalnes olimpiskais centrs”), kā arī Piejūras dabas parkā un sporta un aktīvās atpūtas centrā “Zibeņi”.

Ādažu novadā esošo **sporta infrastruktūras objektu atrašanās vietas** attēlotas kartē (skat. 21.attēlu).



Sporta infrastruktūras objekti:

- | | | | |
|----|--|----|--|
| 1 | Ādažu vidusskolas stadions | 12 | Ūdenrožu parks ar Ādažu meža taku |
| 2 | Ādažu sporta centrs | 13 | Kadagas pirmsskolas izglītības iestādes sporta zāle un baseins |
| 3 | Tenisa centrs "Ādaži" | 14 | Āra sporta laukumi Kadagā |
| 4 | Ādažu sākumskolas sporta zāle un āra multifunkcionālais sporta laukums | 15 | BMX trase Kadagā |
| 5 | Ādažu velo pumpu trase | 16 | Sporta un aktīvās atpūtas centrs "Zībeņi" |
| 6 | Vējupes pludmale ar velojbola laukumiem un SUP nomu | 17 | Carnikavas sporta laukums |
| 7 | Ādažu Brīvā Valdorfa skolas sporta zāle un āra multifunkcionālais sporta laukums | 18 | Carnikavas atklāta tipa sporta komplekss |
| 8 | Ādažu PII "Strautiņš" sporta zāle un baseins | 19 | Carnikavas pamatskolas sporta zāle |
| 9 | Privātās PII "PASAKU VALSTĪBA" sporta zāle | 20 | Pirmskolas izglītības iestādes "Piejūra" sporta zāle |
| 10 | Ādažu sporta komplekss | 21 | Piejūras dabas parka velo un skriešanas trases |
| 11 | Garkalnes olimpiskais centrs | 22 | Baltezera sporta laukums |

Attēls 21 Ādažu novadā esošie sporta objekti

Informācijas avots: Ādažu pašvaldība

6.2.3 Sports

Ādažu novadā darbojas ĀBJSS, kas nodrošina nodarbības šādos sporta veidos: peldēšana, džudo, orientēšanās, volejbols, basketbols, florbols, vieglatlētika, Grieķu – romiešu cīņa.

Citas sporta iespējas un sporta klubi Ādažu novadā:

- velo – "Ādaži Velo" (Ādažos), riteņbraukšana (Carnikavā);
- BMX – "BMX Ādaži" (Ādažos), "BMX Carnikava" (Carnikavā);
- fitness – "FitSpot Gym" (Ādažos), "VendijaFitness GYM" (Ādažos);

- futbols – futbola klubs “Ādaži” (Ādažos), “Futbola klubs Rakari” (Ādažos), futbols jauniešiem (Carnikavā);
- fitness, treniņi ārpus telpām – “KSMR Fitness” (Ādažos, Carnikavā);
- mākslas vingrošana – “Grand Jete” (Ādažos);
- MX – “MX Ādaži” (Ādažos);
- nūjošana (Ādažos, Carnikavā);
- skrituļošana un slēpošana – sporta klubs “Virsošne” (Ādažos);
- sporta punkts (Krossmintons) (Ādažos);
- tenisa centrs “Ādaži” (Ādažos);
- orientēšanās – “Orientēšanās klubs “Kāpa”” (Carnikavā);
- basketbols zēniem (Carnikavā);
- džudo (Carnikavā);
- vieglatlētika (Carnikavā);
- aerobika (Carnikavā);
- izjādes ar zirgiem, jāšanas apmācība – Z/S “EKVI” (Carnikavā), jātnieku klubs “Erceni”(Carnikavā);
- “Dog Sport Carnikava” (Carnikavā);
- florbola komanda “FBK SĀC” (Ādažos, Carnikavā);
- veikbords – “Promobius” (Ādažos), “High Wake (Carnikavā);
- vindsērfings un SUP (Ādažos, Carnikavā)

Ādažu novadā **būtu nepieciešams veicināt** arī citu sporta veidu attīstību, t.sk., bet ne tikai:

- peldēt apmācību – bērniem peldētapmācība tiek piedāvāta ĀPII, KPII un CPII “Riekstiņš” mazajos peldbaseinos, kas ir mazāk nekā būtu nepieciešams;
- sporta veidi uz ledus (hokejs, daiļslidošana, kerlings) – publiskas slidotavas pieejamas novadā tikai ziemas laikā, un tikai ja to atļauj dabas apstākļi, kopumā, ļoti īsu laika periodu. Tuvākā ledus halle – Latvijas Sporta akadēmijas (Mogo) halle Rīgā, ~ 20-25 km.
- Disku golfs u.c.

6.2.4 Sporta politika

Veselība ir cilvēka dzīves kvalitātes, ģimenes un sabiedrības labklājības pamats. Veselīga sabiedrība ir produktīvas un ražīgas ekonomikas un valsts attīstības pamats, tāpēc Ādažu novadā tiek domāts, kā sekmēt sporta infrastruktūras pieejamību dažādās novada teritorijās.

Veselības un sporta jomas attīstībai Ādažu novadā ir izstrādāti vairāki **plānošanas dokumenti**:

- Ādažu novada Veselības veicināšanas koncepcija;
- Ādažu novada Sporta attīstības stratēģija (2016.-2022.);
- Carnikavas novada Sporta un aktīvās atpūtas attīstības plāns (2019.-2025.);
- Ādažu novada jauniešu aktīvās atpūtas parka koncepcija.

6.3 Kultūras dzīve

6.3.1 Infrastruktūra

Ādažu novadā esošo kultūras, kultūrvēsturisko un apskates objektu atrašanās vietas attēlotas kartē (skat. 22.attēlu), savukārt to apraksts pievienots 7.pielikumā.



Esošie kultūras, kultūrvēsturiskie un apskates objekti:

- | | | |
|--|---|--|
| 1 Baltezers Sūkņu stacija | 14 Pieminēklis kritušajiem karavīriem "Vienotībā spēks" | 28 G. Falka kapa pieminēklis |
| 2 Baltezers baznīca | 15 Ādažu poligons | 29 Kolumbārijs |
| 3 Komunistiskā terora upuru piemiņas vieta "Baltais krusts" | 16 Carnikavas Novadpētniecības centrs | 30 Carnikavas kapu kapliča |
| 4 Pieminēklis "Ciešanu vārti" | 17 Tautas nams "Ozolaine" | 31 "Kaķu" mājas |
| 5 Pirmā pasaules kara vācu karavīru kapa vieta "Adash" | 18 Carnikavas muižas kapitēlis | 32 Otrā pasaules kara Padomju armijas karavīru brāļu kapi |
| 6 Pieminēklis dzejniecei Ārijai Elksnei | 19 Gājēju un velosipēdistu tilts pār Gauju | 33 Piemiņas vieta 1919. gada Landesvēra represijās bojāgājušajiem |
| 7 Divu Lāčplēša Kara ordeņa kavalieru kapa vieta Baltezers kapos | 20 Gājēju tilts pār Vecgauju | 34 Krasta aizsardzības sistēmas bunkuri |
| 8 M. Krēslīņa kapa pieminēklis | 21 Ojāra Vācieša piemiņas vieta | 35 Gaujas promenāde |
| 9 Bijušais postnieku ciems Alderos | 22 Piemiņas stēla trijiem Lāčplēša ordeņa kavalieriem | 36 Nēģi nāk |
| 10 Garkalnes baznīca | 23 Saules pulkstenis | 37 Baltgalvju Upurkalni – kulta vieta |
| 11 Gaujas – Baltezers kanāls | 24 Carnikavas dzelzceļa stacija | 38 Bijusī PSRS Brunoto spēku Pretgaisa aizsardzības vienības mācību bāzes atliekas |
| 12 Ādažu Kultūras centrs | 25 Kādreizējais Blusu krogs | 39 Pieminēklis 1941. gadā Holokaustā bojāgājušajiem |
| 13 Ādažu pagasta nams | 26 Skulptūra "Atceroties" | 40 Aizsardzības bunkuri |
| | 27 Carnikavas evaņģēliski luteriskā baznīcas vieta | |

Attēls 22 Ādažu novadā esošie kultūras, kultūrvēsturiskie un apskates objekti

Informācijas avots: Ādažu pašvaldība

6.3.2 Kultūras politika

Ādažu novadā tiek plānota un īstenota daudzveidīga un mūsdienīga kultūras dzīve. **Par kultūras jomu Ādažu novadā rūpējas** (skat. 6.pielikumu):

- Ādažu Kultūras centrs.
- Ādažu bibliotēka, lasītava.
- Tautas nams “Ozolaine”.
- Carnikavas bibliotēka, lasītava un austuve.
- Carnikavas Novadpētniecības centrs.

Kultūras pakalpojumi

Ādažu novadā jebkuram interesentam tiek piedāvāta iespēja piedalīties dažādās kultūras aktivitātēs. Katru gadu novadā norit vairāki simti pasākumu. Kultūras pakalpojumi tiek sniegti gan telpās, gan brīvdabā:

- nodrošināti tradicionālie pasākumi (Lieldienas, Līgo, Latvijas Valsts svētku gadadienas, gadskārtu ieražu norises u.c.);
- veidotas jaunas tradīcijas, inovatīvu pasākumu cikli, iesaistot gan latviešu, gan ārvalstu māksliniekus;
- organizēti novada svētki (“Gaujas svētki Ādažos”, “Carnikavas Zvejnieksvētki”, “Nēģu svētki”);
- piesaistīti producentu organizētie kultūras projekti bez finanšu riska (klasiskās un džeza mūzikas koncerti, kora un tautas mūzikas koncerti, populārās mūzikas koncerti, citas koncerttūres, teātru izrādes, mākslinieku izstādes, deju koncerti un konkursi, konferences, pasākumi bērniem utt.), t.sk., ar ārvalstu mākslinieku līdzdalību;
- organizēta mērķtiecīga un regulāra sadarbība ar novada uzņēmumiem un institūcijām;
- paplašināta tehnoloģiju izmantošana kultūras aktivitāšu veidošanā;
- nodrošināti Dziesmu svētku skates un gatavošanās pasākumi;
- organizētas lietišķās un vizuālās mākslas izstādes;
- organizēti kongresi, semināri, forumi, vēlēšanas, sapulces, prezentācijas, apmācības, info dienas u.c.

Amatiermākslas kolektīvi

Kultūras jomā darbojas 28 amatiermākslas kolektīvi, kas nodrošina iedzīvotāju brīva laika pavadīšanas iespējas bez maksas un likumā¹² noteikto Dziesmu un deju svētku nepārtrauktību:

- 3 jauktie kori (“Jumis” Ādažos, “Mundus” Ādažos, “Saknes” Ādažos);
- 1 kamerkors (“Vēja balss” Carnikavā);
- 1 bērnu deju kolektīvs (“Dālderītis” Carnikavā);
- 2 jauniešu deju kolektīvi (“Sprigulītis” Ādažos, “Abi divi” Carnikavā);
- 3 vidējās paaudzes deju kolektīvi (“Sprigulis” Ādažos, “Sānsolītis” Ādažos, “Arnika” Carnikavā);
- 5 senioru deju kolektīvi (“Sprigulis” Ādažos, “Dēka” Ādažos, “Varavīksne” Ādažos, “Tacis” Carnikavā, “Gaujmaliete” Carnikavā);
- 4 vokālie ansambļi (“Mēs tikāmies martā” Ādažos, “Vīru vokālais ansamblis” Ādažos, “Gaujmalas lakstīgalas” Ādažos, “Piloti” Carnikavā);
- 1 bērnu vokālais ansamblis (“Jūras Zaķi” Carnikavā);

¹² Dziesmu un deju svētku likums. Latvijas Vēstnesis, 99, 28.06.2005.

- 1 sieviešu koris ("Undīne" Carnikavā);
- 2 tradīciju kopas ("Ābols" Ādažos, "Cēlāji" Carnikavā);
- 2 amatierteātri ("Kontakts" Ādažos, "PLIT" Carnikavā);
- 1 teātra studija ("Nagla" Carnikavā);
- 1 tēlotājmākslas studija ("Triepiens" Carnikavā);
- 1 tautas lietišķās mākslas studija ("Auseklītis" Carnikavā).

Kultūrvēsturiskais mantojums

Ar mērķi saglabāt kultūrvēsturiskās vērtības, veicinot to iekļaušanu mūsdienīgā kultūrtelpā, 2014.gadā ĀKC tika izveidota **Ādažu Vēstures un mākslas galerija**. Kopš tā laika novadā esošie kultūrvēsturiskie objekti ir apzināti, veikts pētniecības darbs arhīvos un muzeju krājumos, liela daļa materiālu digitalizēti, iegūtie rezultāti regulāri tiek popularizēti – gan vadot ekskursijas, gan veidojot dažāda rakstura publikācijas (pašvaldības informatīvajā izdevumā; "Latvijas Avīze" u.c.), gan sadarbojoties ar masu medijiem dažādu televīzijas sižetu veidošanā u.c. Muzeja projekta vadītāja vada ekskursijas, nodrošina lekcijas, organizē atbilstošus pasākumus.

2019.gadā novada dome klajā laida **grāmatu** (papīra formātā) "**Ādaži – pagātnes dialogs ar tagadni**" – vispusīgu arhīva dokumentos balstītu faktu un attēlu materiālu par novada kultūrvēstures notikumiem pagātnē.

Apzinot "kultūrvēsturisko aspektu" Ādažu novadā, 2016.gadā radās ideja izveidot **Ādažu novada īpašo balvu** (bronzas statuete Upe Gauja, autore – mūsu novadniece tēlniece Ē.Upeniece), popularizējot izcilāko novadnieku devumu (šobrīd balvas pasniegšana kļuvusi par tradīciju – kopš 2015.gada par izciliem sasniegumiem to piešķirot "Goda ādažniekam").

No 2012.gada kultūrvēsturiskos objektus Carnikavas pagastā pēta 2012.gadā izveidotā **Carnikavas Novadpētniecības centra** speciālisti. Vairākums objektu ir digitalizēti pašvaldības vietnē, sadaļā "Tūrisms", kā arī zivis.carnikava.lv mājaslapas sadaļā "Tūrisms". Izpētes rezultāti regulāri tiek popularizēti – sociālajos tīklos, kā arī prezentēti, veidojot dažāda rakstura publikācijas pašvaldības informatīvajā izdevumā. CNC apskatāmas vēstures un kultūras mantojuma liecības par pagasta iedzīvotāju sadzīves un zvejas tradīcijām.

2018.gadā trešo reizi tika izdota Ulda Siliņa **grāmata "Mēs esam carnikavieši"**. Šoreiz, grāmatai jauns makets, vāka noformējums un iesējums – cietajos vākos ar šūtām iekšlapām.

Lielākie ikgadējie svētki Carnikavas pagastā ir **Carnikavas Zvejnieksvētki**, kas pulcina aptuveni 5000 līdz 8000 apmeklētāju, un **Carnikavas Nēģu svētki** ar plašu pasākumu un koncertu programmu, zaļumballi, kas pulcina ap 20 000 apmeklētāju. Viena no galvenajām Nēģu svētku norisēm ir Carnikavas nēģu zupas vārīšana, to pašvaldības darbinieki gatavo 400 litru lielā katlā uz uguns gandrīz visas dienas garumā.

Kopš 2011.gada Ādažu pagasta teritorijā tiek organizēti **Gaujas svētki Ādažos**, kas ir grandiozākie svētki pagasta teritorijā un piedāvā plašu izklaides programmu divu dienu garumā. Pasākumā kā viesmākslinieki piedalās gan vietējie, gan Latvijas, gan ārzemju mākslinieki.

Novadā atrodas dažādi nozīmīgi **kultūrvēstures arhitektūras, mākslas, sakrālā mantojuma un ainavu arhitektūras objekti** (skat. 7.pielikumu).

6.4 Sabiedriskā drošība un kārtība, civilā aizsardzība, ugunsdrošība un glābšana

Par sabiedrisko kārtību un drošību Ādažu novada teritorijā rūpējas Ādažu pašvaldības policija (turpmāk – ĀPP) un Carnikavas pašvaldības policija (turpmāk – CPP).

Ādažu pašvaldības policija sadarbojas ar Valsts policijas Rīgas reģiona pārvaldes Saulkrastu iecirkni (VP RRP Saulkrastu iecirknis). VP RRP Saulkrastu iecirknis apkalpo Saulkrastu, Carnikavas, Ādažu un Garkalnes pagastus. Ādažos atsevišķa Valsts policijas iecirkņa nav.

Ādažu novadā darbojas arī apsardzes uzņēmumi – SIA “Koblenz drošība”, SIA “Ādažu glābšanas dienests”, “GRIFS AG”, “Mustangs”, “Labrīt”, “VSV”, “G4S”.

ĀPP ir Ādažu novada domes izveidota bruņota militarizēta iestāde, kas aizsargā personu, sabiedrības un valsts intereses no apdraudējumiem, veic likumpārkāpumu profilaksi un sniedz palīdzību personām to likumīgās darbības apdraudējumu novēršanai. ĀPP ir videonovērošanas telpa, priekšnieka kabinets, divas telpas vecākajiem inspektoriem, viena telpa apmeklētāju pieņemšanai, viena telpa inspektoriem, divi operatīvie transportlīdzekļi, divas motorlaivas un viens kvadricikls. Saņemtās informācijas apjoma pieaugums attiecībā pret iepriekšējo periodu (2020.gadā pieaugums bija 38 %), liecina par iedzīvotāju uzticību pašvaldības policijai. Nepilngadīgo personu vidū tiek veikts darbs ar motorolleru vadītājiem, identificētas jaunas vietas, kur jaunieši smēķē, konstatēta bezdūmu tabakas izplatīšanas un aprites problēma jauniešu vidū. CPP rīcībā atrodas 6 transportlīdzekļu vienības (divi vieglie transportlīdzekļi – no kuriem viens ir paredzēts apvidus braukšanai, divi peldlīdzekļi un divi kvadricikli), dienesta telpas. Darbinieki aprīkoti ar dažāda veida speciālajiem un policijai pieejami nakts redzamības binokļi, krūšu videokameras un citas speciālās ierīces ikdienas darba pienākumu veikšanai.

Ādažu pagastā ir uzstādīta 41 video novērošanas kamera, no kurām 21 ir uzstādījusi NBS sadarbības ietvaros. Carnikavas pagasta teritorijā ir 45 videonovērošanas kameras, kas tuvākajā laikā tiks papildināts ar 36 videonovērošanas kamerām.

Arī CPP nodrošina un uzrauga sabiedrisko kārtību un drošību 24 stundas diennaktī. Specifisks CPP darba režīms ir vasaras periodā, t.i. no 1.aprīļa līdz 1.oktobrim, kad pagastā iedzīvotāju skaits palielinās vairākkārt, ņemot vērā vasarnīcu, jūras un ūdeņu pieejamību, kā arī ikdienā tiek uzraudzītas teritorijā esošās ūdenstilpnes, dabas parks “Piejūra”, izmantojot visus pieejamos tehniskos līdzekļus. Vasaras karstajās dienās, kā arī Zvejnieksvētku, Nēģu svētku laikā, tiek papildus organizētas papildu maiņas norīkojumi, lai varētu kvalitatīvāk uzraudzīt sabiedrisko kārtību un drošību novada teritorijā.

Pašvaldības policija cieši sadarbojas ar Valsts policiju, novada Sociālo dienestu, bāriņtiesu par jautājumiem, kas skar novada teritorijā dzīvojošās nelabvēlīgās ģimenes, atsevišķus subjektus, kā arī nepilngadīgos, kuri nonākuši policijas redzes lokā. Pašvaldības policijas darbinieki pastāvīgi dodas uz mācību iestādēm un bērnudārziem, lai veiktu dažāda veida skaidrojošo darbu par sabiedrisko kārtību un drošību, kā arī veiktu pārrunas un izskaidrojošo darbu par satiksmes drošību uz koplietošanas ceļiem.

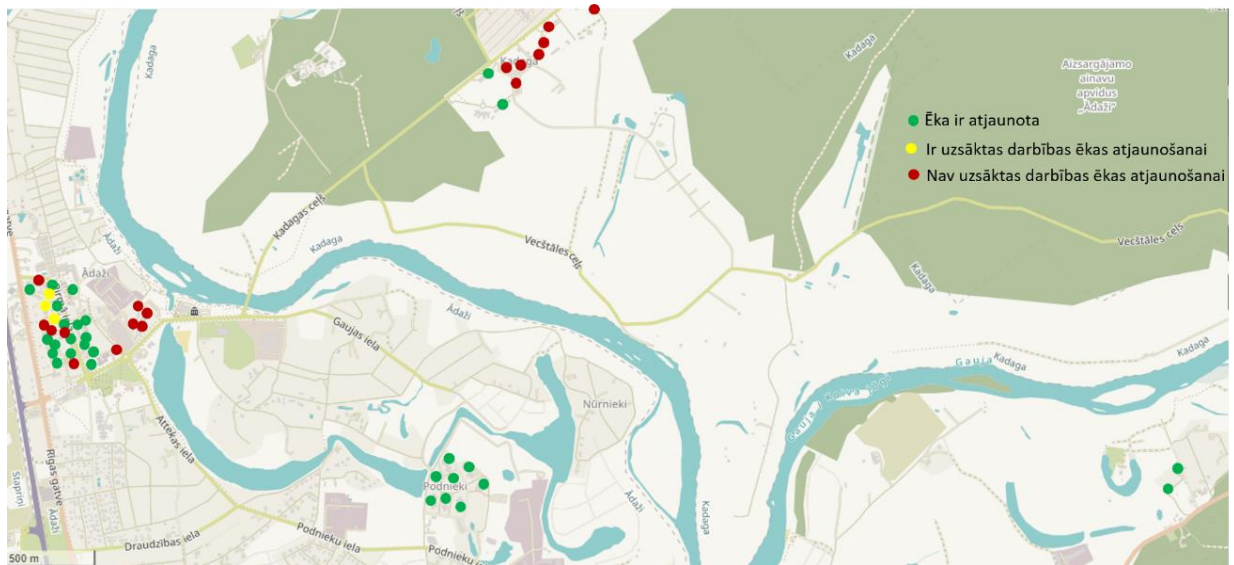
Mācību iestādēm un bērnudārziem tiek pievērsta liela vērība pašvaldības ikdienas darba organizēšanā. Pašvaldības policijas darbinieki katru rītu nodrošina mazāk aizsargātiem satiksmes dalībniekiem – bērniem, iespēju netraucēti nokļūt savās mācību iestādēs, pastāvīgi katru rītu atrodoties pie gājēju pārejām un uzraugot transportlīdzekļu plūsmu, kas iespējams varētu apdraudēt gājēju pārejas. Veidota sadarbība ar skolu vecāku padomi.

6.5 Daudzdzīvokļu dzīvojamo ēku apsaimniekošana

6.5.1 *Infrastruktūra*

Ādažu novadā daudzdzīvokļu dzīvojamās ēkas apsaimnieko PSIA “Ādažu Namsaimnieks”, “Komunaleks”, “Candera nami”, E.Sadovska, dzīvokļu īpašnieku biedrības. Uz 2021.gada sākumu Ādažu pagastā bija 99 daudzdzīvokļu dzīvojamās ēkas (3 un vairāk dzīvokļu ēkas). 44 no tām ir pieslēgtas centralizētajai siltumapgādei. Pateicoties dzīvojamo ēku energoefektivitāti

paaugstinošiem pasākumiem, 28 no 44 ēkām ir veikta ēku vispārēja atjaunošana, ēkas atbilst energoefektivitātes prasībām (63%), savukārt 17 nav veikti ēku vispārējās atjaunošanas pasākumi, ēkas neatbilst energoefektivitātes prasībām (37%).



Attēls 23 Daudzdzīvokļu dzīvojamo māju energoefektivitātes karte Ādažu pagastā

Informācijas avots: SIA “Ādažu Namsaimnieks”

6.5.2 Daudzdzīvokļu dzīvojamo ēku apsaimniekošanas politika

Ādažu novadā iedzīvotājiem tiek piedāvāti dažādi **rīki savas dzīves vides kvalitātes uzlabošanai**:

- Pašvaldības līdzfinansējums tiek sniegts daudzdzīvokļu dzīvojamām mājām piesaistīto zemesgabalu labiekārtošanai;
- Pašvaldības līdzfinansējums tiek sniegts daudzdzīvokļu dzīvojamo māju energoefektivitātes pasākumu veikšanai;
- Iedzīvotāji var iesniegt projektu kāpņu telpu atjaunošanai un daudzdzīvokļu dzīvojamās ēkas apkārtējās teritorijas labiekārtošanai pašvaldības organizētajā iedzīvotāju iniciatīvu atbalsta konkursā “Sabiedrība ar dvēseli”.

7 Saimniecība un ekonomiskā vide

7.1 Nodarbinātība

Nodarbinātības un darba samaksas rādītāji konkrētajā teritorijā raksturo gan ekonomiskās, gan sociālās jomas attīstību un atspoguļo iedzīvotāju labklājības līmeni. Situāciju Ādažu novada teritorijā ietekmē gan Rīgas tuvums, gan sociālekonomiskā situācija valstī. Kā liecina ekonomiskās attīstības tempi Rīgā un Pierīgā, iepriekšējos gados attīstījās jaunas nozares, palielinājās gan strādājošo skaits, gan viņu darba samaksas lielums.

Salīdzinot Ādažu novadā strādājošo bruto darba samaksas lielumu ar vidējiem rādītājiem Rīgā un valstī kopumā, redzams, ka visos sektoros Ādažu novadā tie ir mazāki nekā netālu esošajā Rīgā. Bruto darba samaksa privātajā sektorā Ādažu novadā ir mazāka arī nekā valstī kopumā.

Tabula 7 Bruto darba samaksas rādītāji Latvijā, Rīgā un Ādažu novadā

	2014	2015	2016	2017	2018	2019
Pavisam, bez privātā sektora komersantiem ar nodarbināto skaitu <50						
Latvija	834	883	927	998	1077	1152
Rīga	953	1005	1048	1124	1207	1285
Ādažu novads	841	882	878	930	924	1019
Sabiedriskajā sektorā						
Latvija	813	855	886	951	1032	1103
Rīga	950	995	1029	1102	1204	1287
Ādažu novads	837	879	911	970	1068	1150
Privātā sektora komersanti ar nodarbināto skaitu >=50						
Latvija	858	916	973	1051	1128	1207
Rīga	960	1020	1072	1154	1221	1300
Ādažu novads	844	902	747	799	810	918

Informācijas avots: CSP

Neskatoties uz to, ka bruto darba samaksa Ādažu novadā ir mazāka nekā Rīgā, vidējais bezdarba līmenis (bezdarbnieku skaits darbaspējas vecuma iedzīvotāju kopskaitā) novada teritorijā ir bijis ievērojami zemāks nekā valstī, Rīgā vai Pierīgas reģionā vidēji. Pirms Covid-19 radītās ietekmes uz 2020.gada datiem, tam bija tendence arvien samazināties.

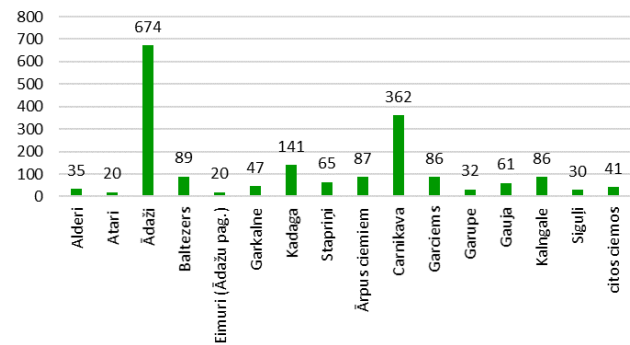
Ādažu novadā cilvēki darba spējas vecumā ir 62% no visiem iedzīvotājiem (uz 2020.gada sākumu – 12615 iedzīvotāji). Ādaži ir izteikti Pierīgas novads, kurā iedzīvotāju lielai daļai darbavieta ir Rīgas pilsētā. Atbilstoši CSP datiem, Ādažu novadā kopā kā darba ņēmēji 2017.gadā bija 81% no visiem 11979 novada iedzīvotājiem darbaspējas vecumā. Attīstoties esošajiem industriālajiem objektiem, kā arī veidojoties jauniem uzņēmumiem, turpmākajos gados palielināsies Ādažu novadā strādājošo cilvēku skaits.

7.2 Ekonomikas struktūra

Ādažu novadā uzņēmējdarbības attīstībai ir vairāki pozitīvi priekšnosacījumi. Tam ir izdevīgs ģeogrāfiskais novietojums tuvu galvaspilsētai un labi attīstīta sauszemes transporta ceļu infrastruktūra – novada teritoriju šķērso valsts nozīmes autoceļi: Rīga (Jaunciems) – Carnikava – Ādaži (P1) un “Via Baltica” (A1 / E67) un arī elektrificēta dzelzceļa līnija Rīga – Skulte

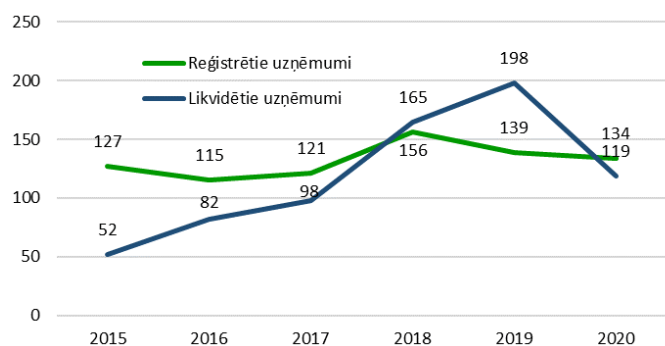
(pietuvietas “Kalngale”, “Garciems”, “Garupe”, “Carnikava”, “Gauja” un “Lilaste”). Salīdzinoši tuvu atrodas Rīgas un Skultes ostas un arī starptautiskā lidosta “Rīga”.

2020.gada beigās Ādažu novadā savu juridisko adresi bija reģistrējuši 1995 uzņēmumi¹³. Uzņēmumu koncentrācija vērojama novada iepriekšējos administratīvajos centros – Ādažu un Carnikavas ciemos, tomēr arī Kadagas, Baltezers, Garciema un Kalngales ciemos ir reģistrēti vairāk kā 80 uzņēmumi katrā. Novada ciemos, kuros ir reģistrēti vairāk kā 20 uzņēmumi skat. 24.attēlā.



Attēls 24 Uzņēmumu skaits Ādažu novada ciemos uz 01.09.2020.

Informācijas avots: Lursoft

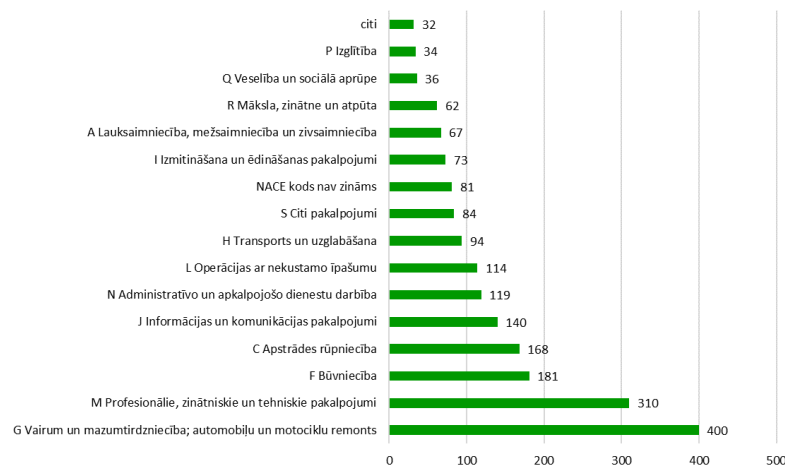


Attēls 25 Reģistrēto un likvidēto uzņēmumu skaits Ādažu novadā

Informācijas avots: Lursoft

No 2016. līdz 2018.gadam Ādažu novada teritorijā reģistrēto uzņēmumu skaits pastāvīgi (vidēji par 20 uzņēmumiem gadā) palielinājās. Neskatoties uz to, ka 2018. un 2019.gadā šis rādītājs bija mazāks nekā iepriekšējā gadā, kopumā uzņēmumu skaits novadā pēdējo 5 gadu laikā bija salīdzinoši stabils, jo, lai arī katru gadu novadā tiek reģistrēti vairāk kā 100 jaunu uzņēmumu (2018.gadā pat 156), tomēr arī uzņēmumu likvidācija pēdējos gados notiek tikpat aktīvi. Uzņēmumu likvidācijas un reģistrācijas dinamiku 2015.-2020.gadā skat. 25.attēlā.

Novadā ir pārstāvēti gan ražošanas uzņēmumi, gan būvnieki, gan kravu pārvadātāji, dažādu pakalpojumu sniedzēji, kā arī nozīmīgs skaits tirdzniecības uzņēmumu. Novadā visplašāk pārstāvētās darbības jomas skat. 26.attēlā.



Attēls 26 Ādažu novada aktīvo uzņēmumu skaits 2020.gada beigās sadalījumā pa darbības veidiem

Informācijas avots: Lursoft

¹³ Uzņēmumu reģistra atvērte dati, datu iegūšanas laiks 2020.gada 11.septembris.

Ādažu novadā darbojas Latvijas lielāko **tirdzniecības tīklu veikali** – pārtikas un saimniecības preces pieejamas Rimi, Mini Rimi, Elvi, Maxima, Mego un vairākos LaTS veikalos, tirdzniecības centrā Apelsīns pieejami dažādi pakalpojumi, pārtikas, saimniecības, zooliela, grāmatnīca un cita veida preces un pakalpojumi. Novadā ir 6 **degvielas uzpildes stacijas**, kas galvenokārt izvietojušās gar A1 autoceļu Rīga – Ainaži.

Novadā darbojas vairāki **ražošanas uzņēmumi**, kas ar savu produkciju pazīstami ne tikai Latvijā, bet arī pasaulē.

Ādažu novadā ir reģistrētas 44 zemnieku saimniecības¹⁴, tomēr lielākā daļa no tām neveic aktīvu darbību. Novadā ir 11 uzņēmumi, kas darbojas **lauksaimniecības nozarē**. Jau pirms daudziem gadiem aizsākusies novadā vēl joprojām turpinās lauksaimnieciskās ražošanas apjomu samazināšanās, jo arvien vairāk lauksaimniecības zemju tiek pārveidotas par apbūvējamo teritoriju platībām. Kā nozīmīgākos šīs nozares pārstāvjus jāmin: SIA “Kokaudzētava Baltezers” (nodarbojas ar dažādu daudzgadīgo dekoratīvo stādu audzēšanu, pavairošanu un tirdzniecību); zemnieku saimniecība “Strautnieki” un SIA “Austrumi ZS” (nodarbojas ar graudaugu audzēšanu); SIA “VestaFume TLG” un SIA “Zanits” (nodarbojas ar citu koku un krūmu augļu audzēšanu); SIA “Terra Equus” (nodarbojas ar lopkopības papilddarbībām); ZS “Ekvi” (zirgu stallis).

Zivsaimniecības nozare attīstās un it īpaši nēģu zveja un pārstrāde notiek galvenokārt Carnikavas apkārtnē. Novadā reģistrēti divi uzņēmumi, kas nodarbojas ar saldūdens zvejniecību – SIA “Grif 93” un SIA “Leste”, kā arī nozīmīgi uzņēmumi, kas nodarbojas ar zivju, vēžveidīgo un mīkstmiešu pārstrādi un konservēšanu – SIA “KH Select”, kas ir arī viens no lielākajiem darba devējiem novadā (2019.gadā nodarbinot 156 darbiniekus), SIA “Krupis”, SIA “Gaujas nēģi”, SIA “Zibs” un Gundegas IP. Pastāvīgi tiek atjaunoti nēģu krājumi, jau vairākus gadus pavasaros ielaižot Gaujā nēģu mazuļus. No 01.01.2017. uz 5 gadiem ir iedalīts zvejas rīku limits zvejai: 1) Gaujā, lejpus dzelzceļa tilta, šādām 5 komercsabiedrībām un individuālajiem komersantiem: SIA “GRIF 93”, SIA “LESTE”, IK “Linumi; SIA “ZIBS, SIA “Krupis”, 2) Gaujā, posmā no Mēnesdēlu jomas līdz dzelzceļa tiltam šādiem 4 individuālajiem komersantiem un uzņēmumiem: IK “Zuteris”, IU “Gundegas IP”, IK “GUNTARS JANSONS”, IK “Harijs Lūsis”. Lielākā daļa zivsaimniecības uzņēmumos nodarbināto ir novada iedzīvotāji, kuri savas zivju zvejošanas un apstrādes prasmes nodod no paaudzes paaudzē kā nemateriālo kultūras mantojumu. Nepieciešams aicināt zivsaimniecības uzņēmumus vairāk iesaistīties tūrisma produktu izstrādē un piedāvāšanā gan novada iedzīvotājiem, gan viesiem. Uzņēmējdarbības jomu dažādošana ir faktors, kas var mazināt sezonālās negatīvo ietekmi un stiprināt uzņēmumu konkurētspēju.

Novada teritorijā tiek atbalstīta videi draudzīgu tehnoloģiju ieviešana un izmantošana industriālajā un lauksaimnieciskajā ražošanā, savukārt aizliegta glifosfātu lietošana novada publiskā un privātā sektora zaļo teritoriju un laukumu uzturēšanā un lauksaimniecībā.

7.3 Telpiskā un ekonomiskā investīciju vide

Novada industriālās un rūpnieciskās apbūves teritorijas izvietojušās Jaunkūlās, rajonā ap Muižas ielu, Eimuros (Ādažu pag.) un Mežgarciemā. Novada teritorijā ir īstenoti vai vēl turpina īstenoties vairāki **projekti** šo teritoriju attīstībai ar mērķi uzlabot uzņēmējdarbības vidi un palielināt privāto investīciju apjomu novadā:

- Projekts “Muižas ielas industriālās teritorijas infrastruktūras sakārtošana ražošanas zonas pieejamības un uzņēmējdarbības vides uzlabošanai Ādažu novadā” (īstenot 2017.-2019.gadā, projekta izmaksas 2 032 669 EUR): izbūvēta Muižas iela un gājēju/velosipēdistu celiņš 1,12 km garumā; izbūvēts ielas apgaismojums, uzstādot 55 LED

¹⁴ Lursoft dati

- lampas; pārbūvēti ūdens vada tīkli 2,47 km un kanalizācijas tīkli 2,59 km garumā; projekta plānotie sasniedzamie rezultāti līdz 2023.gadam – sniegts atbalsts 10 komersantiem, radītas 109 jaunas darba vietas, un piesaistītas investīcijas 6,6 milj. EUR apmērā;
- Projekts “Eimuru industriālās teritorijas infrastruktūras sakārtošana ražošanas zonas pieejamības un uzņēmējdarbības vides uzlabošanai Ādažu novadā” (projekta kopējās izmaksas – 2 972 353 EUR): izbūvēts Ataru ceļš 1,3 km un Briljantu ceļš 0,28 km garumā; izbūvēts ceļu apgaismojums, uzstādot 49 LED lampas; izbūvēti ūdensvada tīkli 1,67 km un kanalizācijas tīkli 1,98 km garumā; projekta plānotie sasniedzamie rezultāti līdz 2023.gadam – sniegts atbalsts 7 komersantiem, radītas 60 jaunas darba vietas, un piesaistītas investīcijas 2,1 milj. EUR apmērā;
 - Projekts “Uzņēmējdarbības attīstībai nepieciešamās infrastruktūras attīstība Carnikavas novada Garciemā” (piesaistot kopumā 10 miljonu EUR investīcijas): tika attīstīta degradētā agrākās padomju armijas bāzes teritorija starp Garciemu un Garupi, kuras platība ir 15 ha, rezultātā uzņēmējiem ir pieejami 11 dažāda lieluma apbūves gabali (0,41 – 1,16 ha), kuriem ir nodrošinātas visas nepieciešamās komunikācijas uzņēmējdarbības veikšanai; teritorijai ir izstrādāts detālplānojums, kas atļauj uzņēmējdarbības ēku un būvju izbūvi, līdz ar to uzņēmēji uzreiz var investēt tieši savā ražotnē un izstrādāt projektu tikai sava zemesgabala robežās; plānots radīt 205 jaunas darba vietas.

Turpmākajos gados Ādažu novadā plānots īstenot arī citus projektus publiskās infrastruktūras attīstībai un pilnveidošanai industriālās teritorijā, t.sk., Jaunkūlās.

Pēdējos gados Ādažu novadā tiek īstenoti arī vairāki apjomīgi privāto investīciju projekti. Uzņēmums “Orkla Latvija” investējis 380 tūkst. EUR jaunu “Ādažu čipsu” ražotnes notekūdeņu attīrīšanas iekārtu izveidošanā¹⁵, bet 2019.gada pirmajā pusē – 1,2 milj. EUR “Ādažu Čipsu” ražotnes automatizācijā¹⁶. Kopš 2018.gada Ādažu novadā pilnīgi jaunas ražotnes būvniecībā, kurā plānots attīstīt zīmola “Laima” produktu ražošanu, ir ieguldīti aptuveni 20 milj. EUR¹⁷. 2020.gada maijā tika dibināts jauns uzņēmums SIA “Orkla Biscuit Production”, kas ir daļa no “Orkla Latvija” un 2020.gada novembrī tika uzsākta jaunas cepumu un vafeļu ražotnes būvniecība blakus jaunuzceltajai Laimas ražotnei. Ražotnes izveidošanā plānots investēt teju 32 miljonus EUR un 2022.gadā uzsākt ražošanu radot ap 250 jaunu darba vietu¹⁸.

SIA “Rotons”, kas specializējas plastmasas tvertņu, septiķu, bioloģisko attīrīšanas iekārtu, kanalizācijas sūkņu staciju, kā arī pontonu, laipu un plostu konstrukciju ražošanā, 2020.gada oktobrī paziņoja par investīcijām jauna angāra būvniecībā, kas paredzēts tieši kanalizācijas sūkņu staciju un liela tilpuma tvertņu ražošanai, paplašinot ražošanas ēku kopējo platību virs 2500 m². Šī projekta finansēšanai tiek izmantoti gan uzņēmuma līdzekļi, gan bankas aizdevums, un kopējais investīciju apjoms sasniedz 540 tūkst. EUR¹⁹.

Pašvaldība katru gadu organizē konkursu iedzīvotāju iniciatīvu atbalstam “Sabiedrība ar dvēseli”, piešķirot vairākus desmitus tūkst. EUR iedzīvotāju izstrādātiem un īstenotiem projektiem teritorijas labiekārtošanai, izglītojošu, kultūras, sporta un sociālo pasākumu attīstībai, kā arī ēku remontiem. Konkursa mērķis – uzlabot dzīves kvalitāti fiziskajā un sociālajā jomā Ādažu novadā, veicināt novada iedzīvotāju iniciatīvu un atbildību par savu dzīves vidi.

¹⁵ <https://www.adazi.lv/razotajs-jauno-adazu-cipsu-notekudenu-attirisanas-iekartas-investejis-380-000-eiro/>

¹⁶ <https://www.adazi.lv/adazu-cipsu-razotnes-automatizacija-sogad-investeti-12-miljoni-eiro/>

¹⁷ <https://www.adazi.lv/orkla-confectionery-snacks-latvija-starp-svarigakiem-projektiem-turpmakajos-gados-bus-laimas-razotnes-buvnieciba-adazos/>

¹⁸ <https://www.adazi.lv/orkla-uzsak-jaunas-cepumu-un-vafelu-razotnes-celtniecibu-adazos/>

¹⁹ Db.lv, 27.10.2020 “SIA Rotons paplašinās un būvēs jaunu angāru”

Carnikavas pagasta teritorijā īstenotas Interreg Centrālbaltijas programmas projekta “Piekraste mums” (“Coast4us”) aktivitātes. Projekta ietvaros attīstīta jauna, inovatīva, vietējās vajadzībās balstīta plānošanas pieeja piekrastes teritoriju attīstībai. Projekts deva iespēju nodrošināt piekrastes plānošanas procesu ciemu līmenī. Līdz šim šādas pieredzes Latvijā nebija. Lai sasniegtu projekta mērķus, t.sk., sabiedrības iesaisti attīstības plānošanā, iedzīvotājiem tika dota iespēja pašiem iesaistīties sava ciema attīstības redzējuma noteikšanā un īstenošanā. Kā pilotteritorija projektā tika noteikts Garupes ciems, kurš pirmais izmēģināja savus spēkus iedzīvotāju iesaistē ciema attīstības īstenošanā. Pārējie novada ciemi varēs sekot šai pieredzei un turpmākajos gados pārņemt Garupes labo praksi.

7.4 Tūrisms

Ādažu novads neizceļas ar īpaši nozīmīgiem vēstures vai kultūras pieminekļiem, tomēr novada teritorijā ir iespējams baudīt dažādas dabas bagātībām. Dabas parks “Piejūra” nodrošina lielu biotopu un ainavu daudzveidību, ietverot mežainās kāpas, palieņu pļavas, Gaujas upes grīvu, Dienvidu, Vidējo un Ziemeļu Garezerus, kā arī Serģa ezeru un tam apkārt esošo purvu. Ādažu novadā ir vairāki citi skaisti ezeri: Lielais un Mazais Baltezers, Kadagas ezers, Dūņezers, Lilastes ezers. Novada teritorijā ir vairākas upes, kas sekmē ūdensobjektu savstarpējo savienojamību (Lilastes upe un Lilastes ezers nodrošina piekļuvi Dūņezeram, Langas upe nodrošina piekļuvi Ķīšezeram (tālāk arī – Daugavai), bet Gaujas upe – potenciāli ne tikai visam Gaujas upes baseinam, bet arī Daugavas (līdz Rīgas hidro elektro stacijai) un Lielupes baseinam).

Ādažu novadā var novērtēt novada ainavu daudzveidību, kas radusies cilvēka darbības rezultātā. Šīs ainavas ir lauksaimniecības zemes (kas Pierīgā sāk sarukt uz privātās apbūves rēķina), atsevišķu ciemu (piemēram, Garciems un Kalngale) privātmāju apbūve (arhitektūras un fasāžu stilu dažādība), kā arī krietni senāka apbūve – Baltezera baznīca, Carnikavas parks, Kaķu mājas u.tml.).

Pēdējos gados ir paveikts daudz, lai novadā attīstītu infrastruktūru un radītu sakārtotu vidi vietējo iedzīvotāju atpūtas iespējām, kas vienlaicīgi sekmē arī aktīvo dabas tūrisma – piemēram, Carnikavā izveidota labiekārtota promenāde uz jūru ar atpūtas vietām, tualeti (sezonas laikā) un īpašu vides objektu pludmalē – solu, kas aprīkots ar saules baterijām, un kurā iebūvētas uzlādes ligzdas viedtālrunu uzlādei, gājēju taka uz jūru Garciemā, ir izveidota aktīvā meža pastaigu taka Ūdensrožu parkā Kadagā, labiekārtotas peldvietas pie Vējupes un Alderos Mazā Baltezera krastā. Jaunas iespējas ūdens resursu izmantošanā varētu pavērt atjaunotais Gaujas-Daugavas kanāls.

Ādažu novadā tūrisma nozares izaugsmei ir liels potenciāls, kas līdz šim brīdīm nav pilnībā izmantots. Vēl līdz galam neapzināts attīstības potenciāls ir nesen tapušajiem garo distanču pārgājēju maršrutiem “Mežtaka” un “Jūrtaka”. Piejūras dabas parka teritorijā ir daudz interesantu objektu, kurus var iekļaut dažādos tūrisma maršrutos. Jānosaka teritorijas dabas tūrisma, lauksaimniecības un zivsaimniecības attīstībai, rekreācijai, mežsaimnieciskai darbībai.

Lielākās novada ģeogrāfiskās priekšrocības ir Rīgas pilsētas tuvums, Rīgas līča un Gaujas upes klātbūtne, vilciena un autotransporta savienojumi ar Rīgu un salīdzinoši liels mežu teritorijas daudzums. Potenciālās **tūristu mērķgrupas**: 1) rīdzinieki, kas vēlas atpūsties ārpus pilsētas; 2) blakus novadu iedzīvotāji, kas vēlas izmantot novadā esošo atpūtas vai sporta infrastruktūru; 3) ārvalstu tūristi, kas apmeklē Rīgu uz ilgāku laiku un vēlas apskatīt arī Rīgas tuvāko apkārtni; 4) caurbraucoši ceļotāji, kas izmanto novadā pieejamos pakalpojumus pa ceļam uz citiem galamērķiem; 5) cilvēki, kas dzīvo ārvalstīs vai citviet Latvijā, kuriem novadā pieder nekustamais īpašums, bet kas tajā dzīvo tikai vasaras sezonas laikā.

Novada **nozīmīgākie apskates objekti** (pilnu sarakstu skatīt 7.pielikumā):

- Ūdensapgādes vēstures muzejs un Sūkņu stacijas Baltezera dzīvojamo vēsturisko māju komplekss Baltezerā;
- Carnikavas Novadpētniecības centrs;
- Baltezera un Garkalnes baznīcas;
- Carnikavas muižas parks;
- Gaujas upes ieteka Rīgas līcī;
- Garcieņa paraboliskā kāpa un Eimuru kanāls;
- Mini zoo “Dzīvo sapņu dārzs” (vasaras sezonā);
- Carnikavas kapi ar O. Vācieša atdusas vietu;
- Kājāmgājēju tilts pār Gauju.

Novadā pieejams plašs ēdināšanas, naktsmītņu un aktīvās atpūtas pakalpojumu klāsts – skat. attēlus Nr.27., 28., 29. (plašāka informācija pieejama pielikumos Nr. 3., 8., 9.).

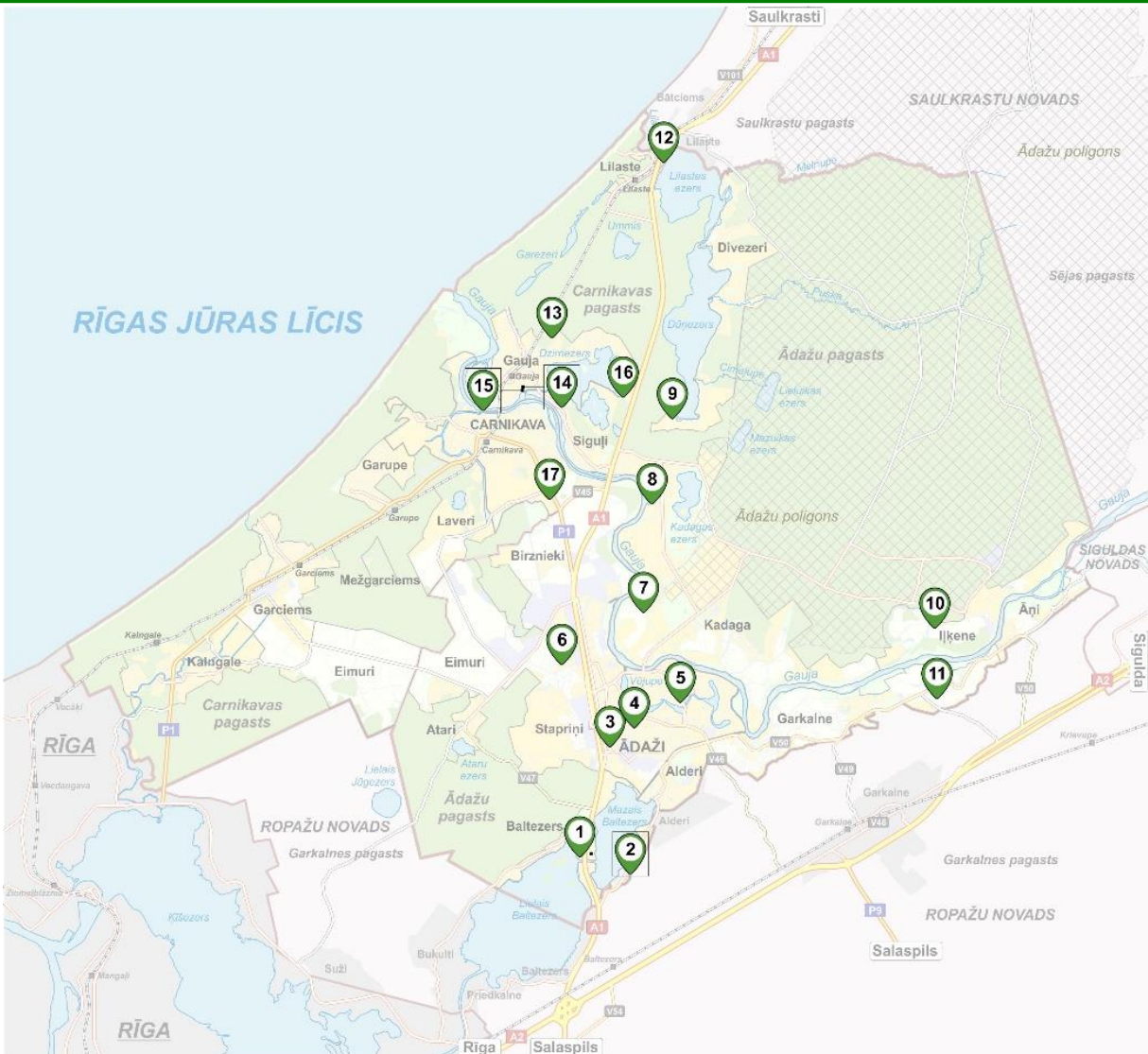


Ēdināšanas pakalpojumu sniedzēji:

- | | | |
|---|---|--|
| 1 Picērija "Pica & Grill Baltezers" | 12 Beķereja "Kliņģerītis" | 23 Restorāns "Abzaļi" |
| 2 Restorāns "Vanaga līzda" | 13 Suši restorāns "Yuma sushi" | 24 Restorāns "Porto resort" |
| 3 Restorāns "Lake house resto" | 14 Gastrobārs "Klaips" | 25 Konditoreja / kafejnīca "Rīgas SZBK" |
| 4 Grillrestorāns "Vistiņas, karbonādes un steiki" | 15 Konditoreja un kulinārija "JS meistardarbs" | 26 Picērija "Ratatujs Carnikava" |
| 5 Kafejnīca "Balts ezers" (bēru mielasti) | 16 Picērija "Lulu pica" | 27 Kafejnīca "Tīne" |
| 6 Restorāns "Port hotel" | 17 Kafejnīca "Ku Kuu parka kafe" (vasaras sezonā un brīvdienās) | 28 Kafejnīca "Terase Carnikava" (vasaras sezonā) |
| 7 Ātrās ēdināšanas restorāns "Hesburger" | 18 Kafejnīca "Julata" | 29 Veikals / kafejnīca "Arita A" |
| 8 Restorāns "Lido" | 19 Picērija "Mario Picca & pasta" | 30 Kafejnīca "Grila stacija" (vasaras sezonā) |
| 9 Ātrās ēdināšanas restorāns "Lux kebab" | 20 Kafejnīca "Kontiki" | 31 Veikals / kafejnīca "Priedes IT" |
| 10 Āzijas restorāns "Woki Toki" | 21 Suši kafejnīca / picērija "Maxi Sushi" | 32 «N28 CAFE» |
| 11 Suši restorāns "Sushi Nr1" | 22 Kafejnīca "Hungry Angry" | |

Attēls 27 Ādažu novada esošie ēdināšanas pakalpojumu sniedzēji

Informācijas avots: Ādažu pašvaldība



Naktsmītņu pakalpojumu sniedzēji:

- | | | |
|--|---|-------------------------------|
| 1 Viesnīca "Vanaga ligzda" | 7 Viesu nams "Abzaļi" | 13 Atpūtas bāze "Dzirnezers" |
| 2 Brīvdienu mājas un kempings "Lake house resto" | 8 Atpūtas komplekss "Laba pirts" | 14 Atpūtas bāze "Gaujmalā" |
| 3 Viesnīca "Port hotel" | 9 Etnogrāfiskais viesu nams "Gungas" | 15 Brīvdienu mājas "GaujaUpe" |
| 4 Brīvdienu māja "Jaunstūrīši" | 10 Atpūtas komplekss un kempings "Leiputrija" | 16 Kempings "Dzirnezers-K" |
| 5 Brīvdienu māja "Meijas" | 11 Viesu nams "Mazpipari" | 17 Carnikavas Laivas |
| 6 Viesību un atpūtas māja "Annas" | 12 Viesnīca "Porto resort" | |

Attēls 28 Ādažu novada esošie naktsmītņu pakalpojumu sniedzēji

Informācijas avots: Ādažu pašvaldība



Aktīvās atpūtas vietas:

- | | | |
|---|--|--------------------------------|
| 1 Leiputrija | 12 Promobius | 23 CPS sporta laukums |
| 2 Garkalnes olimpiskā centra sporta laukums | 13 Sporta laukums Gaujas ielā 15 | 24 Carnikavas sporta laukums |
| 3 Laivotgauja.lv | 14 Fit spot gym | 25 IK "Māra 9" |
| 4 BMX trase | 15 Adventure ride | 26 Carnikavas Laivas |
| 5 Ūdensrožu parks | 16 Rado wake | 27 Carnikavas parks |
| 6 Airsoft Latvija | 17 Ekvi | 28 Skeitparks |
| 7 Motoklubs "MX Ādaži" | 18 Smaragdi | 29 Poči |
| 8 Ādažu sporta centrs | 19 Ādažu lidlauks | 30 Hi wake |
| 9 Ādažu vidusskolas sporta laukumi | 20 Garciema Skudrutakas | 31 Brīvdienu mājas "GaujasUpe" |
| 10 Ādažu tenisa centrs | 21 Laveru ezera pludmale | 32 Baltic Pines |
| 11 Burusports | 22 Sporta un aktīvās atpūtas centrs "Zibeņi" | |

Attēls 29 Ādažu novada esošie aktīvās atpūtas pakalpojumu sniedzēji

Informācijas avots: Ādažu pašvaldība

8 Tehniskā infrastruktūra

8.1 Satiksmes infrastruktūra

8.1.1 Valsts nozīmes autoceļi

Liela nozīme Ādažu novada teritorijas attīstībai, kā arī iedzīvotāju labklājības celšanā ir transportam un labi attīstītam ceļu tīklam. Ādažu un Carnikavas pagastu ceļu kartes redzamas 12. un 13.pielikumā. Ādažu novadu šķērso viens valsts nozīmes autoceļš – A1 Rīga (Baltezers) – Igaunijas robeža (Ainaži), kas ir arī transeiropas transporta tīkla (TEN-T) pamattīkla koridorā un starptautiskas nozīmes E67 maršrutā.

Tabula 8 Ceļa intensitāte uz galvenā autoceļa Ādažu novadā (auto/diennaktī)

Ceļa posms	2015.	2016.	2017.	2018.	2019.	2020.
A1, posms A2-Draudzības iela Ādažos (no 0,000 līdz 6,940 km)	23 343	25 732	25 809	26 856	27 425	26 859
A1, posms Draudzības iela Ādažos – V45 (no 6,940 līdz 13,030 km)	12 920	13 464	14 053	14 802	14 742	14 259
A1, posms V45 – V101 (no 13,030 līdz 21,300 km)	12 371	13 414	13 526	13 035	13 517	13 237

Informācijas avots: Latvijas Valsts ceļi

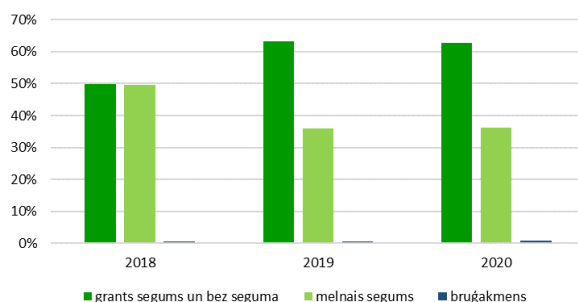
Pašreizējā situācijā satiksmes ērtības līmenis (level of service) E67 posmā Rīga – Lilaste ir ļoti zems, kas norāda uz to, ka autoceļa posms ir lielā mērā noslogots, pat pārslogots. Tādējādi tas ir problemātiskais posms E67 maršrutā Latvijas teritorijā.

2008.gadā ir pabeigta “Ātrsatiksmes autoceļa Rīga (Bukulti) – Ādaži – Lilaste iespējamības izpēte” un ietekmes uz vidi novērtējums ar rekomendāciju izbūvēt Baltezersa apvedceļu un pārbūvēt esošā autoceļa A1 posmu Ādaži – Lilaste no divām uz četrām kustības joslām. Baltezersa apvedceļa sākums ir Jaunciema gatves (Rīgas pilsētas administratīvajā teritorijā) un apvedceļa krustojums, kurā paredzēts izbūvēt divlīmeņu satiksmes mezglu, ievērtējot Rīgas pilsētas Brīvības ielas dubliera projektu (tas ir Ziemeļu transporta koridora 1.posms). Līdz ar apvedceļa izbūvi smagajam transportam būs liegts iebraukt Baltezerā.

Izvērtējot stadiālo būvniecību, projekts Rīga – Ādaži – Lilaste ir sadalīts divos posmos: 1) Baltezersa apvedceļa izbūve (~9,5 km) ar autoceļa A1 pārbūvi km 7,0 – 11,0, 2) autoceļa A1 pārbūvi km 11,0 – 21,3.

8.1.2 Pašvaldības ceļi

Ādažu novada ceļu un ielu kopējais garums uz 2021.gada sākumu bija 313 km. Lielākā daļa (64%) ceļu un ielu ir ar grants segumu un bez seguma. Arvien vairāk novadā ielu segums tiek nomainīts /jaunas ielas tiek būvētas ar bruģakmeni.



Attēls 30 Ādažu novada ceļu seguma veids

Informācijas avots: Ādažu pašvaldība

Gan valsts, gan pašvaldības ceļu stāvoklis daudzviet nav apmierinošs un tos nepieciešams uzlabot. Ādažu novada teritorijā 2020.gadā 11,4% jeb 12,95 km ceļi/ielas ar melno segumu ir klasificējami kā sabrukuši un tiem ir nepieciešama pilnīga segas rekonstrukcijas atjaunošana. 13,8% jeb 27,17 km ielas/ceļi ar grants segumu ir klasificējami kā sabrukuši un tiem nepieciešama pilnīga segas dilumkārtas rekonstrukcija. Galvenais segumu bojāšanas cēlonis ir segas konstruktīvo slāņu nogurums, saistvielas dabīgā novecošana un mazākā mērā agrākajos gados izpildīto būvdarbu kvalitāte. Pēdējos gados sāk pieaugt satiksmes slodžu radītie bojājumi, jo pieaug pašas slodzes virskārtu stiprības pavājināšanās rada palielinātu slodžu ietekmi uz segas pamata kārtām, kuras sāk pastiprināti bojāties un sabrukt.

Valsts un pašvaldības autoceļu un ielu remonta un rekonstrukcijas darbi notiek pieejamā finansējuma robežās.

Pieaugot automobilizācijas līmenim, liela loma ir kā racionālam ielu un ceļu tīklam, tā arī kvalitātei un satiksmes drošībai. Turpinot racionāli plānot pārējo ceļu un maģistrālo ielu tīklu Ādažu novada teritorijā, būtu iespējams samazināt transporta izraisīto ietekmi uz vidi, optimizēt transporta pārbraucienu attālumus un, līdz ar to, samazināt arī transporta līdzekļu radīto vides piesārņojumu. Pilnveidotas transporta shēmas izveide ir svarīga sastāvdaļa novada telpiskās struktūras uzlabošanai, sasaistot to ar apdzīvojuma struktūras optimizāciju, “zaļo” zonu izveidi un jaunu ražošanas zonu attīstību.

8.1.3 *Velo, kāj- ceļi*

Ādažu novada teritorijas visblīvāk apdzīvotās vietas vēsturiski ir izveidojušās gar autoceļa A1 piegulošajām teritorijām (Baltezerā un Ādažu centrā), gar ceļa P1 piegulošajām teritorijām (Kalngalē, Garciemā, Carnikavā), ap Ādažu – Podnieku ceļu, Alderos un daļēji Kadagā. Papildus tam, pēdējo gadu laikā, tāpat kā visā Pierīgā, Ādažu novadā īstenoti daudzi jauni savrupmāju apbūves projekti ar jaunām ielām, kurās vietām nav uzbūvētas gājēju ietves un veloceliņi. Nepietiekamas un nedrošas ir gājēju šķērsojumu vietas pāri valsts autoceļam A1, ceļam P1, citiem autoceļiem un maģistrālajām ielām novada teritorijā. Līdz ar to, aktuāli ir satiksmes drošības jautājumi. Lai uzlabotu gājēju drošību, ir jāveic dažāda veida ar satiksmes drošības uzlabošanu saistītas darbības (jaunu gājēju šķērsojumu izveide, gājēju ietvju un apgaismojuma izbūve, īpaši starp apdzīvotām vietām; drošības pasākumu projektēšana un īstenošana, jaunu ceļu zīmju uzstādīšana, intensīvāko gājēju pāreju izgaismošana u.c.).

Ādažu novadā atsevišķu velo ceļu nav, bet ir gājējiem un velobraucējiem piemērota infrastruktūra, kā arī tiek projektēts EuroVelo 13 posms cauri Carnikavas pagasta teritorijai no robežas ar Rīgas pilsētu, Vecāķos līdz robežai ar Saulkrastu novadu (Atbilstoši kartei). Novadā izveidoto velo maršrutu uzskaitījumu un karti skatīt sadaļā 2.9.Rekreācijas un aktīvās veselības atpūtas zonas.

Velo maršrutu tīkla paplašināšana vēlama visa novada teritorijā. Nepieciešams izbūvēt veloceliņu trases, savstarpēji savienojot ciemu teritorijas, kā arī sekmēt sadarbību ar kaimiņu pašvaldībām saistībā ar reģionālas nozīmes veloceliņu infrastruktūras attīstību. Esošos un potenciālos velomaršrutus nepieciešams ietvert Euro-Velo maršrutu tīklā.

8.1.4 *Sabiedriskais transports*

Ādažu novadā ir salīdzinoši labi attīstīta sabiedriskā transporta satiksme, kas sasaista Ādažu novada nozīmes un vietējas nozīmes centrus ar Rīgu. Nepietiekama autobusu satiksme starp Ādažu centru un apdzīvotām vietām savā starpā, kā arī citām kaimiņu pašvaldībām. Vietējie pasažieru pārvadājumi tiek veikti ar SIA “Ekspress Ādaži” autobusiem. Ādažu pašvaldības mācību iestāžu skolēniem tiek izsniegtas bezmaksas kartiņas, ar kurām tie var nokļūt uz skolu

un atpakaļ mājās. Novada teritoriju šķērso arī tālsatiksmes (ir pieturvietas uz Rīgas gatves) un starptautisko līniju autobusi. Galvenā satiksme novada teritorijā notiek pa autoceļu A1 (Rīga (Baltezers) – Igaunijas robeža (Ainaži)), kā arī elektrificēto dzelceļa līniju Rīga – Skulte (Ādažu novadā 6 pieturvietas).

Dzelzceļš nodrošina savienojumu ar Rīgas pilsētu un Saulkrastu novadu. Paredzamais kustības biežums, pēc jauno “Pasažieru vilciens” pasažieru vilcienu piegādes, 2023.gadā plānots ik pa 10 minūtēm.

Nepieciešams salāgot sabiedriskā transporta kustības grafiku, nodrošinot iespējas nokļūt kaimiņu novados, izmantot publiskos pakalpojumus, ērti nokļūt Rīgā.

8.1.5 Gaisa satiksme

Ādažu novadā atrodas Ādažu lidlauks, kurā tiek veikti sertificētu, spēkā esošajām prasībām un standartiem atbilstošu vispārējās nozīmes lidlauku aviācijas lidojumi, kā arī mācību lidojumi ar gaisa kuģiem, kuru maksimālā pacelšanās masa nepārsniedz 5700 kg. Pateicoties savam ģeogrāfiskajam izvietojumam, lidlauks “Ādaži” tiek izmantots ekskursiju, demonstrācijas un privātlidojumiem, tas atrodas pavisam netālu no gleznainajām Rīgas liča krastmalām, Latvijas Šveices – Siguldas un galvaspilsētas – Rīgas.

8.1.6 Ūdens satiksme

Ūdens satiksme Ādažu novada publiskajos ūdeņos nav īpaši izplatīta, tomēr, attīstot Gaujas – Daugavas kanālu un infrastruktūru ap to, ūdens satiksmes nozīme varētu palielināties. Gaujas – Daugavas kanāls savieno Gauju ar Baltezeriem, Ķīšezeru un Daugavu, potenciāli – Buļļupi un Lielupi.



Attēls 31 Potenciālie ūdenstransporta ceļi Ādažu novadā

Informācijas avots: SIA “Grupa 93”

8.2 Pašvaldības atbildības komunālā saimniecība

8.2.1 Ūdensapgādes infrastruktūra un pakalpojumi

Ādažu novadā uzbūvēto ūdensvada tīklu kopējais garums 112,2 km (84,6 km Ādažu pagastā, 27,6 km Carnikavas pagastā) km. Ūdens tiek piegādāts no 8 artēziskiem urbumiem. Centralizēti ūdensapgādes pakalpojumi Ādažu novadā uz 2021.gada sākumu tika nodrošināti 987 mājāsaimniecībām un ražošanas pieslēgumiem Ādažu pagastā, kā arī 761 mājām Carnikavas pagastā.

Ādažu novadā centralizētos ūdenssaimniecības pakalpojumus nodrošina SIA “Ādažu Ūdens” un P/A “Carnikavas Komunālserviss”. Ūdens tiek saražots, attīrīts un nogādāts

mājsaimniecībām pa maģistrāliem ūdensvada tīkliem. Centralizētā ūdensapgāde tiek nodrošināta Ādažu, Baltežera, Carnikavas, Garciema, Kadagas, Kalngales, Lilastes, Mežgarciema un Siguļu ciemos. Āņu ciemā “Jaungožos” ūdeni iegūst no artēziskās akas, kuru izbūvēja un apsaimnieko privātais investors.

Lielākā daļa Ādažu novadā esošo uzņēmējsabiedrību izmanto publiskā ūdensvada pakalpojumus, taču lielie pārtikas ražošanas uzņēmumi paši nodrošina nepieciešamā ūdens daudzumu: AS “NP Food” pieder 2 urbumi, SIA “Berlat Grupa” – 5 urbumi, SIA “BLC” – 2 urbumi un AS “Kimmel Rīga” (SIA “Eden Springs Latvia”) – 2 urbumi. Ūdensapgādes sistēmā Ādažu pagastā gadā tiek padoti 344 766 m³ dzeramā ūdens.

Ar pašvaldības un Eiropas Savienības fondu atbalstu iepriekšējos gados ir realizēti vairāki ūdenssaimniecības projekti (Ādažos, Kadagā, Lukstos, Garkalnē 2009.-2018.gadā; Carnikavā 2011. un 2014.gadā; Kalngalē 2013.gadā un Lilastē 2015.gadā). Carnikavā līdz 2022.gadam plānots realizēt projektu “Ūdenssaimniecības pakalpojumu attīstība Carnikavā, III kārtā”, paredzot izbūvēt jaunus ūdensvada tīklus 2,2 km garumā un kanalizācijas tīklus 4,5 km garumā.

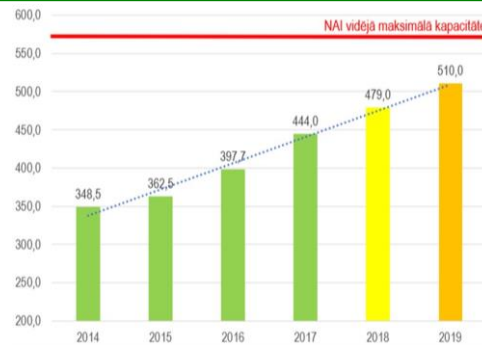
8.2.2 Kanalizācijas infrastruktūra un pakalpojumi

Ādažu novadā uzbūvēto kanalizācijas tīklu kopējais garums 99,8 km (73,7 km Ādažu pagastā, 26,1 km Carnikavas pagastā). Centralizēti kanalizācijas pakalpojumi Ādažu novadā uz 2021.gada sākumu tika nodrošināti 987 mājsaimniecībām un ražošanas pieslēgumiem Ādažu pagastā, kā arī 670 mājām Carnikavas pagastā.

Ādažu novadā centralizētos kanalizācijas pakalpojumus nodrošina SIA “Ādažu Ūdens” un P/A “Carnikavas Komunālserviss”. Kanalizācija tiek savākta pa maģistrāliem tīkliem attīrīšanas iekārtās, kur notekūdeņi tiek attīrīti. Centralizētā kanalizācija tiek nodrošināta Ādažu, Baltežera, Carnikavas, Garciema, Garkalnes, Kadagas, Kalngales, Lilastes, Mežgarciema, Stapriņu un Siguļu ciemos. Āņu ciemā “Jaungožos” ir uzbūvētas lokālās bioloģiskās notekūdeņu attīrīšanas iekārtas (turpmāk – NAI) pēc kurām attīrītais notekūdens tiek novadīts meliorācijas sistēmā; šis NAI ir izbūvējis un apsaimnieko privātais investors. SIA “Ādažu Ūdens” Ādažu pagastā apsaimnieko 32 kanalizācijas sūkņu stacijas, 3 NAI un 3 ūdensgūtnes, veic decentralizēto kanalizācijas sistēmu reģistra uzturēšanu (reģistrētas 1000 mājsaimniecības). P/A “Carnikavas Komunālserviss” Carnikavas pagastā veic arī decentralizēto kanalizācijas sistēmu reģistra uzturēšanu; uz 2020.gada beigām no apmēram 5000 mājsaimniecībām decentralizētās kanalizācijas sistēmas reģistrējušas pie 45 % mājsaimniecību. Aģentūra privātmāju sektorā ir uzstādījusi vairāk kā 700 viedos aukstā ūdens skaitītājus, līdz ar to ļaujot iedzīvotājiem nenolasīt un neiesniegt rādījumus.

Pēdējo 10 gadu laikā ir veiktas ievērojamas investīcijas ūdenssaimniecības attīstībai Ādažu novadā. Tā kā Ādažos 80.gadu sākumā uzceltās NAI vairs nespēja pilnīgi darboties (tās nebija paredzētas tik lielam iedzīvotāju skaitam), 2011.gadā tika uzsākta jaunu NAI būvniecība. Tika pilnībā atjaunotas un modernizētas visas ēkas un iekārtas, uzstādot arī jaunāko tehnoloģiju vadības sistēmu un nodrošinot labvēlīgu darba vidi darbiniekiem. NAI jauda tika palielināta no 800 m³/dnn līdz 1400 m³/dnn. 2016.gadā Ādažu pagastam augot un attīstīties, bija nepieciešams veikt jauna aerotenka izbūvi, tāpēc SIA “Ādažu Ūdens”, Ādažu pašvaldība un Aizsardzības ministrija vienojās par jauna aerotenka izbūvi ar jaudu 750 m³ diennaktī. Rezultātā 2017.gadā tika pabeigta trešā aerotenka izbūve.

Uz 2021.gada sākumu NAI “Centrs” Ādažos reālā noslodze ir sasniegusi 90%. Dūņu apjomi ar katru gadu pieaug. Lai nodrošinātu vietējo ražošanas uzņēmumu pieaugošo notekūdeņu apjomu kvalitatīvu attīrīšanu, tiek plānots veikt pasākumus NAI “Centrs” jaudas palielināšanai.



Attēls 32 No klientiem saņemtie notekūdeņi (tūkst. m³/gadā) SIA “Ādažu ūdens”
Informācijas avots: SIA “Ādažu ūdens”

8.2.3 Siltumapgāde

Centrālā siltumapgādes sistēma (turpmāk – CSS) ir stratēģiski nozīmīga novada infrastruktūras daļa, kas ir jāsaglabā un jāturpina sistēmas modernizācijas pasākumi. CSS esamība samazina individuālos pieslēgumus, to veidus (gāze, malka, granulas), uzlabo novada vizuālo tēlu un uzlabo vides tīrību un drošību (pateicoties kurināmā diversifikācijas iespējām), kā arī stabilitāti izmaksu ziņā, jo pakalpojums ir Sabiedrisko pakalpojumu regulēšanas komisijas regulēts. Lai paaugstinātu CSS sistēmas efektivitāti un nodrošinātu konkurētspējīgus tarifus, nepieciešams veidot jaunus pieslēgumus.

Centralizētā siltumapgāde izvietota Ādažu (t.sk., Podniekos), Carnikavas, Kadagas un Sigulā apdzīvotajos centros, galvenokārt ar siltumu nodrošinot daudzdzīvokļu dzīvojamās mājas. 6 pašvaldības iestādēs Ādažu pagastā tiek izmantoti autonomie gāzes un dīzeļdegvielas apkures katli. CPII, CPS un tautas namam “Ozolaine” siltumapgādi nodrošina vietējās gāzes katlumājas. Kopējais siltumtrases garums Ādažu novadā ir 8472,4 m, t.sk., Ādažu pagastā 5743 m (Ādažu siltumapgādes sistēmas garums 4343 m, Kadagas – 1400 m) un Carnikavas pagastā – 2729,4 metri. Ādažu pagastā centralizētai siltumapgādei ir pieslēgtas 44, Carnikavā – 38 daudzdzīvokļu mājas. Ādažu ciema patērētāji ir arī Ādažu sākumskola un Ādažu slimnīca, Carnikavas pagastā – 9 pašvaldības ēkas. Pārējā novada teritorijā izmanto vietējos katlus vai malkas krāsnis.

Visās esošajās Ādažu pagasta katlu mājās ir jaudas rezerves, lai varētu plānot jaunus pieslēgumus CSS. Plānojot novada attīstību, jāplāno, kā pieslēgt CSS visus pašvaldības objektus. CSS pieejamības rajonos, jaunbūvējamiem objektiem, jānosaka CSS sistēma kā vienīgais iespējamais apkures veids. Jāseko tehnoloģiju jaunumiem un fondu iespējām, lai efektīvizētu siltumenerģijas pārvadi/sadali un ražošanu. Ilgtermiņā plānot pāreju uz ceturtās paaudzes apkures sistēmu (zemas temperatūras tīkli). Tas nozīmē, ka paralēli jādomā par karstā ūdens sagatavošanu objektos, kur tas nepieciešams.

Ādažu ciemā siltumapgādi nodrošina 3 katlu mājas: Attekas ielā 43, Gaujas ielā 25a un Ūbeļu ielā 2 (Podnieku ciemata katlu māja pieder SIA “Wesemann Siltums”). Kadagā centralizētā siltumapgāde tiek nodrošināta no Kadagas koģenerācijas stacijas. Ādažu ciema siltumtrašu garums – 4,5 km, tās ir rūpnieciski izolētas, nomainītas līdz 2007.gadam. Kadagas siltumtrašu garums – 1,5 km, tās ir rūpnieciski izolētas, iebūvētas 2001.gadā. Carnikavas pagastā siltumapgādi nodrošina 13 dabasgāzes katlu mājas un viena cietā kurināmā katlu māja Sigulā, kas 2020.gadā tika rekonstruēta.

Attekas ielas 43, Ādažu ciema katlu mājā šobrīd norisinās katlu mājas modernizācijas darbi, kur tiek uzstādīts šķeldas katls ar jaudu 2 MW un papildus 2 gāzes katli ar 1,75 un 0,76 MW. **Gaujas ielas 25a, Ādažos** katlu mājā uzstādīts 0,75 MWth gāzes katls un 0,15 MWth granulu

katls. **Ūbeļu ielā 2, Ādažos** uzstādīti 2 gāzes katli ar jaudu 3 MW. Savukārt **Kadagas koģenerācijas stacijā** kopējā uzstādītā siltuma jauda ir 3,05 MWth un elektriskā jauda 0,44 MWel, granulu katls 0,5MW; gāzes katli 2x1,12MW. Siltumenerģijas izstrādei katlu mājās tiek izmantota dabas gāze un biomasa (kokskaidu granulas). Kaut arī gāze ir lēta, atjaunojamie resursi ir daudz stabilāks, uzticamāks kurināmais. Carnikavas pagastā kopējā siltumjauda ~5 MW, kopējais siltumtrašu garums ~2,5 km, saražotās siltumenerģijas daudzums 11 850 MWh.

Pateicoties izbūvētām jaunām, rūpnieciski izolētām siltumtrasēm siltuma zudumi tīklos ir vidēji 12% robežās, kas atbilst rūpnieciski izolētu cauruļvadu siltuma zudumiem un vērtējami kā zemi. Atbilstoši SIA “Skanore” veiktajam siltumtrašu novērtējumam, tiek atzīmēts, ka Kadagas un Ādažu siltumtrases cauruļvadi nav pieslēgti noplūdes signalizācijas sistēmai, kas nepieciešama siltumnesēja noplūdes fiksēšanai. Investīcijas jaunu siltumtrašu izbūvē ir pietiekoši augstas, bet jaunais pieslēgtais enerģijas patēriņš zems, līdz ar to, pieslēgšanās esošajai centralizētās siltumapgādes sistēmai atmaksātos 13 gados. Pārējām ēkām, ņemot vērā augsto pārvades, sadales un tirdzniecības tarifu centralizēto siltumapgādi pieslēgt nav izdevīgi.

Nav ekonomiska un loģiska pamata atteikties no pašreizējiem siltumenerģijas ražotājiem, ja viņi būtu gatavi īstenot ilgtspējīgas un energoefektīvas CSS veidošanu Ādažu novadā. Savukārt siltumenerģijas pārvades tarifi Ādažos ir augsti salīdzinājumā ar citām Latvijas pašvaldībām.

Jāturpina veicināt iedzīvotāju izpratne par energoefektivitāti un nepieciešamību atjaunot ēkas. Vērtējot patērētājiem nodotās un piegādātās siltumenerģijas daudzumus, redzams, ka realizētās siltumenerģijas apjoms ar katru gadu samazinās. Neskatoties uz māju renovācijām, ļoti liels iespaids ir laikapstākļu ietekmei, kā rezultātā pagarinās apkures sezona.

8.2.4 Kapsētu apsaimniekošana


Ādažu novada teritorijā ir Baltezera kapi, Garkalnes kapi un Carnikavas kapi. Garkalnes kapi izvietoti gan Ādažu, gan Garkalnes pagastu teritorijās. Ar Baltezera un Garkalnes kapu apsaimniekošanu nodarbojas Ādažu domes Saimniecības un infrastruktūras daļa.

Baltezera kapos ir diezgan laba infrastruktūra – ir ūdensapgāde, netālu ir gāzes vads un elektroapgāde. Tomēr līdzšinējā Baltezeru kapu teritorija uz 2021.gada sākumu jau ir gandrīz piepildīta (kapu teritorija piepildīta par 90%), vidējais apbedījumu skaits gadā – aptuveni 150. Kapu teritorijā atrodas vairāki nozīmīgi kultūras un vēstures objekti: esošā kapliča, valsts nozīmes piemineklis – “Ciešanu vārti”, Vācu kapi, plānotā piemiņas stūpa Latvijas neatkarības cīnītājiem, kā arī vairāki pieminekļi. Tiek plānota Baltezera kapu paplašināšana, kura sāksies ar projekta izstrādāšanu. Kapsētas funkciju nodrošināšanai notiks infrastruktūras objektu izbūve: ūdensvada un gāzesvada pagarināšana, autostāvvietu paplašināšana, iebrauktuves ievadu no ceļa V47 izveide, kolumbārija un iespējami krematorija izbūve, sabiedrisku tuaļu un administrācijas telpu būvniecība.

8.3 Elektroapgāde

Elektroapgādes infrastruktūra, tās tehniskais stāvoklis un pieejamība Ādažu novadā ir vērtējama kā laba – pilnībā visās apdzīvotās vietās ir nodrošināta iespēja izveidot elektroapgādes pieslēgumu. Elektroapgādi Ādažu novadā nodrošina AS “Sadales tīkli” Centrālais reģions pa 110 kV, 20 kV un 0,4 kV elektroapgādes līniju tīkliem. Iepriekšējos gados ir veikti kapitālieguldījumi 20 kV un 0,4 kV tīklu infrastruktūras atjaunošanā, ir nomainīta nozīmīga daļa no elektrolīnijām un veikta pāreja no gaisvadu uz kabelļlīnijām. Novada teritoriju šķērso 110 kV elektrolīnija, kuras ekspluatāciju nodrošina AS “Augstsprieguma tīkls”. Novadā atrodas 110/20kV Carnikavas transformatoru apakšstacija “Zibeņi”, kuras ekspluatāciju nodrošina AS “Sadales tīkls” un AS “Augstsprieguma tīkls”.

Elektroapgādes patēriņš 2019.gadā Ādažu pagastā bija 52,0 GWh, Carnikavas pagastā – 21,1 GWh.



Attēls 33 Elektroenerģijas patēriņš 2019.gadā Ādažu un Carnikavas pagastos

Informācijas avots: Ādažu pašvaldība

Ādažu pagastā kopējais enerģijas gala patēriņš kopš 2010.gada ir pieaudzis par 13%: lielākais enerģijas pieaugums ir ražošanas sektorā (78%), kā arī sabiedriskā apgaismojuma (39%), transporta (27%) un pakalpojuma (terciārajā) sektorā (16%), kamēr mājokļu sektorā – samazinājies par 2%, bet pašvaldības sektorā – par 4%). Sadalījums pa galvenajām nozarēm ir tikai nedaudz mainījies: lielākie enerģijas patērētāji arī 2019.gadā ir mājokļu un transporta sektori.

Lielākais enerģijas patēriņš Ādažu pagastā tiek nodrošināts ar elektroenerģiju (44%), kamēr fosilie kurināmie ir otrs lielākais enerģijas nesējs (30,8%) un siltumenerģija ir trešais (24,7%). Atjaunojamo energoresursu lietojums kopš 2010.gada ir palielinājies par 27%, un tā īpatsvars starp visiem energoresursiem sastāda tikai 0,5%. Attīstoties novada ražošanas sektoram un apdzīvotībai, notiek pastāvīgs darbs pie elektrotīklu modernizācijas un jaunu pieslēgumu izbūves. Būtiski ir sekmēt alternatīvo energoresursu iegūšanas veidus, piemēram, vēja ģeneratorus vai saules kolektoros.

Novada ielu apgaismojuma infrastruktūras ekspluatāciju nodrošina Ādažu pašvaldības Saimniecības un infrastruktūras daļa un P/A “Carnikavas Komunālserviss”. Ielu apgaismojuma infrastruktūras sastāvā ietilpst 1140 pašvaldībai piederoši gaismekļi (neskaitot privātos objektus) Ādažu pagastā un 1507 gaismekļi Carnikavas pagastā. Apgaismojuma infrastruktūra novadā ik gadu tiek papildināta un atjaunotas novecojušās gaisvadu līnijas, kuras tika pārņemtas no AS “Sadales tīkls” un ir sliktā tehniskā stāvoklī. Turpmāko gadu laikā tiek plānota pilnīga pāreja no Na augstspiediena spuldžu gaismekļiem uz LED tipa gaismekļiem ar augstu energoefektivitāti.

Ādažu novada ēkām un objektiem tiek veikts regulārs pakalpojuma tarifa monitorings, sākot ar 2020.gadu arī ievadjaudu sezonas optimizācija. Energo resursu taupīšanas virziens – turpmāk pievērst uzmanību lielāko pašvaldību ēku mikroklimate parametru kopējai vadīšanai – automatizācijai (temperatūra + ventilācija + gaisa kvalitāte – CO₂ koncentrācija) – ekonomijas potenciāls var sasniegt vairāk kā 30%.

8.4 Gāzes apgāde

Gāzes apgādi Ādažu novadā nodrošina AS “Latvijas Gāze”. Novada teritorijā ir īstenoti gāzes apgādes projekti (augstā un zemā spiediena gāzes vadi, gāzes regulēšanas punkti) no gāzes

regulēšanas punkta “Vangaži” patērētāju apgādei Alderos, Podniekos, Jaunkulās, Ādažos, Kadagā un Ataros. Atbilstoši AS “Latvijas Gāze” informācijai daudzi esošie zemspiediena gāzes vadi nespēj nodrošināt papildus gāzes apgādi. Lai veiktu jaunus papildus pieslēgumus, nepieciešama ēku iekšējo un, iespējams, arī ārējo gāzes vadu rekonstrukcija un nomaina uz lielāka diametra cauruļvadiem. Šie darbi būtu jāveic par pasūtītāja līdzekļiem. Gāze tiek izmantota arī vietās ar centralizētu gāzes apgādi individuālo māju apkurei.



Attēls 34 Esošās un plānotās gazificētās apdzīvotās vietas Ādažu novadā

Informācijas avots: AS “GASO”

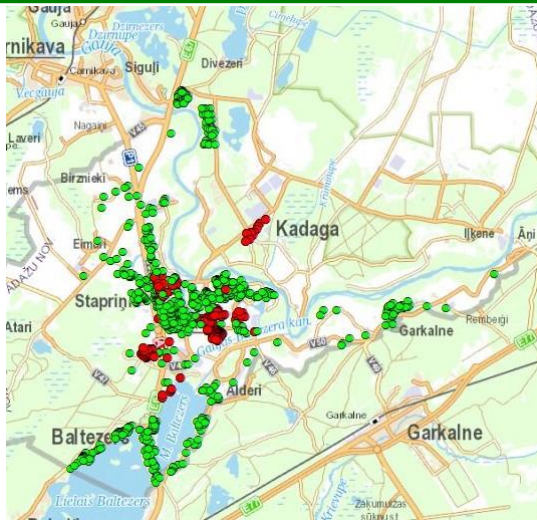
Centralizētā gāzes apgāde pieejama Ataru, Ādažu, Āņu, Kadagas, Garkalnes, Baltezers, Carnikavas, Garciema un Kalngales ciemos (perspektīvā plānotie gazifikācijas objekti: Garupe, Menclaveri; Siguļi, Dzirnupes iela; Gauja; Upmalās; atsevišķās vietās Kadagā). Ādažu novada perspektīvās gāzes apgādes plānojumā par pamatu ir izmantota esošā gāzes apgādes sistēma, kas nodrošina ar dabasgāzi esošos ražošanas un komerciālos patērētājus, daudzdzīvokļu dzīvojamās mājas un individuālās dzīvojamās mājas.

8.5 Sakaru infrastruktūra

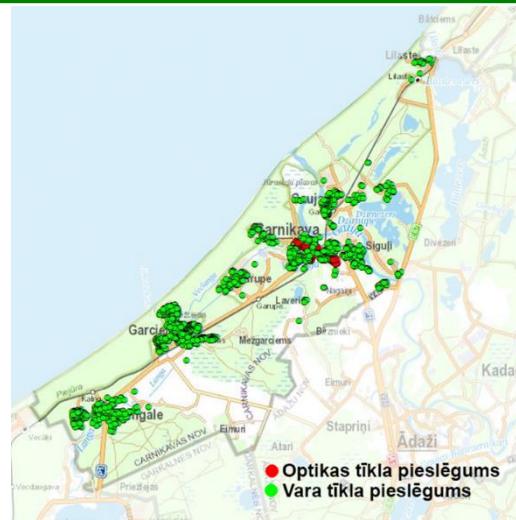
Fiksētos tālruņa sakarus Ādažu novadā nodrošina SIA “Tet”. Novada teritorijā pieejami visu Latvijas publisko mobilo telekomunikāciju tīklu operatoru pakalpojumi. SIA “Latvijas Mobilais Telefons”, SIA “Bite Latvija” un SIA “Tele2” Ādažu novadā ir izvietojusi vairākas bāzes stacijas, kas nodrošina sakaru pieejamību iedzīvotājiem. Novada teritoriju šķērso:

- starptautiskā optiskā kabeļu līnija (SIA “Tet”, SIA “LMT”);
- radiolinki (SIA “Telia Latvija”, SIA “LMT”);
- maģistrālā kabeļu līnija Rīga – Saulkrasti, kas trasēta paralēli autoceļam A1 Rīga (Baltezers) – Igaunijas robeža (Ainaži).

Ādažu novadā pieejams SIA “Latt telecom” un SIA “LATNET Serviss” piegādātais internets, bet kā starpnieki interneta piegādē darbojas SIA “Gusts” un SIA “Bradis”. Platjoslas interneta pieejamība ar ātrumu vismaz 30 Mbit/s.



Attēls 35 SIA “Tet” optiskā tīkla un vara sakaru tīkla pārklājums Ādažu pagastā



Attēls 36 SIA “Tet” optiskā tīkla un vara sakaru tīkla pārklājums Carnikavas pagastā

Informācijas avots: SIA “Tet”

Jāveicina optiskā sakaru tīkla infrastruktūras pieejamība un mobilo sakaru operatoru infrastruktūras attīstība, kas nodrošinātu mūsdienīgus datu pārraides pakalpojumus (internets, televīzija) ciemos: Kalngale, Mežciems, Garciems, Mežgarciems, Eimuri (Carnikavas pag.), Laveri, Garupe, Carnikava, Sigulī, Gauja un Lilaste.

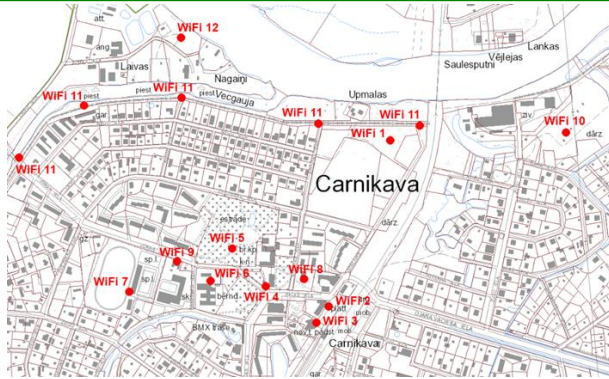
SIA “Tet” plānoti 3 sadarbības projekti ar Ādažu novada domi, kuru ietvaros tiks veikta optikas izbūve:

- Mežaparka ceļa (Kadagā) rekonstrukcija;
- Ķiršu un Ziedu ielas (Ādažos) pārbūve, seguma nomaiņa;
- Kanāla ielas (Alderos) veloceļiņa izbūve.

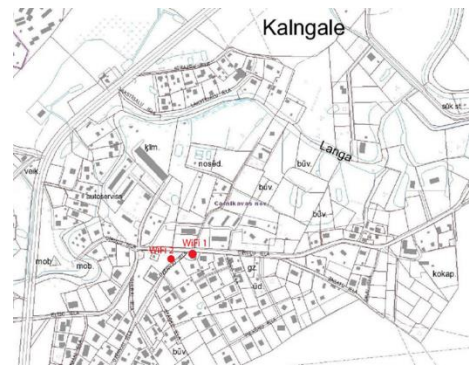
Pašvaldībai, attīstot optiskā sakaru tīkla infrastruktūru, izbūvējot sakaru kanalizāciju, jāparedz nākotnē ieguldāmo optisko sakaru kabeļu rezerve, kā arī jānodrošina vietējo interneta un televīzijas pakalpojuma sniedzēju iespēju ieguldīt optiskos kabeļus pašvaldības sakaru kanalizācijā, lai sasniegtu klientus un veicinātu atteikšanos no virszemes līnijām, nodrošinot kvalitatīvākus pakalpojumus ar apakšzemes komunikācijām. Interneta servisa pakalpojuma sniedzējiem (nacionālajai drošībai nozīmīgas komercsabiedrības) optiskā tīkla attīstāmos un skaņojamos projektos paredzēt iespēju pašvaldībai nodrošināt papildus pieslēguma vietas pašvaldības tiešo funkciju nodrošināšanai.

Pasta pakalpojumus Ādažu novadā sniedz VAS “Latvijas Pasts”. Novadā atrodas:

- divas pasta nodaļas (Ādažu un Carnikavas ciemos);
- viens pakomāts (Ādažos),
- 7 vēstuļu pastkastītes (Ādažos, Carnikavā, Kalngalē, Alderos, Kadagā, Baltezerē),
- Viens “Circle K” punkts.



Attēls 37 Publiskā interneta pieejamība Carnikavas
ciemā



Attēls 38 Publiskā interneta pieejamība
Kalngales ciemā

Informācijas avots: Ādažu pašvaldība

Pašvaldībai jāattīsta esošais pašvaldības optiskais tīkls un tā sakaru kanalizācijas tīkls, lai veidotu neatkarīgu komutējamu tīklu pašvaldības meliorācijas (polderu sūkņu stacijas, slūžas), ūdens un kanalizācijas infrastruktūras attālinātai vadībai un monitoringam. Savienot vienotā datu pārraides tīklā novada nozīmes, vietējās nozīmes un ciemu centrus, kas nodrošinātu pašvaldības tīkla darbības nepārtrauktību un neierobežotu pārsūtamo datu ātrumu, apjomu, lai nodrošinātu:

- sabiedrisko kārtību;
- pašvaldības iestāžu (izglītības, kultūras, pakalpojumu, utt.) darbību;
- jaunu elektroautomobiļu uzlādes punktu izveidi;
- lietu interneta (IoT) iekārtu pieslēgšanu un jaunāku tehnoloģiju ieviešanu, nodrošinātu brīvpieejas bezvadu tīkla un publisko datoru pieejamību – virzoties uz “Viedās pilsētas” attīstību.

9 Novada pārvalde

9.1 Pašvaldības pārvaldes struktūra

Atbilstoši Ādažu novada pašvaldības 01.07.2021. saistošajiem noteikumi Nr. 1/2021 “Ādažu novada pašvaldības nolikums”, lai pildītu pašvaldības funkcijas, dome veido pašvaldības iestādes, aģentūras un kapitālsabiedrības.

Domes padotībā ir **iestādes**, kas darbojas saskaņā ar domes apstiprinātiem nolikumiem:

1. Ādažu novada administrācija (turpmāk – Administrācija);
2. Ādažu vidusskola;
3. Carnikavas pamatskola;
4. Ādažu Mākslas un mūzikas skola;
5. Carnikavas Mūzikas un mākslas skola;
6. Ādažu Bērnu un jaunatnes sporta skola;
7. Ādažu pirmsskolas izglītības iestāde “Strautiņš”;
8. Kadagas pirmsskolas izglītības iestāde;
9. Carnikavas pirmsskolas izglītības iestāde “Riekstiņš”;
10. Siguļu pirmsskolas izglītības iestāde “Piejūra”;
11. Ādažu novada kultūras centrs,
 - 11.1. struktūrvienība “Carnikavas Tautas nams “Ozolaine””;
 - 11.2. struktūrvienība “Carnikavas novadpētniecības centrs”.
12. Ādažu novada pašvaldības policija;
13. Ādažu novada sociālais dienests:
 - 13.1. struktūrvienība “Carnikavas alternatīvās aprūpes centrs “Pīlādzis””;
 - 13.2. struktūrvienība “Kalngales brīvā laika pavadīšanas centrs “Kadiķis””;
14. Ādažu bibliotēka;
15. Carnikavas bibliotēka;
16. Ādažu novada bāriņtiesa;
17. Ādažu novada būvvalde;
18. Ādažu novada pašvaldības aģentūra “Carnikavas komunālserviss”.

Administrācija ir pašvaldības iestāde, kas nodrošina domes pieņemto lēmumu izpildi, kā arī domes darba organizatorisko un tehnisko apkalpošanu. **Administrācijā ir struktūrvienības:**

1. Administratīvā nodaļa:
 - 1.1. struktūrvienība “Ādažu vienotais valsts un pašvaldības klientu apkalpošanas centrs”;
 - 1.1.1. kontaktpunkts “Ādažu klientu apkalpošanas centrs”;
 - 1.1.2. kontaktpunkts “Carnikavas klientu apkalpošanas centrs”;
2. Personāla nodaļa;

3. Finanšu vadības nodaļa;
4. Juridiskā un iepirkumu nodaļa;
5. Nekustamā īpašuma nodaļa;
6. Attīstības un plānošanas nodaļa;
7. Izglītības un jaunatnes nodaļa;
8. Ādažu novada dzimtsarakstu nodaļa;
9. Sabiedrisko attiecību nodaļa;
10. Informācijas tehnoloģiju nodaļa;
11. Informācijas centrs;
12. Carnikavas pagasta pārvalde;
13. Sporta nodaļa:

13.1. struktūrvienība “Ādažu sporta centrs”.

Pašvaldība ir kapitāldaļu turētāja tās **kapitālsabiedrībās**:

1. PSIA “Ādažu slimnīca”;
2. SIA “Ādažu namsaimnieks”;
3. SIA “Ādažu ūdens”.

9.2 Pašvaldības sadarbība ar iedzīvotājiem


Iedzīvotāji ir lielākā novada vērtība. Tāpēc Ādažu pašvaldība gan pati plāno un veic savu ikdienas darbību, lai ieguvēji būtu pēc iespējas lielāks iedzīvotāju skaits, gan īsteno dažādas aktivitātes, lai iesaistītu iedzīvotājus savas un pārējās sabiedrības dzīves vides uzlabošanā un palielinātu informētību par notiekošo novadā:

- Kopš 2009.gada Ādažu novadā tiek īstenots iedzīvotāju iniciatīvu atbalsta konkurss “Sabiedrība ar dvēseli”, kas paredz pašvaldības finansējuma piešķiršanu iedzīvotāju pašu izstrādātiem un īstenotiem projektiem kādā no 3 jomām (teritorijas labiekārtošana; izglītojošu, kultūras, sporta un sociālo pasākumu attīstība; ēku remonts).
- Tiek īstenots jauno uzņēmēju konkurss.
- Regulāri tiek sniegta informācija pašvaldības tīmekļa vietnē, informatīvajā izdevumā un sociālajos tīklos, kā arī reģionālajā televīzijā.
- Tiek organizētas iedzīvotāju aptaujas, lai noskaidrotu iedzīvotāju viedokli par dažādiem aktuāliem jautājumiem.
- Aicina iesaistīties lēmumu pieņemšanas procesos, plānošanas dokumentu izstrādē, aicinot iedzīvotājus piedalīties publiskajās apspriešanās (t.sk., par detālplānojumiem), darba grupās.
- Iedzīvotāji tiek aicināti piedalīties pašvaldības organizētajās sapulcēs ar iedzīvotājiem.
- Dome periodiski sadarbojas ar daudzām novadā esošām biedrībām, galvenokārt sporta un uzņēmējdarbības jomā, rīkojot kopīgus pasākumus un veicot informācijas apmaiņu.


Turpmākajos gados plānots palielināt pašvaldības sadarbību ar iedzīvotājiem, t.sk., ieviešot sabiedrības līdzlemtu budžetēšanu.

10 Novada vietu vizītkartes

10.1 Alderi

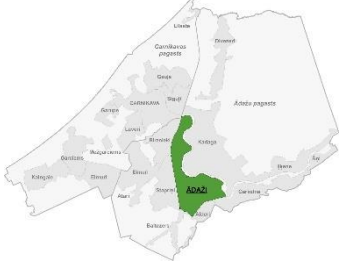
Iedzīvotāji	Iedzīvotāju skaits uz 01.01.2020. – 373												
Izaugsmes prognozētā perspektīva	Ciēmā dzīvo 1,8% no kopējā novada iedzīvotāju skaita. Laika posmā no 2017. līdz 2020.gadam iedzīvotāju skaits ciēmā palielinājās vidēji par 8,5% gadā.												
Pieslēgums autoceļiem	Alderu ciemu šķērso pašvaldības ceļš – Kanāla iela, piekļaujas valsts vietējais ceļš V46.												
Velo- un kāj-pieejamība	Alderu ciēmā nav izveidoti velo celiņi, bet ciemu šķērso vietējas nozīmes velo maršruts Nr.138 Mazais Baltezers loks.												
Sabiedriskā transporta pieejamība	Ciēmā pieejami sabiedriskā transporta pakalpojumi, ir viena autobusa pietura.												
Ūdensapgāde, kanalizācija, apgaismojums	Alderu ciēmā (daļā no teritorijas) ir pieejami centralizētās ūdensapgādes un kanalizācijas pakalpojumi. Ielu apgaismojums ir pieejams.												
Bērni: skaits un tuvākās izglītības iestādes	<p>Deklarēto bērnu skaits ciēmā uz 2020.gada sākumu un tā pieaugums pēdējo 3 gadu laikā:</p> <table border="1"> <thead> <tr> <th>Vecuma grupa</th> <th>Skaits</th> <th>Pieaugums</th> </tr> </thead> <tbody> <tr> <td>0-6 gadi</td> <td>46</td> <td>13%</td> </tr> <tr> <td>7-14 gadi</td> <td>64</td> <td>25%</td> </tr> <tr> <td>15-24 gadi</td> <td>26</td> <td>9%</td> </tr> </tbody> </table> <p>Tuvākās izglītības iestādes*: PPII "Patnis", ĀBVS, ĀVS, ĀMMS, ĀBJSS</p>		Vecuma grupa	Skaits	Pieaugums	0-6 gadi	46	13%	7-14 gadi	64	25%	15-24 gadi	26
Vecuma grupa	Skaits	Pieaugums											
0-6 gadi	46	13%											
7-14 gadi	64	25%											
15-24 gadi	26	9%											
Aktīvās un veselības atpūtas pieejamība	<p>Pieejamā infrastruktūra aktīvai atpūtai un veselībai:</p> <table border="1"> <thead> <tr> <th></th> <th>Laukumi 2-4 g.v. bērniem</th> <th>Laukumi 4-10 g.v. bērniem</th> <th>Laukumi 10+ g.v. bērniem</th> <th>Sporta laukumi</th> <th>Takas</th> </tr> </thead> <tbody> <tr> <td>Ir/Nav</td> <td>✓</td> <td>✓</td> <td>-</td> <td>✓</td> <td>✓</td> </tr> </tbody> </table>		Laukumi 2-4 g.v. bērniem	Laukumi 4-10 g.v. bērniem	Laukumi 10+ g.v. bērniem	Sporta laukumi	Takas	Ir/Nav	✓	✓	-	✓	✓
	Laukumi 2-4 g.v. bērniem	Laukumi 4-10 g.v. bērniem	Laukumi 10+ g.v. bērniem	Sporta laukumi	Takas								
Ir/Nav	✓	✓	-	✓	✓								

10.2 Atari

Iedzīvotāji	Iedzīvotāju skaits uz 01.01.2020. – 125	
Izaugsmes prognozētā perspektīva	Ciēmā dzīvo 0,6% no kopējā novada iedzīvotāju skaita. Laika posmā no 2017. līdz 2020.gadam iedzīvotāju skaits ciēmā palielinājās vidēji par 3,3% gadā.	
Pieslēgums autoceļiem	Ataru ciemu šķērso Bukultu ceļš.	
Velo- un kāj-pieejamība	Ataru ciēmā nav izveidoti velo celiņi, bet ciemu šķērso vietējas nozīmes velo maršruts Ādaži – Atari (ir savienojums ar Carnikavas pagastu, GreenWays Outdoor veloceļu).	
Sabiedriskā transporta pieejamība	Ciēmā pieejami sabiedriskā transporta pakalpojumi, ir viena autobusa pietura.	


Ūdensapgāde, kanalizācija, apgaisojums Bērni: skaits un tuvākās izglītības iestādes	Ataru ciemā nav pieejami centralizētās ūdensapgādes un kanalizācijas pakalpojumi. Ielu apgaismojums ir pieejams daļēji.												
	Deklarēto bērnu skaits ciemā uz 2020.gada sākumu un tā pieaugums pēdējo 3 gadu laikā: <table border="1" style="margin-left: 20px;"> <thead> <tr> <th>Vecuma grupa</th> <th>Skaits</th> <th>Pieaugums</th> </tr> </thead> <tbody> <tr> <td>0-6 gadi</td> <td>11</td> <td>-7%</td> </tr> <tr> <td>7-14 gadi</td> <td>23</td> <td>13%</td> </tr> <tr> <td>15-24 gadi</td> <td>11</td> <td>0%</td> </tr> </tbody> </table> Tuvākās izglītības iestādes: ĀPII, PPII “Pasaku Valstība”, ĀBVS, “Brīvā Austras skola”, ĀVS, ĀMMS, ĀBJSS	Vecuma grupa	Skaits	Pieaugums	0-6 gadi	11	-7%	7-14 gadi	23	13%	15-24 gadi	11	0%
Vecuma grupa	Skaits	Pieaugums											
0-6 gadi	11	-7%											
7-14 gadi	23	13%											
15-24 gadi	11	0%											
Aktīvās un veselības atpūtas pieejamība	Pieejamā infrastruktūra aktīvai atpūtai un veselībai: <table border="1" style="margin-left: 20px;"> <thead> <tr> <th></th> <th>Laukumi 2-4 g.v. bērniem</th> <th>Laukumi 4-10 g.v. bērniem</th> <th>Laukumi 10+ g.v. bērniem</th> <th>Sporta laukumi</th> <th>Takas</th> </tr> </thead> <tbody> <tr> <td>Ir/Nav</td> <td>✓</td> <td>-</td> <td>-</td> <td>-</td> <td>-</td> </tr> </tbody> </table>		Laukumi 2-4 g.v. bērniem	Laukumi 4-10 g.v. bērniem	Laukumi 10+ g.v. bērniem	Sporta laukumi	Takas	Ir/Nav	✓	-	-	-	-
	Laukumi 2-4 g.v. bērniem	Laukumi 4-10 g.v. bērniem	Laukumi 10+ g.v. bērniem	Sporta laukumi	Takas								
Ir/Nav	✓	-	-	-	-								

10.3 Ādaži

Iedzīvotāji Izaugsmes prognozētā perspektīva	Iedzīvotāju skaits uz 01.01.2020. – 6796 Ciemā dzīvo 33,1% no kopējā novada iedzīvotāju skaita. Laika posmā no 2017. līdz 2020.gadam iedzīvotāju skaits ciemā palielinājās vidēji par 2,8% gadā. Tuvāko gadu laikā Ādaži būs pilsēta.	
Pieslēgums autoceļiem	Ādažu ciemam piekļaujas valsts nozīmes autoceļš A1 (Rīga (Baltezers) – Igaunijas robeža (Ainaži)), tomēr nav atrisināti pieslēgumi A1 (ir apgrūtināta un nedroša izbraukšana uz autoceļu A1).	
Velo- un kāj-pieejamība	Ādažu ciemā ir izveidoti velo ceļi Gaujas ielā, Rīgas gatvē, Attekas ielā, Muižas ielā, Podnieku ielā. Ciemu šķērso reģionālas nozīmes velo maršruts EiroVelo 10, kā arī vietējas nozīmes velo maršruti: Nr.137 Ādaži – Āņi (ir savienojums ar Ropažu novadu), Lielais Baltezers loks, Nr.138 Mazais Baltezers loks, Nr.13 Ādaži – Dūņezers (ir savienojums ar Saulkrastu novadu), Ādaži – Atari (ir savienojums ar Carnikavas pagastu, GreenWays Outdoor veloceļu).	
Sabiedriskā transporta pieejamība	Ciemā pieejami sabiedriskā transporta pakalpojumi, ir 11 autobusa pieturas.	
Ūdensapgāde, kanalizācija, apgaisojums	Ādažu ciemā ir pieejami centralizētās ūdensapgādes un kanalizācijas pakalpojumi. Ādažu ciemā ūdeni iegūst no: 1) ūdensgūtnes “Krustupes” ar jaudu 18 l/sek. Ūdens tur tiek attīrīts ūdens sagatavošanas stacijā, kuras jauda ir 1700 m ³ /dnn un, ar otrā pacēluma sūkņu stacijas palīdzību, padots centralizētajā ūdensapgādes sistēmā; 2) no SIA “Rīgas ūdens”, kas ņemts no maģistrālā ūdensvada “Remberģi-Baltezers 1”. Ielu apgaismojums ir pieejams.	

Bērni: skaits un tuvākās izglītības iestādes	Deklarēto bērnu skaits ciemā uz 2020.gada sākumu un tā pieaugums pēdējo 3 gadu laikā:				
	Vecuma grupa	Skaitis	Pieaugums		
	0-6 gadi	877	1%		
	7-14 gadi	934	8%		
	15-24 gadi	531	5%		
	Tuvākās izglītības iestādes: ĀPII, PPII “Pasaku Valstība”, PPII “Patnis”, ĀBVS, “Brīvā Austras skola”, ĀVS, ĀMMS, ĀBJSS				
Aktīvās un veselības atpūtas pieejamība	Pieejamā infrastruktūra aktīvai atpūtai un veselībai:				
		Laukumi 2-4 g.v. bērniem	Laukumi 4-10 g.v. bērniem	Laukumi 10+ g.v. bērniem	Sporta laukumi
	Ir/Nav	✓	✓	✓	-


10.4 Āņi

Iedzīvotāji	Iedzīvotāju skaits uz 01.01.2020. – 86				
Izaugsmes prognozētā perspektīva	Ciemā dzīvo 0,4% no kopējā novada iedzīvotāju skaita. Laika posmā no 2017. līdz 2020.gadam iedzīvotāju skaits ciemā palielinājās vidēji par 7,9% gadā.				
Pieslēgums autoceļiem	Āņu ciemu šķērso valsts vietējas nozīmes V50, Stempju ceļš un Āņu ceļš.				
Velo- un kāj-pieejamība	Āņu ciemā nav izveidoti velo celiņi, bet ciemu šķērso vietējas nozīmes velo maršruts: Nr.137 Ādaži – Āņi (ir savienojums ar Ropažu novadu).				
Sabiedriskā transporta pieejamība	Ciemā pieejami sabiedriskā transporta pakalpojumi, ir viena autobusa pietura.				
Ūdensapgāde, kanalizācija, apgaismojums	Āņu ciemā (daļā no teritorijas) ir pieejami centralizētās ūdensapgādes un kanalizācijas pakalpojumi. Āņu ciemā “Jaungožos” no artēziskās akas, kuru izbūvēja un apsaimnieko privātais investors. Ielu apgaismojums nav pieejams (daļēji ar privātu ielu apgaismojumu).				
Bērni: skaits un tuvākās izglītības iestādes	Deklarēto bērnu skaits ciemā uz 2020.gada sākumu un tā pieaugums pēdējo 3 gadu laikā:				
	Vecuma grupa	Skaitis	Pieaugums		
	0-6 gadi	15	36%		
	7-14 gadi	16	8%		
	15-24 gadi	5	28%		
	Tuvākās izglītības iestādes: PPII “Patnis”, ĀBVS, ĀVS, ĀMMS, ĀBJSS				
Aktīvās un veselības atpūtas pieejamība	Pieejamā infrastruktūra aktīvai atpūtai un veselībai:				
		Laukumi 2-4 g.v. bērniem	Laukumi 4-10 g.v. bērniem	Laukumi 10+ g.v. bērniem	Sporta laukumi
	Ir/Nav	-	-	-	✓

10.5 Baltezers

Iedzīvotāji	Iedzīvotāju skaits uz 01.01.2020. – 790													
Izaugsmes prognozētā perspektīva	Ciēmā dzīvo 3,9% no kopējā novada iedzīvotāju skaita. Laika posmā no 2017. līdz 2020.gadam iedzīvotāju skaits ciēmā palielinājās vidēji par 2,8% gadā.													
Pieslēgums autoceļiem	Baltezera ciemu šķērso valsts nozīmes autoceļš A1 (Rīga (Baltezers) – Igaunijas robeža (Ainaži)), piekļaujas Alderu ceļš, tomēr nav atrisināti pieslēgumi A1 (ir apgrūtināta un nedroša izbraukšana uz autoceļu A1).													
Velo- un kāj-pieejamība	Baltezera ciēmā nav izveidoti velo ceļiņi, bet ciemu šķērso reģionālas nozīmes velo maršruts EiroVelo 10, kā arī vietējas nozīmes velo maršruti: Lielais Baltezera loks, Nr.138 Mazais Baltezera loks.													
Sabiedriskā transporta pieejamība	Ciēmā pieejami sabiedriskā transporta pakalpojumi, ir 5 autobusa pieturas.													
Ūdensapgāde, kanalizācija, apgaismojums	Baltezera ciēmā ir pieejami centralizētās ūdensapgādes un kanalizācijas pakalpojumi. Ūdensapgādi nodrošina SIA “Rīgas ūdens”. Ielu apgaismojums ir pieejams.													
Bērni: skaits un tuvākās izglītības iestādes	<p>Deklarēto bērnu skaits ciēmā uz 2020.gada sākumu un tā pieaugums pēdējo 3 gadu laikā:</p> <table border="1"> <thead> <tr> <th>Vecuma grupa</th> <th>Skaitis</th> <th>Pieaugums</th> </tr> </thead> <tbody> <tr> <td>0-6 gadi</td> <td>63</td> <td>14%</td> </tr> <tr> <td>7-14 gadi</td> <td>61</td> <td>1%</td> </tr> <tr> <td>15-24 gadi</td> <td>67</td> <td>2%</td> </tr> </tbody> </table> <p>Tuvākās izglītības iestādes: ĀPII, PPII “Pasaku Valstība”, PPII “Patnis”, ĀBVS, ĀVS, ĀMMS, ĀBJSS</p>	Vecuma grupa	Skaitis	Pieaugums	0-6 gadi	63	14%	7-14 gadi	61	1%	15-24 gadi	67	2%	
Vecuma grupa	Skaitis	Pieaugums												
0-6 gadi	63	14%												
7-14 gadi	61	1%												
15-24 gadi	67	2%												
Aktīvās un veselības atpūtas pieejamība	<p>Pieejamā infrastruktūra aktīvai atpūtai un veselībai:</p> <table border="1"> <thead> <tr> <th></th> <th>Laukumi 2-4 g.v. bērniem</th> <th>Laukumi 4-10 g.v. bērniem</th> <th>Laukumi 10+ g.v. bērniem</th> <th>Sporta laukumi</th> <th>Takas</th> </tr> </thead> <tbody> <tr> <td>Ir/Nav</td> <td>-</td> <td>-</td> <td>-</td> <td>✓</td> <td>✓</td> </tr> </tbody> </table>		Laukumi 2-4 g.v. bērniem	Laukumi 4-10 g.v. bērniem	Laukumi 10+ g.v. bērniem	Sporta laukumi	Takas	Ir/Nav	-	-	-	✓	✓	
	Laukumi 2-4 g.v. bērniem	Laukumi 4-10 g.v. bērniem	Laukumi 10+ g.v. bērniem	Sporta laukumi	Takas									
Ir/Nav	-	-	-	✓	✓									

10.6 Birznieki

Iedzīvotāji	Iedzīvotāju skaits uz 01.01.2020. – 75	
Izaugsmes prognozētā perspektīva	Ciēmā dzīvo 0,4% no kopējā novada iedzīvotāju skaita. Laika posmā no 2017. līdz 2020.gadam iedzīvotāju skaits ciēmā samazinājās vidēji par 3,4% gadā.	
Pieslēgums autoceļiem	Birznieku ciemu šķērso 1. šķiras ceļš Rīga (Jaunciems) – Carnikava – Ādaži (P1). Ciēmam piekļaujas valsts nozīmes autoceļš	

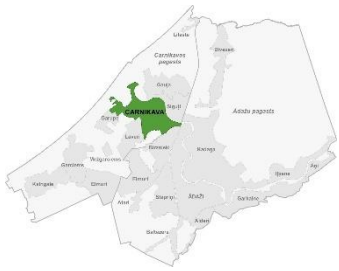
Velo- un kāj-pieejamība	A1 (Rīga (Baltezers) – Igaunijas robeža (Ainaži)), tomēr nav atrisināti pieslēgumi A1 (ir apgrūtināta un nedroša izbraukšana uz autoceļu A1). Ciems piekļaujas Ataru ceļam.	
	Birznieku ciemā nav izveidoti velo celiņi un tā teritoriju nešķērso neviens velomaršruts.	
	Sabiedriskā transporta pieejamība	Ciemā nav pieejami sabiedriskā transporta pakalpojumi.
	Ūdensapgāde, kanalizācija, apgaismojums	Birznieku ciemā ir pieejami centralizētās ūdensapgādes un kanalizācijas pakalpojumi. Ielu apgaismojums ir pieejams.
	Bērni: skaits un tuvākās izglītības iestādes	Deklarēto bērnu skaits ciemā uz 2020.gada sākumu un tā pieaugums pēdējo 3 gadu laikā:

Vecuma grupa	Skaits	Pieaugums
0-6 gadi	5	-9%
7-14 gadi	5	-4%
15-24 gadi	7	-10%

Tuvākās izglītības iestādes: CPII “Riekstiņš”, CPS, CMMS

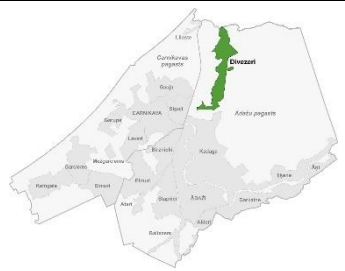
Aktīvās un veselības atpūtas pieejamība	Pieejamā infrastruktūra aktīvai atpūtai un veselībai:												
	<table border="1"> <thead> <tr> <th></th> <th>Laukumi 2-4 g.v. bērniem</th> <th>Laukumi 4-10 g.v. bērniem</th> <th>Laukumi 10+ g.v. bērniem</th> <th>Sporta laukumi</th> <th>Takas</th> </tr> </thead> <tbody> <tr> <td>Ir/Nav</td> <td>-</td> <td>-</td> <td>-</td> <td>-</td> <td>-</td> </tr> </tbody> </table>		Laukumi 2-4 g.v. bērniem	Laukumi 4-10 g.v. bērniem	Laukumi 10+ g.v. bērniem	Sporta laukumi	Takas	Ir/Nav	-	-	-	-	-
	Laukumi 2-4 g.v. bērniem	Laukumi 4-10 g.v. bērniem	Laukumi 10+ g.v. bērniem	Sporta laukumi	Takas								
Ir/Nav	-	-	-	-	-								

10.7 Carnikava

Iedzīvotāji	Iedzīvotāju skaits uz 01.01.2020. – 4440	
Izaugsmes prognozētā perspektīva	<p>Ciemā dzīvo 21,6% no kopējā novada iedzīvotāju skaita. Laika posmā no 2017. līdz 2020.gadam iedzīvotāju skaits ciemā palielinājās vidēji par 3,2% gadā.</p> <p>Nākotnē plānots, ka Carnikavas ciems, saplūstot ar Garupes, Gaujas un Sigulū ciemiem, kļūst par Carnikavas pilsētu ar atbilstošām funkcijām un pakalpojumiem iedzīvotājiem. Carnikavas pilsētai nav plānota paplašināšanās ārpus minēto ciemu robežām, kas noteiktas stratēģijas izstrādes laikā un spēkā esošajā teritorijas plānojumā.</p>	
Pieslēgums autoceļiem	Carnikavas ciemu šķērso 1. šķiras ceļš Rīga (Jaunciems) – Carnikava – Ādaži (P1).	
Velo- un kāj-pieejamība	Carnikavas un Gaujas ciemus savieno Latvijā garākais gājēju un velosipēdistu tilts pār Gauju (220 m). Jūras ielas galā pie jūras ir auto stāvlaukums. Laivu ielā pie Carnikavas promenādes ir uzbūvēts auto stāvlaukums, vēl viens auto stāvlaukums ir uzbūvēts pie CNC. Izbūvēti un	

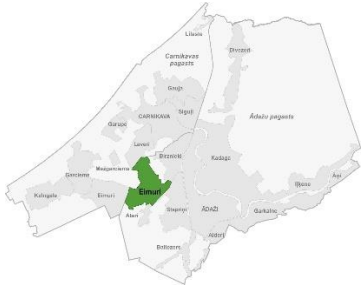
Sabiedriskā transporta pieejamība	labiekārtoti piekļuves ceļi Rīgas līcim 2 vietās – Jūras ielas galā un Carnikavas promenāde.												
	Carnikavas ciemu šķērso dzelzceļa līnija Rīga – Skulte, ir dzelzceļa stacija Carnikava. Ciemā pieejami sabiedriskā transporta pakalpojumi, ir 4 autobusa pieturas.												
Ūdensapgāde, kanalizācija, apgaismojums	Carnikavā ir izbūvēti ūdensvada tīkli ar kopējo garumu 16 km. Ūdens tiek piegādāts no 4 artēziskiem urbumiem. Kopējā max. urbumu jauda 810 m ³ /dnn. Šobrīd vidēji uz ciematu tiek padots ūdens 449 m ³ /dnn.												
	Carnikavā ir izbūvēti kanalizācijas tīkli ar kopējo garumu 15 km. Ir izbūvētas 11 kanalizācijas pārsūkņēšanas stacijas. Notekūdeņu attīrīšanas iekārtu max. jauda 810 m ³ /dnn. Šobrīd attīrīšanas iekārtas strādā ar jaudu vidēji 469 m ³ /dnn.												
	Carnikavas ciemā ir 103 ielas (Kopējais ielu garums ir 43,77 km), no kurām apgaismotas ir 66 ielas.												
	Carnikavas ciemā ir pieejams publiskais internets sekojošās vietās: “Svētku laukumā”, Stacijas ielā 23; Stacijas un Rīgas ielas krustojumā; Carnikavas dzelzceļa stacijas a/m stāvlaukumā Stacijas iela 5; Jūras iela 1, Tautas namā “Ozolaine”; Jūras iela 3A “Carnikavas parkā”; PII “Riekstiņš” un Carnikavas pamatskolā.												
Bērni: skaits un tuvākās izglītības iestādes	Vietās, kur Carnikavas ciemā pieejama gāzes apgāde, individuālo māju apkurei tiek izmantota arī gāze, citur izmanto vietējos katlus vai malkas krāsnis. Daļā daudzdzīvokļu namu gāze tiek izmantota arī siltā ūdens nodrošināšanai.												
	Deklarēto bērnu skaits ciemā uz 2020.gada sākumu un tā pieaugums pēdējo 3 gadu laikā:												
	<table border="1"> <thead> <tr> <th>Vecuma grupa</th> <th>Skaitis</th> <th>Pieaugums</th> </tr> </thead> <tbody> <tr> <td>0-6 gadi</td> <td>372</td> <td>1%</td> </tr> <tr> <td>7-14 gadi</td> <td>406</td> <td>4%</td> </tr> <tr> <td>15-24 gadi</td> <td>333</td> <td>-2%</td> </tr> </tbody> </table>	Vecuma grupa	Skaitis	Pieaugums	0-6 gadi	372	1%	7-14 gadi	406	4%	15-24 gadi	333	-2%
Vecuma grupa	Skaitis	Pieaugums											
0-6 gadi	372	1%											
7-14 gadi	406	4%											
15-24 gadi	333	-2%											
	Tuvākās izglītības iestādes: CPII “Riekstiņš”, CPS, CMMS												
Aktīvās un veselības atpūtas pieejamība	Pieejamā infrastruktūra aktīvai atpūtai un veselībai:												
	<table border="1"> <thead> <tr> <th></th> <th>Laukumi 2-4 g.v. bērniem</th> <th>Laukumi 4-10 g.v. bērniem</th> <th>Laukumi 10+ g.v. bērniem</th> <th>Sporta laukumi</th> <th>Takas</th> </tr> </thead> <tbody> <tr> <td>Ir/Nav</td> <td>✓</td> <td>✓</td> <td>✓</td> <td>✓</td> <td>✓</td> </tr> </tbody> </table>		Laukumi 2-4 g.v. bērniem	Laukumi 4-10 g.v. bērniem	Laukumi 10+ g.v. bērniem	Sporta laukumi	Takas	Ir/Nav	✓	✓	✓	✓	✓
	Laukumi 2-4 g.v. bērniem	Laukumi 4-10 g.v. bērniem	Laukumi 10+ g.v. bērniem	Sporta laukumi	Takas								
Ir/Nav	✓	✓	✓	✓	✓								

10.8 Divezeri

Iedzīvotāji	Iedzīvotāju skaits uz 01.01.2020. – 49	
Izaugsmes prognozētā perspektīva	Ciemā dzīvo 0,2% no kopējā novada iedzīvotāju skaita. Laika posmā no 2017. līdz 2020.gadam iedzīvotāju skaits ciemā palielinājās vidēji par 3,5% gadā.	
Pieslēgums autoceļiem	Divezeru ciemam piekļaujas Puskas ceļš, Smilškalnu ceļš un Vecvārnu ceļš.	


Velo- un kāj-pieejamība	Divezeru ciemā nav izveidoti velo celiņi, bet ciematu šķērso vietējas nozīmes velo maršruts: Nr.136 Ādaži – Dūņezers (ir savienojums ar Saulkrastu novadu).												
Sabiedriskā transporta pieejamība	Ciemā nav pieejami sabiedriskā transporta pakalpojumi.												
Ūdensapgāde, kanalizācija, apgaismojums	Divezeru ciemā nav pieejami centralizētās ūdensapgādes un kanalizācijas pakalpojumi. Ielu apgaismojums nav pieejams.												
Bērni: skaits un tuvākās izglītības iestādes	Deklarēto bērnu skaits ciemā uz 2020.gada sākumu un tā pieaugums pēdējo 3 gadu laikā: <table border="1" data-bbox="497 539 1380 745"> <thead> <tr> <th>Vecuma grupa</th> <th>Skaits</th> <th>Pieaugums</th> </tr> </thead> <tbody> <tr> <td>0-6 gadi</td> <td>7</td> <td>36%</td> </tr> <tr> <td>7-14 gadi</td> <td>8</td> <td>20%</td> </tr> <tr> <td>15-24 gadi</td> <td>6</td> <td>-9%</td> </tr> </tbody> </table> <p>Tuvākās izglītības iestādes: KPII, ĀBVVS, ĀVS, ĀMMS, ĀBJSS</p>	Vecuma grupa	Skaits	Pieaugums	0-6 gadi	7	36%	7-14 gadi	8	20%	15-24 gadi	6	-9%
Vecuma grupa	Skaits	Pieaugums											
0-6 gadi	7	36%											
7-14 gadi	8	20%											
15-24 gadi	6	-9%											
Aktīvās un veselības atpūtas pieejamība	Pieejamā infrastruktūra aktīvai atpūtai un veselībai: <table border="1" data-bbox="497 846 1398 1012"> <thead> <tr> <th></th> <th>Laukumi 2-4 g.v. bērniem</th> <th>Laukumi 4-10 g.v. bērniem</th> <th>Laukumi 10+ g.v. bērniem</th> <th>Sporta laukumi</th> <th>Takas</th> </tr> </thead> <tbody> <tr> <td>Ir/Nav</td> <td>-</td> <td>-</td> <td>-</td> <td>-</td> <td>-</td> </tr> </tbody> </table>		Laukumi 2-4 g.v. bērniem	Laukumi 4-10 g.v. bērniem	Laukumi 10+ g.v. bērniem	Sporta laukumi	Takas	Ir/Nav	-	-	-	-	-
	Laukumi 2-4 g.v. bērniem	Laukumi 4-10 g.v. bērniem	Laukumi 10+ g.v. bērniem	Sporta laukumi	Takas								
Ir/Nav	-	-	-	-	-								

10.9 Eimuri (Ādažu pagastā)


Iedzīvotāji	Iedzīvotāju skaits uz 01.01.2020. – __												
Izaugsmes prognozētā perspektīva	Ciemā dzīvo 0,2% no kopējā novada iedzīvotāju skaita. Laika posmā no 2017. līdz 2020.gadam iedzīvotāju skaits ciemā palielinājās vidēji par 3,6% gadā.												
Pieslēgums autoceļiem	Eimuru ceļu šķērso Laveru ceļš un Garciema ceļš, piekļaujas Briljantu ceļš un Eimuru ceļš.												
Velo- un kāj-pieejamība	Eimuru ciemā nav izveidoti velo celiņi, bet ciemu šķērso vietējas nozīmes velo maršruts: Ādaži – Atari (ir savienojums ar Carnikavas pagastu, GreenWays Outdoor veloceļu).												
Sabiedriskā transporta pieejamība	Ciemā pieejami sabiedriskā transporta pakalpojumi, ir viena autobusa pietura.												
Ūdensapgāde, kanalizācija, apgaismojums	Eimuru ciemā (daļā no teritorijas) ir pieejami centralizētās ūdensapgādes un kanalizācijas pakalpojumi. Ielu apgaismojums nav pieejams.												
Bērni: skaits un tuvākās izglītības iestādes	Deklarēto bērnu skaits ciemā uz 2020.gada sākumu un tā pieaugums pēdējo 3 gadu laikā: <table border="1" data-bbox="507 1854 1388 2054"> <thead> <tr> <th>Vecuma grupa</th> <th>Skaits</th> <th>Pieaugums</th> </tr> </thead> <tbody> <tr> <td>0-6 gadi</td> <td>9</td> <td>27%</td> </tr> <tr> <td>7-14 gadi</td> <td>1</td> <td>0%</td> </tr> <tr> <td>15-24 gadi</td> <td>2</td> <td>6%</td> </tr> </tbody> </table>	Vecuma grupa	Skaits	Pieaugums	0-6 gadi	9	27%	7-14 gadi	1	0%	15-24 gadi	2	6%
Vecuma grupa	Skaits	Pieaugums											
0-6 gadi	9	27%											
7-14 gadi	1	0%											
15-24 gadi	2	6%											

Aktīvās un veselības atpūtas pieejamība	Tuvākās izglītības iestādes: ĀPII, PPII “Pasaku Valstība”, ĀBVS, “Brīvā Austras skola”, ĀVS, ĀMMS, ĀBJSS				
	Pieejamā infrastruktūra aktīvai atpūtai un veselībai:				
		Laukumi 2-4 g.v. bērniem	Laukumi 4-10 g.v. bērniem	Laukumi 10+ g.v. bērniem	Sporta laukumi
Ir/Nav	-	-	-	-	-

10.10 Eimuri (Carnikavas pagasts)


Iedzīvotāji	Iedzīvotāju skaits uz 01.01.2020. – 26													
Izaugsmes prognozētā perspektīva	Ciēmā dzīvo 0,1% no kopējā novada iedzīvotāju skaita. Laika posmā no 2017. līdz 2020.gadam iedzīvotāju skaits ciēmā samazinājās vidēji par 96,2% gadā.													
Pieslēgums autoceļiem	Eimuru ceļu šķērso Garciema ceļš.inga													
Velo- un kāj-pieejamība	Eimuru ciēmā nav izveidoti velo celiņi.													
Sabiedriskā transporta pieejamība	Ciēmā nav pieejami sabiedriskā transporta pakalpojumi.													
Ūdensapgāde, kanalizācija, apgaismojums	Eimuru ciēmā nav pieejami centralizētās ūdensapgādes un kanalizācijas pakalpojumi. Ielu apgaismojums nav pieejams.													
Bērni: skaits un tuvākās izglītības iestādes	Deklarēto bērnu skaits ciēmā uz 2020.gada sākumu un tā pieaugums pēdējo 3 gadu laikā:													
	<table border="1"> <thead> <tr> <th>Vecuma grupa</th> <th>Skaits</th> <th>Pieaugums</th> </tr> </thead> <tbody> <tr> <td>0-6 gadi</td> <td>1</td> <td>-17%</td> </tr> <tr> <td>7-14 gadi</td> <td>4</td> <td>16%</td> </tr> <tr> <td>15-24 gadi</td> <td>4</td> <td>28%</td> </tr> </tbody> </table>	Vecuma grupa	Skaits	Pieaugums	0-6 gadi	1	-17%	7-14 gadi	4	16%	15-24 gadi	4	28%	
Vecuma grupa	Skaits	Pieaugums												
0-6 gadi	1	-17%												
7-14 gadi	4	16%												
15-24 gadi	4	28%												
	Tuvākās izglītības iestādes: CPII “Riekstiņš”, CPS, CMMS													
Aktīvās un veselības atpūtas pieejamība	Pieejamā infrastruktūra aktīvai atpūtai un veselībai:													
	<table border="1"> <thead> <tr> <th></th> <th>Laukumi 2-4 g.v. bērniem</th> <th>Laukumi 4-10 g.v. bērniem</th> <th>Laukumi 10+ g.v. bērniem</th> <th>Sporta laukumi</th> <th>Takas</th> </tr> </thead> <tbody> <tr> <td>Ir/Nav</td> <td>-</td> <td>-</td> <td>-</td> <td>-</td> <td>-</td> </tr> </tbody> </table>		Laukumi 2-4 g.v. bērniem	Laukumi 4-10 g.v. bērniem	Laukumi 10+ g.v. bērniem	Sporta laukumi	Takas	Ir/Nav	-	-	-	-	-	
	Laukumi 2-4 g.v. bērniem	Laukumi 4-10 g.v. bērniem	Laukumi 10+ g.v. bērniem	Sporta laukumi	Takas									
Ir/Nav	-	-	-	-	-									

10.11 Garciems


Iedzīvotāji	Iedzīvotāju skaits uz 01.01.2020. – 1321		
Izaugsmes prognozētā perspektīva	Ciēmā dzīvo 6,4% no kopējā novada iedzīvotāju skaita. Laika posmā no 2017. līdz 2020.gadam iedzīvotāju skaits ciēmā palielinājās vidēji par 12,2% gadā. Garciems nākotnē tiek plānots kā vienots ciems, iekļaujot Mežgarciemu ar kopīgu infrastruktūru un pakalpojumiem. Garciemam		

	<p>tieks iezīmēta atpūtas un rekreācijas/veselības tūrisma funkcija, bet iezīmētas arī uzņēmējdarbības zonas – Eimuru plavas starp Kalngali un Garciešu, kā arī Mežgarcieši, kur ir izveidota uzņēmējdarbībai nepieciešamā pamata infrastruktūra. Garciešiem nav plānota paplašināšanās ārpus esošo ciemu robežām, kas noteiktas spēkā esošajā teritorijas plānojumā.</p>												
<p>Pieslēgums autoceļiem</p>	<p>Garciešu ciemu šķērso 1. šķiras ceļš Rīga (Jauncieši) – Carnikava – Ādaži (P1).</p>												
<p>Velo- un kāj- pieejamība</p>	<p>Mežciema ielas galā pie jūras ir neliels stāvlaukums. Lielāks stāvlaukums ir pie dzelzceļa pieturvietas Garcieši. P1 posmā no Jaunās ielas līdz Torņa ielai ir izbūvēta ietve gājējiem. Gājējiem pieejamas 2 piekļuves vietas Rīgas līcim: Koka taka un ceļš Mežciema ielas galā. Ciemu šķērso starptautiskais velomaršruts EuroVelo 13, savukārt gar Rīgas līča krastu blakus ciemam iet vairāki kājāmgājēju maršruti – Jūrtaka, “1836” un, iespējams, Sv. Jēkaba ceļš.</p>												
<p>Sabiedriskā transporta pieejamība</p>	<p>Garciešu ciemu šķērso dzelzceļa līnija Rīga – Skulte, ir dzelzceļa stacija Garcieši. Ciemā pieejami sabiedriskā transporta pakalpojumi, ir 1 autobusa pietura.</p>												
<p>Ūdensapgāde, kanalizācija, apgaismojums</p>	<p>Garciešiem ir izbūvēti ūdensvada tīkli ar kopējo garumu 2,7 km. Ūdens tiek piegādāts no 1 artēziskā urbuma. Kopējā max. urbumu jauda 20 m³/dnn. Šobrīd vidēji tiek padots ūdens 9 m³/dnn. Garciešiem ir izbūvēti kanalizācijas tīkli ar kopējo garumu 1,7 km. Ir izbūvēta 1 kanalizācijas pārsūkņēšanas stacija. Notekūdeņu attīrīšanas iekārtu max jauda 60 m³/dnn. Šobrīd attīrīšanas iekārtas strādā ar jaudu vidēji 2 m³/dnn. Jauns objekts.</p> <p>Mežgarciešiem ir izbūvēti ūdensvada tīkli ar kopējo garumu 1,9 km. Ir izbūvēta 1 kanalizācijas pārsūkņēšanas stacija. Notekūdeņi tiek novadīti uz Garciešu attīrīšanas iekārtām. Jauns objekts.</p> <p>Mājsaimniecības ūdeni iegūst no spicēm un kanalizācijas notekūdeņus novada septiņos un krājvertnēs. Centralizētas kanalizācijas sistēmas neesamība rada risku, ka Garciešu ciema neatīrītie notekūdeņi caur novadgrāvjiem un gruntsūdeņiem nokļūst Rīgas jūras līcī.</p> <p>Garciešiem ir 59 ielas (kopējais ielu garums ir 21,96 km), apgaismotas 16 ielas. Apkurei mājsaimniecības izmanto vietējos katlus vai malkas krāsnis. Gāze Garciešiem nav pieejama.</p>												
<p>Bērni: skaits un tuvākās izglītības iestādes</p>	<p>Deklarēto bērnu skaits ciemā uz 2020.gada sākumu un tā pieaugums pēdējo 3 gadu laikā:</p> <table border="1" data-bbox="504 1554 1385 1756"> <thead> <tr> <th>Vecuma grupa</th> <th>Skaits</th> <th>Pieaugums</th> </tr> </thead> <tbody> <tr> <td>0-6 gadi</td> <td>57</td> <td>0%</td> </tr> <tr> <td>7-14 gadi</td> <td>76</td> <td>8%</td> </tr> <tr> <td>15-24 gadi</td> <td>90</td> <td>-8%</td> </tr> </tbody> </table>	Vecuma grupa	Skaits	Pieaugums	0-6 gadi	57	0%	7-14 gadi	76	8%	15-24 gadi	90	-8%
Vecuma grupa	Skaits	Pieaugums											
0-6 gadi	57	0%											
7-14 gadi	76	8%											
15-24 gadi	90	-8%											
<p>Aktīvās un veselības atpūtas pieejamība</p>	<p>Pieejamā infrastruktūra aktīvai atpūtai un veselībai:</p> <table border="1" data-bbox="504 1859 1401 2027"> <thead> <tr> <th></th> <th>Laukumi 2-4 g.v. bērniem</th> <th>Laukumi 4-10 g.v. bērniem</th> <th>Laukumi 10+ g.v. bērniem</th> <th>Sporta laukumi</th> <th>Takas</th> </tr> </thead> <tbody> <tr> <td>Ir/Nav</td> <td>✓</td> <td>✓</td> <td></td> <td>✓</td> <td>✓</td> </tr> </tbody> </table>		Laukumi 2-4 g.v. bērniem	Laukumi 4-10 g.v. bērniem	Laukumi 10+ g.v. bērniem	Sporta laukumi	Takas	Ir/Nav	✓	✓		✓	✓
	Laukumi 2-4 g.v. bērniem	Laukumi 4-10 g.v. bērniem	Laukumi 10+ g.v. bērniem	Sporta laukumi	Takas								
Ir/Nav	✓	✓		✓	✓								

10.12 Garkalne

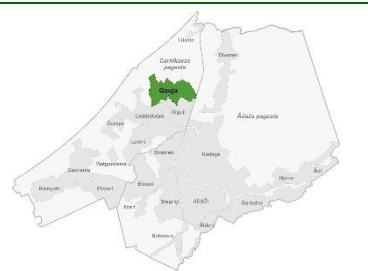
Iedzīvotāji	Iedzīvotāju skaits uz 01.01.2020. – 494													
Izaugsmes prognozētā perspektīva	Ciēmā dzīvo 2,4% no kopējā novada iedzīvotāju skaita. Laika posmā no 2017. līdz 2020.gadam iedzīvotāju skaits ciēmā palielinājās vidēji par 0,2% gadā.													
Pieslēgums autoceļiem	Garkalnes ciemu šķērso valsts vietējas nozīmes ceļš V50, piekļaujas valsts vietējas nozīmes ceļš V46.													
Velo- un kāj-pieejamība	Garkalnes ciēmā nav izveidoti velo celiņi, bet ciemu šķērso vietējas nozīmes velo maršruts: Nr.137 Ādaži – Āņi (ir savienojums ar Ropažu novadu).													
Sabiedriskā transporta pieejamība	Ciēmā pieejami sabiedriskā transporta pakalpojumi, ir divas autobusa pieturas.													
Ūdensapgāde, kanalizācija, apgaismojums	Garkalnes ciēmā (daļā no teritorijas) ir pieejami centralizētās ūdensapgādes un kanalizācijas pakalpojumi. Ūdensapgāde tiek nodrošināta no vienas artēziskās akas. Ūdens tiek attīrīts ūdens sagatavošanas stacijā, kuras jauda ir 90 m ³ /dnn un padots centralizētajā ūdensapgādes sistēmā. Ielu apgaismojums ir pieejams.													
Bērni: skaits un tuvākās izglītības iestādes	Deklarēto bērnu skaits ciēmā uz 2020.gada sākumu un tā pieaugums pēdējo 3 gadu laikā:													
	<table border="1"> <thead> <tr> <th>Vecuma grupa</th> <th>Skaitis</th> <th>Pieaugums</th> </tr> </thead> <tbody> <tr> <td>0-6 gadi</td> <td>44</td> <td>0%</td> </tr> <tr> <td>7-14 gadi</td> <td>62</td> <td>3%</td> </tr> <tr> <td>15-24 gadi</td> <td>47</td> <td>2%</td> </tr> </tbody> </table>	Vecuma grupa	Skaitis	Pieaugums	0-6 gadi	44	0%	7-14 gadi	62	3%	15-24 gadi	47	2%	
Vecuma grupa	Skaitis	Pieaugums												
0-6 gadi	44	0%												
7-14 gadi	62	3%												
15-24 gadi	47	2%												
	Tuvākās izglītības iestādes: PPII “Patnis”, ĀBVS, ĀVS, ĀMMS, ĀBJSS													
Aktīvās un veselības atpūtas pieejamība	Pieejamā infrastruktūra aktīvai atpūtai un veselībai:													
	<table border="1"> <thead> <tr> <th></th> <th>Laukumi 2-4 g.v. bērniem</th> <th>Laukumi 4-10 g.v. bērniem</th> <th>Laukumi 10+ g.v. bērniem</th> <th>Sporta laukumi</th> <th>Takas</th> </tr> </thead> <tbody> <tr> <td>Ir/Nav</td> <td>✓</td> <td>✓</td> <td>✓</td> <td>✓</td> <td>✓</td> </tr> </tbody> </table>		Laukumi 2-4 g.v. bērniem	Laukumi 4-10 g.v. bērniem	Laukumi 10+ g.v. bērniem	Sporta laukumi	Takas	Ir/Nav	✓	✓	✓	✓	✓	
	Laukumi 2-4 g.v. bērniem	Laukumi 4-10 g.v. bērniem	Laukumi 10+ g.v. bērniem	Sporta laukumi	Takas									
Ir/Nav	✓	✓	✓	✓	✓									

10.13 Garupe

Iedzīvotāji	Iedzīvotāju skaits uz 01.01.2020. – 459	
Izaugsmes prognozētā perspektīva	Ciēmā dzīvo 2,2% no kopējā novada iedzīvotāju skaita. Laika posmā no 2017. līdz 2020.gadam iedzīvotāju skaits ciēmā palielinājās vidēji par 48,7% gadā. Garupes, Gaujas un Siguļu ciemi pievienojami Carnikavai kā pilsētai, veidojot centralizētus pakalpojumus un infrastruktūru.	
Pieslēgums autoceļiem	Garupes ciemu šķērso 1. šķiras ceļš Rīga (Jaunciems) – Carnikava – Ādaži (P1).	


Velo- un kāj-pieejamība	Garciema ielā no P1 šosejas līdz Pureņu ielai ir izbūvēta ietve. Vēl viena vēsturiski veidojusies taka iet paralēli Garupes ielai no Pureņu ielas līdz pat Garupes dzelzceļa pieturai. Nav gājēju pārejas pāri A1 šosejai, lai tiktu līdz dzelzceļa pieturai un autobusa pieturai virzienā uz Carnikavu. Gar Garupes dzelzceļa pieturu iet starptautiskais velomaršruts EuroVelo 13, kas nākotnē tiks izbūvēts gar ciema ziemeļu robežu, savukārt gar Rīgas līča krastu blakus ciemam iet vairāki kājāmgājēju maršruti – Jūrtaka, “1836” un, iespējams, Sv. Jēkaba ceļš.												
Sabiedriskā transporta pieejamība	Garupes ciemu šķērso dzelzceļa līnija Rīga – Skulte, ir dzelzceļa stacija Garupe. Ciema teritorijā nav autobusa pietura, taču pie ciema robežas uz P1 ir 1 autobusa pietura.												
Ūdensapgāde, kanalizācija, apgaisojums	<p>Garupes ciemā nav pieejami centralizētās ūdensapgādes un kanalizācijas pakalpojumi. Neesošās centralizētas kanalizācijas sistēmas ietekmē Garupē neatfūrtie notekūdeņi caur meliorācijas grāvjiem nokļūst Baltijas jūrā.</p> <p>Garupes ciemā ir 39 ielas (kopējais ielu garums ir 5,18 km). Garupē ir 3% no kopējā ielu apgaismojuma gaismekļu skaita Carnikavas pagastā.</p> <p>Apkurei mājāsaimniecības izmanto vietējos katlus vai malkas krāsnis. Gāze Garupē nav pieejama.</p>												
Bērni: skaits un tuvākās izglītības iestādes	Deklarēto bērnu skaits ciemā uz 2020.gada sākumu un tā pieaugums pēdējo 3 gadu laikā:												
<table border="1"> <thead> <tr> <th>Vecuma grupa</th> <th>Skaitis</th> <th>Pieaugums</th> </tr> </thead> <tbody> <tr> <td>0-6 gadi</td> <td>27</td> <td>66%</td> </tr> <tr> <td>7-14 gadi</td> <td>20</td> <td>19%</td> </tr> <tr> <td>15-24 gadi</td> <td>19</td> <td>-9%</td> </tr> </tbody> </table>		Vecuma grupa	Skaitis	Pieaugums	0-6 gadi	27	66%	7-14 gadi	20	19%	15-24 gadi	19	-9%
Vecuma grupa	Skaitis	Pieaugums											
0-6 gadi	27	66%											
7-14 gadi	20	19%											
15-24 gadi	19	-9%											
Tuvākās izglītības iestādes: CPII “Riekstiņš”, CPS, CMMS													
Aktīvās un veselības atpūtas pieejamība	Pieejamā infrastruktūra aktīvai atpūtai un veselībai:												
<table border="1"> <thead> <tr> <th></th> <th>Laukumi 2-4 g.v. bērniem</th> <th>Laukumi 4-10 g.v. bērniem</th> <th>Laukumi 10+ g.v. bērniem</th> <th>Sporta laukumi</th> <th>Takas</th> </tr> </thead> <tbody> <tr> <td>Ir/Nav</td> <td></td> <td></td> <td></td> <td></td> <td>✓</td> </tr> </tbody> </table>			Laukumi 2-4 g.v. bērniem	Laukumi 4-10 g.v. bērniem	Laukumi 10+ g.v. bērniem	Sporta laukumi	Takas	Ir/Nav					✓
	Laukumi 2-4 g.v. bērniem	Laukumi 4-10 g.v. bērniem	Laukumi 10+ g.v. bērniem	Sporta laukumi	Takas								
Ir/Nav					✓								

10.14 Gauja

Iedzīvotāji	Iedzīvotāju skaits uz 01.01.2020. – 1130	
Izaugsmes prognozētā perspektīva	<p>Ciemā dzīvo 5,5% no kopējā novada iedzīvotāju skaita. Laika posmā no 2017. līdz 2020.gadam iedzīvotāju skaits ciemā palielinājās vidēji par 21,7% gadā.</p> <p>Garupes, Gaujas un Siguļu ciemi pievienojami Carnikavai kā pilsētai, veidojot centralizētus pakalpojumus un infrastruktūru. Tai pašā laikā Gaujas ciema daļā veidojot Pārgaujas apdzīvojuma centrālo daļu ar decentralizētiem pašvaldības pakalpojumiem un uzņēmējdarbības attīstības potenciālu atpūtas un veselības tūrisma jomā.</p>	

Pieslēgums autoceļiem	Gaujas ciemā ir 64 ielas, to kopējais ielu garums ir 25,32 km. Gaujas ciemā ar melno segumu ir 44% ielu, 25% ielu ar grants segumu un 31% ielu bez seguma.												
Velo- un kāj-pieejamība	Carnikavas un Gaujas ciemus savieno Latvijā garākais gājēju un velosipēdistu tilts pār Gauju (220 m).- Cauri Gaujas ciemam iet starptautiskie velomaršruti EuroVelo 13 un EuroVelo 10, kā arī garās distances pārgājienu maršruti “Jūrtaka” un “1836”.												
Sabiedriskā transporta pieejamība	Gaujas ciemu šķērso dzelzceļa līnija Rīga – Skulte, ir dzelzceļa stacija Gauja. Ciemā pieejami sabiedriskā transporta pakalpojumi, ir 6 autobusa pieturas.												
Ūdensapgāde, kanalizācija, apgaismojums	Gaujas ciemā nav pieejami centralizētās ūdensapgādes un kanalizācijas pakalpojumi. Gaujas ciemā mājsaimniecības ūdeni iegūst no spicēm un kanalizāciju novada septiņos un krājvertnēs. Neesošās centralizētas kanalizācijas sistēmas ietekmē Gaujas ciemā neatīrītie notekūdeņi caur gruntsūdeņiem un novadgrāvjiem nokļūst Gaujas upē un Dzirnezera. Gaujas ciemā ir 64 ielas (kopējais ielu garums ir 25,32 km). Kopā ar Siguļu ciemu apgaismotas 38 ielas. Apkurei mājsaimniecības izmanto vietējos katlus vai malkas krāsnis. Gāze Gaujas ciemā šobrīd nav pieejama, bet pastāv iespēja, ka tuvākajos gados dabas gāzi ciemam būs iespējams piegādāt.												
Bērni: skaits un tuvākās izglītības iestādes	<p>Deklarēto bērnu skaits ciemā uz 2020.gada sākumu un tā pieaugums pēdējo 3 gadu laikā:</p> <table border="1"> <thead> <tr> <th>Vecuma grupa</th> <th>Skaits</th> <th>Pieaugums</th> </tr> </thead> <tbody> <tr> <td>0-6 gadi</td> <td>52</td> <td>22%</td> </tr> <tr> <td>7-14 gadi</td> <td>55</td> <td>15%</td> </tr> <tr> <td>15-24 gadi</td> <td>75</td> <td>-1%</td> </tr> </tbody> </table> <p>Tuvākās izglītības iestādes: CPII “Piejūra”, CPS, CMMS</p>	Vecuma grupa	Skaits	Pieaugums	0-6 gadi	52	22%	7-14 gadi	55	15%	15-24 gadi	75	-1%
Vecuma grupa	Skaits	Pieaugums											
0-6 gadi	52	22%											
7-14 gadi	55	15%											
15-24 gadi	75	-1%											
Aktīvās un veselības atpūtas pieejamība	<p>Pieejamā infrastruktūra aktīvai atpūtai un veselībai:</p> <table border="1"> <thead> <tr> <th></th> <th>Laukumi 2-4 g.v. bērniem</th> <th>Laukumi 4-10 g.v. bērniem</th> <th>Laukumi 10+ g.v. bērniem</th> <th>Sporta laukumi</th> <th>Takas</th> </tr> </thead> <tbody> <tr> <td>Ir/Nav</td> <td></td> <td></td> <td></td> <td>✓</td> <td>✓</td> </tr> </tbody> </table>		Laukumi 2-4 g.v. bērniem	Laukumi 4-10 g.v. bērniem	Laukumi 10+ g.v. bērniem	Sporta laukumi	Takas	Ir/Nav				✓	✓
	Laukumi 2-4 g.v. bērniem	Laukumi 4-10 g.v. bērniem	Laukumi 10+ g.v. bērniem	Sporta laukumi	Takas								
Ir/Nav				✓	✓								

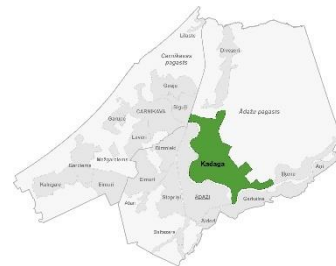
10.15 Ilķene

Iedzīvotāji	Iedzīvotāju skaits uz 01.01.2020. – 66	
Izaugsmes prognozētā perspektīva	Ciemā dzīvo 0,3% no kopējā novada iedzīvotāju skaita. Laika posmā no 2017. līdz 2020.gadam iedzīvotāju skaits ciemā palielinājās vidēji par 4,8% gadā.	
Pieslēgums autoceļiem	Ilķenes ciemu šķērso Vecštāles ceļš, Ilķenes ceļš, piekļaujas Putrainkalna ceļš.	
Velo- un kāj-pieejamība	Ilķenes ciemā nav izveidoti velo celiņi, bet ciemu šķērso reģionālas nozīmes velo maršruts Nr.10 Ādaži – Ilķene (ir savienojums ar Saulkrastu pagastu, Raganu), kā arī kempinga “Leiputrija” velo maršruts Nr.117.	
Sabiedriskā transporta pieejamība	Ciemā nav pieejami sabiedriskā transporta pakalpojumi.	

Ūdensapgāde, kanalizācija, apgaismojums	Iļķenes ciemā nav pieejami centralizētās ūdensapgādes un kanalizācijas pakalpojumi. Ielu apgaismojums nav pieejams.				
	Deklarēto bērnu skaits ciemā uz 2020.gada sākumu un tā pieaugums pēdējo 3 gadu laikā:				
Bērni: skaits un tuvākās izglītības iestādes	Vecuma grupa	Skaitis	Pieaugums		
	0-6 gadi	9	0%		
	7-14 gadi	7	62%		
	15-24 gadi	4	11%		
Tuvākās izglītības iestādes: KPII, ĀBVS, ĀVS, ĀMMS, ĀBJSS					
Aktīvās un veselības atpūtas pieejamība	Pieejamā infrastruktūra aktīvai atpūtai un veselībai:				
		Laukumi 2-4 g.v. bērniem	Laukumi 4-10 g.v. bērniem	Laukumi 10+ g.v. bērniem	Sporta laukumi
	Ir/Nav	-	-	-	-

10.16 Kadaga

Iedzīvotāji	Iedzīvotāju skaits uz 01.01.2020. – 2195				
Izaugsmes prognozētā perspektīva	Ciemā dzīvo 10,7% no kopējā novada iedzīvotāju skaita. Laika posmā no 2017. līdz 2020.gadam iedzīvotāju skaits ciemā palielinājās vidēji par 1,6% gadā.				
Pieslēgums autoceļiem	Kadagas ciemu šķērso Kadagas ceļš, Mežaparka ceļš, Vecštāles ceļš, Iļķenes ceļš.				
Velo- un kāj-pieejamība	Kadagas ciemā ir izveidots velo celiņš. Ciemu šķērso: reģionālas nozīmes velomaršruts Nr.10 Ādaži – Iļķene (ir savienojums ar Saulkrastu pagastu, Raganu) un vietējas nozīmes velo maršruti: Nr.136 Ādaži – Dūņezers (ir saveinojums ar Saulkrastu pagastu), kempinga “Leiputrija” velo maršruts Nr.117.				
Sabiedriskā transporta pieejamība	Ciemā pieejami sabiedriskā transporta pakalpojumi, ir piecas autobusa pietura.				
Ūdensapgāde, kanalizācija, apgaismojums	Kadagas ciemā ir pieejami centralizētās ūdensapgādes un kanalizācijas pakalpojumi. Ūdensapgādi nodrošina SIA “Ādažu Ūdens”. Kadagas ciema teritorijā atrodas divi ūdensapgādes artēziskie urbumi ar kopējo jaudu 9 l/sek. Ūdens tiek attīrīts ūdens sagatavošanas stacijā, kuras jauda ir 200 m ³ /dnn un, ar otrā pacēluma sūkņu stacijas palīdzību, padots centralizētajā ūdensapgādes sistēmā. Ielu apgaismojums ir pieejams.				
Bērni: skaits un tuvākās izglītības iestādes	Deklarēto bērnu skaits ciemā uz 2020.gada sākumu un tā pieaugums pēdējo 3 gadu laikā:				
	Vecuma grupa	Skaitis	Pieaugums		
	0-6 gadi	250	5%		
	7-14 gadi	316	2%		
	15-24 gadi	222	3%		



Aktīvās un veselības atpūtas pieejamība	Tuvākās izglītības iestādes: KPĪI, ĀBVS, ĀVS, ĀMMS, ĀBJSS				
	Pieejamā infrastruktūra aktīvai atpūtai un veselībai:				
		Laukumi 2-4 g.v. bērniem	Laukumi 4-10 g.v. bērniem	Laukumi 10+ g.v. bērniem	Sporta laukumi
Ir/Nav	✓	✓	✓	✓	✓

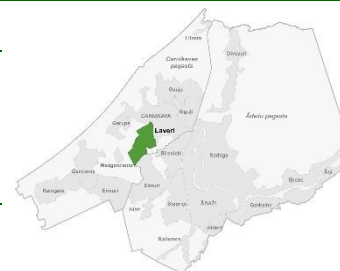
10.17 Kalngale

Iedzīvotāji	Iedzīvotāju skaits uz 01.01.2020. – 1019							
Izaugsmes prognozētā perspektīva	<p>Ciēmā dzīvo 5,0% no kopējā novada iedzīvotāju skaita. Laika posmā no 2017. līdz 2020.gadam iedzīvotāju skaits ciēmā palielinājās vidēji par 4,7% gadā.</p> <p>Cīruļu ielā 10, Kalngalē darbojas dienas centrs “Kadiķis”.</p>							
Pieslēgums autoceļiem	Kalngales ciemu šķērso 1. šķiras ceļš Rīga (Jaunciems) – Carnikava – Ādaži (P1).							
Velo- un kāj-pieejamība	<p>Auto stāvlaukums ir pie dzelzceļa pieturas Kalngale. Gājējiem un velosipēdistiem ir pieejams 1 grants/asfalta piekļuves ceļš no dzelzceļa pieturas “Kalngale” līdz jūrai, kas ir jāatjauno. Tuvāk Rīgai atrodas arī neregulēja dzelzceļa pārbrauktuve, no kuras sākas vēl viena 1 taka līdz Rīgas līcim, taču tā ir vairāk piemērota gājējiem smilšainības dēļ.</p> <p>Pašlaik Kalngales ciemu šķērso starptautiskais velomaršruts EuroVelo 13, ko nākotnē plānots novirzīt pa dabas parku “Piejūra” uz ziemeļiem no Kalngales ciema robežām. Gar Rīgas līča krastu blakus ciemam iet vairāki kājāmgājēju maršruti – Jūrtaka, “1836” un, iespējams, Sv. Jēkaba ceļš.</p>							
Sabiedriskā transporta pieejamība	Kalngales ciemu šķērso dzelzceļa līnija Rīga – Skulte, ir dzelzceļa stacija Kalngale. Ciēmā pieejami sabiedriskā transporta pakalpojumi, ir 2 autobusa pieturas.							
Ūdensapgāde, kanalizācija, apgaismojums	<p>Kalngalē ir izbūvēti ūdensvada tīkli ar kopējo garumu 5,5 km. Ūdens tiek piegādāts no 2 artēziskiem urbumiem. Kopējā max. urbumu jauda 150 m³/dnn. Šobrīd vidēji uz ciematu tiek padots ūdens 77 m³/dnn.</p> <p>Kalngalē ir izbūvēti kanalizācijas tīkli ar kopējo garumu 5,8 km. Ir izbūvētas 4 kanalizācijas pārsūkņēšanas stacijas. Notekūdeņu attīrīšanas iekārtu max. jauda 60 m³/dnn. Šobrīd attīrīšanas iekārtas strādā ar jaudu vidēji 50 m³/dnn.</p> <p>Ciema daļā ar neesošu kanalizācijas sistēmu neatīrītie notekūdeņi nokļūst Langas upē.</p> <p>Kalngales ciēmā ir pieejama centralizēta gāzes apgāde.</p> <p>Kalngales ciēmā ir 40 ielas (to kopējais ielu garums ir 15,24 km). Kalngales ciēmā ir apgaismotas 25 ielas.</p> <p>Kalngales ciēmā ir pieejams publiskais internets sekojošās vietās: Cīruļu iela 10, dienas centrs “Kadiķis” un bērnu rotaļu laukums.</p>							
Bērni: skaits un tuvākās izglītības iestādes	<p>Deklarēto bērnu skaits ciēmā uz 2020.gada sākumu un tā pieaugums pēdējo 3 gadu laikā:</p> <table border="1"> <thead> <tr> <th>Vecuma grupa</th> <th>Skaits</th> <th>Pieaugums</th> </tr> </thead> <tbody> <tr> <td>0-6 gadi</td> <td>60</td> <td>1%</td> </tr> </tbody> </table>		Vecuma grupa	Skaits	Pieaugums	0-6 gadi	60	1%
Vecuma grupa	Skaits	Pieaugums						
0-6 gadi	60	1%						


Aktīvās un veselības atpūtas pieejamība	7-14 gadi	67	2%		
	15-24 gadi	75	-3%		
	Tuvākās izglītības iestādes: CPII “Riesktiņš”, CPS, CMMS				
Pieejamā infrastruktūra aktīvai atpūtai un veselībai:					
	Laukumi 2-4 g.v. bērniem	Laukumi 4-10 g.v. bērniem	Laukumi 10+ g.v. bērniem	Sporta laukumi	Takas
Ir/Nav	✓			✓	✓

10.18 Laveri

Iedzīvotāji	Iedzīvotāju skaits uz 01.01.2020. – 16												
Izaugsme prognozētā perspektīva	Ciēmā dzīvo 0,1% no kopējā novada iedzīvotāju skaita. Laika posmā no 2017. līdz 2020.gadam iedzīvotāju skaits ciēmā palielinājās vidēji par 6,1% gadā.												
Pieslēgums autoceļiem	Uz Laveru ciemu ved Timotiņu iela.												
Velo- un kāj-pieejamība	Laveru ciems ir sasniedzams no Carnikavas ciema pa meža ceļu, kas piemērots gājējiem, taču tā lietošanu apgrūtina privātipašumi un atsevišķu īpašnieku aktīvie mēģinājumi salikt līdzekļus, kas ierobežo pārvietošanos.												
Sabiedriskā transporta pieejamība	Ciēmā nav pieejami sabiedriskā transporta pakalpojumi.												
Ūdensapgāde, kanalizācija, apgaismojums	Laveru ciēmā nav pieejami centralizētās ūdensapgādes un kanalizācijas pakalpojumi. Mājsaimniecības ūdeni iegūst no spicēm. Kanalizācijas notekūdeņus novada septiņos un krājtvertnēs. Centralizētas kanalizācijas sistēmas neesamība rada risku, ka Laveru ciema neattīrītie notekūdeņi caur novadgrāvjiem un gruntsūdeņiem nokļūst Rīgas jūras līcī. Laveru ciēmā apkurei mājsaimniecības izmanto vietējos katlus vai malkas krāsnis.												
Bērni: skaits un tuvākās izglītības iestādes	Deklarēto bērnu skaits ciēmā uz 2020.gada sākumu un tā pieaugums pēdējo 3 gadu laikā:												
	<table border="1"> <thead> <tr> <th>Vecuma grupa</th> <th>Skaits</th> <th>Pieaugums</th> </tr> </thead> <tbody> <tr> <td>0-6 gadi</td> <td>0</td> <td>-</td> </tr> <tr> <td>7-14 gadi</td> <td>1</td> <td>0%</td> </tr> <tr> <td>15-24 gadi</td> <td>0</td> <td>-</td> </tr> </tbody> </table>	Vecuma grupa	Skaits	Pieaugums	0-6 gadi	0	-	7-14 gadi	1	0%	15-24 gadi	0	-
Vecuma grupa	Skaits	Pieaugums											
0-6 gadi	0	-											
7-14 gadi	1	0%											
15-24 gadi	0	-											
	Tuvākās izglītības iestādes: CPII “Riekstiņš”, CPS, SMMS												
Aktīvās un veselības atpūtas pieejamība	Pieejamā infrastruktūra aktīvai atpūtai un veselībai:												
	<table border="1"> <thead> <tr> <th></th> <th>Laukumi 2-4 g.v. bērniem</th> <th>Laukumi 4-10 g.v. bērniem</th> <th>Laukumi 10+ g.v. bērniem</th> <th>Sporta laukumi</th> <th>Takas</th> </tr> </thead> <tbody> <tr> <td>Ir/Nav</td> <td></td> <td></td> <td></td> <td></td> <td></td> </tr> </tbody> </table>		Laukumi 2-4 g.v. bērniem	Laukumi 4-10 g.v. bērniem	Laukumi 10+ g.v. bērniem	Sporta laukumi	Takas	Ir/Nav					
	Laukumi 2-4 g.v. bērniem	Laukumi 4-10 g.v. bērniem	Laukumi 10+ g.v. bērniem	Sporta laukumi	Takas								
Ir/Nav													




10.19 Lilaste

Iedzīvotāji	Iedzīvotāju skaits uz 01.01.2020. – 132													
Izaugsmes prognozētā perspektīva	Ciēmā dzīvo 0,6% no kopējā novada iedzīvotāju skaita. Laika posmā no 2017. līdz 2020.gadam iedzīvotāju skaits ciēmā samazinājās vidēji par 0,5% gadā.													
Pieslēgums autoceļiem	Lilastes ciēmam piekļaujas valsts nozīmes autoceļš A1 (Rīga (Baltezers) – Igaunijas robeža (Ainaži)), tomēr nav atrisināti pieslēgumi A1 (ir apgrūtināta un nedroša izbraukšana uz autoceļu A1).													
Velo- un kāj-pieejamība	Ziemeļu ielas galā atrodas ietilpīgs asfaltēts stāvlaukums, kura izmantošana vasaras sezonā ir maksas pakalpojums. Lilastes ciemu šķērso starptautiskie velo maršruti EuroVelo 10 un EuroVelo 13, kā arī vairāki kājāmgājēju maršruti – “Jūrtaka” un “1836”. Būtiskus velo un kājpieejamības ierobežojumus rada Lilastes upes šķērsošana un ērta un droša piekļuve Lilastes ezeram.													
Sabiedriskā transporta pieejamība	Lilastes ciemu šķērso dzelzceļa līnija Rīga – Skulte, ir dzelzceļa stacija Lilaste. Ciēmā pieejami sabiedriskā transporta pakalpojumi, ir 1 autobusa pieturas.													
Ūdensapgāde, kanalizācija, apgaisojums	Lilastē ir izbūvēti ūdensvada tīkli ar kopējo garumu 1,3 km. Ūdens tiek piegādāts no 1 artēziskā urbuma. Kopējā max. urbuma jauda 27 m ³ /dnn. Šobrīd vidēji tiek padots ūdens 11 m ³ / dnn. Lilastē ir izbūvēti kanalizācijas tīkli ar kopējo garumu 1,4 km. Ir izbūvēta viena kanalizācijas pārsūkņēšanas stacija. Notekūdeņu attīrīšanas iekārtu max. jauda ir 22 m ³ /dnn. Šobrīd attīrīšanas iekārtas strādā ar jaudu 10 m ³ /dnn. Lilastes ciēmā kopējais 2 ielu garums ir 2,65 km. Abas ielas ir apgaismotas. Apkurei māsājniecības izmanto vietējos katlus vai malkas krāsnis.													
Bērni: skaits un tuvākās izglītības iestādes	Deklarēto bērnu skaits ciēmā uz 2020.gada sākumu un tā pieaugums pēdējo 3 gadu laikā:													
	<table border="1"> <thead> <tr> <th>Vecuma grupa</th> <th>Skaitis</th> <th>Pieaugums</th> </tr> </thead> <tbody> <tr> <td>0-6 gadi</td> <td>6</td> <td>-18%</td> </tr> <tr> <td>7-14 gadi</td> <td>17</td> <td>7%</td> </tr> <tr> <td>15-24 gadi</td> <td>9</td> <td>-13%</td> </tr> </tbody> </table>	Vecuma grupa	Skaitis	Pieaugums	0-6 gadi	6	-18%	7-14 gadi	17	7%	15-24 gadi	9	-13%	
Vecuma grupa	Skaitis	Pieaugums												
0-6 gadi	6	-18%												
7-14 gadi	17	7%												
15-24 gadi	9	-13%												
	Tuvākās izglītības iestādes: CPII “Piejūra”, CPS, CMMS													
Aktīvās un veselības atpūtas pieejamība	Pieejamā infrastruktūra aktīvai atpūtai un veselībai:													
	<table border="1"> <thead> <tr> <th></th> <th>Laukumi 2-4 g.v. bērniem</th> <th>Laukumi 4-10 g.v. bērniem</th> <th>Laukumi 10+ g.v. bērniem</th> <th>Sporta laukumi</th> <th>Takas</th> </tr> </thead> <tbody> <tr> <td>Ir/Nav</td> <td></td> <td></td> <td></td> <td>✓</td> <td>✓</td> </tr> </tbody> </table>		Laukumi 2-4 g.v. bērniem	Laukumi 4-10 g.v. bērniem	Laukumi 10+ g.v. bērniem	Sporta laukumi	Takas	Ir/Nav				✓	✓	
	Laukumi 2-4 g.v. bērniem	Laukumi 4-10 g.v. bērniem	Laukumi 10+ g.v. bērniem	Sporta laukumi	Takas									
Ir/Nav				✓	✓									


10.20 Mežgarciems

Iedzīvotāji	Iedzīvotāju skaits uz 01.01.2020. – 44													
Izaugsmes prognozētā perspektīva	<p>Ciēmā dzīvo 0,2% no kopējā novada iedzīvotāju skaita. Laika posmā no 2017. līdz 2020.gadam iedzīvotāju skaits ciēmā samazinājās vidēji par 0,1% gadā.</p> <p>Mežgarciemā nākotnē plānots apvienot ar Garciemu. Mežgarciemā ir izveidota uzņēmējdarbībai nepieciešamā pamata infrastruktūra.</p>													
Pieslēgums autoceļiem	Mežgarciemam piekļaujas šosejai P1 caur ceļu “Garcieņa dzelzceļa pārbrauktuve – Ādažu muiža” (Ādažu pagastā – “Garcieņa ceļš”) un Mežgarcieņa ielu, kas iet gar Garcieņa dienvidu robežu.													
Velo- un kāj- pieejamība	Mežgarciems ir maršruta EiroVelo13 “Dzelzs priekšskars” posms.													
Sabiedriskā transporta pieejamība	<p>Ciēmā nav pieejami sabiedriskā transporta pakalpojumi.</p> <p>Mežgarcieņa ciems pieguļ dzelzceļa līnijai Rīga – Skulte, ir pieturas vieta Garcieņa. Mežgarciemā šķērso ceļš Jaunbrieži – Garupes stacija.</p>													
Ūdensapgāde, kanalizācija, apgaismojums	<p>Mežgarciemā ir izbūvēti ūdensvada tīkli ar kopējo garumu 1,7 km. Ūdens tiek piegādāts no 1 artēziskā urbuma. Kopējā max. urbumu jauda 27 m³/dnn. Šobrīd vidēji tiek padots ūdens 4 m³/dnn.</p> <p>Mežgarciemā kopējais ielu garums ir ap 4 km. Mežgarciemā ir apgaismotas 4 ielas/ceļi.</p> <p>Apkurei mājāsaimniecības izmanto vietējos katlus vai malkas krāsnis, gan gāzi.</p> <p>2020.gadā pabeigta uzņēmējdarbības teritorijas būvniecība – izbūvēti elektrības, gāzes, ūdensvada un kanalizācijas pieslēgumi, NAI un ceļa infrastruktūra. Būs pieejams publiskais internets.</p>													
Bērni: skaits un tuvākās izglītības iestādes	<p>Deklarēto bērnu skaits ciēmā uz 2020.gada sākumu un tā pieaugums pēdējo 3 gadu laikā:</p> <table border="1" data-bbox="504 1312 1388 1514"> <thead> <tr> <th>Vecuma grupa</th> <th>Skaitis</th> <th>Pieaugums</th> </tr> </thead> <tbody> <tr> <td>0-6 gadi</td> <td>3</td> <td>-13%</td> </tr> <tr> <td>7-14 gadi</td> <td>4</td> <td>13%</td> </tr> <tr> <td>15-24 gadi</td> <td>5</td> <td>28%</td> </tr> </tbody> </table> <p>Tuvākās izglītības iestādes: CPII “Riekstiņš”, CPS, CMMS</p>	Vecuma grupa	Skaitis	Pieaugums	0-6 gadi	3	-13%	7-14 gadi	4	13%	15-24 gadi	5	28%	
Vecuma grupa	Skaitis	Pieaugums												
0-6 gadi	3	-13%												
7-14 gadi	4	13%												
15-24 gadi	5	28%												
Aktīvās un veselības atpūtas pieejamība	<p>Pieejamā infrastruktūra aktīvai atpūtai un veselībai:</p> <table border="1" data-bbox="504 1617 1401 1783"> <thead> <tr> <th></th> <th>Laukumi 2-4 g.v. bērniem</th> <th>Laukumi 4-10 g.v. bērniem</th> <th>Laukumi 10+ g.v. bērniem</th> <th>Sporta laukumi</th> <th>Takas</th> </tr> </thead> <tbody> <tr> <td>Ir/Nav</td> <td></td> <td></td> <td></td> <td></td> <td></td> </tr> </tbody> </table>		Laukumi 2-4 g.v. bērniem	Laukumi 4-10 g.v. bērniem	Laukumi 10+ g.v. bērniem	Sporta laukumi	Takas	Ir/Nav						
	Laukumi 2-4 g.v. bērniem	Laukumi 4-10 g.v. bērniem	Laukumi 10+ g.v. bērniem	Sporta laukumi	Takas									
Ir/Nav														

10.21 Sigulji

Iedzīvotāji	Iedzīvotāju skaits uz 01.01.2020. – 343												
Izaugsmes prognozētā perspektīva	<p>Vēsturiski Sigulju ciems bija Carnikavas novada centrs. Ciemā dzīvo 1,7% no kopējā novada iedzīvotāju skaita. Laika posmā no 2017. līdz 2020.gadam iedzīvotāju skaits ciemā palielinājās vidēji par 9,9% gadā.</p> <p>Garupes, Gaujas un Sigulju ciemi pievienojami Carnikavai kā pilsētai, veidojot centralizētus pakalpojumus un infrastruktūru.</p>												
Pieslēgums autoceļiem	Sigulju ciemam piekļaujas valsts nozīmes autoceļš A1 (Rīga (Baltezers) – Igaunijas robeža (Ainaži)), tomēr nav atrisināti pieslēgumi A1 (ir apgrūtināta un nedroša izbraukšana uz autoceļu A1).												
Velo- un kāj-pieejamība	Gājējiem (mazākā mērā arī velosipēdistiem) ir pieejams Gaujas labā krasta aizsargambis, kas stiepjas no Dzirnupes līdz A1 tiltam pāri Gaujai. Ietve gājējiem nesēn tika izbūvēta Dzirnupes ielā posmā no A1 līdz Baznīcas ielā un Baznīcas ielā no Dzirnupes ielas līdz CPII “Piejūra”. Eksistē gājēju tunelis zem A1 šosejas, tādējādi nodrošinot savienojumu ar Ādažu pagasta Upmalām un drošu piekļuvi Iļķenes ceļam. Meža nogabalā starp Sigulju ciema Gaujmalām un Dzirnezeru ir ierīkota Sigulju nūjošanas taka.												
Sabiedriskā transporta pieejamība	Ciemā pieejami sabiedriskā transporta pakalpojumi, ir 3 autobusa pieturas.												
Ūdensapgāde, kanalizācija, apgaismojums	<p>Siguljos ir izbūvēti ūdensvada tīkli ar kopējo garumu 0,4 km. Ūdens tiek piegādāts no 1 artēziskā urbumu. Kopējā max. urbumu jauda 20 m³/dnn. Šobrīd vidēji tiek padots ūdens 6 m³/dnn. Siguljos ir izbūvēti kanalizācijas tīkli ar kopējo garumu 0,3 km. Ir izbūvēta viena kanalizācijas pārsūkņēšanas stacija. Notekūdeņu attīrīšanas iekārtu max. jauda 15 m³/dnn. Šobrīd attīrīšanas iekārtas strādā ar jaudu 1,5 m³/dnn. Sigulju ciemā ir izbūvēts ūdensvads 350 m garumā un sadzīves kanalizācijas 850 m garumā, kas atrodas CPII “Piejūra” teritorijā. Sigulju ciemā mājsaimniecības ūdeni iegūst no spicēm un kanalizāciju novada septiņos un krājvertnēs. Neesošās centralizētas kanalizācijas sistēmas ietekmē neattīrītie notekūdeņi caur gruntsūdeņiem un novadgrāvjiem nokļūst Gaujas upē. Sigulju ciemā kopējais ielu garums ir 7,81 km. Kopā ar Gaujas ciemu apgaismotas 38 ielas. Apkurei mājsaimniecības izmanto vietējos katlus vai malkas krāsnis. Gāze Sigulju ciemā nav pieejama.</p>												
Bērni: skaits un tuvākās izglītības iestādes	<p>Deklarēto bērnu skaits ciemā uz 2020.gada sākumu un tā pieaugums pēdējo 3 gadu laikā:</p> <table border="1" data-bbox="504 1574 1385 1780"> <thead> <tr> <th>Vecuma grupa</th> <th>Skaitis</th> <th>Pieaugums</th> </tr> </thead> <tbody> <tr> <td>0-6 gadi</td> <td>29</td> <td>16%</td> </tr> <tr> <td>7-14 gadi</td> <td>23</td> <td>8%</td> </tr> <tr> <td>15-24 gadi</td> <td>23</td> <td>-2%</td> </tr> </tbody> </table> <p>Tuvākās izglītības iestādes: CPII “Piejūra”, CPS, CMMS</p>	Vecuma grupa	Skaitis	Pieaugums	0-6 gadi	29	16%	7-14 gadi	23	8%	15-24 gadi	23	-2%
Vecuma grupa	Skaitis	Pieaugums											
0-6 gadi	29	16%											
7-14 gadi	23	8%											
15-24 gadi	23	-2%											
Aktīvās un veselības atpūtas pieejamība	<p>Pieejamā infrastruktūra aktīvai atpūtai un veselībai:</p> <table border="1" data-bbox="504 1881 1401 2045"> <thead> <tr> <th></th> <th>Laukumi 2-4 g.v. bērniem</th> <th>Laukumi 4-10 g.v. bērniem</th> <th>Laukumi 10+ g.v. bērniem</th> <th>Sporta laukumi</th> <th>Takas</th> </tr> </thead> <tbody> <tr> <td>Ir/Nav</td> <td></td> <td></td> <td></td> <td>✓</td> <td>✓</td> </tr> </tbody> </table>		Laukumi 2-4 g.v. bērniem	Laukumi 4-10 g.v. bērniem	Laukumi 10+ g.v. bērniem	Sporta laukumi	Takas	Ir/Nav				✓	✓
	Laukumi 2-4 g.v. bērniem	Laukumi 4-10 g.v. bērniem	Laukumi 10+ g.v. bērniem	Sporta laukumi	Takas								
Ir/Nav				✓	✓								

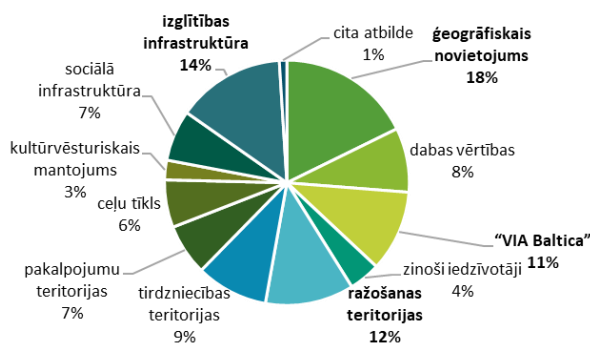
10.22 Stapriņi

Iedzīvotāji	Iedzīvotāju skaits uz 01.01.2020. – 516												
Izaugsmes prognozētā perspektīva	<p>Ciēmā dzīvo 2,5% no kopējā novada iedzīvotāju skaita. Laika posmā no 2017. līdz 2020.gadam iedzīvotāju skaits ciēmā palielinājās vidēji par 1,0% gadā.</p> 												
Pieslēgums autoceļiem	Stapriņu ciēmam piekļaujas valsts nozīmes autoceļš A1 (Rīga (Baltezers) – Igaunijas robeža (Ainaži)), tomēr nav atrisināti pieslēgumi A1 (ir apgrūtināta un nedroša izbaukšana uz autoceļu A1). Stapriņu ciems piekļaujas valsts vietējas nozīmes ceļam V47.												
Velo- un kāj-pieejamība	Stapriņu ciēmā nav izveidoti velo ceļiņi, bet ciemu šķērso vietējas nozīmes velo maršruts Ādaži – Atari (ir savienojums ar Carnikavas pagastu, GreenWays Outdoor veloceļu).												
Sabiedriskā transporta pieejamība	Ciēmā pieejami sabiedriskā transporta pakalpojumi, ir viena autobusa pietura.												
Ūdensapgāde, kanalizācija, apgaismojums	Stapriņu ciēmā (daļā no teritorijas) ir pieejami centralizētās ūdensapgādes un kanalizācijas pakalpojumi. Ielu apgaismojums ir pieejams.												
Bērni: skaits un tuvākās izglītības iestādes	<p>Deklarēto bērnu skaits ciēmā uz 2020.gada sākumu un tā pieaugums pēdējo 3 gadu laikā:</p> <table border="1" data-bbox="507 1086 1390 1290"> <thead> <tr> <th>Vecuma grupa</th> <th>Skaitis</th> <th>Pieaugums</th> </tr> </thead> <tbody> <tr> <td>0-6 gadi</td> <td>61</td> <td>3%</td> </tr> <tr> <td>7-14 gadi</td> <td>69</td> <td>9%</td> </tr> <tr> <td>15-24 gadi</td> <td>48</td> <td>-3%</td> </tr> </tbody> </table> <p>Tuvākās izglītības iestādes: ĀPII, PPII “Pasaku Valstība”, ĀBVS, “Brīvā Austras skola”, ĀVS, ĀMMS, ĀBJSS</p>	Vecuma grupa	Skaitis	Pieaugums	0-6 gadi	61	3%	7-14 gadi	69	9%	15-24 gadi	48	-3%
Vecuma grupa	Skaitis	Pieaugums											
0-6 gadi	61	3%											
7-14 gadi	69	9%											
15-24 gadi	48	-3%											
Aktīvās un veselības atpūtas pieejamība	<p>Pieejamā infrastruktūra aktīvai atpūtai un veselībai:</p> <table border="1" data-bbox="507 1426 1401 1592"> <thead> <tr> <th></th> <th>Laukumi 2-4 g.v. bērniem</th> <th>Laukumi 4-10 g.v. bērniem</th> <th>Laukumi 10+ g.v. bērniem</th> <th>Sporta laukumi</th> <th>Takas</th> </tr> </thead> <tbody> <tr> <td>Ir/Nav</td> <td>-</td> <td>-</td> <td>-</td> <td>-</td> <td>-</td> </tr> </tbody> </table>		Laukumi 2-4 g.v. bērniem	Laukumi 4-10 g.v. bērniem	Laukumi 10+ g.v. bērniem	Sporta laukumi	Takas	Ir/Nav	-	-	-	-	-
	Laukumi 2-4 g.v. bērniem	Laukumi 4-10 g.v. bērniem	Laukumi 10+ g.v. bērniem	Sporta laukumi	Takas								
Ir/Nav	-	-	-	-	-								

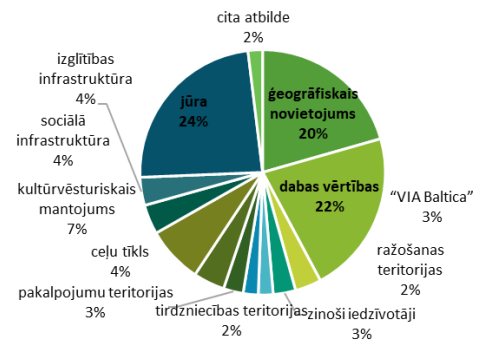
11 Novada attīstības izaicinājumi iedzīvotāju vērtējumā

11.1 Vērtības

Iedzīvotāju viedokļa noskaidrošanai par Ādažu novada teritoriju, tā vērtībām un priekšrocībām, 2020.gadā tika veikta iedzīvotāju aptauja. **Ādažu pagastā** tiek atzīmētas vairākas jomas, kuras tiek uzskatītas par tā **priekšrocībām** – katrs desmitais respondents par tām uzskata ģeogrāfisko novietojumu, izglītības infrastruktūru, ražošanas teritorijas un VIA Baltica (Ādažu pagasta iedzīvotāji izteikti kā pašas svarīgākās savā novada priekšrocības norāda pirmās divas nosauktās). **Carnikavas pagastā** tās ir izteiktas trīs – jūra, dabas vērtības, ģeogrāfiskais novietojums (Carnikavas pagasta iedzīvotāju domas par pirmajām trim savām priekšrocībām sakrīt ar Ādažu pagasta iedzīvotāju domām, bet kā ceturto viņi norāda arī kultūrvēsturisko mantojumu).



Attēls 39 Iedzīvotāju atbildes uz jautājumu "Kādas ir nozīmīgākās Ādažu pagasta priekšrocības?"



Attēls 40 Iedzīvotāju atbildes uz jautājumu "Kādas ir nozīmīgākās Carnikavas pagasta priekšrocības?"

Informācijas avots: Iedzīvotāju aptauja (2020.)

Novada lielākās vērtības:

- Infrastruktūra (attīstīta infrastruktūra; sākumskola; ĀBVS; izglītības iestādes; sportošanas iespējas; slimnīca; baseins; dzelzceļš; draudzīga vide ģimenēm ar bērniem; dambis; tilti pār Gauju u.c.).
- Daba (jūra; Gauja; ezeri; ūdeņi kopumā; meži; svaigs gaiss; Piejūras dabas parks; promenāde uz jūru; pastaigu vietas; sakopta vide; ainaviskums u.c.).
- Ģeogrāfiskais novietojums, atrašanās vieta (Rīgas tuvums; lauku idille ar pilsētas iespējām; Tallinas un Siguldas šoseju tuvums u.c.).
- Cilvēki, t.sk., unikālas kultūras personības.
- Nēģu zvejas tradīcijas.
- Apskates vietas (Dzīvo sapņu dārzs; ĀKC; Gaujas – Daugavas kanāls; Ādažu centrs; Baltezea sūkņu stacijas muzejs; CNC muzejs u.c.).
- Aktīvās atpūtas iespējas (veikparks; sporta infrastruktūra; lidlauks; bērnu laukumiņi u.c.);
- Poligons, armija, NBS.
- Kultūras, izklaides pasākumi (Gaujas svētki; Nēģu svētki; Carnikavas zvejnieku svētki; pasākumi ģimenēm u.c.).
- Straujā attīstība.
- Ražošana, uzņēmējdarbība (J.Saukas veikals; t/c "Apelsīns"; kafējnīcas / restorāni; pakalpojumu pieejamība tuvu dzīvesvietai; Orkla; Ādažu čipši; veikali; daudzās degvielas uzpildes stacijas; Mežgarciems u.c.).

11.2 Kas darāms novadā

Iedzīvotāju **ieteikumi kopējās dzīves un vides kvalitātes uzlabošanai Ādažu pagastā**, kas tika izteikti 2020.gada iedzīvotāju aptaujā:

- Sakārtot, attīstīt ceļu un ielu infrastruktūru.
- Attīstīt velo un gājēju celiņu infrastruktūru (starp pagastu centriem, attālākajiem ciemiem, līdz jūrai un citiem ūdensobjektiem).
- Apgaismojums ielās.
- Pašvaldības bērnudārza paplašināšana / jauna būvniecība.
- Domāt par brīvā laika pavadīšanu jauniešiem.
- Attīstīt, veidot jaunus bērnu rotaļu laukumus.
- Domāt par attālāko ciemu attīstību.
- Vairāk kvalitatīvu kultūras pasākumu.

Iedzīvotāju **ieteikumi kopējās dzīves un vides kvalitātes uzlabošanai Carnikavas pagastā**, kas tika izteikti 2020.gada iedzīvotāju aptaujā:

- Velo un gājēju celiņu izbūve no Ādažiem līdz Carnikavai, no attālākajiem ciemiem līdz centram, līdz jūrai.
- Izveidot vairāk stāvvietas netālu no jūras.
- Uzlabot sabiedriskā transporta kustību un palielināt reisu biežumu.
- Publiskās tualetes, atkritumu konteineri, ģērbtuves Piejūras teritorijā, jūras pludmales zonas labiekārtošana.
- Nepieciešams jauns tirdzniecības centrs.
- Atpūtas vietu, kafejnīcu izveide.
- Attīstīt centralizēto kanalizāciju un ūdensapgādi, internetu.

Iedzīvotāju izteiktie priekšlikumi sakrīt ar pašvaldības viedokli par turpmākajos gados veicamajiem pasākumiem. Pašvaldība labprāt īstenotu gandrīz visus ierosinājumus, tomēr, lai to izdarītu, pašvaldības ieņēmumi būtu jāpalielina vairākas reizes, tāpēc kritiski tiek izvērtēti – kuri priekšlikumi ir reāli izpildāmi.

11.3 Kas tiek sagaidīts no novada centra

Ādažu novada centrs – Ādažu ciems, kas pēc 2023.gada kļūs par pilsētu. Ādaži kā novada centrs būs galvenā pašvaldības sniegto pakalpojumu saņemšanas vieta, tomēr daudzus pakalpojumus būs jānodrošina arī Carnikavā, lai paplašinātu pakalpojumu pieejamību. Ādaži būs vieta, uz kuru ērti vajadzētu nokļūt no visām pārējām novada teritorijām. Ādaži turpinās attīstīties, neatstājot novārtā attālākos novada ciemus. Ādažiem jāklūst par loģistikas centru autobusiem, lai visu novada ciemu iedzīvotājiem sniegtu iespēju ērtā veidā nokļūt uz citiem novada ciemiem, Rīgu vai citām pašvaldībām. Turpmākajos gados jāatrisina jautājums par pieslēgumiem un drošību uz autoceļu A1.

11.4 Izaicinājumi

Ņemot vērā to, ka Ādažu novads tiek veidots, apvienojot Ādažu un Carnikavas pagastus, ir svarīgi, lai Ādažu novada attīstība tiek plānota un īstenota līdzsvaroti, neatstājot kādu no teritorijām novārtā. Jāizstrādā pārdomāts attīstības plāns, nosakot katra pagasta prioritātes, atbilstoši videi un tās priekšrocībām, lai Ādažu un Carnikavas pagasti nekonkurētu, bet papildinātu viens otru. Jāizveido vienots informācijas avots (avīze, mājas lapa u.c.).

Iedzīvotājiem ir svarīgi ātri saņemt aktuālu informāciju par notiekošo un plānoto novadā. Arī turpmāk jāturpina iesaistīt iedzīvotājus lēmumu pieņemšanā un veikt viņu viedokļu noskaidrošanu. Pieņemot lēmumus, domei jābalstās uz reāliem (skaitļos attēlotiem) ieguvumiem un labumiem kopējai sabiedrībai.

12 Attīstības programmas izaicinājumi

12.1 Novada ilgtspējīgas attīstības stratēģijas definētie izaicinājumi

Būtiskākie Ādažu novada ilgtspējīgas attīstības stratēģijā 2013.-2037.gadam definētie izaicinājumi, kas jāņem vērā, īstenojot Attīstības programmu:

- Līdz 2023.gadam jāizstrādā jauns Ādažu novada teritorijas plānojums.
- Nepieciešami atbilstoši risinājumi apdzīvojuma struktūras plānošanai un pārvaldībai. Jādefinē teritorijas apdzīvojuma struktūra, pilsētu un ciemu robežas, vērtējot iespējamus ieguvumus/zaudējumus un nepieciešamos finanšu līdzekļus ielu tīkla un inženierkomunikāciju tīkla izbūvei un uzturēšanai. Apbūves attīstība jākoncentrē ciemu teritorijās, jāierobežo izklaidus apbūves veidošanos.
- Perspektīvā apdzīvojuma struktūra – Ādažu un Carnikavas pilsētas. Pilsētu robežas jānosaka teritorijas plānojumā, pieņemot pilsētu kā kodolu, kas sniedz noteiktus pakalpojumus un kuram ir iespēja paplašināt inženiertīklus. Definējot pilsētas robežas, jāņem vērā apdzīvojuma blīvums un pakalpojumi jāsaista ar sabiedrisko transportu.
- Jāizvērtē, kā rīkoties ar ciemiem, kuriem ir vienādi nosaukumi – “Eimuri” (apvienot tos, piešķirt dažādus nosaukumus u.c.).
- Ādaži atbalsta kopīgu pakalpojumu un sadarbības projektu organizēšanu ar Garkalnes pagasta Garkalnes, Sužu, Bergu ciemiem, neizslēdzot iespēju nākotnē apvienoties.
- Jāveido pamatots izglītības iestāžu izvietojuma piedāvājums, balstoties uz apdzīvojuma struktūru un pakalpojumu centriem, demogrāfiskajām prognozēm un saikni ar Rīgas pilsētu.
- Jānodrošina iedzīvotājiem maksimāli ērtas pieejas iespējas sabiedriskajiem un maksas pakalpojumiem (izglītība, medicīna, sociālie pakalpojumi, sadzīves pakalpojumi, pārtikas un citu preču veikali, u.c.), kā arī sabiedriskā transporta satiksmes iespējas līdz augstāka līmeņa centram.
- Jāuzlabo apdzīvoto vietu vides kvalitāte. Jāveido harmoniska dzīves vide ciemos, ar pieejamu labiekārtotu publisko ārtelpu – parkiem, skvēriem, rotaļu laukumiem, gājēju un velosipēdistu infrastruktūru, autotransporta ielām u.c., brīvas pieejas iespējām publiskajiem ūdeņiem, mobilitātes punktiem.
- Jānodrošina visu apdzīvoto vietu sasniedzamību pa labas kvalitātes autoceļiem.
- Jāīsteno pasākumi šosejas A1 attīstības zonā.
- Plānojot novada attīstību, jāņem vērā klimatneitralitāte, pielāgošanās klimata pārmaiņām.

12.2 Attīstības programmas definētie izaicinājumi

Lai uzlabotu **virszemes ūdeņu** kvalitāti, apsaimniekošanu un izmantošanu, nepieciešams:

- Nodrošināt piekļuves pie ezeriem.
- Labiekārtot peldvietas.
- Izbūvēt laivu ielaišanas vietas.
- Attīstīt ūdens tūrismu.
- Izstrādāt ūdensobjektu plānu ar teritorijas izmantošanas zonējumu.
- Ieviest licencētu makšķerēšanu.
- Regulāri tīrīt ezerus (niedres, lēpes).
- Risināt iekšējo publisko ūdeņu un to piegulošās teritorijas apsaimniekošanas problēmas, kas saistītas ar vēsturisko patvaļīgo būvniecību (sētas, laipas).

- Izskaut sadzīves notekūdeņu novadīšanu ezeros.

Lai attīstītu **polderu teritorijas**, nepieciešams:

- Steidzami nostiprināt Gaujas krastu (rievpāļi, rievsienu veidošana, straumes novirzīšana ar būnām) – lai nepieļautu krasta tālāku noskalošanu un aizsargātu atjaunoto Centra poldera aizsargdambi.
- Veikt pretplūdu aizsargbūvju būvniecību no Kadagas tilta līdz Gaujas-Daugavas kanālam (t.sk. sūkņu stacija).
- Veikt Stapriņu novadgrāvja, Ādažu Centra poldera novadgrāvja atjaunošanu.
- Veikt grāvja atjaunošanu “Vinetās”, pie Krūmiņupītes.
- Veikt Ādažu ciema Rīgas gatves novadgrāvja 0,5 km atjaunošanu.
- Veikt ūdensnotekas Krūmiņupe atjaunošanu.
- Veikt Ādažu ciema Jaunkūlu ielas grāvja 0,5 km atjaunošanu.

Izaicinājumi **sporta jomā**:

- Esošo sporta objektu noslodze (pieprasījums ir lielāks nekā piedāvājums).
- Vairāki Ādažu novada sporta objekti paredz tikai āra aktivitātes, līdz ar to, to lietošana ir ļoti atkarīga no sezonas (tikai ziemas vai tikai vasaras).
- Sporta objekti pārsvara nav veidoti energoefektīvi, it īpaši tas ir būtiski peldbaseina gadījumā – liels enerģijas patēriņš ūdens uzsildīšanai.
- Sporta objekti nav paredzēti sacensību rīkošanai (stāvvietas, skatītāju vietas, izmērs).
- Sporta objekti nav paredzēti sporta nometņu rīkošanai – ne vietējiem sportistiem, ne viesu komandām, sportistiem.
- Objektu darbība bieži vien nav salāgota sava starpā.
- Nav viegli nodrošināmi ēdināšanas un izmitināšanas pakalpojumi. Tas ir nepieciešams arī lielāku, starptautisku sacensību rīkošanas gadījumā.
- Pie atsevišķiem sporta objektiem ir aprūtinātas piekļuves iespējas (trūkst autostāvvietu, drošu piebraukšanas ceļu, gājēju savienojumi ar sabiedrisko transportu un pagastu ciemiem).

Nepieciešamie **kultūras infrastruktūras** uzlabojumi:

- Atjaunot, modernizēt ĀKC telpas.
- Atjaunot Ādažu veco pagastmāju Gaujas ielā 16, Ādažos, atgriežot nama vēsturisko “izglītības un kultūras funkciju tautai”, atjaunojot kultūrvietu, kurā sastaptos mūsdienīga digitāla vēstures ekspozīcija ar bibliotēkas lasītavām.
- Lepojoties, ka izcilākā Rīgas jūgendstila arhitekta K.Pēkšēna projektētā būve atrodas Ādažu novadā, jāizvērtē iespēja ēkai iegūt arhitektūras pieminekļa statusu (tikai tajā gadījumā, ja tas varētu atvieglot finansējuma iegūšanu atjaunošanas darbam).
- Atjaunot Rīgas ūdensapgādes muzeja ēku kompleksu un pilnveidot sadarbības formas, veidojot vides aizsardzībai/ dzeramā ūdens tēmai u.tml. veltītas izglītojošas programmas
- Uzbūvēt daudzfunkcionālu halli, kurā kultūras joma varētu tikt apvienota ar sporta jomu.
- Izveidot brīvā laika centru pieaugušajiem.
- Izbūvēt bibliotēku.
- Izbūvēt saturīga brīvā laika pavadīšanas centrus jauniešiem.
- Attīstīt un popularizēt atjaunoto Gaujas – Daugavas kanālu kā tūrisma un brīvā laika resursu.
- Izvietot informatīvus materiālus vismaz divās vietās (pie pirmajām “Gaujas gala” un otrajām – pie Utu kalna slūžām) par Gaujas – Daugavas kanāla kā kultūrvēsturiska objekta

nozīmību, veicinot cieņu pret kultūras daudzveidību un cilvēka radošo darbību (plostnieku amata prasmēm).

- Ar mākslinieciski augstvērtīgu vides objektu Alderos iemūžināt mūsu izcilākā novadnieka, Alderos dzimušā Latvijas dibinātāja un “Satversmes tēva” Fēliksa Cielēna piemiņu.
- Sakārtot valsts nozīmes vēstures pieminekļa “Baltā krusta” apkārtni.
- Organizēt regulāru pieminekļa “Ciešanu vārti”, Pirmā pasaules kara vācu karavīru kapu “Adash” un bez piederīgajiem palikušā A.Delviga kapa vietas sakopšanu un apzaļumošanu, uzstādīt jaunu piemiņas plāksni ar Lāčplēša ordeņa simboliku A.Lapiņam.

Izaicinājumi **kultūras jomā:**

- Turpināt nodrošināt kvalitatīvu brīvā laika pavadīšanas iespēju piedāvājumu.
- Nodrošināt amatiermākslas, Dziesmu un Deju svētku procesa nepārtrauktību.
- Piesaistīt kvalitatīvus kultūras projektus bez finanšu riska;
- Pielietot jauno tehnoloģiju izmantošanu kultūras aktivitāšu veidošanā un publicitātē.
- Nodrošināt tradicionālos pasākumus.
- Uzturēt un attīstīt lielāko novada pasākumu – “Gaujas svētki Ādažos”, “Nēģu svētki” un “Carnikavas Zvejnieksvētki” tradīcijas.
- Attīstīt infrastruktūru kvalitatīvu un mūsdienīgu kultūras pasākumu nodrošināšanai, t.sk. atjaunot un papildināt kultūras iestāžu materiāltehnisko bāzi.
- Turpināt kultūrvēsturiskā mantojuma apzināšanu, saglabāšanu, apkopošanu, digitalizāciju.
- Palielināt kultūras nozares ieguldījumu novada ekonomiskajā izaugsmē, attīstot kultūras tūrismu un sadarbībā ar privāto sektoru, sekmēt radošo industriju attīstību Ādažu novadā, arī ārpus tūrisma sezonas.
- Sadarbībā ar Ādažu novada institūcijām darboties kultūras tūrisma attīstībā.
- Turpināt novada pozitīva tēla veidošanu valsts kontekstā, sekmējot Ādažu novada atpazīstamību.
- Rosināt kultūrvēsturisko ēku atjaunošanu un vides objektu izveidi, tādējādi paredzot jaunu mākslas un kultūras vietu izveidi novadā.
- Izveidot daudzfunkcionālu kultūras un sporta kompleksu – halli (virs 1500 apmeklētāju vietām).
- Turpināt radošā tūrisma attīstību reģionā, uzlabot amatnieku sadarbību un ar to saistītos pakalpojumus (piem., zināšanu apmaiņa, kopīgi pakalpojumi u.tml.).

Izaicinājumi **sabiedriskās kārtības jomā:**

- Turpināt uzstādīt jaunas video novēršanas kameras novada teritorijā.
- Paplašināt pašvaldības policijas materiāltehnisko bāzi, t.sk., iegādāties bezpilota lidaparātu (dronu), lai varētu veikt publisko ūdeņu, zvejniecības un dabas parka “Piejūra” uzraudzību.
- Iegādāties jaunus transportlīdzekļus.
- Veikt pašvaldības policijas ēkas iekštelpu un ārpusē atjaunošanu.
- Palielināt pašvaldības policijas darbinieku skaitu.
- Saglabāt pašvaldības policijas iecirkņus Ādažos un Carnikavā.
- Atbalstīt Valsts ugunsdzēsības un glābšanas dienesta izveidi Kadagā.

Izaicinājumi **daudzdzīvokļu dzīvojamo ēku apsaimniekošanas jomā:**

- Daudzdzīvokļu ēku fonda atjaunošana Kadagā, novadā kopumā.
- Pielāgošanās klimata pārmaiņām pasākumu kopums.
- Pašvaldības atbalsts energoefektivitātes pasākumu veicināšanai.

- Iedzīvotāju, biedrību un namu apsaimniekotāju iesaiste daudzdzīvokļu ēku atjaunošanā.

Nemot vērā Ādažu novada attīstību un satiksmes intensitātes pieaugumu, **gar autoceļu A1** ir nepieciešams izstrādāt drošus satiksmes organizācijas, tai skaitā ceļa vai ceļu mezglu pārbūves (ja nepieciešams) īstermiņa un ilgtermiņa risinājumus tālāk minētajām **problēmviētām** (teritorijām):

- Aprūtināta izbraukšana uz autoceļu A1 (A1/P1 krustojumā, A1/Muižas ielas krustojumā, A1/V45 krustojumā, A1/Dzirņupes ielas krustojums, A1/Iļķenes ceļa krustojums, A1/Serģu ielas krustojums, A1/Alderu ielas krustojums).
- Posmā A1 no km 4,8 (autoceļš V47) līdz km 20,5 (tilts pār Lilasti) abpus autoceļam esošajām attīstības teritorijām/ problēmviētām nav nodrošināta droša un ērta piekļuve.
- Orkla rūpnīcai “Laima” būs nepieciešams nodrošināt gan vairāk kā 100 darbinieku nokļūšanu rūpnīcā / uz mājām, gan preču loģistiku.
- Kompleksā “Glaskek” plānots veidot lielgabarīta tehnikas servisa punktu un lielizmēra tehnikas tirdzniecības laukumu.
- Teritorijā gar A1 km 8,2 – km 9 zemes īpašnieki vēlas attīstīt Liepkalnu maizes ceptuvi un restorānu, kurš apkalpotos no A1. Tiek vestas sarunas ar LIDL par lielveikala izvietojumu pie A1 šajā posmā. Abi vēlas jaunu nobrauktuvi un uzbrauktuvi no A1, jo iepriekšējā izbrauktuve ir 500 m tālumā uz Rīgas pusi, par šauru un uz svešas zemes.
- Teritorijai no CircleK uz Rīgas pusi līdz Lukstiem nav nodrošināta droša un ērta piekļuve.
- Jāuzlabo nokļūšana līdz antīko preču tirdziņam pie Sūkņu stacijas.
- Pieaug gājēju un velosipēdistu intensitāte, kam nepieciešams šķērsot A1, bet tas nav droši.
- Teritorijai starp A1, P1 un V45 nav drošas un ērtas sasaistes ar ceļu tīklu un novadu centriem.
- PII “Piejūra” atrodas tiešā tuvumā autoceļam A1, tādejādi vienīgais ceļš pa kuru bērņus ar autotransportu var nogādāt PII “Piejūra” ir autoceļš A1. Jāveido gājēju un velo braucēju uzejas un uzbrauktuves uz Gaujas tilta abās pusēs.
- Droša autoceļa A1 šķērsošana pie viesnīcas “Porto Resort”.

Izaicinājumi **ceļu infrastruktūras jomā** turpmākajiem gadiem:

- Veikt pašvaldības ceļu / ielu ar melno segumu atjaunošanu (Ādažu pagastā: Mežaparka ceļš, Laveru ceļš, Pirmā iela, Draudzības iela, Dadzīšu iela, Krastupes iela, Gaujas iela, Ķiršu iela, Eimuru ceļš).
- Veikt pašvaldības ceļu / ielu ar grants un šķembu segumu atjaunošanu (Ādažu pagastā: Smilškalnu iela, Laveru ceļš u.c.).
- Veikt pašvaldības ceļu / ielu ar grants un šķembu segumu nomaiņu pret bruģi vai melno segumu (Ādažu pagastā: Bērzu, Skolas, Inču, Depo iela, Dārza, Gaujmalas, Ziedu, Lauku iela, Lazdu iela, Austrumu iela).
- Izbūvēt energoefektīvu apgaismojumu vietās, kur tas vēl nav nodrošināts (Ādažu pagastā: Alderu ielā, Baltezera ielā, Draudzības ielā, Attekas ielā, Rīgas gatvē, Kaldores ielā, Priežu ielā, Ataros, no ciemata “Ķurzuļi” līdz viesu namam u.c. Carnikavas pagastā: Rūpnieku iela).
- Izbūvēt / paplašināt / labiekārtot stāvvietas (Ādažu pagastā: pie Ādažu PII uz Pirmās ielas, Gaujas iela 31, Vējupei pieguļošā teritorija, autobusu galapunkts Kadagā, pie ĀVS stadiona. Carnikavas pagastā: Stacijas ielā, Garā ielā 20, Laivu ielā, Dangu mežā (Karlsona parks), Lilases stāvlaukums, pie dzelzceļa stacijām, pie dabas parka “Piejūra” piekļuves vietām.).
- Izbūvēt atsevišķus jaunus ceļus (Ādažu pagastā: ceļš uz Ādažu dienas aprūpes centru pilngadīgām personām ar garīgās attīstības traucējumiem un rehabilitācijas centru bērņiem ar īpašām vajadzībām, Vidlauku iela, Zelmeņu iela, Attekas ielas turpinājums).
- Veikt gājēju tiltiņa Draudzības ielas galā pārbūvi gājēju un velo braucēju ērtībām.

- Izbūvēt jaunu gājēju tiltu pār Gaujas – Daugavas kanālu.
- Attīstīt gājēju tiltu pār Lilasti.
- Izbūvēt jaunu tiltu – caurteku pie Dadzīšu ielas un Krastupes ielas savienojuma.
- Atjaunot un uzbūvēt pievadceļus (Aizvēju iela, uz jūru un Gaujas grīvu Carnikavā, uz jūru Gaujā, pievadceļš Laveru ciemam, Atpūtas iela).
- Veikt ceļu infrastruktūras stāvokļa izpēti, topogrāfiju, digitalizāciju lauku teritorijā (Ādažu pagastā: Vecštāles ceļš, Putraimkalna ceļš, Ilķenes ceļš, Smilškalnu iela, Garciema ceļš, Stempju ceļš u.c.).
- Īstenot projektus satiksmes drošības uzlabošanai uz Ādažu pašvaldības ceļiem un ielām, uzstādīt ātrumu samazinošās zīmes, labiekārtot gājēju pārejas, ierīkot apgaismojumu pie ātrumvaļņiem (Ādažu pagastā: Alderu iela, Kanāla iela, Draudzības ielas posmā no Attekas ielas līdz Saules ielai, Kadagas iela posmā no tilta līdz Kadagai u.c. Carnikavas pagastā: Stacijas iela, Liepu aleja, Kuģu iela, Kļavu iela, izbūvēt gājēju / velo tuneli zem dzelzceļa uz Rožu ielu, Lielā ielas Garupē, Baznīcas iela, Dzirnupes iela, Atpūtas iela, Viršu ielas atzars uz Sproģu ielu, Jūras iela un Laivu iela).
- Uzlabot satiksmes drošību uz P1 ceļa (gājēju pāreja Garupē, gājēju barjera O.Vācieša ielā, jauna apgaismojuma izbūve Rūpnieku ielā, Nogāzes ielā, Carnikavā no Blusas līdz Smilšu ielai, no Ludmilas Azarovas ielai līdz autobusu pieturai “Dārziņi”).
- Īstenot ceļa infrastruktūras attīstības projektus pie un uz valsts galvenā autoceļa A1 “Rīga – Ainaži” (E67) (piebraucamie ceļi, divlīmeņu krustojumi, ieskriešanās joslas, gājēju tuneļi vai tilti, droša nokļūšana uz un no Gaujas tilta, autobusa pieturas, dabīgās barjeras utt.).
- Izveidot dzelzceļa šķērsošanas vietu abos Gaujas krastos.
- Lai veicinātu satiksmes plūsmu sakārtošanu, nākotnē būtu jādomā par vēl viena jauna tilta būvniecību pāri Gaujas upei starp apdzīvotām vietām Āņi un Ilķene, vietā, kur senāk bijusi pārceltuve. Tas pavērtu attīstību novada pašreiz nomaļajam nostūrim – Ilķenei, savienojot šo teritoriju ar autoceļu Rīga – Veclaicene (A2).

Izaicinājumi **ūdensapgādes sistēmas** uzlabošanai:

- Ūdens spiediena kritums ūdens apgādes sistēmā tīklu paplašināšanās rezultātā.
- Garie ūdensvadu tīkli apgrūtināta to ekspluatāciju (Carnikavas pagastā).
- Daudzviet Carnikavas pagastā vēl ir saglabājušies nolietoti ūdensvada tīkli, kas rada ūdens zudumus.
- Nekontrolējami ūdensvada tīkli privātmāju īpašumos Carnikavas pagastā.

Izaicinājumi **kanalizācijas sistēmas** uzlabošanai:

- Aizvien pieaugošs notekūdeņu un radīto dūņu apjoms.
- Ādažu NAI kapacitātes deficīts tuvākajos gados.
- Sarūkošā lauksaimniecība Pierīgā (nav atbilstošu lauku dūņu deponēšanai).
- Pieaugošas elektroenerģijas izmaksas.
- Garie kanalizācijas tīkli apgrūtināta to ekspluatāciju (Carnikavas pagastā).
- Mājsaimniecības ar decentralizēto kanalizācijas sistēmu, kurām ir iespējas pieslēgties pie centralizētiem tīkliem, bet kuras to nedara un atrodas ūdenstilpņu tuvumā, atrodas paaugstinātā riska grupā, kas var piesārņot apkārtējo vidi.
- Daudzviet Carnikavas pagasta teritorijā vēl ir saglabājušies nolietoti kanalizācijas tīkli, kas rada kanalizācijas nonākšanu gruntsūdeņos.
- Carnikavas notekūdeņu attīrīšanas iekārtas lietus laikā strādā ar gandrīz maksimālu jaudu, kas apgrūtināta notekūdeņu attīrīšanu.

- Decentralizēto kanalizācijas sistēmu notekūdeņu pieņemšana rada pastiprinātu slodzi attīrīšanas iekārtām.
- Attīrot decentralizēto kanalizācijas sistēmu notekūdeņus rodas liels daudzums lieko dūņu.
- Nekontrolējami kanalizācijas tīkli privātmāju īpašumos Carnikavas pagastā.

Izaicinājumi **siltumapgādē**:

- Atkarība no dabas gāzes siltumenerģijas ražošanā pašvaldības ēkās un centralizētajā siltumapgādē (biometāns, kā alternatīva).
- Pašvaldības atbalsts energoefektivitātes pasākumu veicināšanai. AER izmantošanas veicināšana centralizētajā siltumapgādē Ādažu novadā.

Izaicinājumi **elektroapgādes jomā**:

- Enerģijas patēriņa samazināšana pašvaldības ēkās.
- Ilgtspējīgu transporta un mobilitātes risinājumu veicināšana.
- Jaunas energopārvaldības sistēmas izveidošana un nepārtraukta uzlabošana, sertificēšana.
- Pašvaldību ēku uzturēšana atbilstoši normatīvajiem aktiem.
- Ielu apgaismojuma modernizācija un uzstādīšana vēl neapgaismotajās vietās.
- Atjaunojamo energoresursu plašāka lietošana privātmājās.

13 Pašvaldības rīcībā esošo finanšu resursu veidošanās un izlietojums

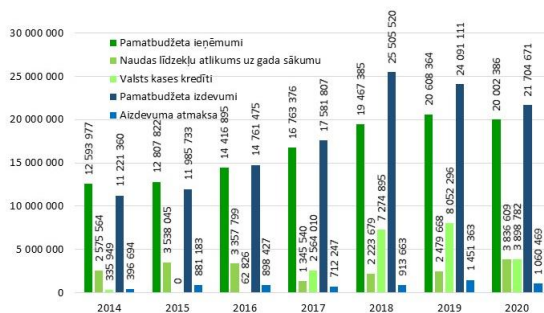
13.1 Pamatbudžeta ieņēmumi, izdevumi to struktūra

Pašvaldībai ir tiesības pastāvīgi veidot un apstiprināt savu budžetu. Budžeta mērķis ir noteikt un pamatot, kāds līdzekļu apjoms nepieciešams pašvaldības funkciju un uzdevumu veikšanai, kā arī novada attīstības nodrošināšanai periodā, kuram šie līdzekļi ir paredzēti. Kārtību, kādā budžets jāveido, jāapstiprina un jāpilda, nosaka likums “Par budžetu un finanšu vadību” un likums “Par pašvaldību budžetiem”. Pašvaldības budžetu sagatavo un apstiprina vienam saimnieciskajam gadam, kas sākas 1.janvārī un beidzas 31.decembrī. Pašvaldību budžets sastāv no pamatbudžeta un ziedojumu un dāvinājumu tāmēm (līdz 2019.gadam to veidoja arī speciālais budžets, no 2020.gada dabas resursu nodokļa ieņēmumu un ceļu speciālā mērķdotācija ir iekļauta pamatbudžeta ieņēmumu kopsummā).

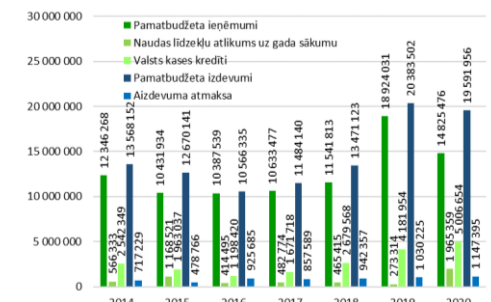
Pamatbudžetu veido:

- nodokļu ienākumi, t.sk. iedzīvotāju ienākumu nodoklis, nekustamā īpašuma nodoklis, azartspēļu nodoklis un dabas resursu nodoklis;
- nenodokļu ienākumi, t.sk. pašvaldības nodevas un maksājumi, ieņēmumi par īpašuma iznomāšanu, maksas pakalpojumi, sodi un sankcijas, u.c.;
- saņemtie maksājumi, t.sk. norēķini ar citu pašvaldību budžetiem, mērķdotācijas pedagoģisko darbinieku darba samaksai, u.c.

Ādažu pagasta pamatbudžeta ieņēmumi no 2014. līdz 2019.gadam pieauga vidēji par 11% gadā, 2020.gadā ieņēmumi samazinājās par 3% (IIN aprēķina izmaiņu un COVID19 ietekmes rezultātā), savukārt pamatbudžeta izdevumi no 2014. līdz 2018.gadam pieauga vidēji par 24% gadā (ko ietekmēja jaunās sākumskolas būvniecība). 2019. un 2020.gadā izdevumu apjoms ir samazinājies vidēji par 8%. Ādažu pagasta pamatbudžeta ieņēmumi kopš 2016.gada ir bijuši mazāki nekā izdevumi (2018.gadā – vairāk kā par 6 milj. EUR). Carnikavas pagasta pamatbudžeta ieņēmumi no 2014. līdz 2019.gadam pieauga vidēji par 12%, bet izdevumi – par 11%. Carnikavas pagasta ieņēmumi apskatītajā laika posmā visu laiku ir bijuši vidēji par 1,6 milj. EUR mazāki nekā izdevumi. Kopumā secināms, ka Ādažu novada ilgtermiņa aktivitātes un investīciju projektus jāplāno piesardzīgāk.



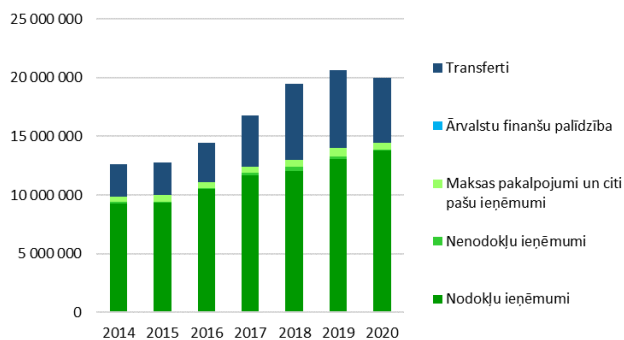
Attēls 41 Ādažu pagasta pamatbudžeta ieņēmumi un izdevumi 2014.-2020.gadam



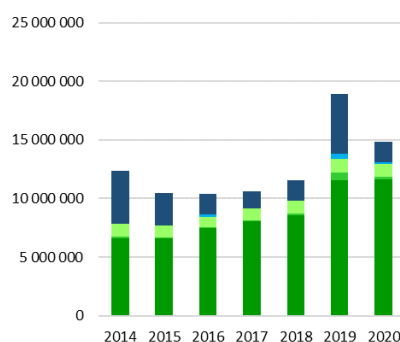
Attēls 42 Carnikavas pagasta pamatbudžeta ieņēmumi un izdevumi 2014.-2020.gadam

Informācijas avots: Valsts Kase

Pašvaldības budžeta ieņēmumus galvenokārt veido ieņēmumi no iedzīvotāju ienākuma nodokļa (57-58% no kopējiem ieņēmumiem), kā arī citi nodokļi. NĪN Ādažu pagastā veido vidēji 9%, bet Carnikavas pagastā – 13% no kopējiem ieņēmumiem. Maksas pakalpojumi un citi pašu ieņēmumi, ārvalstu finanšu palīdzība un valsts budžeta transferti ieņēmumu struktūrā veido aptuveni 1/3 daļu.



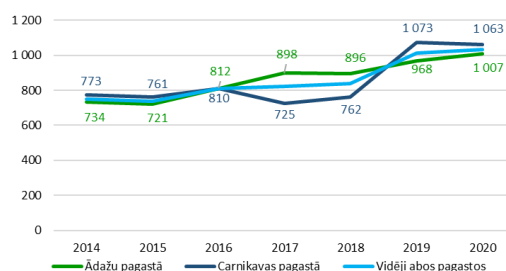
Attēls 43 Ādažu pagasta pamatbudžeta ieņēmumi 2014.-2020.gadam



Attēls 44 Carnikavas pagasta pamatbudžeta ieņēmumi 2014.-2020.gadam

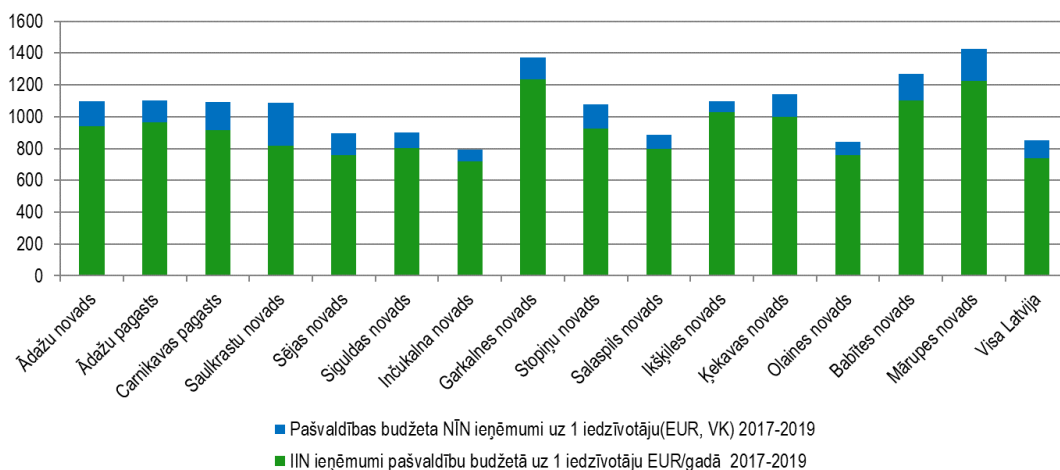
Informācijas avots: Valsts Kase

IIN uz 1 iedzīvotāju netieši raksturo iedzīvotāju dzīves līmeni, kā arī norāda uz teritorijas attīstības iespējām, jo ir galvenais pašvaldības ieņēmumu avots. Kā liecina informācija, Ādažu pagastā kopš 2014.gada IIN uz 1 iedzīvotāju pastāvīgi pieauga vidēji par 6% gadā un 2019.gadā bija 968 EUR. Carnikavas pagastā IIN uz 1 iedzīvotāju laika posmā no 2014.gada līdz 2018.gadam svārstījās 725 – 840 EUR robežās, savukārt 2019.gadā strauji (par 41%) pieauga un sasniedza 1073 EUR.



Attēls 45 IIN uz 1 iedzīvotāju Ādažu un Carnikavas pagastā 2014.-2020.gadam

Informācijas avots: Valsts Kase, PMLP



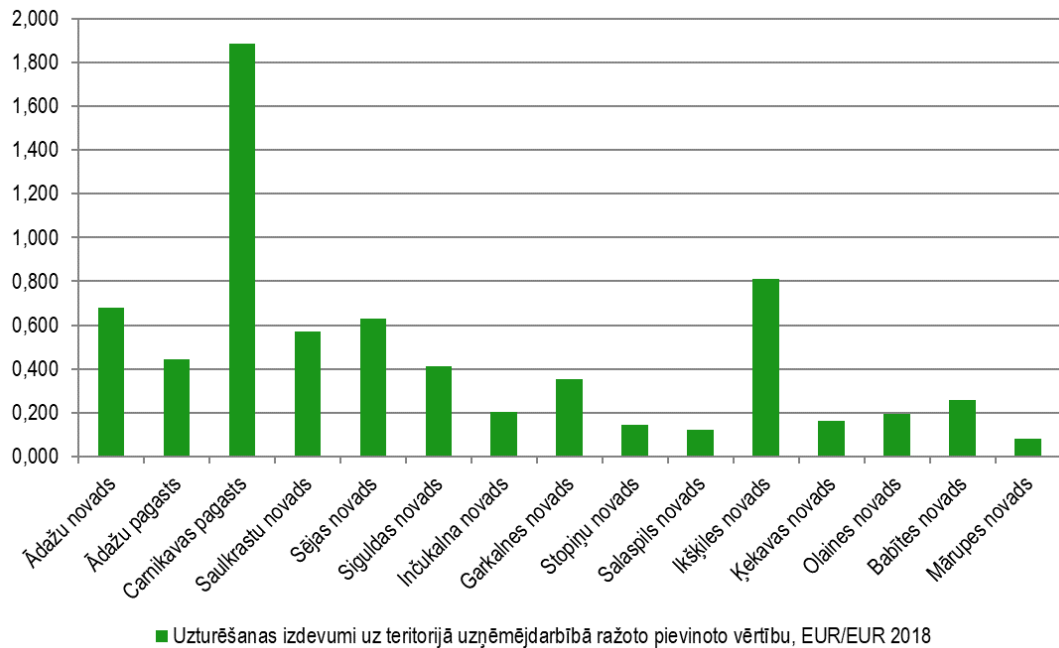
Attēls 46 Ādažu novada un to veidojošo pagastu nodokļu ieņēmumu intensitāte, EUR/iedzīvotāju vidēji 2017.-2019. gados

Informācijas avots: SIA “EDO Consult” pēc Valsts kases datiem

Ādažu novadā un to veidojošajos pagastos nodokļu ieņēmumu intensitāte, salīdzinājumā ar citām Pierīgas pašvaldībām un Latvijas vidējo rādītāju, ir salīdzinoši augsta, nedaudz virs 1000 EUR/iedzīvotāju gadā. Carnikavas pagasta nedaudz augstāko NĪN iekasēšanas intensitāti Ādažu pagastā pilnībā kompensē intensīvāka IIN ienākumu plūsma.

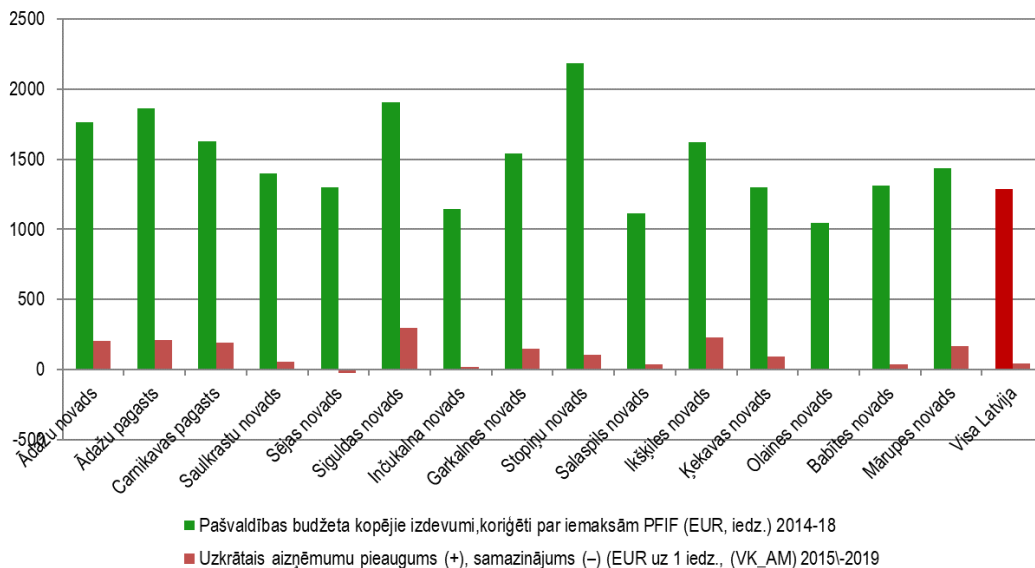
Tomēr, atceroties augsto atkarību no iedzīvotāju ekonomiskās darbības citās pašvaldībās, lielā IIN daļa novada pašu ieņēmumos uzskatāma par risku iespējamu nodokļu sistēmas pārmaiņu gadījumā.

Šo risku var raksturot arī pašvaldības budžeta uzturēšanas izdevumu attiecību pret teritorijā uzņēmējdarbībā radīto pievienoto vērtību, kas Ādažu novadā 2018.gadā bija būtiski augstākā nekā visos citos Pierīgas novados, izņemot Iksķili un Saulkrastu / Sējas apvienoto teritoriju.



Attēls 47 Ādažu novada un to veidojošo pagastu nodokļu ieņēmumu intensitāte, EUR/iedzīvotāju vidēji 2017.-2019. gados

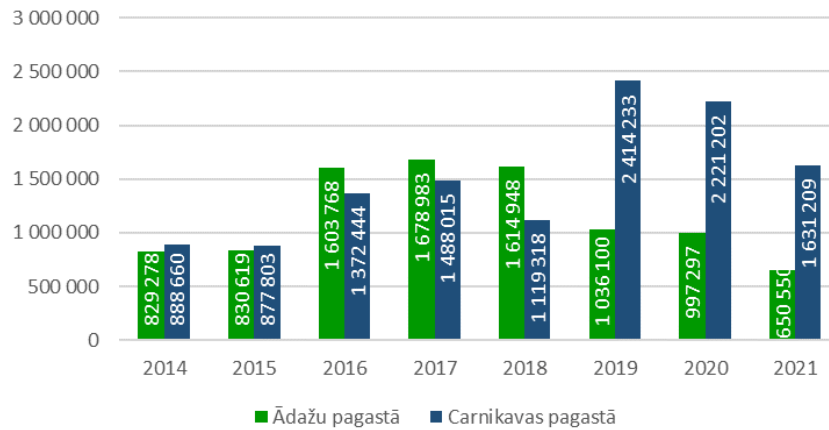
Informācijas avots: SIA “EDO Consult” pēc Valsts kases datiem un SIA “Jāna sēta” novērtējuma



Attēls 48 Pašvaldības budžeta kopējie izdevumi (tajos neieskaitot iemaksas PFIF), un aizņēmumu pieaugums kā to finansēšanas avots. EUR/1 iedzīvotāju, 2015-2019. gados vidēji

Informācijas avots: SIA “EDO Consult” pēc Valsts kases datiem

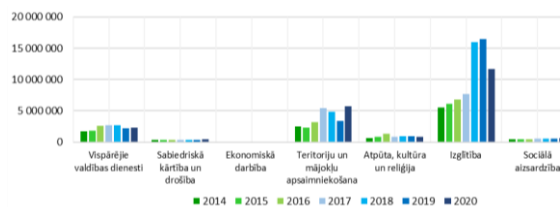
Relatīvi intensīvākā budžeta ieņēmumu plūsma Ādažu novadam, salīdzinājumā ar valsti vidēji un arī citām Pierīgas pašvaldībām, radījušas pamatu relatīvi lielākiem tēriņiem, attiecinātiem uz 1 iedzīvotāju. Bet vienlaikus tas rada izaicinājumu šādu izdevumu intensitāti saglabāt, īpaši, ievērojot, ka to finansēšana lielā mērā notikusi uz aizņēmumu palielināšanas rēķina.



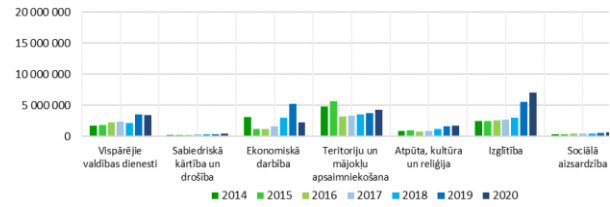
Attēls 49 Pašvaldības iemaksas PFI laika posmā no 2014. līdz 2021.gadam

Informācijas avots: Ādažu pašvaldība

Pašvaldības pamatbudžeta līdzekļi pamatā tiek tērēti izglītībai, teritoriju un mājokļu apsaimniekošanai, kā arī vispārējiem valdības dienestiem. Ādažu pagastā izteikti daudz līdzekļi tiek paredzēti izglītības jomai – pēdējo 2 gadu laikā tai novirzītie līdzekļi veidoja 66% no kopējiem izdevumiem.



Attēls 50 Ādažu pagasta pamatbudžeta izdevumi 2014.-2020.gadam

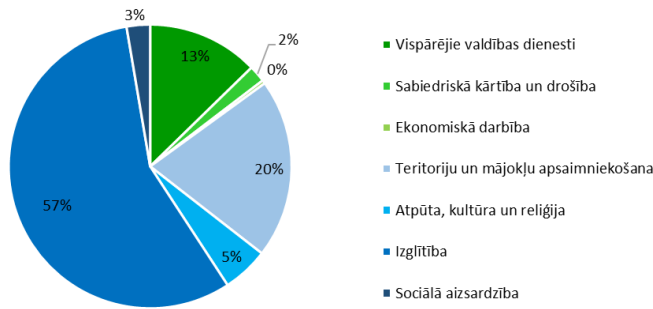


Attēls 51 Carnikavas pagasta pamatbudžeta izdevumi 2014.-2020.gadam

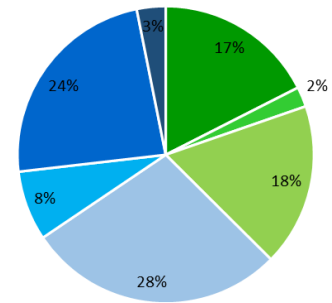
Informācijas avots: Valsts Kase

Vērtējot Ādažu pagasta izdevumu struktūru laika posmā no 2015. līdz 2020.gadam, redzams, ka vairāk kā puse (vidēji 57%) līdzekļu tiek novirzīti izglītībai un 1/5 daļa – teritoriju un mājokļu apsaimniekošanai. Jāpiemin, ka teritoriju un mājokļu apsaimniekošanai atvēlētie līdzekļi Ādažu pagastā kopš 2016.gada pastāvīgi samazinās. Lai taupītu līdzekļus izglītības jomas izdevumu segšanai, 2019.gadā izdevumi teritoriju un mājokļu apsaimniekošanai tika samazināti par 30%, par 20% – vispārējiem valdības dienestiem un par 5% – sabiedriskai kārtībai un drošībai. 2020.gadā izglītības jomas izdevumi, sakarā ar izglītības iestādes celtniecības projekta noslēgšanos ir samazinājušies par vairāk kā milj. EUR.

Laika posmā no 2015. līdz 2019.gadam Carnikavas pagastā lielākā daļa (28%) budžeta izdevumi bija teritoriju un mājokļu apsaimniekošanai, savukārt izglītībai – mazāk kā 1/4 daļa. Lielā mērā pateicoties veiktajiem ieguldījumiem industriālās apbūves zonas izveidei Mežgarciemā, Carnikavas izdevumi ekonomiskās darbības jomai veidoja vidēji 18% no kopējiem pamatbudžeta izdevumiem. Kopš 2017.gada Carnikavas pagasta pamatbudžeta izdevumi visās jomās pastāvīgi ir pieauguši gandrīz katru gadu (izņēmums – 2018.gads, kad par 10% tika samazināti izdevumi vispārējiem valdības dienestiem).



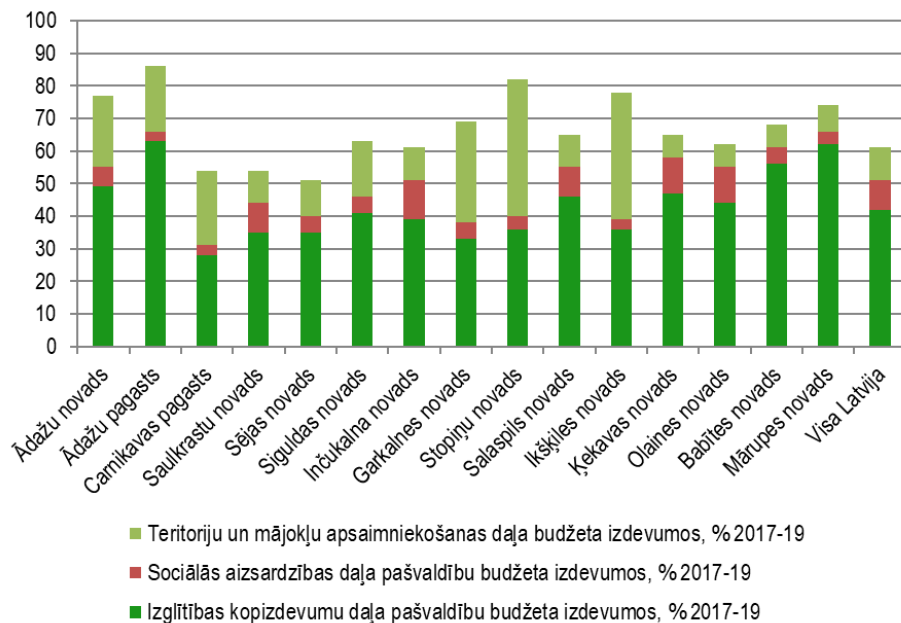
Attēls 52 Ādažu pagasta pamatbudžeta izdevumi vidēji laika posmā no 2015. līdz 2020.gadam



Attēls 53 Carnikavas pagasta pamatbudžeta izdevumi vidēji laika posmā no 2015. līdz 2020.gadam

Informācijas avots: Valsts Kase

Plānots, ka nākotnē Ādažu novadā pieaugs gan iedzīvotāju ienākuma nodokļa, gan nekustamā īpašuma nodokļa ieņēmumi. Ādažu novads centīsies piesaistīt arvien jaunus uzņēmējus un iedzīvotājus, kuri pašvaldības teritorijā vēlētos būvēt dzīvojamās mājas, tā izvēloties Ādažu novadu par pastāvīgo dzīvesvietu. Iedzīvotāju skaita dinamika norāda, ka pašvaldības mērķis sekmēt iedzīvotāju skaita pieaugumu tiek īstenots. Šo rādītāju ietekmē divi procesi: a) iedzīvotāju fiziskā skaita izmaiņas un b) Ādažu novadā faktiski dzīvojošo personu pastāvīgās dzīves vietas deklarēšana. Tomēr iedzīvotāju skaita pieaugums vienlaikus rada jaunus izaicinājumus tehniskās un sociālās infrastruktūras attīstībai un izglītības izmaksu pieauguma finansēšanai.

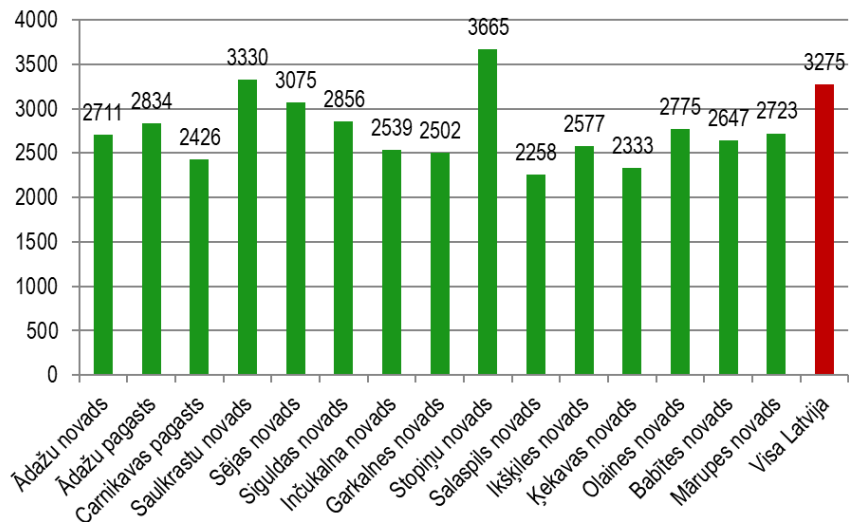


Attēls 54 Izglītības, sociālās aizsardzības, mājokļu un teritoriju apsaimniekošanas izdevumu daļa Ādažu novadā un to veidojošajos pagastos salīdzinājumā ar citiem Pierīgas novadiem

Informācijas avots: SIA “EDO Consult” pēc Valsts kases datiem

Aptuveni puse no Ādažu novada pamatbudžeta 2017.-2019.gados ir bijusi novirzīta izglītības jomas finansēšanai. Tomēr būtiski lielāka, salīdzinājumā gan ar Carnikavas pagastu (63/28), gan citiem Pierīgas novadiem, izņemot Mārupi, tā ir bijusi Ādažu pagastā. Lielā mērā to noteikusi jaunas skolas būvniecība un ar to saistītā finansēšanas vajadzība.

Vērtējot pašas izglītības darbības izmaksas uz vienu jauniņu novadā dzīvojošu jauniņu vecumā līdz 15 gadiem Ādažu novada izmaksu līmenis ir salīdzināmi tuvs ar citām Pierīgas teritorijām, bet par ~ 15% zemāks kā valstī vidēji.

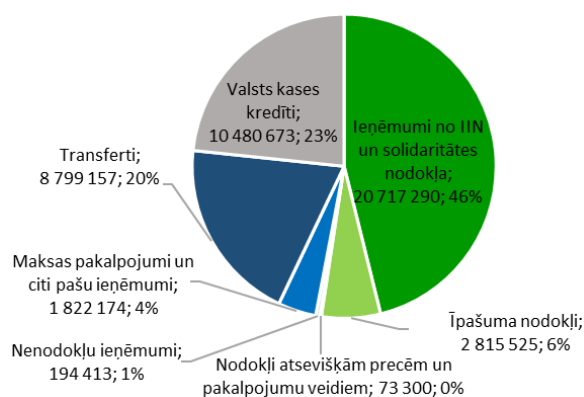


Attēls 55 Izglītības darbības izdevumi uz 1 jauniņu jaunāku par 15 gadiem, EUR vidēji gadā, laika posmā 2017.-2019. gados. Ādažu novadā un to veidošajos pagastos salīdzinājumā ar citiem Pierīgas novadiem

Informācijas avots: SIA “EDO Consult” pēc Valsts kases datiem

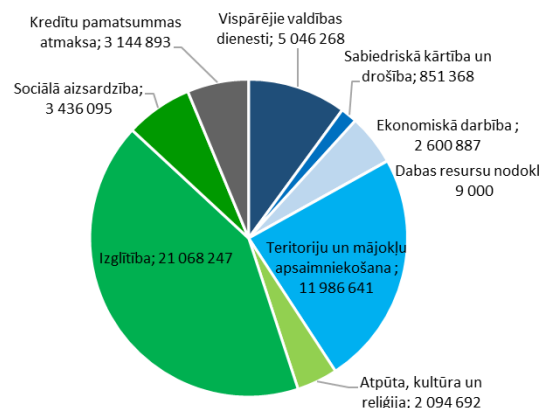
Plānots, ka Ādažu novada 2021.gada ieņēmumus veidos pamatbudžeta ieņēmumi 34 421 859 EUR apmērā, kā arī Valsts kases kredīti 10 480 673 EUR apmērā. Aptuveni pusi (46,1%) no kopējiem ieņēmumiem plānots iegūt IIN veidā, 23,3% – kā aizņēmumus Valsts kasē ES finansēto un pašvaldības izglītības iestāžu projektu īstenošanai, 19,6% – ar transfertiem un 6,3% – īpašuma nodokļa veidā.

2021.gadā Ādažu novada pamatbudžeta izdevumi plānoti 50 238 091 EUR apmērā. Lielāko daļu no tiem plānots novirzīt izglītībai (41,9%), teritoriju un mājokļu apsaimniekošanai (23,9%); vispārējiem valdības dienestiem – 10,0%, sociālajai aizsardzībai – 6,8% un kredītu pamatsummu atmaksai – 6,3%. 2 281 759 EUR, jeb 45,2 % no Vispārējo valdības dienestu sadaļas sastāda iemaksas PFIF.



Attēls 56 Ādažu novada plānotie budžeta ieņēmumi 2021.gadam

Informācijas avots: Ādažu pašvaldība

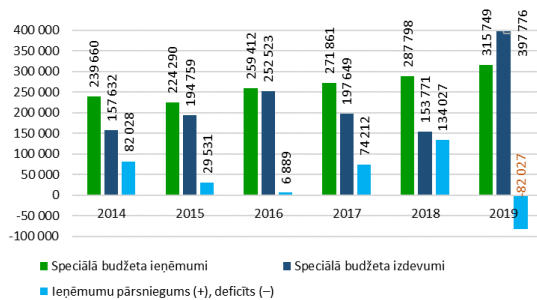


Attēls 57 Ādažu novada plānotie budžeta izdevumi 2021.gadam

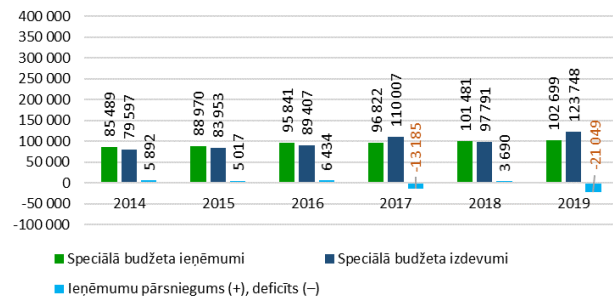
Informācijas avots: Ādažu pašvaldība

13.2 Speciālā budžeta ieņēmumi, izdevumi un to struktūra

Speciālo budžetu pašvaldībā veidoja dabas resursa nodokļu ieņēmumi par dabas resursu ieguvu un vides piesārņošanu, kā arī transferti (pašvaldību saņemtie valsts budžeta transferti noteiktiem mērķiem). Speciālā budžeta ieņēmumi 2015.–2019.gadā pastāvīgi pieauga gan Ādažu pagastā (vidēji par 6%), gan Carnikavas pagastā (vidēji par 4%).



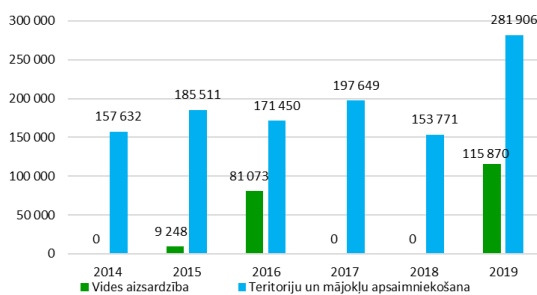
Attēls 58 Ādažu pagasta speciālā budžeta ieņēmumi un izdevumi 2014.-2019.gadam



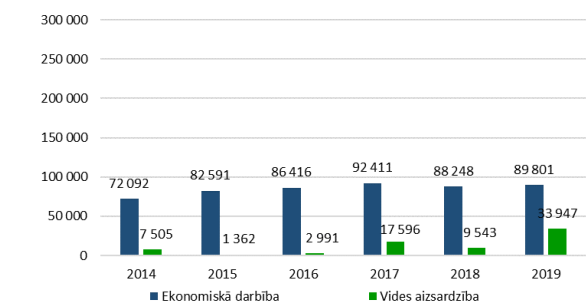
Attēls 59 Carnikavas pagasta speciālā budžeta ieņēmumi un izdevumi 2014.-2019.gadam

Informācijas avots: Valsts Kase

Lielāko daļu no Ādažu pagasta speciālā budžeta izdevumiem veidoja izdevumi teritoriju un mājokļu apsaimniekošanai, savukārt Carnikavas pagastā – ekonomiskai darbībai.



Attēls 60 Ādažu pagasta speciālā budžeta izdevumi 2014.-2019.gadam



Attēls 61 Carnikavas pagasta speciālā budžeta izdevumi 2014.-2019.gadam

Informācijas avots: Valsts Kase

13.3 Investīcijas un projektu īstenošana

Lai varētu īstenot Attīstības programmā iekļautos uzdevumus, nepieciešami ievērojami finanšu resursi. Ir dažādi finanšu līdzekļu avoti un sadarbības formas, kas varētu tikt izmantotas novada Attīstības programmas īstenošanā. Daļai no programmā iekļautajiem projektiem jau ir paredzēti finanšu līdzekļi no Ādažu novada domes budžeta vai citiem finansēšanas avotiem, bet daļai tādu vēl nav.

Viens no finanšu resursiem Attīstības programmas īstenošanā ir pašvaldības finansiālā līdzdalība un investīciju piesaiste. Pašvaldība var piešķirt finanšu līdzekļus projektiem, izvērtējot to efektivitāti, vai arī veikt projektu atbalsta pasākumus atbilstoši novada Attīstības programmai, lai veicinātu programmas izpildi, ar finanšu līdzekļiem un nekustamā īpašuma nodokļa un apbūves noteikumu politiku. Īpašus atbalsta pasākumus dome varētu sniegt investoriem, kas veiktu nopietnus ieguldījumus saskaņā ar Attīstības programmu novada un tās iedzīvotāju attīstībā.

Eiropas Savienības fondu līdzekļi ir viens no būtiskākajiem Ādažu novada Attīstības programmas projektu realizēšanas finanšu avotiem. Ar fondu līdzekļu atbalstu var tikt ieviesti dažādi projekti, lai realizētu nozīmīgus infrastruktūras un citus projektus.

2021.gada būtiskākie pašvaldības darbi **Ādažu pagastā** būs:

- Gaujas pretplūdu projekta realizācija (EUR 1 764 968);
- Deinstitutionalizācijas projekta būvniecības realizācijai (EUR 1 155 507);
- Mežaparka ceļa pārbūvei (kopējās izmaksas EUR 1 150 700, AM līdzfinansējums EUR 1 000 000);
- Pirmsskolas izglītības nodrošināšanai un uzturēšanai Ādažu vidusskolā (EUR 812 195);
- Ķiršu ielas rekonstrukcijas 1 posmam (EUR 300 000);
- dažādu veidu pabalstiem (EUR 275 650);
- Ataru ceļa rekonstrukcijas projekta realizācija (EUR 262 309);
- ikdienas ceļu seguma remontam un uzturēšanai (EUR 211 699);
- sākumskolas būvniecības 3.kārtas realizācijas nobeigumam (EUR 189 059);
- projektu “Erasmus+” īstenošanai (EUR 157 936);
- velo pumpu trases izveidošanai (EUR 125 000);
- stāvlaukuma izbūvei Pirmajā ielā pie ĀPII (EUR 121 000);
- Inču ielas rekonstrukcijas projekta izstrādei (EUR 80 000);
- Austrumu izbūves līdzfinansēšanai (EUR 75 000);
- mērķdotācijai asistentu pakalpojumiem (EUR 72 202);
- Zelmeņu ielas rekonstrukcijai (EUR 63 000);
- tualetu remontiem Ādažu vidusskolā (EUR 60 000);
- daudz bērnu ģimeņu atbalstam un atbalsta sistēmas nodrošināšanai (EUR 55 000);
- pasākumi vietējās sabiedrības veselības veicināšanai (EUR 45 090);
- Vidlauku ielas pagaidu savienojuma izbūve (EUR 45 000);
- Skolas ielas rekonstrukcijai (EUR 43 560);
- bērnu rotaļu zonas rekonstrukcijas 2.kārtai Līgo laukumā un pamatnes nomaiņai (EUR 40 000);
- VISA projektam “Atbalsts izglītojamo individuālo kompetenču attīstībai” (EUR 34 212);
- projektu konkursam “Sabiedrība ar dvēseli” (EUR 30 000).

2021.gada būtiskākie pašvaldības darbi **Carnikavas pagastā** būs:

- tiks pabeigta Piejūras pirmsskolas izglītības ēkas pārbūve, lai nodrošinātu izglītības funkciju pašiem mazākajiem novada iedzīvotājiem no 1,5 gadu vecuma netālu no dzīvesvietas;
- turpināsies Carnikavas pamatskolas pārbūve;
- Deinstitutionalizācijas projekta ietvaros tiks izbūvēti grupu dzīvokļi sociāli mazaizsargātajiem iedzīvotājiem;
- Mangaļu Eimuru meliorācijas sūkņu stacijas atjaunošana, lai novērsu plūdu draudus gan Carnikavas, gan Ādažu pagastos;
- Kohēzijas fonda līdzfinansētā projekta Ūdenssaimniecības attīstība Carnikavā, 3.kārta īstenošana;
- 2020.gadā tika pabeigta Mežgarciema uzņēmējdarbības teritorijas attīstība 205 darbavietu izveidei un uzņēmējdarbības veicināšanai, ar minētajā teritorijā nodrošinātu gāzes pievadi, elektrību, ūdens apgādi un kanalizāciju. 2021.gadā jāpiesaista vēl daļa uzņēmēju uzņēmējdarbības uzsākšanai;
- koka laipu takas uz jūru izbūve Garupē;
- Lilastes pludmales labiekārtošana;
- ceļu, ielu infrastruktūras attīstības programmas ietvaros plānots pārbūvēt virkni Carnikavas pagasta ielu, no kurām lielākā pārbūve plānota Stacijas ielai, tai skaitā stāvlaukumu izbūve.

14 SVID

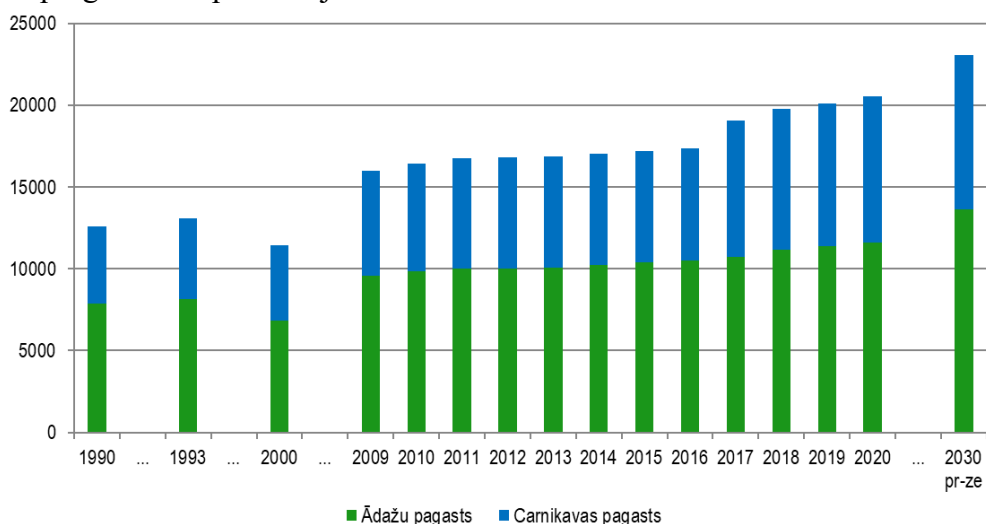
14.1 Ādažu novada stiprās puses

Iedzīvotāji

Ādažu novada noteicošā stiprā puse ir tā iedzīvotāji un to atjaunošanās potenciāls. Gan fiziskās atjaunošanas – paaudžu nomaiņa ar pozitīvu dabisko pieaugumu, gan intelektuālās atjaunošanas – jauno iedzīvotāju paaudžu daudzpusīga izglītība un sagatavošana patstāvīgai dzīvei.

Saskaņā ar CSP datiem, iedzīvotāju skaits Ādažu novada teritorijā pēdējo 2 desmitgažu laikā nemitīgi palielinājies, vidēji par 3% gadā. Pēdējo 3 gadu laikā, kopš 2017.gada, pieauguma vidējais temps ir 2,5 % gadā). Iedzīvotāju skaita straujo pieaugumu Carnikavā 2016.gadā, no telpas fiziskās piepildīšanas viedokļa, jāvērtē piesardzīgi – kā iedzīvotāju deklarēšanās nosakņojuma pārmaiņas izpausme. Tomēr tam ir bijusi būtiska nozīme novada pašvaldības finanšu stabilitātes spēcīnāšanā.

Tiek prognozēts novada iedzīvotāju skaita turpmāku palielinājums, bet lēnākā tempā, sasniedzot 23,1 tūkstoti cilvēku 2030.gadā. Tomēr arī šis ir Pierīgā otrais, pēc Mārupes novada, straujākais prognozētais palielinājums.



Attēls 62 Iedzīvotāju skaita izmaiņas Ādažu novadā laika posmā 1990.-2020.gadam (uz gada sākumu) ar prognozi 2030. gadam

Informācijas avots: SIA “EDO Consult” pēc CSP datiem

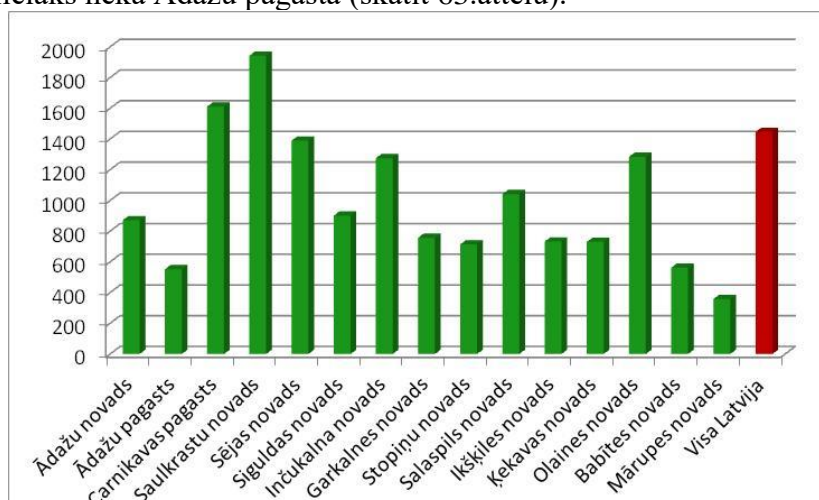
Iedzīvotāju skaita palielinājumu nodrošina gan migrācija, gan arī dabiskais pieaugums – salīdzinoši ar pārējo Latviju novadā ir augsti dabiskā pieauguma rādītāji visas aizvadītās desmitgades ilgumā.

Tabula 9 Iedzīvotāju skaita dabiskā pieauguma tempi Pierīgas teritorijās, promilēs

	2009	2010	2011	2012	2013	2014	2015	2016	2017	2018	2019
Ādažu novads	2,8	3,1	2,4	2	3,6	3,6	4,4	3,4	3	1,3	3,7
Ādažu pagasts	4,4	5,2	5,4	3,8	5,5	6,2	6,9	7,1	7,5	6,8	5,8
Carnikavas pagasts	0,5	0	-1,9	-0,7	0,7	-0,1	0,4	-2,3	-2,8	-5,9	0,9
Saulkrastu novads	-4,6	-6	-6,3	-6,3	-3,8	-3,3	-4,3	-7,2	-3,9	-9,7	-7
Sējas novads	-1,7	-0,4	-2,2	-2,2	-3,6	-4	-0,9	1,3	7,8	-7,8	2,8
Siguldas novads	1,9	0,2	2,9	3,4	3,9	4,8	2,1	5,2	3,3	3	3
Inčukalna novads	-1,7	-1	-2,8	-3,4	-0,4	-3,7	0,6	-1,3	-4,9	-1,5	-2,6
Garkalnes novads	3,4	1,8	4	2,2	2	2,8	6,5	4,8	4,1	4,7	4,9
Stopiņu novads	3	-1,6	2,5	3,7	1,3	3,1	4,5	9,1	4,2	8,8	4,1
Salaspils novads	1,4	-0,1	2	1,3	1,5	1,5	1,5	2,1	1,2	0	-0,4
Ikšķiles novads	5,4	2,6	4,7	3,3	3,9	5,3	4,4	5	5,5	2,5	1,2
Ķekavas novads	5,5	3,9	5,9	3,9	6,5	7,1	8	6,3	6,5	7,3	3,6
Olaines novads	1	-0,4	-1,1	-3,7	1,3	-0,3	-2,1	-2,4	-1,5	-1,9	-0,4
Babītes novads	4,4	3,1	-1	3,3	4,2	5,1	5,7	8,3	5,3	3,9	3,9
Mārupes novads	13,1	13	9,6	10,3	10,7	11,2	13,1	12	13	10,7	10,3
LATVIJA KOPĀ	-3,6	-4,8	-4,7	-4,5	-4	-3,4	-3,3	-3,4	-4,1	-4,9	-4,7

Informācijas avots: SIA “EDO Consult” pēc CSP datiem

Tam pamatā salīdzinoši liels jaunāku vecuma grupu iedzīvotāju īpatsvars (skat. 12.attēlu). Īpaši izteikti tas ir, vērtējot virsdrabspējas vecuma ļaužu skaita attiecību pret bērnu īpatsvaru iedzīvotāju struktūrā (sauksim to par senioru/bērnu skaita attiecību). Ādažu novads valstī ir viens no relatīvi jaunākajiem – apvienotajā novadā senioru skaits ir 1,25 reizes mazāks par bērnu skaitu. Un šis rādītājs ir 1,75 reizes labāks nekā valstī vidēji. Novada iekšienē šim rādītājam ir būtiska atšķirība – Carnikavas pagastā, līdzīgi kā kaimiņos esošajos Saulkrastos, tas ir 3 reizes lielāks nekā Ādažu pagastā (skatīt 63.attēlu).



Attēls 63 Iedzīvotāju skaits virs darbaspējas vecuma grupā attiecībā pret pirmsdrabspējas vecuma ļaudīm, skaits uz 1000

Informācijas avots: SIA “EDO Consult” pēc CSP datiem

Tomēr galvenais iedzīvotāju skaita palielinājuma avots ir ļaužu pieplūdums no citām apdzīvotām vietām. To ir svarīgi nošķirt, jo imigrācija praktiski neizbēgami saistās ar slodzes palielinājumu uz visu publisko infrastruktūru – ne tikai ceļiem, bet, un īpaši – uz izglītības infrastruktūru un ūdensapgādes un kanalizācijas infrastruktūru, kuras nodrošināšana ir pašvaldības tiešā atbildībā.

Tabula 10 Iedzīvotāju skaita dabiskā pieauguma tempi Pierīgas teritorijās, promilēs

	2009	2010	2011	2012	2013	2014	2015	2016	2017	2018	2019
Ādažu novads	22,8	17	0,5	2	5,5	7,7	5,1	93,7*	35,9	14,8	17,7
Ādažu pagasts	23,5	12,8	-5,6	2,4	8,9	11	3,6	12,9	34,4	11,7	14,7
Carnikavas pagasts	21,8	23,3	9,7	1,5	0,4	2,7	7,3	217,6*	37,8	18,9	21,5
Saulkrastu novads	10,6	6,6	2	8	-10,2	-0,7	-6,1	-9,7	32	145,5	38,1
Sējas novads	-2,6	8,3	-17	0,4	-6,7	6,7	6,7	-26,8	-7,8	-18,3	10,3
Siguldas novads	-8	-7,6	4,7	6,7	-0,3	7,2	-1,2	-9,7	1,3	21,5	10
Inčukalna novads	-1	-3,4	-1,9	-3,4	-13,4	0	-5,8	-9,2	-0,4	12,3	2,6
Garkalnes novads	45,7	50	3,9	4,2	-8,5	2,4	4,5	17,5	23,4	20,9	37,9
Stopiņu novads	29,9	17,9	-3,6	12,4	-5,4	-0,8	-2,7	-3,6	15,2	24,9	52,5
Salaspils novads	-1,2	-5,5	-4,5	-2,6	-11,6	3,9	-1,5	1,6	10,6	4,7	4,8
Ikšķiles novads	22,1	21	2,4	8,5	18,4	9,9	1,5	-1,2	19,8	4,3	17,3
Ķekavas novads	19,3	15	2,7	7	-6,6	6,1	-2,9	-10,9	11,3	21,2	22,1
Olaines novads	3,9	0,8	-5,8	-4	-7,8	0,2	0,5	-7,6	-2,5	6,5	9
Babītes novads	14,4	16,8	-1,4	11	7,9	12,6	-3,2	21,6	17,5	30,3	36
Mārupes novads	32,3	25,6	13,6	12,9	6,6	35,6	36,6	-17,5	37,5	17,6	26,9
LATVIJA KOPĀ	-15,9	-16,8	-9,7	-5,8	-7	-4,3	-5,4	-6,2	-4	-2,5	-1,8

Informācijas avots: SIA “EDO Consult” pēc CSP datiem

* Iedzīvotāju skaita pieaugums Carnikavas pagastā 2016.gadā nav uzskatāms par reālu pieaugumu. Tomēr pārējie gadi ir pieņemami kā situāciju faktiski raksturojoši.

Izglītības infrastruktūra

Ādažu novadā ir visnotaļ attīstīta izglītības infrastruktūra. Sākot ar pirmsskolas izglītības iestādēm, un noslēdzot ar pilnvērtīgu vidusskolu. Papildinot to ar profesionālās ievirzes un interešu izglītību – 2 mākslas un mūzikas skolas (katra pagasta centrā) un sporta skola. Tuvā atrašanās Rīgai rada praktiski neierobežotas iespējas bērniem izvēlēties arī citas izglītības gūšanas iespējas galvaspilsētas dažādajās skolās.

Veselības infrastruktūra

Veselības aprūpes pakalpojumus Ādažu novadā nodrošina trīs iestādes: PSIA “Ādažu Slimnīca”, SIA “Ādažu privātslimnīca”, privātais medicīnas centrs “Liepa”, kā arī trīs ģimenes ārstu prakses. PSIA “Ādažu Slimnīca” sniedz sekundāro ambulatoro un dienas stacionāra medicīnisko palīdzību. Ādažu slimnīcas infrastruktūra rada labu iespēju sniegt arī speciālistu konsultācijas tuvu novada iedzīvotāju dzīvesvietai, praktiski minimizējot vajadzību ikdienas

medicīnas aprūpes pakalpojumu meklēt galvaspilsētā. Laboratoriskos izmeklējumus iespējams veikt divās E. Gulbja laboratorijās – Ādažos un Carnikavā. Kopumā tas sniedz labu pamatu primārajai medicīniskajai aprūpei.

Sporta infrastruktūra

Ādažu novadā ir ļoti attīstīta sporta nodarbību infrastruktūra. Daudzi šie objekti ir cieši saistīti ar izglītības iestādēm (ĀVS, CPS, ĀBVS, “Pasaku Valstība”, ĀPII “Strautiņš”, KPII, CPII “Piejūra”). Ir arī publiskāki sporta objekti citās Ādažu un Carnikavas ciemu teritorijās (Ādažu sporta komplekss, Carnikavas atklāta tipa sporta komplekss, Tenisa centrs “Ādaži”, Ādažu velo pumpu trase, Vējupes pludmale), citos blīvāk apdzīvotos ciemos (BMX trase Kadagā, Āra sporta laukumi Kadagā, “Ūdensrožu parks”, “Garkalnes olimpiskais centrs”), kā arī Piejūras dabas parkā un sporta un aktīvās atpūtas centrā “Zibeņi”. Raksturīgi, ka sporta infrastruktūras objekti vairāk koncentrējušies Ādažu pagasta teritorijā. Carnikavā to atsver plašā Piejūras teritorijas meža taku pieejamība praktiski līdzās iedzīvotāju mājokļu zonām.

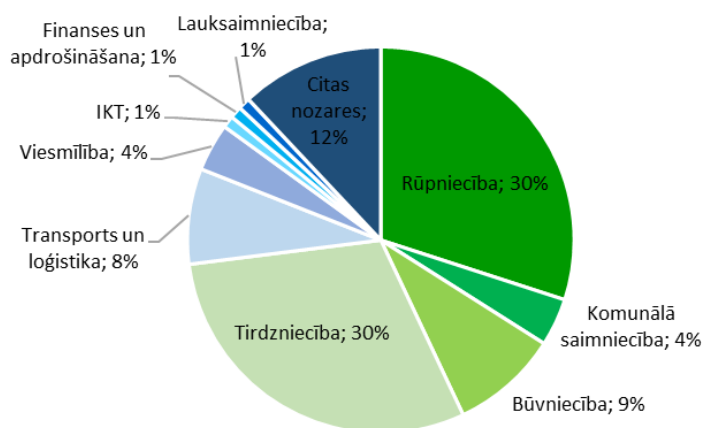
Ūdenssaimniecība

Gan Ādažu, gan Carnikavas pagastu teritorijās visi objekti ir nodrošināti ar dzeramā ūdens pieejamību – centralizētu vai lokāli iegūtu, bet centrālo ciemu objekti arī ar centralizētu kanalizācijas sistēmu pakalpojumiem.

Ekonomika

Vēsturiski Ādažu novads ir lauksaimniecības un zvejniecības novads. Tomēr, līdz ar lauksaimniecības zemju transformēšanu par apbūves zemēm, un zivju krājumu dramatiski sarukumu jūrā un tāljūrā, šo nozaru relatīvā nozīme novada ekonomikā sarūk, relatīvu izaugsmi piedzīvojot vien salīdzinoši augstāku pievienoto vērtību no zemes vienības ražojošo lauksaimniecības nozaru uzņēmumiem – dārzkopība, zirgkopība. Bet Carnikavā saglabājoties visas Baltijas mērogā unikālam nēģu audzēšanas, ķeršanas un apstrādes klāsterim.

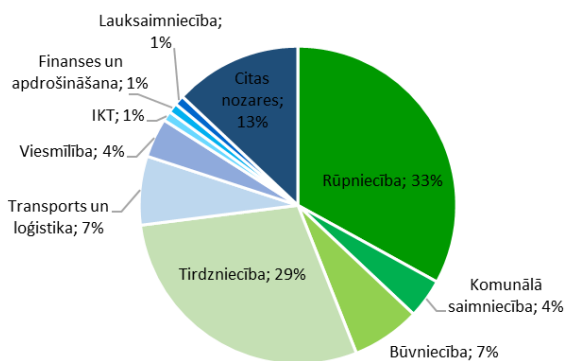
Atbilstīgi SIA “Jāņa sēta” veiktā ekonomikas struktūras vērtējumam pēc radītās pievienotās vērtības Ādažu novadā dominējošās nozares ekonomikas nozares ir rūpniecība un tirdzniecība (katra pa 30%), bet būvniecība – 9% un transports un loģistika – 8%. Lauksaimniecības nozares loma ir sarukusi līdz 1% no kopējā ekonomikas apjoma. Viesmīlības nozare pakāpeniski pieaugusi līdz 4% no ekonomikas apjoma novadā.



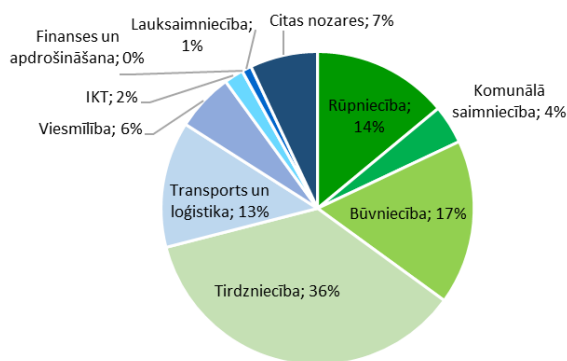
Attēls 64 Ādažu novada ekonomikas struktūra, vērtējot pēc pievienotās vērtības

Informācijas avots: SIA “EDO Consult” pēc SIA “Jāņa sēta” datiem

Izaicinājums ir relatīvi intensīvākās pievienotās vērtības ražošanas nozaru – finanšu un apdrošināšanas pakalpojumu, informācijas un komunikācijas tehnoloģiju nozaru joprojām praktiski nesajūtāmā klātbūtne novadā.



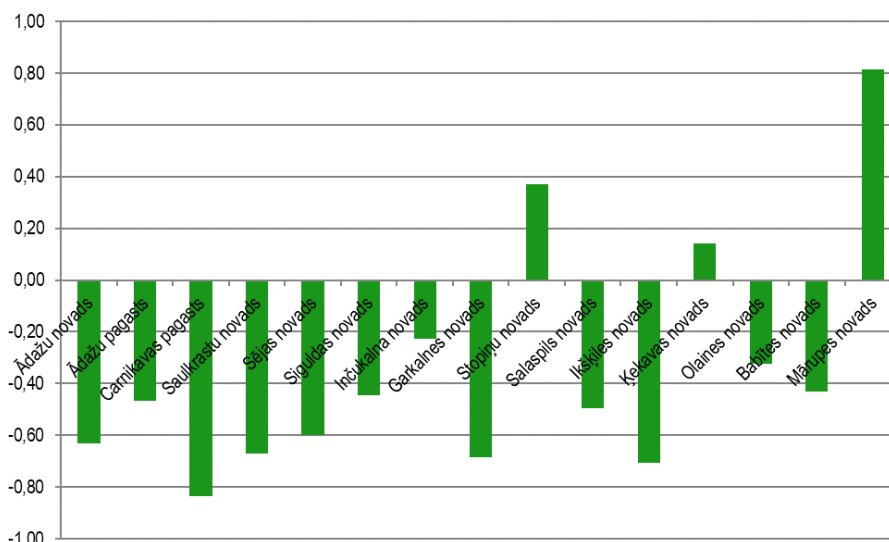
Attēls 65 Ādažu pagasta ekonomikas struktūra, vērtējot pēc pievienotās vērtības



Attēls 66 Carnikavas pagasta ekonomikas struktūra, vērtējot pēc pievienotās vērtības

Informācijas avots: SIA “EDO Consult” pēc SIA “Jāņa sēta” datiem

Pagastu griezumā ir visai būtiskas ekonomikas struktūras atšķirības – Ādažos relatīvi attīstītāka ir rūpniecība un tā sauktās citas nozares, bet Carnikavā – būvniecība, transports un loģistika, arī viesmīlība. Tomēr *Fintech* un IKT nozaru klātbūtne praktiski nav sajūtama abos pagastos, kas ir izaicinājums un iespēja novada nākotnes attīstībai, ievērojot novada darbaspējīgo iedzīvotāju kvalifikācijas struktūru.



Attēls 67 Ādažu novada ekonomikas relatīvā spēja salīdzinot ar citām Pierīgas teritorijām. Relatīvās ekonomiskās spējas indekss 2015.-2019. gadu posmā

Informācijas avots: SIA “EDO Consult” pēc RAIM datiem

Salīdzinoši mazattīstītā uzņēmējdarbība rada visai lielu novada attīstības iespēju atkarību no valsts nodokļu sadales politikas. Pašlaik Ādažu novada Relatīvās ekonomiskās spējas indekss ir -0,62, kas nozīmē, ka Ādažu novadā dzīvojošie strādājošie pie savā novadā reģistrētiem darba devējiem nopelna vien 37 % no kopējā nopelnītā apjoma. Iedzīvotāju ienākuma nodokļa sadalē ieviešot arī darbavietas atrašanās faktoru, šāda atkarība no nodarbinātības citās pašvaldībās var radīt nozīmīgu pašvaldības budžeta ieņēmumu samazinājuma risku.

Tūrisms

Ādažu novads nav tūrisma kā industrijas klāstera lokācijām, un novadā nav valsts mērogā īpaši populāru apskates objektu – vēstures vai kultūras pieminekļiem, populāru unikālu dabas

objektu. Tomēr novada teritorijā ir milzīgs rekreācijas resurss gan pašiem novada iedzīvotājiem, gan apmeklētājiem no galvaspilsētas. Dabas parks “Piejūra” nodrošina lielu biotopu un ainavu daudzveidību, ietverot mežainās kāpas, palieņu pļavas, Gaujas upes grīvu, Dienvidu, Vidējo un Ziemeļu Garezerus, kā arī Serģa ezeru un tam apkārt esošo purvu. Baltežera – Kalngales meža masīvs līdz ar izeju uz Piejūras dabas parku, ir pastaigām draudzīgākais meža masīvs visā Pierīgā. Ādažu novadā, līdz ar Gaujas – Baltežera kanāla rekonstrukcijas pabeigšanu veidojas Pierīgā garākais ūdenstūrisma maršruts – Gauja (ar tiešu izeju uz jūru), kanāls, Lielais un Mazais Baltežers, Ķīšezers, Daugava, jūra – maršrutu noslēdzot Carnikavā. Ir arī apskates objektu resurss – Baltežera baznīca, Carnikavas parks, Ūdensapgādes vēstures muzejs Baltežerā; Carnikavas Novadpētniecības centrs; Kažu mājas u.tml.

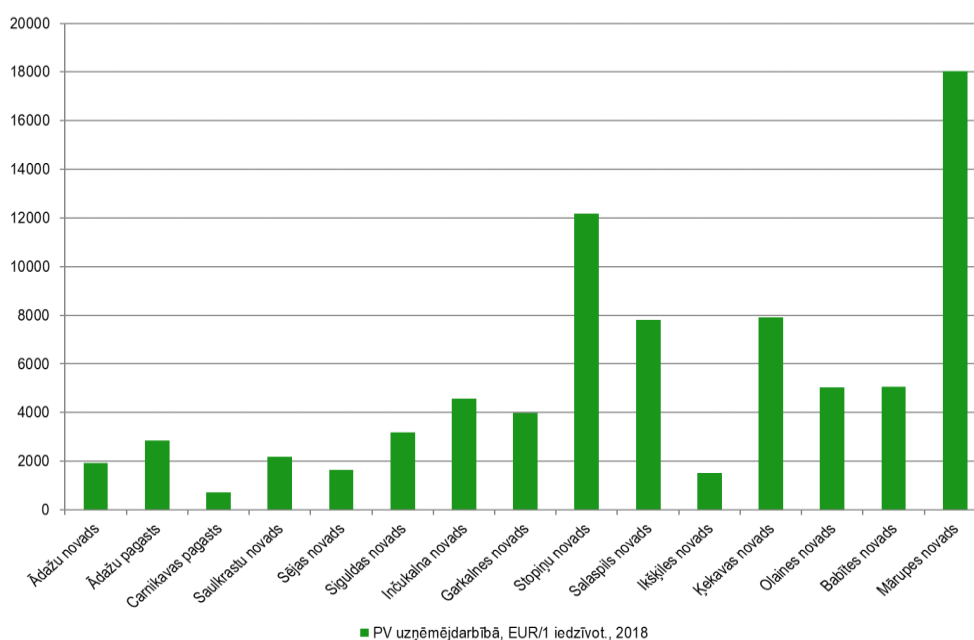
Satiksmes infrastruktūra

Ādažu novada lieliska priekšrocība (bet vienlaikus – arī lāsts) ir nepastarpināta pieeja A1 automaģistrālei. Ir visai blīvi attīstīts ielu un vietējākas nozīmes autoceļu tīkls. Ko, protams, nepieciešams pilnveidot un uzlabot. Tomēr faktiski visiem objektiem ir salīdzinoši normāla pieeja autoceļu tīklam.

14.2 Ādažu novada vājās puses

Ekonomika

Kopumā vērtējot, pēc SIA “Jāņa sēta” veiktā pievienotās vērtības ražošanas novērtējuma, gan Ādažu novads kopumā, gan abi tā pagasti ir ar relatīvi mazāk attīstītu produktīvo uzņēmējdarbību, kura 2018.gadā ražoja tikai 1,9 tūkst. EUR pievienotās vērtības uz 1 novada iedzīvotāju. Mazāk bija tikai Ķekavai pievienojamajā Baldones pagastā. Tas var būt gan iespēja nākotnes attīstībai (rodot risinājumu pašlaik uz Rīgu migrējošo strādājošo darbavietu attīstība novada teritorijā), gan izaicinājums – rēķināties ar lielām ikdienas migrācijas plūsmām un pagarināta darbalaika pieprasījumu izglītības iestādēm, īpaši pirmsskolas.

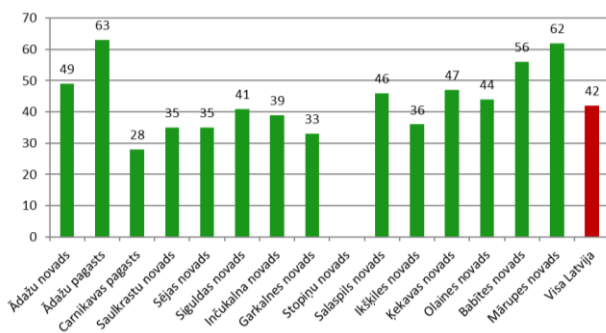


Attēls 68 Ādažu un Carnikavas pagastu uzņēmējdarbības relatīvā attīstība, vērtējot pēc pievienotās vērtības uz 1 pagasta iedzīvotāju

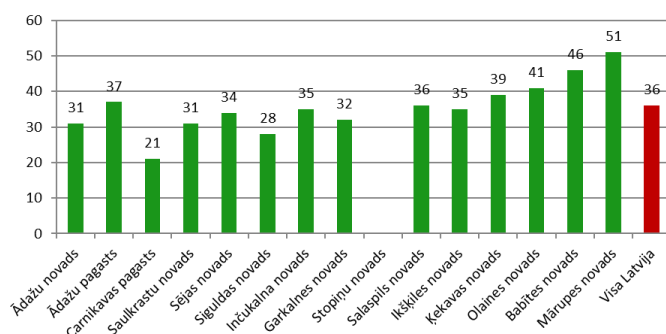
Informācijas avots: SIA “EDO Consult” pēc SIA “Jāņa sēta” datiem

Finanses

Daudzie bērni un arvien pieaugošais to skaits, līdz ar to saistītajiem neapšaubāmi pozitīvajiem aspektiem, rada arī vairākus, salīdzinoši ar citām teritorijām, finansēšanas izaicinājumus, kas vājina citu projektu un jomu attīstības iespējas par pašvaldības budžeta līdzekļiem. Izglītības daļa novada budžeta izdevumu struktūrā ir viena no augstākajām – tie ir gandrīz 50 %. Un lielā mērā to noteikusi nepieciešamība finansēt izglītības iestāžu tīkla attīstību, jo, vērtējot izdevumus tieši izglītības darbībai, Ādažu novads ir ar salīdzinoši zemāko daļu budžeta kopizdevumu struktūrā.



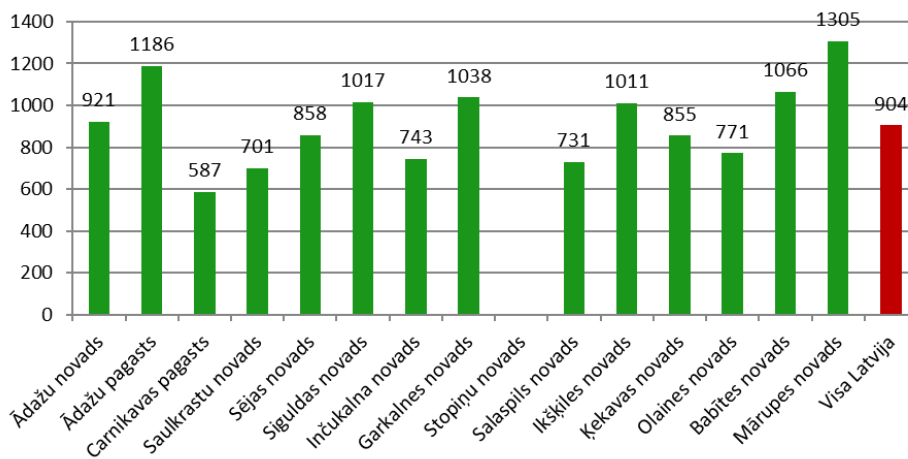
Attēls 69 Izglītības kopizdevumi Ādažu novadā vidēji 2014.-2019. gados, uz 1 darbaspējīgo iedzīvotāju



Attēls 70 Izglītības darbības daļa pašvaldību budžeta izdevumos, 2017.-2019.gados

Informācijas avots: SIA “EDO Consult” pēc Valsts kases datiem

Ādažu novadā ir viens no augstākajiem izglītībai novirzāmo līdzekļu apjoms – vidēji 0,9 KEUR gadā uz katru Ādažu novada darbaspējīgo iedzīvotāju.



Attēls 71 Izglītības kopizdevumi Ādažu novadā vidēji 2014.-2019. gados, uz 1 darbaspējīgo iedzīvotāju

Informācijas avots: SIA “EDO Consult” pēc Valsts kases datiem

14.3 Ādažu novada iespējas

Uz iespējam vienmēr var raudzīties no dažādiem saktu punktiem.

Šajā gadījumā izceļamas 2 galvenās, kas izriet no novada atrašanās vietas, novada iedzīvotāju resursa un pieejamajiem dabas resursiem.

Ādažu novada kā pašpieņemamas ekonomiskās teritorijas attīstība

Novadā ir pieejama zemes pamatne uzņēmējdarbības objektu attīstībai - gan rūpniecības, gan pakalpojumu nozaru attīstībai ar plaša kvalifikācijas spektra darbaspēka iesaisti tajos.

Tas risinātu 3 galvenos izaicinājumus – iedzīvotāju mazāku dzīves laika patēriņu darbavietas sasniegšanai, videi draudzīgāku (mazāk transporta radītu emisiju) dzīvesstilu, novada budžeta pašu avotu ilgtspēju.

Ādažu novada kā rekreācijas un tūrisma teritorijas attīstība

Novadā ir milzīgi un daudzveidīgi šai nodarbei piemēroti dabas resursi. Pilnveidojot rekreācijas infrastruktūru, var saglabāt un iegūt pieeju dabas pamatnei gan pašiem augošā novada iedzīvotājiem, gan Rīgas iedzīvotājiem, papildus uz šīs resursa radot bāzi servisa uzņēmējdarbības ideju attīstībai.

14.4 Ādažu novada izaicinājumi

Infrastruktūras līdzattīstība apdzīvotības izaugsmei

Iedzīvotāju skaita pieaugums rada izaicinošu spiedienu uz izglītības infrastruktūras attīstību – gan jaunu bērnu vietu pirmsskolas izglītības iestādēs attīstību, gan pašu pirmsskolas izglītības iestāžu darbības finansēšanas vajadzību. Savukārt, iedzīvotāju skaita relatīvi straujais palielinājums migrācijas rezultātā rada izaicinājumu teritorijas infrastruktūras attīstībai – primāri ielu tīkla (un transporta infrastruktūrai vispār), bet arī ūdensapgādes un notekūdeņu savākšanas un apstrādes jaudu attīstībai. Ikgadējs iedzīvotāju skaita palielinājums par 300 cilvēkiem vienkāršoti vērtējams kā 70-100 jauni mājokļi gadā.

Izglītības iestādes dominējoši koncentrējušās Ādažu pagastā un Carnikavas centrā. Bet, īpaši – Carnikavas pagastā dzīvojošie bērni ir ļoti cieši saistīti ar izglītības gūšanas iespējām Rīgā, īpaši vidusskolas posmā. Tas ir izaicinājums izglītības gūšanas iespēju attīstības politikai nākamajā desmitgadē.

Sporta infrastruktūras jomā, līdz ar tālāku iedzīvotāju skaita palielināšanos apsverama ir veselības stiprināšanas un vienlaikus arī socializēšanās sporta objektu attīstība tuvāk iedzīvotāju dzīves vietām. Īpaši jauno dzīvojamo mājokļu rajonu attīstības zonās.

Vide

Kaut pašlaik visiem dzīvojamajiem un biznesa objektiem šobrīd ir pieejama dzeramā ūdens apgāde, tomēr ne tuvu ne visi mājokļi ir pieslēgti notekūdeņu centralizētajiem kanalizācijas un attīstīšanas tīkliem (arī kompaktās apbūves teritorijās, bet īpaši – agrākajos dārziņu un vasarnīcu rajonos), vai tiem ir savas bioloģiskās attīstīšanas ietaises. Tādējādi netiek novērsta mazattīrītu notekūdeņu nonākšana dabas vidē, kas pieaugošas iedzīvotāju koncentrācijas apstākļos nākotnē nebūtu pieļaujams. Bet abos notekūdeņu attīrīšanas kompleksos, kuru jaudas nemitīgi palielināmas, nav atrisināti videi draudzīgi un efektīvi dūņu utilizācijas izaicinājumi.

Apdzīvotības un ar to saistītās apbūves blīvuma palielināšanās vienlaikus samazina brīvas individuālās piekļuves iespējas dabas pamatnei – upju un ezeru piekrastes, meži. Uz to savlaicīgi jāreaģē, pilnveidojot teritorijas plānojumu un tajā paredzot dzīvojamās apbūves pieejamību rekreatīvajai dabas pamatnei (saglabājot zaļās zonas apbūves rajonos) un izeju uz dabas taku teritorijām.

Ekonomika

Ekonomikā izaicinājums ir mazināt novada iedzīvotāju nodarbinātības atkarību no Rīgas sniegtajām iespējām. Pašreizējā situācija ir drauds novada budžeta pašu ieņēmumiem iespējamās nodokļu sadales sistēmas pārmaiņu gadījumā. Un vienlaikus – tas ir slogs uz satiksmes infrastruktūru ikdienas svārsta migrācijas nodrošināšanai, bet ceļā uz darbu Rīgā ikdienā pavadītais laiks ir arī neproduktīvs iedzīvotāju dzīves resursa patēriņa veids un SEG izmešu radīšanas avots.

Satiksmes infrastruktūra

Satiksmes infrastruktūras jomā, iespējams, 4 lielākie izaicinājumi ir

- Autoceļa A1 šķērsojumu un piekļaušanās vietu projektēšana un izbūve, satiksmes intensitātes normalizēšana

Šis nav pašvaldības kontrolē esošs objekts. Tomēr tieši šī objekta stāvoklis pašlaik rada lielākos draudus gan novada tālākai izaugsmei – īpaši industriālo partku attīstībai, bet arī apdzīvotības pieaugumam, gan arī iedzīvotāju un teritorijā strādājošo ļaužu fiziskajai drošībai.

- Iekšējo maģistrālo savienojumu projektēšana un uzbūvēšana, ievērojot Carnikavas un Ādažu ciemu pāraugsmi pilsētās
- Bezmotora transporta ceļu tīkla izveidošana, droši savienojot visus novada ciemus

Ādažu novada teritorijas visblīvāk apdzīvotās vietas vēsturiski ir izveidojušās gar autoceļa A1 piegulošajām teritorijām (Baltezerā un Ādažu centrā), gar ceļa P1 piegulošajām teritorijām (Kalngalē, Garciemā, Carnikavā), ap Ādažu – Podnieku ceļu, Alderos un daļēji Kadagā. Papildus tam, pēdējo gadu laikā, tāpat kā visā Pierīgā, Ādažu novadā īstenoti daudzi jauni savrupmāju apbūves projekti ar jaunām ielām, kurās vietām nav uzbūvētas gājēju ietves un veloceliņi. Nepietiekamas un nedrošas ir gājēju šķērsojumu vietas pāri valsts autoceļam A1, ceļam P1, citiem autoceļiem un maģistrālajām ielām novada teritorijā. Līdz ar to, aktuāli ir satiksmes drošības jautājumi. Lai uzlabotu gājēju drošību, ir jāveic dažāda veida ar satiksmes drošības uzlabošanu saistītas darbības (jaunu gājēju šķērsojumu izveide, gājēju ietvju un apgaismojuma izbūve, īpaši starp apdzīvotām vietām; drošības pasākumu projektēšana un īstenošana, jaunu ceļu zīmju uzstādīšana, intensīvāko gājēju pāreju izgaismošana u.c.).

Ādažu novadā atsevišķu velo ceļu nav, bet ir gājējiem un velobraucējiem piemērota infrastruktūra, kā arī tiek projektēts EiroVelo 13 posms cauri Carnikavas pagasta teritorijai no robežas ar Rīgas pilsētu, Vecāķos līdz robežai ar Saulkrastu novadu. Velo maršrutu tīkla paplašināšana vēlama visa novada teritorijā. Nepieciešams izbūvēt veloceliņu trases, savstarpēji savienojot ciemu teritorijas, kā arī sekmēt sadarbību ar kaimiņu pašvaldībām saistībā ar reģionālas nozīmes veloceliņu infrastruktūras attīstību.

- Auto – dzelzceļa savienojumu – stāvvietu punktu izveide uz Siguldas un Saulkrastu dzelzceļa līnijām

14.5 Ādažu novada attīstības prioritārie virzieni

No daudzajiem darāmajiem darbiem šajā sadaļā būtu izceļami 3 stratēģiski nozīmīgākie.

Sabiedrības attīstība

- Ādažu novada kopienu tīkla attīstība.

Sinergējot vietējo ciemu kopienu ar pašpārvaldes elementiem izaugsmei un sadarbību ar novada apvienotās iedzīvotāju kopienas attīstību.

- Izglītības, prasmju un spēju attīstība

Primāri tas saistās ar pirmsskolas bērnu izglītības tīkla attīstību, vēlams, decentralizējot to tīklu tuvāk iedzīvotāju dzīves un/vai darba vietām.

Bet arī ar izglītības programmu attīstību skolās, sagatavojot bērnus patstāvīga dzīves ceļa gājumam pēc to pabeigšanas.

Mūzizglītības iespēju attīstība novadā, iespējams, sadarbībā ar novada uzņēmējiem un personībām.

- Sabiedrības veselības attīstība.

Cilvēku veselības pamats ir viņa ikdienas fiziskās aktivitātes. Fiziski aktīvas sabiedrības dzīves stila attīstība līdz ar piemērotu infrastruktūru tāpēc ir veselīgas visas sabiedrības pamats, tajā skaitā cilvēku sadarbības un kopienas sajūtas attīstības fundamenti.

Ekonomika un uzņēmējdarbība

Produktīvas nodarbinātības iespēju attīstība Ādažu novada teritorijā privātajā uzņēmējdarbības sektorā. Iespējams, attīstot risinājumu pakalpojumu nozaru plašākai attīstībai un, piemēram, finanšu un IT jomu uzņēmumu ienākšanai novada teritorijā. Bet turpinot rūpniecības un saistīto biznesa zonu attīstību arī rūpniecības, būvniecības un transporta uzņēmumu izaugsmei novada teritorijā.

Dzīves vide

- Lielo ciemu vieda transformēšana pilsētās

Sagaidot tālāku iedzīvotāju skaita palielināšanos, izaicinājums ir saglabāt lauku teritorijām, atšķirībā no lielpilsētām, raksturīgo ilgtspējīgu saikni ar dabas vidi ar pakalpojumu pieejamību pieaugošajam iedzīvotāju skaitam un vidi nedegradējošu maģistrālo transporta savienojumu izbūvi.

- Dabas vides saglabāšana

Primārais izaicinājums ir cilvēka radītā piesārņojuma nonākšanas dabā novēršana. Ādažu novada gadījumā tas īpaši saistās ar neattīrītu kanalizācijas notekūdeņu nonākšanu gruntsūdeņos un tālāk dabas ūdenstilpnēs – piemēram, programma “Tīrūdens 2030”. Bet arī atkritumu šķirošanas un dalītas savākšanas prakses attīstība.

- Vides piemērošana iedzīvotāju atpūtas vajadzību pieaugošajai slodzei

Līdz ar tālāku iedzīvotāju skaita un to aizņemtās dabas pamatnes daļas palielināšanos faktiski samazinās relatīvā dabas pamatnes pieejamība atpūtas vajadzību apmierināšanai, pieaug antropogēnā slodze. Tas prasa veikt pasākumus šādas sodzes iespējama pieauguma izturēšanai – celiņi, stāvvietas, tualetes, bet arī spēļu, sporta un citādu laukumu izbūve.

- Klimatneitrāla enerģijas patērēšana un ražošana

Pieņemot pasaules sabiedrības izpratni par atbildību klimata pārmaiņu novēršanā, apsveramas prioritātes ir enerģijas patēriņa samazināšana (ēku siltumefektivitāte un bezmotora mobilitātes attīstība, darbvietas turvināšana dzīvesvietai un ikdienas migrācijas mazināšana) un arī saules resursa plašāka izmantošana enerģijas ieguvē.

- Bezmotora transporta ceļu tīkla attīstība visu ciemu savstarpējai savienošanai
Šī faktiski ir kvintesence droša, veselīga un videi draudzīga novada attīstībai.

Bezmotora pārvietošanās ceļu tīkls:

- rada drošību cilvēkiem arī esot ārpus transportlīdzekļa drošības sistēmām;

- rada pamatu mazināt mehānisko transporta līdzekļu plūsmas apjomus vietējā satiksmē un, līdz ar to – mazina spiedienu uz ielu tīkla paplašināšanu;
- mazina kaitīgos izmešus un rada veselīgāku atmosfēru novada teritorijā, īpaši centrālajiem infrastruktūras objektiem pieguļošajās teritorijās;
- dabiski palielina iedzīvotāju fiziskās aktivitātes apjomus, stiprinot viņu veselību;
- sniedz ieguldījumu klimata pārmaiņu ierobežošanā – tajā skaitā mazinot vajadzību pēc transportam patērējamās enerģijas ražošanas.

14.6 SVID kopsavilkums

Tabula 11 Ādažu novadā stiprās puses

Nr.p.k.	Stiprās puses	Ko tas nozīmē?	Secinājumi
1	Ādažu novads atrodas izdevīgā ģeogrāfiskā vietā	Ādažu novads atrodas Pierīgā, tuvu Rīgai, pie jūras, tā teritoriju šķērso VIA Baltica autoceļš A1 “Rīga – Ainaži”, dzelzceļa līnija Rīga – Skulte. Lielu daļu teritorijas aizņem publiskie un citi ūdeņi, novadu šķērso Gauja. Iedzīvotāji var strādāt Rīgā, kur ir iespēja atrast labāk apmaksātu darbu savā specialitātē.	Ir objektīvs pamats turpināt sekmīgu Ādažu novada attīstību apdzīvojuma, uzņēmējdarbības u.c. jomās, kā arī attīstīt tūrisma nozīmi.
2	Ādažu novadā ir pozitīvas demogrāfiskās izmaiņas	Iedzīvotāji ir Ādažu novada lielākā vērtība. Iedzīvotāju skaits novada teritorijā pastāvīgi pieaug (pēdējo 7 gadu laikā – vidēji par 3,55% gadā). Gada laikā pastāvīgi palielinās novadā deklarēto jaundzimušo skaits (pēdējo 10 gadu laikā vidēji 217 dzimušie gadā). Iedzīvotāju skaita pieaugums vērojams gandrīz visos novada ciemos. Līdz darbaspējas vecumā ir 1/5 daļa novada iedzīvotāju un šim skaitlim ir tendence palielināties. Iedzīvotāji – cilvēki, kas saskata sevi kā daļu no kopienas, aktīvi iesaistās novada dzīves vides attīstībā. Novadā dzīvo sportiski, mūsdienīgi iedzīvotāji. Novadā ir aktīvi jaunieši. Iedzīvotāju skaita pieaugumu iepriekšējos gados sekmēja kvalitatīvā un daudzveidīgā izglītības, sporta, veselības un kultūras infrastruktūra. Pieaugošais iedzīvotāju skaits gandrīz pilnībā noslogo novadā jau izveidoto izglītības, sporta, kultūras, ceļu, un citu inženierkomunikāciju infrastruktūru.	Lai turpinātu nodrošināt kvalitatīvus izglītības, sporta un kultūras pakalpojumus, nepieciešams sekmēt jaunas attiecīgas infrastruktūras izveidi. Jāīsteno pārdomāta apbūves politika. Jāveicina Ādažu novada iedzīvotāju iesaiste novada attīstībā, apkārtējās dzīves vides uzlabošanā, vēlme pavadīt brīvo laiku novada teritorijā. Jāsekmē infrastruktūras attīstība ārpus novada centra. Jāatbalsta iedzīvotāju biedrību veidošanās, iedzīvotāju iniciatīvas kopīgās dzīves telpas uzlabošanai, jāattīsta kopienu centri. Jādomā par aktivitāšu un brīvā laika pavadīšanas iespējām novada teritorijā. Jāīsteno pārdomāta ģimenes politika, jaunatnes politika.
3	Ādažu novada centrā ir labi attīstīta izglītības, kultūras, sporta un sociālā infrastruktūra	Ādažu centrā darbojas vairākas pirmsskolas, vispārējās, profesionālās ievirzes izglītības iestādes, t.sk., lielākā lauku skola Latvijā, modernākā sākumskola Baltijā, mākslas un mūzikas skola, sporta skola un ĀBVS. Novadā ir iespējams saņemt ne tikai kvalitatīvu vispārējo un profesionālās ievirzes izglītību, pēc mācībām arī apmeklēt dažādus interešu pulciņus. Novada teritorijā ir iespējams apmeklēt peldbaseinu. Ādažos strādā Ādažu slimnīca un trīs aptiekas. Ir pieejams ĀVS stadions	Ņemot vērā to, ka esošā infrastruktūra ir gandrīz pilnībā noslogota, jācenšas nodrošināt kvalitatīvus pakalpojumus esošiem klientiem, kā arī jāsekmē jaunas infrastruktūras izveidi, īpaši pirmsskolas izglītības, sporta un kultūras jomā. Pieaugot iedzīvotāju prasībām pēc mūsdienīgu pakalpojumu nodrošināšanas, izglītības, sporta, kultūras iestādēs jāievieš jaunākās tehnoloģijas un modernu tehnisko aprīkojumu.

Nr.p.k.	Stiprās puses	Ko tas nozīmē?	Secinājumi
		un vairākas citas sporta būves / objekti, t.sk., tenisa centrs. Tiek nodrošināti dažādi sociālie pakalpojumi. ĀKC piedāvā plašu kultūras pakalpojumu klāstu.	
4	Ādažu novadā esošā infrastruktūra un politika ir labvēlīga jaunu iedzīvotāju ienākšanai novadā	Abos pagastos darbojas pašvaldības un privātās izglītības iestādes, kas nodrošina pirmskolas, pamatskolas, profesionālās ievirzes izglītības un interešu izglītības iespējas, dažāda veida pulciņu apmeklēšanas iespējas bērniem un jauniešiem. Bērniem paredzēti dažādi labumi (ēdināšanas un braukšanas izdevumu segšana). Iedzīvotājiem ir iespēja izmantot novadā esošo veselības, kultūras, sporta un sociālo infrastruktūru, tur sniegtos pakalpojumus. Nodrošināti daudzveidīgi sociālās palīdzības pabalstu veidi. Carnikavas pagastā darbojas divi dienas centri. Vairākos novada ciemos ir izveidota jaunām dzīvesvietām nepieciešamā tehniskā infrastruktūra (ūdenssaimniecības tīkli, kanalizācijas tīkli, ceļu tīkls, elektrotīkli, internets, ir vairākas gazificētas apdzīvotās vietas). Ādažu pagasta teritorijā izveidots dalīti vākto atkritumu laukums, ir iespēja šķirot bioloģiski noārdāmos atkritumus. Ir īstenoti vairāki ūdenssaimniecības attīstības projekti, paplašinot iespējas izmantot centralizētos ūdensapgādes un kanalizācijas pakalpojumus jauniem patērētājiem. Nokalpojušās ielu laternas tiek nomainītas ar jaunām energoefektīvām LED laternām. Veiktie ieguldījumi apgaismojuma sistēmas uzlabošanā uzlabo energoefektivitāti novadā kopumā. Pieejams pašvaldības atbalsts energoefektivitātes pasākumu veicināšanai. Iedzīvotāji pozitīvi novērtē sociālo drošību novadā.	Jāturpina labiekārtot novadā esošo infrastruktūru. Jāparedz jauna izglītības un sporta infrastruktūra ārpus novada centra (t.sk., jaunas PII izveidi). Jāveic ielu apgaismojuma modernizācija un uzstādīšana vēl neapgaismotajās vietās. Pašvaldība, veicot ceļu izbūves vai pārbūves darbus, var ieguldīt tajos sakaru kanalizācijas infrastruktūru gan platjoslas tīkliem, gan elektrībai. Jāturpina piešķirt NĪN atlaides personām, kas izbūvē publiski pieejamas komunikācijas. Novadā esošā infrastruktūra jāturpina pielāgot arī personām ar kustību traucējumiem un citām iedzīvotāju grupām (piemēram, mātēm ar bērnu ratiem u.tml.).
5	Ādažu novadā attīstās uzņēmējdarbība	Novadā darbojas daudzi uzņēmumi – ražotāji, pakalpojumu sniedzēji, tirdzniecības uzņēmumi u.c. Novadā savu darbību attīsta uzņēmumi, kas ir pazīstami gan Latvijā, gan pasaulē. Ādažu novadā uzņēmējdarbības attīstībai ir vairāki pozitīvi priekšnosacījumi: izdevīgs ģeogrāfiskais novietojums tuvu galvaspilsētai, labi attīstīta sauszemes transporta ceļu	Jāturpina sekmēt uzņēmējdarbības attīstību. Jāveicina uzņēmumu ar augstu pievienoto vērtību ienākšana novadā. Jāīsteno kopīgas aktivitātes ar uzņēmēju biedrību un uzņēmumiem. Jāīsteno uzņēmēju konkursi. Jāsekmē jauno uzņēmumu darbība, mājražošana. Jāveicina tūrisma

Nr.p.k.	Stiprās puses	Ko tas nozīmē?	Secinājumi
		<p>infrastruktūra un arī elektrificēta dzelzceļa līnija Rīga – Skulte. Salīdzinoši tuvu atrodas Rīgas un Skultes ostas un arī starptautiskā lidosta “Rīga”. Vairākām nozarēm, t.sk., pārtikas pārstrādei, lauksaimniecībai ir vairākos gadu desmitos uzkrāta pieredze. Darbojas aktīva uzņēmēju biedrība. Novadā tiek ieguldīti lieli līdzekļi industriālo teritoriju izveidei un attīstībai. Pieejamas zemes platības uzņēmējdarbības attīstībai. Novadā attīstās dažādi pakalpojumi (veselības aprūpes, frizētavu, skaistumkopšanas salonu, autoservisu u.c.). Novadā nav “smagā” ražošana.</p>	<p>uzņēmumu darbība novada teritorijā, sekmējot novadā esošo dabas vērtību pieejamību un apskati.</p>
6	<p>Ādažu novadā attīstīta kultūras joma</p>	<p>Ādažu novadā darbojas vairākas iestādes, kas nodrošina kultūras pasākumus un infrastruktūru – ĀKC, tautas nams “Ozolaine”, CNC, Ādažu Vēstures un mākslas galerija, bibliotēkas, lasītavas. ĀKC pieejams plašs kultūras pasākumu piedāvājums. Novadā tiek organizēti vairāki arī starptautiski pazīstami svētki un festivāli (Gaujas svētki, Nēģu svētki, Carnikavas Zvejnieksvētki). Kultūras iestādēs darbojas daudzi un daudzveidīgi amatiermākslas kolektīvi. Kopš 2015.gada Carnikavas nēģim ir piešķirta Aizsargātas ģeogrāfiskās izcelsmes norāde, kas ir ES līmeņa unikālu pārtikas produktu izcelsmes aizsardzības rīks. Veiksmīgs darbs ar sabiedrību kultūrvēstures mantojuma (objektu) popularizēšanā²⁰.</p>	<p>Jāturpina un jāpaplašina novada svētki, svētku svinēšana. Jāturpina iesāktās tradīcijas, novada vēstures materiālu apkopošana un digitalizēšana. Jāspēj pielāgoties iedzīvotāju vajadzību izmaiņām, piedāvājot viņiem mūsdienīgā, interesantā veidā pasniegtus pakalpojumus. Jāplāno bibliotēku darbībām atbilstošākas telpas. Novada svētku un tradīciju izmantošana var attīstīt radošo un kultūras tūrisma novadā.</p>
7	<p>Ādažu novadā attīstīta veselības aprūpe</p>	<p>Ādažu novadā (Ādažu centrā) pieejami daudzveidīgi un kvalitatīvi veselības aprūpes pakalpojumi. Ādažu slimnīcā strādā profesionāli un pieredzējuši medicīnas darbinieki, pieejama mūsdienīga medicīnas aparatūra. Ādažu pagastā medicīnas iestādei ir laba reputācija kā novada iedzīvotāju vidū, tā ārpus novada.</p>	<p>Jāturpina attīstīt veselības aprūpes pieejamību un pakalpojumu klāstu. Jāsekmē veselības aprūpes pieejamība Carnikavā. Jāattīsta ģimeņu atbalsta pakalpojumi, jāpaplašina medicīniskā aprūpe mājās atbilstoši pieejamam finansējumam no NVD, jāsadarbojas ar primārās aprūpes ārstiem, sociālām un nevalstiskām organizācijām veselības jomā.</p>

²⁰ <https://www.lnkc.gov.lv/galerijas/021219-nemateriala-kulturas-mantojuma-saraksta-2019-gada-ieklaudas-tris-vertibas/>

Tabula 12 Ādažu novadā vājās puses

Nr.p.k.	Vājās puses	Ko tas nozīmē?	Secinājumi
1	Teritorijas nelīdzsvarota attīstība	Lielākā daļa izglītības, sporta, kultūras, sociālās u.c. infrastruktūras, kā arī pašvaldības pakalpojumu sniegšanas vietas koncentrējas novada centrā. Lielākajā daļā pārējo ciemu nav veikalu, atpūtas vietu, centralizētu komunālo pakalpojumu, nodrošināts sabiedriskais transports.	Nepieciešams vairāk līdzsvarot visa novada teritoriju, nekonzentrēt visus objektus un pakalpojumus novada centrā (plānojot jaunas PII, jāparedz tās citās vairāk apdzīvotajās vietās – tuvāk klientiem). Sporta un aktīvās atpūtas infrastruktūras iespējas jāattīsta arī ārpus centra. Jāsekmē mobilitāte.
2	Ceļa un ūdenssaimniecības infrastruktūras daudzums, tehniskais stāvoklis	Ādažu novadā ir labs ceļu tīkls, tomēr ceļu / ielu tehniskais stāvoklis ir slikts daudzās vietās. Ņemot vērā Ādažu un Carnikavas pagastu apvienošanu, nepieciešams uzlabot visu ciemu sasniedzamību (Apgrūtināta iedzīvotāju nokļūšana no attālākajiem novada ciemiem uz centru; ir problēmas ar smagā transporta kustības nodrošinājumu). Ņemot vērā Ādažu novada attīstību un satiksmes intensitātes pieaugumu, gar autoceļu A1 ir nepieciešams izstrādāt drošus satiksmes organizācijas, tai skaitā ceļa vai ceļu mezglu pārbūves īstermiņa un ilgtermiņa risinājumus dažādās problēmvietās. Esošie kanalizācijas sistēmas resursi nav pietiekoši būtiski palielinātam patēriņam. Daudzām ielām nav nodrošināts apgaismojums. Vāji attīstīta velo un gājēju infrastruktūra starp ciemiem, Rīgu un kaimiņu novadiem. Nepietiekama ceļu nestspēja kravas transportam. Nav pietiekami daudz stāvvietu. Mobilitātes punktu neesamība. Neattīstīta infrastruktūra un piekļuve pie publiskajiem ūdeņiem.	Nepieciešams paredzēt vairāk līdzekļu ceļu / ielu infrastruktūras uzlabošanai un attīstīšanai. Jāsekmē drošu satiksmes organizācijas risinājumu īstenošanu pie autoceļa A1. Jāattīsta jauni ceļi, savienojumi, lai sekmētu ciemu sasniedzamību abpus autoceļa A1. Nepieciešamību turpināt attīstīt velosipēdu un gājēju ceļu tīklu un izbūvēt papildus gājējiem un velosipēdiem paredzētu drošas šķērsošanas vietas pāri autoceļam A1, lai sekmētu iedzīvotāju mobilitāti, satiksmes drošību un ciemu sasniedzamību. Nepieciešams izbūvēt jaunu kanalizācijas sistēmas infrastruktūru. Jāparedz ielu apgaismojums vietās, kur tas nav, bet ir ļoti nepieciešams.
3	Nepietiekošs infrastruktūras piedāvājums izglītības	Ādažu novadā ir daudz dažādu izglītības iestāžu (t.sk., viena no skolām ir lielākā Latvijā), tomēr novadā trūkst vietas pašvaldības PII. ĀVS un ĀPII ir sasniegts maksimāli pieļaujamais bērnu skaits klasēs / grupās, kas mazina individuālo pieeju katram bērnam. Ādažu sākumskolā, kura ir projektēta 800 bērniem, uz 2020./2021.m.g. mācījās 743 bērni. Trūkstošo vietu skaita mazināšanai PPII, pašvaldība ar	Nepieciešams risināt jautājumu ar bērnu rindu uz vietām pašvaldības PII – būvējot jaunas PII, paplašinot esošās iestādes vai sadarbojoties ar privātām PII.

Nr.p.k.	Vājas puses	Ko tas nozīmē?	Secinājumi
		01.03.2021. noteikt 100 jaunas vietas (5 grupiņas) 2016. un 2017.gadā dzimušajiem bērniem.	
4	Neapmierinošs mājokļu piedāvājums	Pieaugot iedzīvotāju skaitam novadā, palielinās pieprasījums pēc mājokļiem. Novada teritorijā nenotiek aktīva daudzdzīvokļu dzīvojamo māju būvniecība, savukārt privātmāju būvniecība visiem iedzīvotājiem nav pieejama. Daļai no pašvaldībai nepieciešamajiem speciālistiem (piem., pedagogiem) nākas braukt uz darbu no citām pašvaldībām. Izglītības iestādēm ir grūti piesaistīt jaunus skolotājus.	Lai sekmētu vairāk jaunu mājokļu rašanos blīvi apdzīvotās vietās, nepieciešams veicināt jaunu daudzdzīvokļu dzīvojamo māju būvniecību. Jāplāno ceļa kompensācijas veidi izglītības jomā strādājošajiem cilvēkiem.
5	Nepietiekošs brīvā laika un aktīvās atpūtas iespēju piedāvājums novada teritorijā	Ādažu novada teritorijā ir izveidoti vairāki bērnu rotaļu laukumi gados jaunākajiem bērniem, savukārt jauniešiem un pieaugušajiem ir ierobežotas aktīvās atpūtas, sporta un brīvā laika pavadīšanas iespējas infrastruktūras objektu trūkuma dēļ. Nav jauniešu centra. Nav pietiekoši attīstīta piekļuve pie jūras (nav daudz stāvvietas, labiekārtotas takas). Nav labiekārtotas publiskās peldvietas. Iedzīvotājiem attāļajos ciemos ir grūtāk iesaistīties novada centrā notiekošajās aktivitātēs, attāluma un transporta trūkuma dēļ. Esošo ĀKC telpu neatbilstība lielākam apmeklētāju skaitam. ĪADT ierobežojumu slogs	Nepieciešams veidot jaunu sporta un aktīvās atpūtas infrastruktūru, kas būtu paredzēta jauniešiem un pieaugušajiem. Jāsekmē iedzīvotāju vēlmi pavadīt brīvo laiku novadā. Jāizveido jauniešu centrs, tajā jāsekmē arī jauniešu uzņēmējdarbības attīstība. Jāattīsta dažādu aktivitāšu piedāvājums dabas parkā "Piejūra", dažādas dabas takas, stāvvietas pie apskates objektiem.
6	Zema iedzīvotāju iesaiste sabiedriskajās aktivitātēs	Ādažu novada iedzīvotāji nelabprāt iesaistās pašvaldības, dažādu biedrību un citu organizāciju organizētajās aktivitātēs, pasākumos. Novads veidojas par "guļamrajonu". Daļa no pasākumiem tiek apmeklēta tad, ja tajās ir paredzētas aktivitātes bērniem.	Jāplāno mūsdienīgi veidi, kā iesaistīt iedzīvotājus sabiedriskajās aktivitātēs, organizētajos pasākumos. Jāveido saieta nami, jāsekmē iedzīvotāju biedrību veidošanos.
7	Daudzi Ādažu novada iedzīvotāji brauc strādāt citur	Ādažu novads ir izteikts Pierīgas novads, kas lielā mērā ir atkarīgs no Rīgas darba devēju piedāvājuma. Ādažu novadā daudziem iedzīvotājiem nav iespējams atrast savai kvalifikācijai un vēlmēm atbilstošu darbu. Rītos un vakaros rodas pastiprināta transporta plūsma uz autoceļu A1. Vietējiem uzņēmumiem nav viegli piesaistīt sev nepieciešamos darbiniekus. Būtiski samazinātos pašvaldības budžeta	Būtu jāsekmē jaunu uzņēmumu / iestāžu darbību Ādažu novadā, sekmējot jaunu darba vietu rašanos novada teritorijā, augsta līmeņa speciālistu iespējas atrast darbu tuvāk dzīvesvietai. Jāsekmē mobilitāte, "Park & Ride" koncepcija, mazinot privāto automašīnu daudzumu uz autoceļiem. Ādaži jāattīsta kā pašpietiekams novads. Jāveicina sociāli atbildīga uzņēmējdarbība, t.sk. iesaistot jauniešus praksēs, vasaras

Nr.p.k.	Vājās puses	Ko tas nozīmē?	Secinājumi
		ienākumi, ja tiktu veiktas izmaiņas nodokļu sistēmā un IIN tiktu novirzīts teritorijai, kurā darbinieks strādā. Novadā nav pietiekami daudz prakses vietu.	darbos, u.tml. Jāsekmē mūžizglītība, jauna darba spēka apmācības.
8	Novada teritorijā neatrodas republikas nozīmes dabas, vēstures vai kultūras pieminekļi, apskates vietas	Novadā ir maz apskates objektu. Novada teritorijā ir atsevišķi dabas un vietējas nozīmes kultūras pieminekļi. Tūristi, citu pašvaldību iedzīvotāji novadu apmeklē, lai baudītu dabu, apmeklētu promenādi uz jūru, Ādažu centrā esošos tirdzniecības veikalus, ēdināšanas iestādes, sporta un aktīvās atpūtas vietas, “Dzīvo sapņu dārzu”. Nav labiekārtotas daudzas teritorijas pie apskates objektiem.	Jāpopularizē novada teritorijā esošie dabas un vietējas nozīmes kultūras pieminekļi, jāsekmē to iekļaušanu tūristu maršrutos. Jāatbalsta tie apskates objekti, kuri jau ir iekļauti tūristu maršrutos. Jāsekmē atpūta pie dabas. Jāattīsta kultūrvēsturiskā mantojuma piedāvājums. Jāturpina novadā esošo dabas un kultūrvēsturisko vērtību dokumentēšana, aizsardzība (piemēram, vietējas nozīmes pieminekļa statusa piešķiršana) un, iespēju robežās, attīstīšana tūrisma vajadzībām, iekļaušanai tūrisma piedāvājumā. Jāsekmē novadā esošo kultūras un dabas apskates objektu piedāvājumi iedzīvotājiem saistošā, mūsdienīgā veidā. Jāattīsta dažādu aktivitāšu piedāvājums dabas parkā “Piejūra”.

Tabula 13 Ādažu novadā iespējas

Nr.p.k.	Iespējas	Ko tas nozīmē?	Secinājumi
1	Iesaistīt iedzīvotājus attīstībā novada novada	Šobrīd Ādažu novada iedzīvotāji nav īpaši aktīvi pašvaldības vai citu organizatoru pasākumu (izņemot novada festivālus) / aicinājumu dalībnieki. Stiprinot Ādažu novada iedzīvotāju piederību novadam, tiktu sekmēta viņu iesaiste novada plānošanas procesos, savu iniciatīvu īstenošanā novada teritorijā. Attīstot iedzīvotāju un pašvaldības sadarbību, tiktu sekmēta ilgtspējīga novada attīstība.	Jāsekmē iedzīvotāju biedrību veidošanās. Jāatbalsta iedzīvotāju iniciatīvu īstenošana, jāturpina konkurss “Sabiedrība ar dvēseli”. Jāsekmē ciemu identitātes veidošanos. Jāveicina iedzīvotāju izpratne par energoefektivitāti, sekmējot daudzdzīvokļu dzīvojamo ēku siltināšanas projektu īstenošanu. Jāorganizē izglītojoši, kultūras un sporta pasākumi novada iedzīvotājiem. Jāveido un jāsniedz jauni atbalsta pakalpojumi un brīvā laika pavadīšanas pakalpojumi. Jāsekmē iedzīvotāju izpratne par teritorijas attīstības un plānošanas jautājumiem, iespējām iesaistīties dokumentu izstrādē.
2	Sekmēt uzņēmumu rašanos jaunu	Ādažu novadā ir tradīcijas, izdevīga ģeogrāfiskā atrašanās vieta un infrastruktūra uzņēmējdarbības attīstībai. Mežgarciemā ir izveidota infrastruktūra, kur uzņēmumi var veidot savu darbību atbilstoši savām vēlmēm. Pašvaldība ir ieguldījusi lielus līdzekļus arī citu industriālo teritoriju attīstībai novada teritorijā. Tā kā novadā trūkst telpu, kuras būtu piemērotas uzņēmējdarbībai, jāmeklē risinājumi, kā šo problēmu mazināt. Palielinot uzņēmumu skaitu novada teritorijā, palielināsies arī nepieciešamība pēc jaunām darba vietām. Iespējas attīstīt ūdens apsaimniekošanu, tā lai veicinātu zvejas amatu atgriešanos, kā arī veicinātu tūrisma infrastruktūras uzlabošanu un jaunu pakalpojumu attīstību.	Daļa no novada iedzīvotājiem varētu strādāt tuvu dzīvesvietai, nebraucot uz Rīgu vai citu pašvaldību. Uzņēmējdarbības sekmēšanai jāveido biznesa parki, uzņēmējdarbības koprades telpas, tajā skaitā degradētu un pamestu teritoriju izmantošanu uzņēmējdarbības attīstīšanai. Jālīdzfinansē uzņēmējdarbību veicinoši projekti. Ādažu un Carnikavas pagastu uzņēmējdarbības attīstība nekorelē savā starpā – ir dažādas iespējas uzņēmējdarbības attīstībai katrā no teritorijām. Jāsekmē novadā esošo dabas resursu, t.sk., publiski ūdeņu, izmantošana uzņēmējdarbības sekmēšanai. Jāizveido uzņēmējdarbības attīstībai labvēlīga normatīvā bāze. Jāsadarbojas ar uzņēmēju kopienas pārstāvniecības organizācijām, t.sk., Ādažu uzņēmēju biedrību. Iespēja ar Latvijas investīciju un attīstības aģentūru starpniecību piesaistīt starptautiskus investorus. Jāiznomā vai jāmaina pašvaldībai piederošie īpašumi. Ģeogrāfiskais novietojums un novada straujā attīstība varētu palielināt privātā sektora interesi investīciju ieguldīšanai sporta infrastruktūras (sporta haļļu, jauna peldbaseina utt.) būvniecībā un sporta nozares attīstībā. Jāizstrādā priekšnosacījumi jaunu, īpaši intelektuālā darba, uzņēmumu vēlmei uzsākt / attīstīt savu darbību Ādažu novadā.

Nr.p.k.	Iespējas	Ko tas nozīmē?	Secinājumi
3	Attīstīt tūrisma nozari	Šobrīd tūrisms novadā nav īpaši attīstīts (nav daudz ēstuvju, stāvvietas, tualetes u.c. pie apskates objektiem visā novadā). Novada teritorijā ir daudz dabas vērtību, kuras neredz ne tikai apmeklētāji no citām pašvaldībām, bet arī vietējie iedzīvotāji. Publisko ūdeņu daudzums, to dažādība un lielās platības, gara piekrastes josla, novada ģeogrāfiskā atrašanās vieta, tuvums Rīgai rada priekšrocības attīstīt tūrismu. Novadā ir kultūrvēsturiskā mantojuma tradīcijas. Novadā ir labs ceļu tīkls un samērā laba transporta infrastruktūra virzienā uz Rīgu un Saulkrastiem. Iespēja kombinēt dažādus pārvietošanās veidus. Novadā ir lidlauks. Priekšnoteikumi Zilā karoga pludmales izveidei.	Jāsekmē tūrisma jomas attīstība, jāpopularizē novada teritorijā esošie dabas, aktīvās atpūtas u.c. objekti. Jāattīsta piekļuve publiskiem ūdeņiem. Jāsekmē apkalpojošo pakalpojumu (stāvvietas, gidu pakalpojumi, servisi u.tml.) nodrošināšana pie apskates objektiem. Jālabiekārto esošie apskates objekti. Jāveicina jauni tūrisma objekti, aktīvās atpūtas iespējas. Vairākās vietās novadā jāievieš plūsmas mērītāji. Jāsadarbojas ar apkārtējiem novadiem, veidojot kopīgus tūrisma piedāvājumus. Jāattīsta ūdens tūrisms, ekotūrisms, kā arī dabas un izziņas tūrisms. Jāattīsta Gaujas upes aizsargdambji – objekti, kas veicinās veloplūsmu starp pagastiem, aktīvās atpūtas sporta centru “Zibeņi”. Jāveido kuģošanas ceļi un jāattīsta ūdenstūrisms, veidojot reģionāla līmeņa sadarbību. Jāizbūvē laivu nolaišanas vietas.
4	Piesaistīt finansējumu novadā svarīgu un nepieciešamu projektu īstenošanai	Piesaistot papildus finansējumu, novadā palielinās iespēja uzbūvēt jaunus vai attīstīt esošos objektus dažādās jomās (izglītība, sports, kultūra, ceļi, tūrisms, uzņēmējdarbība u.c.). Īstenojot PPP projektus, tiek sekmēta ekonomiski pamatotu un sabiedrībā nepieciešamu objektu izveide. Pašvaldība, vietējie iedzīvotāji, nevalstiskās organizācijas un uzņēmumi līdzdarbojas novada kopējai attīstībai.	Gan pašvaldībai, gan privātajam sektoram jāseko līdzi informācijai par iespējām piesaistīt finansējumu dažādu projektu un iniciatīvu īstenošanai dažādās jomās. Jāveicina izpratne par PPP organizēšanu un īstenošanu. Jāmeklē iespējas gatavot pieteikumus dažādos fondos, programmās. Jāsekmē PPP projektu īstenošana. Jāsekmē vietējās rīcības grupas darbība novadā.
5	Sadarboties ar citām iestādēm, organizācijām, uzņēmumiem	Vairākus sabiedrībā svarīgus un nepieciešamus pasākumus var īstenot tikai sadarbojoties ar citiem – citām pašvaldībām, iestādēm, uzņēmumiem u.c. Atsevišķu pasākumu īstenošana bez sadarbības ar citām personām nebūtu iespējama juridisku, tehnisku, finansiālu u.c. apsvērumu dēļ. Sadarbojoties ar citām iestādēm, organizācijām un personām, pašvaldība var īstenot vairākus nepieciešamus projektus – risināt ceļa infrastruktūras problēmas; izbūvēt / attīstīt sporta infrastruktūru; mazināt rindu uz vietām pašvaldības PII; sekmēt inovācijas un izglītības jomu; attīstīt plašāka mēroga tūrisma maršrutus; sekmēt uzņēmējdarbību; attīstīt “Park & Ride” u.tml.	Jāsekmē sadarbība ar citām organizācijām, iestādēm un uzņēmumiem dažādās jomās. Jāattīsta NVO darbība veselīga dzīvesveida un ģimenes vērtību popularizēšanā un pašvaldības politikas veidošanā bērnu un ģimenes jomā. Jāveicina savstarpējais dialogs, kopīgas aktivitātes, pieredzes apmaiņu. Jāīsteno PPP projekti.

Tabula 14 Ādažu novadā draudi

Nr.p.k.	Draudi	Ko tas nozīmē?	Secinājumi
1	Nekontrolējams iedzīvotāju pieaugums skaita	Ādažu novads atbalsta jaunu iedzīvotāju, ģimeņu ienākšanu Ādažu novadā. Pašvaldība rūpējas, lai iedzīvotājiem tiktu nodrošināti nepieciešamie pakalpojumi un infrastruktūra – atbilstošā daudzumā un kvalitātē. Iedzīvotāju skaitam būtiski pieaugot, esošā infrastruktūra visiem nepietiek, daļa iedzīvotāju nesaņem gaidītos pakalpojumus. Pastāv risks ielu troksnim pieaugt tādā mērā, ka tas sāk būtiski traucēt vai apdraudēt apkārt dzīvojošos iedzīvotājus, apdzīvojuma un intensīvas transporta plūsmas dēļ.	Nepieciešams meklēt risinājumus jaunu izglītības, sporta, kultūras, ceļu u.c. infrastruktūras izveidē. Jāattīsta vairāk teritorijas, kur iedzīvotāji var pavadīt savu brīvo laiku, aktīvi atpūsties, sportot.
2	Haotiska apbūve	Iedzīvotājiem, iegādājoties nekustamo īpašumu Ādažu novadā, ir iespēja būvēt tādas būves, kādas viņi vēlas (protams, ņemot vērā būvniecībai noteiktos ierobežojumus). Līdzšinējā apbūve daudzās vietās neparedz atbilstošu infrastruktūru (kanalizācija, ceļu infrastruktūra, rekreācijas teritorijas, piekļuve sabiedriskajam transportam u.tml.). Novadā ir ilgtspējīga, dabai draudzīga, dzīvošanai ērta un saimnieciskai darbībai ekonomiski pamatota ainava. Attīstoties apbūvei ārpus blīvi apdzīvotajām teritorijām, mazinās vietējās ainavas pievilcība. Ādažu pagasta teritorija ir intensīvi izmantota.	Jāizstrādā jauni apbūves noteikumi, mazinot jaunu apbūvi ārpus blīvi apdzīvotām vietām. Jāīsteno Ādažu publiskās ārtelpas koncepcija (Ādažu pagasta teritorijā) un Carnikavas novada vizuālās identitātes plāns ar vizuālām vadlīnijām (Carnikavas pagasta teritorijā). Jānosaka kompaktāku apbūves struktūru, jāsamazina ciemu skaits. Jāveido vienota novada labiekārtojuma komplekta definējums teritorijās pie publiskiem ūdeņiem. Jādefinē precīzāki urbānās ainavas nosacījumi – veidojot katras apdzīvotās vietas unikālu identitāti. Jāturpina saskanīgi sabalansēt jūras, upju, ezeru, mežu, lauku, mazstāvu apbūves, daudzstāvu apbūves, rūpnieciskās apbūves ainavu un ainavu elementu plānošanu.
3	Liela daļa potenciālo brīvā laika pavadīšanas teritoriju publisko ūdenstilpņu tuvumā atrodas privātipašumā	Ir apgrūtināta piekļuve un iespēja atpūsties pie Ādažu novadā esošajām skaidajām ūdenstilpnēm. Novadā esošās vērtības paliek nenovērtētas.	Jāsekmē sadarbība ar privātipašniekiem, aicinot viņus līdzdarboties jaunu piekļuves / atpūtas vietu ierīkošanai pie publiskajām ūdenstilpnēm. Pašvaldībai jācenšas attīstīt piekļuves / atpūtas vietas pie tām ūdenstilpnēm, kas ir tās īpašumā. Jāsekmē jaunu atpūtas vietu ierīkošana pie ūdenstilpnēm. Pašvaldībai jāiegūst īpašumā vai jānomā zemes pie ūdeņiem, lai veidotu atpūtas vietas.
4	Bērni un jaunieši, kas ieguvuši izglītību Ādažu	Ņemot vērā lielo bērnu un jauniešu skaitu Ādažu novadā, pašvaldība izglītības jomā iegulda lielāko daļu no sava budžeta	Nepieciešams sekmēt kādas augstākās vai profesionālās izglītības iestādes darbības īstenošanu Ādažu novadā.

Nr.p.k.	Draudi	Ko tas nozīmē?	Secinājumi
	novadā, neatgriežas Ādažu novadā	(izglītības iestāžu infrastruktūras izveidei, attīstībai; iestāžu darbības nodrošināšanai u.c.). Tomēr jaunieši, ieguvuši vidējo izglītību, turpina izglītoties Rīgā un citās pilsētās, valstīs, bieži vien neatgriežoties novadā ne kā iedzīvotāji, ne kā darbspēks. Ādažu novadā nav iespējams turpināt izglītību pēc vidējās izglītības.	Jāsekmē sadarbība ar vietējiem uzņēmumiem, kas būtu ieinteresēti piedāvāt darba vietas vietējiem jauniešiem (pēc tālākās izglītības iegūšanas). Jāturpina nodrošināt daudzveidīgu un kvalitatīvu infrastruktūru un pakalpojumus, lai sekmētu jauniešu vēlmi atgriezties dzīvot novadā.
5	Nepareizi organizēta satiksme un neizbūvēti pievadi autoceļam A1	Esošā satiksmes organizācija uz un pie autoceļa A1 rada neērtības Ādažu novada iedzīvotājiem. Aprūtināta izbaukšana uz autoceļu A1 (A1/P1 krustojumā, A1/Muižas ielas krustojumā, A1/V45 krustojumā, A1/Dzirnupes ielas krustojums, A1/Iļķenes ceļa krustojums, A1/Serģu ielas krustojums, A1/Alderu ielas krustojums). Ir aprūtināta ciemu, kas atrodas otrpus A1 šosejas, iedzīvotājiem nokļūt novada centrā. Pie A1 plānota jaunu uzņēmumu attīstība.	Jāīsteno plānoto pārvalu, pārdomātu pievadceļu izbūve. Nepieciešams izbūvēt / iekārtot papildus šķērsošanas vietas gājējiem un velosipēdistiem pāri A1, kā arī apsvērt paralēlo ietvju vai gājēju ceļu izbūvi, lai uzlabotu mazaizsargātāko satiksmes dalībnieku drošību.
6	Piesārņojums (gaisa, trokšņu, ūdeņu u.c.)	Viens no faktoriem, kas sekmē cilvēku vēlmi dzīvot, atpūsties Ādažu novadā, ir gaisa un vides kvalitāte, daudzās dabas teritorijas. Rodoties piesārņojumam, novada pievilcība tiktu būtiski mazināta. Armijas mācību laikā tiek radīti trokšņi. Troksnis rodas arī no zemu lidojošām lidmašīnām gan no Ādažu lidlauka, gan lidostas Rīgā, gan citiem tuvumā esošajiem civilajiem lidlaukiem. Šosejai ir paaugstināts trokšņu līmenis. Lielajā Baltezerā jūras kraukļi degradē vidi, kurā tie dzīvo. Iedzīvotāji tuvu savai dzīves vietai nevēlas ražošanas attīstību. Tas, ka daudzas mājsaimniecības neizmanto centralizētās kanalizācijas pakalpojumus, rada riskus ūdens piesārņojumam.	Jāveic trokšņu un smaku piesārņojuma kartēšana – arī intensīvas satiksmes vietās mērīšana, jāveic regulārs monitorings – pamats sarunām un vienošanai par tālākām rīcībām ar trokšņu un gaisa kvalitātes radītājiem – iespējams būs jākartē vietas, kur ir regulāri paaugstināts trokšņu un gaisa kvalitātes paaugstinājums. Nedrīkst pieļaut vidi piesārņojošu uzņēmumu darbību. Jāaicina NBS mazināt mācību daudzumu un skaļumu (lai vismaz brīvdienās iedzīvotājiem nebūtu jāklusās mācību laikā radītie trokšņi). Jāveic aktivitātes, lai nepieļautu jūras kraukļu populācijas vairošanos Lielajā Baltezerā. Jāatbalsta videi draudzīgu uzņēmumu darbība novada teritorijā. Jāveido ceļi, stāvlaukumi, dabas takas, atpūtas vietas, piekļuve pie ezeriem tā, lai netiktu apdraudēta bioloģiskā daudzveidība. Jāuzsāk sarunas ar LVC par iespējamajiem pasākumiem trokšņu mazināšanai ciemu teritorijās. Jāveic pārrunas ar armiju par no trokšņiem brīviem laikiem – periodiem; armija, skaņojot mācības novada teritorijā, varētu informēt arī par

Nr.p.k.	Draudi	Ko tas nozīmē?	Secinājumi
			plānoto trokšņu paaugstinājuma līmeni. Jārod risinājumi trokšņu mazināšanai uz maģistrālām ielām.
7	Novada vēstures un kultūrvēsturiskā mantojuma nozīmes mazināšanās	Neizpētot un nedigitalizējot jaunus Ādažu novada vēstures materiālus, tie netiks saglabāti turpmākajām paaudzēm. Esošie kultūrvēsturiskie objekti ir jālabiekārto, jāatjauno. Zivsaimniecība novadā izsīkst, nav pietiekoši nēģu resursi, lai nodrošinātu to nozveju pietiekamā apjomā. Roņi un vides piesārņojums rada riskus zvejniecībai.	Jāturpina apkopot un digitalizēt informāciju par Ādažu novadu. Jāatjauno novadā esošās kultūrvēsturiskās ēkas. Jāveido izstādes un jāorganizē interaktīvas aktivitātes, kas būtu interesantas vietējiem iedzīvotājiem un tūristiem. Jāsekmē zvejniecības amatu prasmju nodošanu jaunajai paaudzei. Jāturpina apzināt, dokumentēt un aizsargāt kultūrvēsturiskās vērtības novadā (piemēram, piešķirot tiem vietējās nozīmes kultūras pieminekļa statusu), lai novērstu to nevēlamu pārveidi vai nojaukšanu.

Darba grupu sagatavotā SVID tabula pieejama 15.pielikumā.

Pielikumi

1. Ādažu novadā esošās pastaigu takas un maršruti
2. Bērnu rotaļu laukumi Ādažu novadā
3. Ādažu novadā esošās aktīvās atpūtas vietas
4. Ādažu novadā esošās izglītības iestādes
5. Ādažu novadā esošie sporta infrastruktūras objekti
6. Ādažu novadā esošās kultūras iestādes
7. Ādažu novadā esošie kultūras, kultūrvēsturiskie un apskates objekti
8. Ādažu novadā esošie naktsmītņu pakalpojumu sniedzēji
9. Ādažu novadā esošie ēdināšanas pakalpojumu sniedzēji
10. Polderi un meliorācijas grāvji Ādažu pagastā
11. Polderi un meliorācijas grāvji Carnikavas pagastā
12. Ādažu pagasta ceļu karte
13. Carnikavas pagasta ceļu karte
14. Aktīvās atpūtas taku tīkla attīstības priekšlikumi Carnikavas pagastā
15. Darba grupu SVID analīze
16. Ādažu novada Ilgtspējīgas enerģētikas un klimata rīcības plāns līdz 2030.gadam

Ādažu novadā esošās pastaigu takas un maršruti

- **Garās distances pārgājēju maršruts “Jūrtaka”** – šķērso Carnikavas pagastu lielākoties gar Rīgas līča krastu. Lai šķērsotu Gaujas upi, maršruts iet caur Carnikavas un Gaujas ciemiem. Carnikavas pagastā maršruts ir sadalīts 2 posmos: Vecāķi – Carnikava (14 km)²¹ un Carnikava – Saulkrasti (10 km)²². “Jūrtaka” ir apmēram 1200 km garš gājēju maršruts no Nidas pie Lietuvas robežas Latvijā līdz Tallinai, Igaunijā. Maršrutam ir piešķirts arī Eiropas mēroga starptautisko pārgājēju maršrutu tīkla apzīmējums “E9”²³. Maršruts atrodams pēc tā balti-zili-baltās krāsas norādēm, uzlīmēm un atzīmēm uz kokiem.
- **Sv. Jēkaba ceļš** – starptautiska mēroga svētceļojumu maršruts²⁴, lielākoties, kristiešiem, kas beidzas Santjago de Kompostelas katedrālē Spānijā. Maršruts Carnikavas pagastā iet gar reģionālo autoceļu P1, tad turpina ceļu cauri Carnikavai uz Carnikavas promenādi līdz sasniedz Rīgas līci, un sekojoši gar krastu tas turpinās līdz Vecāķiem. Maršruts Ādažu pagastā iet pa Stempju ceļu un V50 līdz Podniekiem (dublējot Mežtakas maršrutu), tad cauri Ādažiem līdz reģionālajam autoceļam P1.²⁵
- **Tūrisma ceļš “1836”** – nacionālā mēroga maršruts, kas ved gar Latvijas Republikas robežu. Maršrutu veido un uztur Fonds 1836 ar sadarbības partneriem. Maršruts Carnikavas pagastā pēc būtības sakrīt ar Jūrtakas maršrutu. Pārgājiena maršruts tiek marķēts ar ceļa stabiem. Pašlaik Carnikavas pagastā ir 3 stabi: Kalngales²⁶ un Lilastes pludmalē, un CNC teritorijā²⁷.
- **Takas un kājāmgājēju maršruti Dabas parkā** – saskaņā ar jaunāko Dabas parka Dabas aizsardzības plānu Parka teritorijā ir saskaņā ar dabas parka “Piejūra” dabas aizsardzības plānu 2020. – 2031. gadam dabas parka teritorijā ir atzīmētas dabas takas, no kurām daudzas savieno Carnikavas pagasta ciemus ar Rīgas līča pludmali, daļa savieno Carnikavas pagasta ciemus, dažas vijas gar Garezeriem. Dabas parka teritorijā starp Garupes ciemu un Laivu ielu Carnikavā pastāv taku tīkls, ko ikdienā izmanto novada iedzīvotāji pārsvarā sporta vajadzībām²⁸.
- **Siguļu nūjošanas taka** – 3,9 km garš nūjošanai paredzēts taku maršruts meža masīvā starp Siguļu ciemu, Mazo Dzirnezeru un Pulksteņezeru. Netālu no Skolotāju mājas pie PII “Piejūra” ir uzstādīts informatīvs stends par maršrutu.
- **Aktīvā meža taka Ūdensrožu parkā**. Ūdensrožu parkā biedrība “DUESport” ierīkoja divas meža takas²⁹. 2,2 km gara ar vieglu grūtības pakāpi – neiekļaujot kalniņus, 4,2 km ar lielāku grūtības pakāpi, kurā ir iekļauti vairāki kalni. Par trases sākumu tiek pieņemta vieta aiz bērnu laukuma “Ūdensrozes” parkā. Tur arī uzstādīts trases sākuma stabs ar plāksni, kur redzama trases karte un pieejams arī QR kods, lai karti vieglāk iegūtu savā telefonā.
- **Mežtaka**. Eiropas garās distances pārgājēju maršruta E11 daļa Baltijas valstīs, kas ved cauri Latvijas, Lietuvas un Igaunijas skaistākajiem mežiem un nacionālajiem parkiem. Tā sākas no Polijas – Lietuvas robežas pie Lazdiju (Lazdijai) pilsētas, ved cauri Latvijai, iegriežoties Rīgā, un nonāk Tallinā, Igaunijā. Garums: ~2100 km, 98 līdz 112 dienas (~ 3 ar pusi mēneši). Maršruts sadalīts ~ 20 km garos posmos ar nakšņošanas un transporta iespējām³⁰.

²¹ <https://baltictrails.eu/lv/coastal/day/22>

²² <https://baltictrails.eu/lv/coastal/day/23>

²³ <https://baltictrails.eu/lv/coastal/marketing>

²⁴ <https://caminolatvia.com/lv/informacija/>

²⁵ <https://caminolatvia.com/lv/marsruts/>

²⁶ <https://www.facebook.com/events/726625168089314/>

²⁷ <http://1836.lv/cela-stabi/>

²⁸ https://www.daba.gov.lv/upload/File/DAPi_apstiprin/DP_Piejura_20_DAP.docx

²⁹ <https://www.adazi.lv/turisms/aktivamezataka/>

³⁰ <https://baltictrails.eu/lv/forest>

Bērnu rotaļu laukumi Ādažu novadā

Nr.p. k.	Adrese	Zemes īpašumpiederība	Iekārtu apsaimniekotājs / uzturētājs	Lietotāju vecuma grupas			Sporta iekārtas	Komentāri
				2-4 gadi	4-10 gadi	10+ gadi		
1.	Gaujas iela 25, Ādaži	Pašvaldības īpašums	Pašvaldība	6 rotaļu elementi			Multifunkcionāla sporta arēna – sintētiskā seguma laukums ar basketbola groziem, futbola un florbola vārtiem.	Izveidots jauns 2020.gadā. segums smilšu pamatne norobežota ar guļošu apaļkoku . Sporta arēna izbūvēta 2019 gadā
2.	Pirmā iela 29, Ādaži	Pašvaldības īpašums	Pašvaldība	Smilšu kaste Šūpoles	Rotaļu pilsētiņa Šūpoles, šūpoles balansieris	Kāpšanas iekārta		Uzstādīts 2015.gadā, norobežots smilšu segums. Atjaunojams smilšu segums, jāpapildina smiltis smilšu kastē
3.	Lazdu iela 5, Garkalne	Pašvaldības īpašums	Pašvaldība	Smilšu kaste	Rotaļu konstrukcija, šūpoles		Basketbola grozs	Vēsturiskās iekārtas, labotas un mainītas koka detaļas 2018.gadā, zāliena segums
4.	Kadaga 5	Pašvaldības īpašums	Pašvaldība	Smilšu kaste	Rotaļu iekārta ar slidkalniņu, šūpoles		Volejbola laukums	Demontējams laukums
5.	Kadaga 6	Pašvaldības īpašums	Pašvaldība	Smilšu kaste šūpoles	Rotaļu pilsētiņa Šūpoles, šūpoles balansieris	Kāpšanas iekārta		Uzstādīts 2015.gadā, norobežots priežu mulča segums.
6.	Aiz Kadaga 7	Pašvaldības īpašums	Pašvaldība			Kāpelējamā pilsētiņa	Sporta laukumi – pludmales volejbols, futbols, vingrošanas stieņu komplekss –	Uzstādīts 2016.gadā, norobežots smilšu segums.

Nr.p. k.	Adrese	Zemes īpašumpiederība	Iekārtu apsaimniekotājs / uzturētājs	Lietotāju vecuma grupas			Sporta iekārtas	Komentāri
				2-4 gadi	4-10 gadi	10+ gadi		
							dažādu augstumu vingrošanas stieņi, kāpnes, līstekas, roku gājējs, pievilksnās stienis	Jāturpina darbi pie sporta laukumu labiekārtošanas
7.	Kadaga 13	Pašvaldības īpašums	Pašvaldība	Smilšu kaste	Rotaļu konstrukcijas, mājiņa			2020.gadā konkursā "Sabiedrība ar dvēseli" izveidotas jaunas rotaļu iekārtas, nodots uzturēšanai Saimniecības un infrastruktūras daļai
8.	Līgo laukums, Ādaži	Pašvaldības īpašums	Pašvaldība	Rotaļu automašīna, smilšu kaste, Četrvietīga atsperšūpole, atsperšūpoles (2)	Rotaļu kompleksi (2), Šūpoles ar 3 šūpolēm, balansieris, karuselis, sporta iekārtas (2), Rotējošs karuselis, ekskavators	Trošu piramīda		Uzstādīts 2014.gadā. Jāpapildina smilšu segums, jāpieved smilts smilšu kastē, jāizravē smilšu segums. 2020.gadā nomainīts daļēji segums uz gumijas segumu, pilnībā renovētas rotalu iekārtas
9.	Vējupes peldvieta	Pašvaldības īpašums	Pašvaldība	Smilšu rotaļas Šķēršļu taka mežā	Rotaļu pilsētiņa	kāpelējamā iekārta	Pludmales volejbola laukums (uzstādīti tīklu stabi)	Uzstādīts 2016.gadā, segums – pludmales smilts 2020.gdā meža daļā papildināts ar šķēršļu taku

Nr.p. k.	Adrese	Zemes īpašumniecība	Iekārtu apsaimniekotājs / uzturētājs	Lietotāju vecuma grupas			Sporta iekārtas	Komentāri
				2-4 gadi	4-10 gadi	10+ gadi		
10.	Garkalnes sporta laukums	Pašvaldības īpašums	Pašvaldība			kāpelējamā iekārta bērniem no 8 gadu vecuma		Uzstādīts 2018.gadā, norobežots smilšu segums
11.	Kadaga 9	Pašvaldība īpašums	Pašvaldība	4 rotaļu iekārtas pašiem mazākajiem				Uzstādīts 2020.gadā. segums priežu mizu mulča, norobežota ar guļošu apaļkoku.
12.	Sporta laukums pie Ādažu sākumskolas	Pašvaldības īpašums	Pašvaldība				Sporta laukums ar sintētisko gumijas segumu ar basketbola grozu, 60 m skrejceļiņi ar sintētisko segumu, vingrošanas iekārtas	Uzstādīts 2019.gadā
13.	Rotaļu laukums Alderos	Pašvaldība	Mājas iedzīvotāju grupa (laukums izveidots projekta "Sabiedrība ar dvēseli" ietvaros)	Smilšu kaste, Šūpoles, namiņš	Šūpuļtīkls, šūpoles, namiņš		Volejbola laukums	Uzstādīts 2018. un 2019.gadā konkursā "Sabiedrība ar dvēseli"
14.	Ūbeļu iela 16, Podnieki	Mājas īpašums	Māja	Rotaļu iekārta ar slidkalniņu, Smilšu kaste, Rotaļu galds				
15.	Attekas iela 20, Ādaži	Mājas īpašums	māja	Smilšu kaste	Šūpoles - balansieris			
16.	Attekas iela 22, Ādaži	Mājas īpašums	māja	Koka rotaļu iekārta				
17.	Kadaga 12	Mājas īpašums	Māja	Smilšu kaste	Šūpoles, balansieris,		Hokeja laukums	

Nr.p. k.	Adrese	Zemes īpašumpiederība	Iekārtu apsaimniekotājs / uzturētājs	Lietotāju vecuma grupas			Sporta iekārtas	Komentāri
				2-4 gadi	4-10 gadi	10+ gadi		
					Slidkalniņš, kāpšanas arka			
18.	Pirmā iela 30, Ādaži	Mājas īpašums	Māja	Smilšu kaste	Rotaļu konstrukcija		Mini futbols	
19.	Pirmā iela 33, Ādaži	Mājas īpašums	Pašvaldība	Smilšu kaste	Rotaļu konstrukcija			Vēsturiska koka iekārta, demontējama vecuma dēļ
20.	Ūbeļu iela 13, Podnieki	Mājas īpašums	Māja	Smilšu kaste	Šūpoles			
21.	Ūbeļu iela 15, Podnieki	Mājas īpašums	Māja	Smilšu kaste, Pilsētiņa ar slidkalniņu	Pilsētiņa ar slidkalniņu, Šūpoles, Lielā pilsētiņa ar tīkliem		Vingrošanas rīki, Līdzsvara baļķi, Volejbola laukums	
22.	Rotaļu laukums Ataros	Juridiska persona	Iedzīvotāju grupa (laukums izveidots projekta "Sabiedrība ar dvēseli" ietvaros)	Šūpoles, rotaļu namiņš un slīdkalniņš				Uzstādīts 2019.gadā
23.	ĀPII Pirmā ielā 26A, Ādaži	Pašvaldības īpašums	Pašvaldība					
24.	Kadagas PII "Mežavēji", Kadagā	Pašvaldības īpašums	Pašvaldība					
25.	Rotaļu laukumi pie ĀVS	Pašvaldības īpašums	Pašvaldība	Rotaļu namiņš	Vingrošanas siena, kāpelējamā iekārta, šūpoles			Uzstādīts 2019.gada vasarā

Nr.p. k.	Adrese	Zemes īpašumpiederība	Iekārtu apsaimniekotājs / uzturētājs	Lietotāju vecuma grupas			Sporta iekārtas	Komentāri
				2-4 gadi	4-10 gadi	10+ gadi		
				Šūpoles, kāpelējamā iekārta				
26.	PPII "Patnis", Ūbeļu iela 13, Ūbeļu iela 15, Ādaži	Privātīpašums	PII iestāde					
27.	PPII "Pasaku valstība", Rīgas gatve 28 b, Ādaži	Privātīpašums	PII iestāde					
28.	Cīruļu iela 8, Kalngale	Pašvaldības īpašums	Carnikavas komunālserviss	Šūpoles, Rotaļu namiņš, Šūpoles, Smilšu kaste, divas mājiņas ar slidkalniņu	Šūpoles, kāpelējamā iekārta, karuselis		Vingrošanas rīki, Volejbola laukums	Cīruļu parks ir bērnu rotaļu laukums ar nelielu skatuvi (Sabiedrība ar dvēseli) un trenāžieriem pieaugušajiem, atjaunots un papildināts 2019. un 2020. gadā, Zālāja un smilšu segums
29.	Mežciema iela 24, Garciems	Pašvaldības īpašums	Carnikavas komunālserviss	Šūpoles, Rotaļu namiņš, šūpoles, kāpelējamā iekārta, smilšu kaste, mājiņa ar slidkalniņu, karuselis	Šūpoles, rotaļu namiņš, Šūpoles, kāpelējamā iekārta, karuselis			Bērnu rotaļu laukums, atjaunots un papildināts 2020. gadā. Smilšu segums

Nr.p. k.	Adrese	Zemes īpašumpiederība	Iekārtu apsaimniekotājs / uzturētājs	Lietotāju vecuma grupas			Sporta iekārtas	Komentāri
				2-4 gadi	4-10 gadi	10+ gadi		
30.	Veikala iela 2, Garupe	Privātīpašums		Šūpoles, rotaļu namiņš, kāpelējamā iekārta, smilšu kaste				Bērnu rotaļu laukums. Smilšu segums
31.	Jūras iela 3, Carnikava	Pašvaldības īpašums	Carnikavas komunālserviss	Šūpoles, rotaļu namiņš, kāpelējamā iekārta, Smilšu kaste, pilsētiņa ar slidkalniņu, karuseļi	Namiņš ar slidkalniņu, šūpoles, kāpelējamās iekārtas, karuseļi	Šūpoles, balansieris, slidkalniņš, kāpšanas arka, karuseļi	Vingrošanas rīki, volejbola laukums, Lielās šūpoles	Daudzfunkcionāls bērnu rotaļu laukums visām vecuma grupām. Trenažieru laukums pieaugušajiem. Uzstādīts 2019 un 2020 gadā. Smilšu segums
32	Tulpju iela 5, Carnikava	Pašvaldības īpašums	Carnikavas komunālserviss	Šūpoles, Rotaļu namiņš, kāpelējamās iekārtas, smilšu kaste	Šūpoles, rotaļu namiņš šūpoles, kāpelējamā iekārta, karuseļi	Mini futbola laukums, kāpelējamā virve	Mini futbola laukums, kāpelējamā virve	Iekārtas restaurētas 2018. gadā, papildināts 2020. gadā, smilšu/zāliena segums
33	Dārznieku iela 5, Carnikava	Pašvaldības īpašums	Carnikavas komunālserviss	kāpelējamās iekārtas, smilšu kaste, balansējamais balķis, karuseļi	Šūpoles, rotaļu namiņš, karuseļi	Mini futbola laukums, šūpoles, šķēršļu taka	Mini futbola laukums, līdztekas, rokgājējs	Iekārtas restaurētas 2018. gadā, papildināts 2020. gadā, smilšu/zāliena segums
34	Dzirnupes iela, Gauja	Pašvaldības īpašums	Carnikavas komunālserviss	Šūpoles, rotaļu namiņš, kāpelējamās iekārtas, smilšu kaste	Šūpoles, rotaļu namiņš, kāpelējamās iekārtas,			Bērnu rotaļu laukums uzstādīts 2015 gadā, atjaunots un papildināts 2020.

Nr.p. k.	Adrese	Zemes īpašumpiederība	Iekārtu apsaimniekotājs / uzturētājs	Lietotāju vecuma grupas			Sporta iekārtas	Komentāri
				2-4 gadi	4-10 gadi	10+ gadi		
								gadā, smilšu/zāliena segums
35	Graudu iela 3, Carnikava	Pašvaldības īpašums	Carnikavas komunālserviss	Smilšu kaste, šūpoles, rotaļu namiņš, kāpelējamās iekārtas,	Šūpoles, rotaļu namiņš, kāpelējamās iekārtas,			Uzstādīts 2020. gadā (Sbiedrība ar dvēseli), smilšu/zāliena segums
36	Zvejnieku iela 23, Carnikava	Pašvaldības īpašums	Carnikavas komunālserviss	Smilšu kaste, karuselis	karuselis			Uzstādīts 2018. gadā, smilšu/zāliena segums
37	Liepu iela 2, Carnikava	Privātīpašums	Carnikavas komunālserviss	Smilšu kaste, šūpoles, rotaļu namiņš, kāpelējamās iekārtas	Šūpoles			Uzstādīts 2018. gadā, atjaunots un papildināts 2020.g.(Sabiedrība ar dvēseli) smilšu segums
38	Rīgas iela 10, Carnikava	Privātīpašums	Carnikavas komunālserviss	Smilšu kaste, šūpoles, rotaļu namiņš, kāpelējamās iekārtas				Uzstādīts 2015 gadā, smilšu segums
39	PII "Riekstiņš" Nākotnes iela 2, Carnikava (četri rotaļu laukumi)	Pašvaldības īpašums	Carnikavas komunālserviss	Smilšu kastes, šūpoles, rotaļu namiņi, kāpelējamās iekārtas, balansēšanas iekārtas	Smilšu kastes, šūpoles, rotaļu namiņi, kāpelējamās iekārtas, balansēšanas iekārtas			Uzstādīti 2013 gadā atjaunoti 2018. gadā.Papildināti 2020. gadā, smilšu segums

Nr.p. k.	Adrese	Zemes īpašumniecība	Iekārtu apsaimniekotājs / uzturētājs	Lietotāju vecuma grupas			Sporta iekārtas	Komentāri
				2-4 gadi	4-10 gadi	10+ gadi		
40	PII "Piejūra" Sigulī (četri rotaļu laukumi)	Pašvaldības īpašums	Carnikavas komunālserviss	Smilšu kastes, šūpoles, rotaļu namiņi, kāpelējamās iekārtas, balansēšanas iekārtas	Smilšu kastes, šūpoles, rotaļu namiņi, kāpelējamās iekārtas, balansēšanas iekārtas			Uzstādīti 2020 gadā, mākslīgais gumijas segums
41	Liepu iela 10, Carnikava. Skeitparks	Pašvaldības īpašums	Carnikavas komunālserviss			Skeitborda komplekss	Skeitborda komplekss	Uzstādīts 2015.gadā, atjaunots 2019, gadā. Koka konstrukcija
42	Jomas iela 7, Carnikava, Novadpētniecības centrs	Pašvaldības īpašums	Carnikavas komunālserviss	Mazās koka šūpoles	Mazās koka šūpoles	Lielās koka šūpoles	Koka/metāla līdztekas, rokģājējs	Uzstādītas 2014. gadā, priežu mulčas/ zālāja segums
43	Carnikavas, Kalngales, Garupes, Garcima, Gaujas Lilastes pludmales				Šūpoles Garupes pludmalē (Sabiedrība ar dvēseli)		Pludmales volejbola laukumi	Uzstādīti 2016,2020 gadā

Ādažu novadā esošās aktīvās atpūtas vietas

Nr. p.k.	Attēls	Nosaukums	Aktīvās atpūtas veids	Adrese	Mājas lapa
1.		“Leiputrija”	Laivu un sup noma	Stirniņas, Iļķene	www.leiputrija.com
2.		Garkalnes olimpiskajā centra sporta laukums	Futbols, hokejs	Lazdu iela, Garkalne	www.facebook.com/garkalnes.olimpiskais.centrs
3.		“Laiivotgauja.lv”	Laivu un sup noma	Jaunintlapas	www.laiivotgauja.lv
4.		BMX trase	BMX	“Kadagas attīrīšanas ietaises”, Kadaga	www.facebook.com/bmxadazi www.bmxadazi.lv
5.		“Ūdensrozu parks”	Nūjošana, orientēšanās	Kadaga	https://www.adazi.lv/turisms/aktivamezataka/
6.		“Airsoft Latvija”	Airsoft un lāzertag poligons	Bijušā militārā bāze, Kadaga	https://www.airsoftlatvia.lv/#id-base
7.		moto klubs “MX Ādaži”	Moto klubs	Muižas iela 25, Ādaži	www.mxadazi.lv
8.		Ādažu sporta centrs	Baseins	Gaujas iela 30, Ādaži	www.adazi.lv/sports-un-izglitiba/adazu-sporta-centrs/
9.		ĀVS sporta laukumi	Volejbols, basketbols, futbols, trenāžieri āra	Gaujas iela 30, Ādaži	www.adazuvidusskola.lv
10.		Ādažu tenisa centrs	Teniss	Gaujas iela 26, Ādaži	www.tenissadazi.lv
11.		“Burusports”	Vasarā sup noma, bet ziemā slidu noma	Vējupes iela 2, Ādaži	www.burusports.lv
12.		“Promobius”	Veikparks	Attekas iela 6a, Ādaži	www.facebook.com/veikparkspromobius
13.		Sporta laukums Gaujas ielā 25	Multifunkcionāls laukums	Gaujas iela 25, Ādaži	
14.		“Fit spot gym”	Sporta klubs un trenāžieru zāle	Rīgas gatve 5, Ādaži, Ādažu pagasts	www.fitspotgym.lv
15.		“Adventure ride”	Izjādes ar zirgiem	Pērle 1, Alderi	www.adventureride.eu
16.		“Rado wake”	Veikparks	Inču ūdenskrātuve	www.facebook.com/radowake/
17.		“Ekvi”	Izjādes ar zirgiem	Rasas, Eimuri, carnikavas pagasts	www.facebook.com/zsekvi

Nr. p.k.	Attēls	Nosaukums	Aktīvās atpūtas veids	Adrese	Mājas lapa
18.		“Smaragdi”	Šautuves pakalpojumi	“Smaragdi”, Eimuri	www.sautuve.lv
19.		Ādažu lidlauks	Izklaides lidojumi	Lidlauki, Eimuri	www.airfield-adazi.lv
20.		Garciema Skudrutakas	Velosipēdu noma, velorikšas, veloekskursijas, veloorientēšanās un nūjošanas pārgājieni	Rakstu iela 8, Garciems, Carnikavas pagasts	https://www.facebook.com/skudrutakas
21.		Laveru ezera pludmale	Gaisa takas bērniem	Laveros – Laveru ezera DA krastā	https://foursquare.com/v/laveru-ezers/4c5ed46985a1e21e73205d11?openPhotoId=5708d53f498eafd5f13144d http://www.carnikava.lv/lv/pasvaldiba/buvvalde/20-latviesu/jaunumi/attistiba/1700-pie-lavera-ezera-izveidots-atputas-parks-berniem
22.		Sporta un aktīvās atpūtas centrs “Zibeņi”	Trases slēpošana, skriešana	“Zibeņi”, Carnikava, Carnikavas pagasts	http://sports.carnikava.lv/
23.		CPS sporta laukums	Telpu futbols, florbols, teniss, volejbols, basketbols	Smilšu ielā 1, Carnikava, Carnikavas pagasts	www.carnikavasskola.lv/ http://sports.carnikava.lv/
24.		Carnikavas sporta laukums	Futbols, ielu basketbols, pludmales volejbols	Rožu ielā 28, Carnikava, Carnikavas pagasts	http://sports.carnikava.lv/
25.		IK Māra 9	Pārgājieni, slēpošana, orientēšanās apmācība un aktivitātes	O. Vācieša iela 24-7, Carnikava, Carnikavas pagasts	
26.		Carnikavas Laivas	Laivu, SUP dēļu un plostu noma, kā arī velorikšas pakalpojumi	Nagaiņi, Carnikava, Carnikavas pagasts	http://tourism.carnikava.lv/atputa-un-izklaide/936-jusu-piedzivojumu-uz-udens
27.		Carnikavas parks	Pludmales volejbols, āra trenāžieri	Jūras iela 3A, Carnikava, Carnikavas pagasts	
28.		skeitparks		Liepu ielā 10A, Carnikavā	
29.		Poči	Izjādes ar zirgiem	Poči, Carnikava, Carnikavas pagasts	
30.		“Hi wake”	Veikparks	Pulksteņezers, Carnikavas pagasts	www.hiwake.lv
31.		Brīvdienu mājas “GaujaUpe”	Velosipēdu un laivu noma	“Dardedze”, Gauja,	https://www.facebook.com/GaujaUpe

Nr. p.k.	Attēls	Nosaukums	Aktīvās atpūtas veids	Adrese	Mājas lapa
				Carnikavas pagasts	
32.		Baltic Pines	Laivu, SUP dēļu, tūrisma slēpju noma, burāšana un izbraukumi ar burulaivu un gida pakalpojumi un pārgājieni	Medzābaki-2, Lilaste, Carnikavas pagasts	https://www.facebook.com/dainis.puka http://tourism.carnikava.lv/atputa-un-izklaide/849-sup-delu-ire-371-29272005

Ādažu novadā esošās izglītības iestādes

Ādažu PII “Strautiņš” (ĀPII), atrodas Pirmā ielā 26A, Ādažos, ir pašvaldības dibināta un tās pakļautībā esoša vispārējās izglītības iestāde pirmsskolas izglītības programmas īstenošanai, kas tika atvērta 1983.gadā (2019.-2020.gadā iestādei tika veikta vienkāršotā atjaunošana, veicot ēkas siltināšanu). ĀPII ir divi baseini, ziemas dārzs, multifunkcionāla halle. Iestādē ir 17 grupas ar 406 vietām (12 jaukta vecuma grupas (3-6 gadu) ar 308 vietām; viena grupiņa 3-4 gadus veciem bērniem ar 25 vietām; divas jaunākā vecuma grupas (no 1,5 līdz 2,5 gadiem) ar 33 vietām; divas grupas obligātās apmācības vecumu (5 līdz 6 gadu) sasniegušiem bērniem – 40 vietas). Iestādē mācās tikai bērni no Ādažu novada. Mācību process tiek īstenots rotaļnodarbībās pa apakšgrupām – tā panākot katra bērna individuālo vajadzību piepildījumu un nodrošinājumu. Iestādē strādā 77 darbinieki, no kuriem 41 ir pirmsskolas skolotājas, 17 – skolotāju palīgi. Kolektīvā ir 3 logopēdi, psihologs un medmāsa. **Iestāde piedāvā:**

- vispārējās pirmsskolas izglītības programmu (programmas kods: 01011111);
- mazākumtautību vispārējās pirmsskolas izglītības programmu (kods: 01011121);
- reizi nedēļā bērni apmeklē baseina nodarbības trenera pavadībā;
- interešu izglītību – darbojas angļu valodas, šovdeju, mākslas, džudo, futbola, tenisa, mākslas vingrošanas un robotikas pulciņi.

Kadagas PII (KPII), atrodas “Mežavēji”, Kadagā, pašvaldība dibināja 2009.gadā. Iestādei ir baseins, aptuveni 22 000 kvadrātmetrus liela āra teritorija priežu silā malā. Teritorijā ir izveidota “Burtu taka”, kur bērniem ir iespēja pastaigāties un atpūsties kopā ar pedagogiem un vecākiem. 75 % no kopējā bērnu skaita vietas ir paredzētas NBS karavīru bērniem, neatkarīgi no deklarētās dzīves vietas adreses, 25 % pašvaldībā deklarētajiem bērniem. Iestādē darbojas 9 grupas, kurās tiek nodrošināta vieta 200 bērniem vecumā no 1,5 līdz 7 gadiem (1 grupa bērnu vecumā no 1,5 līdz 2 gadiem; 1 grupa – no 2 līdz 3 gadiem; 1 grupa – 3 gadi; 1 grupa – no 4 līdz 5 gadiem; 1 grupa – 5 gadi; 1 grupa – no 5 līdz 6; 1 grupa – no 6 līdz 7 gadiem; 2 bērnu grupas – 4 gadi). Iestādē strādā 50 darbinieki (no tiem 27 pedagoģiskie darbinieki un 23 tehniskie darbinieki), ir pieejama atbalsta personāla komanda – divi logopēdi un psihologs.

Iestāde piedāvā:

- vispārējās pirmsskolas izglītības programmu (kods: 01011111);
- reizi nedēļā bērni apmeklē baseina nodarbības trenera pavadībā;
- interešu izglītību bērniem;
- nomāt telpas interešu izglītības nodrošināšanai.

Carnikavas PII “Riekstiņš” (turpmāk – CPII “Riekstiņš”), atrodas Nākotnes ielā 2, Carnikavā, ir pašvaldības dibināta iestāde, kas darbojas kopš 1980.gada. Pirmsskolā uzņem bērnus no pusotra gada vecuma, nodrošina vietas 267 bērniem. Izveidotas 13 grupas: 12 grupas bērniem no 3 līdz 7 gadu vecumam un viena grupa bērniem no 1,5 līdz 2,5 gadi. Izglītojamo sastāvs ir daudznacionāls. Iestādē mācās tikai bērni no Ādažu novada. Par bērniem rūpējas 56 darbinieki (no tiem 34 darbinieki ir pedagoģiskais personāls, 22 darbinieki – administratīvi saimnieciskais personāls). Darbojas bērnu peldbaseins. **Iestāde piedāvā:**

- pirmsskolas izglītības programmu (kods 01011111);
- speciālās pirmsskolas izglītības programmas (kods 01015511; 01015611; 01015811);

- papildus mācību programmai izglītojamiem ir iespēja piedalīties sporta, dejošanas un mūzikas pulciņos, kurus organizē pašvaldība, kā arī apmeklēt dažādas nodarbības, kuras finansē vecāki (angļu valoda, karatē, joga, alfa robotika, lego robotika, dabas skoliņa).

Carnikavas PII “Piejūra” (CPII “Piejūra”), atrodas “Skola”, Siguļos, ir pašvaldības 2017.gadā dibināta izglītības iestāde. Pirmsskolā uzņem bērnus vecumā no 3 līdz 7 gadiem. Izglītojamo skaits 2020./ 2021.mācību gadā 19 bērni, perspektīvā uz 2021.gada martu – 220 bērni. Iestādē mācās tikai bērni no Ādažu novada. Pirmsskolu 2019./2020.mācību gadā apmeklēja 15 latviešu tautības bērni un 4 krievu tautības bērni. Pirmsskolā strādā 7 darbinieki, 5 pedagogi ar augstāko izglītību pedagogijā (t.sk. logopēds, sporta un mūzikas skolotājs, 2 tehniskie darbinieki. No 01.04.2021. pirmsskolas darbību nodrošinās lielāks skaits darbinieku. Izglītojamo grupā strādā divas skolotājas un divas skolotāju palīdzes. Iestādes mērķis ir organizēt un īstenot mācību un audzināšanas procesu, lai nodrošinātu valsts pirmsskolas izglītības vadlīnijās noteikto mērķu sasniegšanu, kas balstīta Dabas pedagogijā. **Iestāde piedāvā:**

- pirmsskolas izglītības programmu (kods 01011111).

Privātā PII “Pasaku Valstība” (“Pasaku Valstība”) Gaujas iela 2B, Ādažos, darbojas kopš 01.07.2007., kurā pirmsskolas programmu apgūst bērni vecumā no 1,6 līdz 7 gadiem. Kopš 09.09.2013. ir atvērta “Pasaku Valstība” filiāle Gaujas ielā 4, Ādažos, kurā ir 4 grupas. Darbības laikā, balstoties gūtajā pieredzē, “Pasaku Valstība” kļuvusi par mūsdienīgu izglītības iestādi, kas orientēta uz bērna vispusīgu attīstību, kurš spēj sekmīgi orientēties apkārtējā pasaulē, kritiski domāt, risināt problēmsituācijas, būt psiholoģiski, intelektuāli un fiziski sagatavots sākumskolas apguvei. Izglītības iestādi kopumā abās filiālēs apmeklē 126 bērni no dažādām pašvaldībām (Ādaži, Rīga utt.). Iestādē strādā 33 darbinieki; no 29 darbiniekiem 14 ir pedagoģiskais personāls (ieskaitot psihologu, logopēdu) un 15 tehniskais personāls. Izglītības **iestāde piedāvā:**

- vispārējo izglītības programmu (kods: 01011111);
- interešu izglītības pulciņus (iestādē ir licenzētas 5 interešu izglītības programmas; papildus tiek piedāvātas vēl 5 interešu izglītības programmas kā ārpalpojums – Robotika, Krievu valoda utt.);
- bērnu pasākumus un izklaides;
- telpu nomu.

Privātā PII “Patnis” (“Patnis”), atrodas Ūbeļu ielā 13 un Ūbeļu ielā 15, Ādažos. Iestāde atrodas Vējupes ieskaustajā Podnieku ciematā, kas ļauj mums realizēt Ekoskolas programmu jau sesto gadu. Par aktīvu darbību arī šajā mācību gadā “Patnis” ir saņēmusi Ekoskolas Zaļo karogu. “Patnis” ir vieta, kur: P – pamana, A – atbalsta, T- tic, N – novērtē, I – iedvesmo, S – saprot. Iestādē mācās tikai bērni no Ādažu novada.

Izglītības **iestāde piedāvā:**

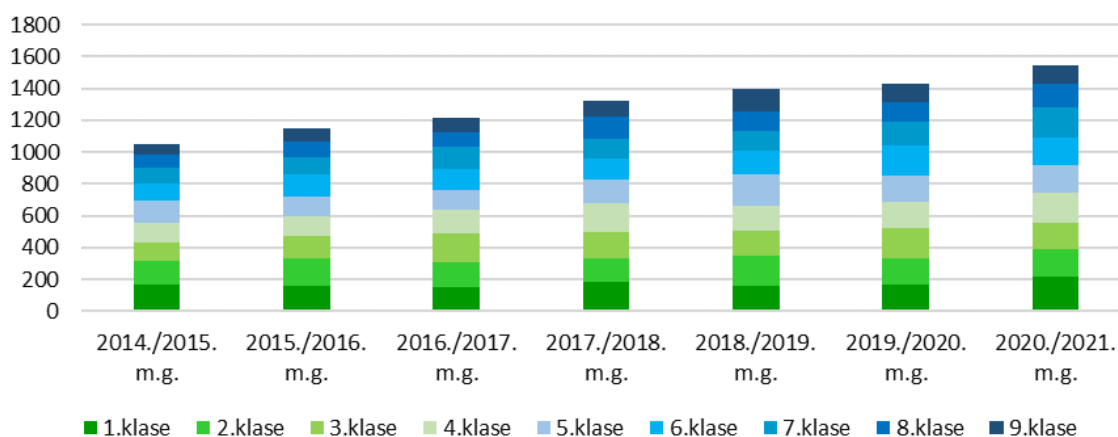
- vispārējo izglītības programmu (kods: 01011111);
- interešu izglītības pulciņus (florbolu, teātra pulciņu, biodejas, angļu valodu, dejas ritmiku, logopēda nodarbības).

Privātā pamatskola “Brīvā Austras skola” (“Brīvā Austras skola”), kas dibināta 2018.gadā un atrodas Parka ielā 4, Ādažos, piedāvā pirmsskolas saimi. Skolas teritorijā ir zaļā zona un

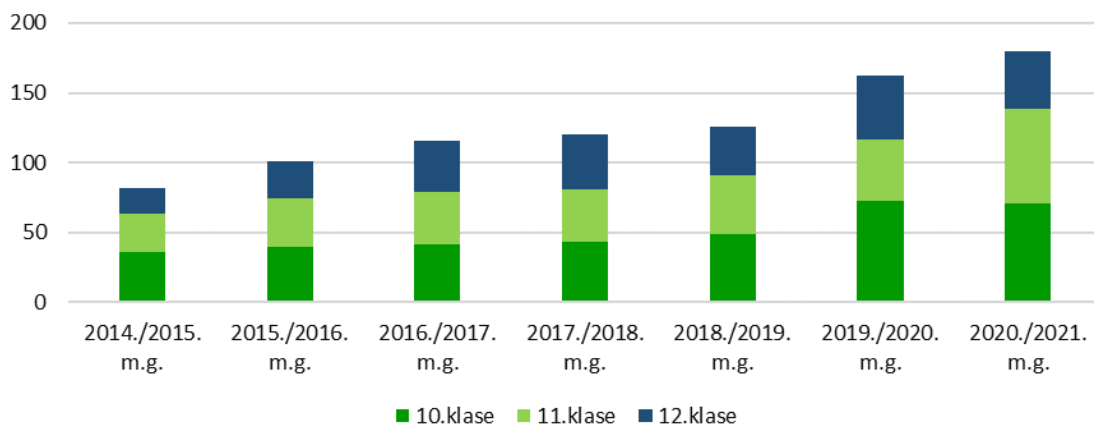
sakņu dārzs, mini zoo. Saimes ir skaitliski mazas (līdz 15 bērniem saimē), lai pamanītu katra bērna vajadzības un nodrošinātu individuālu pieeju. Iestāde veidota kā alternatīva valsts izglītības sistēmai Latvijā, kur paralēli valsts noteiktajiem Latvijas izglītības standartiem un vadlīnijām mācību procesā tiek pievērsta liela uzmanība bērna psiholoģijai un audzināšanai, bērnu adaptācijas procesam, kā arī dabiskajai izziņai un cilvēka būtības apziņas attīstībai. Tiek ievērots Latviskās dzīvesziņas ritms, saules gada ritums dabā, latviešu gadskārtas kopā ar ģimenēm. Iestādē mācās tikai bērni no Ādažu novada. Bērni svētku tradīcijas mācās no vecākiem un skolotājiem. Iestādē darbojas 9 pamatdarbinieki un piesaistītie speciālisti. **Iestāde piedāvā:**

- vispārējo izglītības programmu (kods: 01011111);
- logopēda konsultācijas, nodarbības ar montessori elementiem un gaismas smilšu galdiem, sensoro istabu;
- papildus interešu pulciņus – dabas mākslas skoliņa, bērnu vokālā grupa, dejas, kustība, ritmika, balets, sporta sekcijas;
- dienas centru – nodarbības bērniem ar funkcionāliem traucējumiem (sadarbība ar biedrību “Ādažu bērniem un jauniešiem”).

Ādažu novadā lielākā izglītības iestāde ir **Ādažu vidusskola (ĀVS)**, atrodas Gaujas ielā 30, Ādažos, ir Ādažu novada domes dibināta izglītības iestāde vispārējās izglītības programmu īstenošanai. ĀVS ēka tika uzbūvēta 1986.gadā un ir lielākā lauku skola Latvijā. Skolas ēkā atrodas Ādažu sporta centrs ar plašu sporta zāli un baseinu. ĀVS pārsvarā mācās novadā deklarētie bērni – tikai 112 skolēni deklarēti citās pašvaldībās. Iedzīvotāju un skolēnu skaita pieauguma dēļ 2018.gadā tika uzsākta ĀVS jaunas mācību īstenošanas vietas – Ādažu sākumskolas būvniecība, kuras pirmās divas kārtas (mācību korpuss 1.-4.klasei, t.sk., 32 mācību kabinetu un sporta zāle) ekspluatācijā tika nodotas 2019.gada vasarā, 3.kārta (16 specializētie mācību kabinetu) – 2020.gada beigās. ĀVS 2020./2021.m.g. strādā 139 pedagoģiskie darbinieki un 52 saimnieciskie darbinieki, ir 66 klašu komplekti (t.sk., 1.klases - 8.klašu komplekti); darbojas 49 interešu izglītības programmas. ĀVS tiek īstenota RTU Bērnu un jauniešu universitātes interešu izglītības programma inženierzinībās, ieviests jauns mācību saturs. ĀVS kopj un pilnveido savas tradīcijas, bet tā ir arī atvērta inovācijām. Skola piedāvā plašas interešu un neformālās izglītības iespējas, tiek organizēti saturīgi un kvalitatīvi ārpusstundu pasākumi, valda labvēlīgs psihoemocionālais klimats. ĀVS kopš 2021.gada aprīļa piedāvā pirmsskolas izglītību trīs grupiņās, kuras apmeklē 54 bērni no 3 līdz 5 gadu vecumam. Nākotnē plānots atvērt vēl 2 grupiņas, kas sasnieguši 3 gadu vecumu.

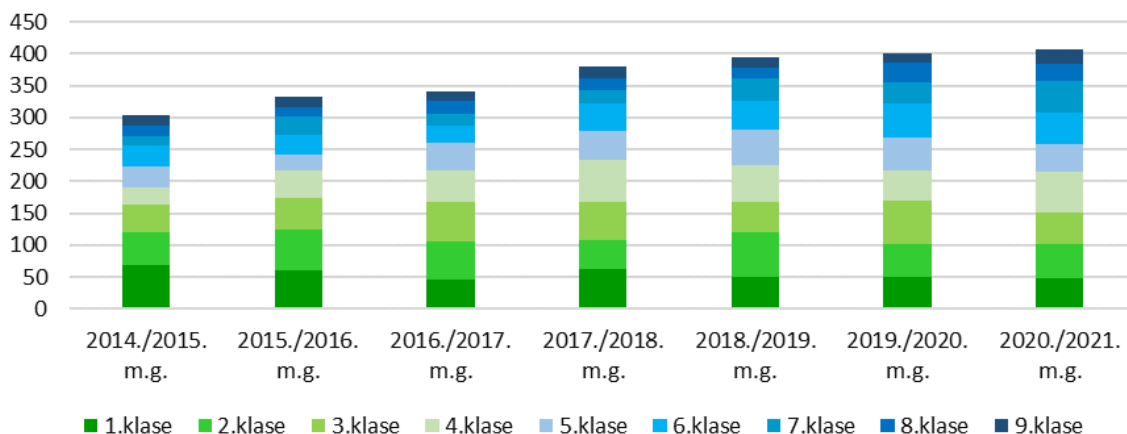


Ādažu vidusskolas skolēnu skaits klašu grupās no 1. līdz 9.klasei no 2014. līdz 2020.gadam



Ādažu vidusskolas skolēnu skaits klašu grupās no 10. līdz 12.klasei no 2014. līdz 2021.gadam

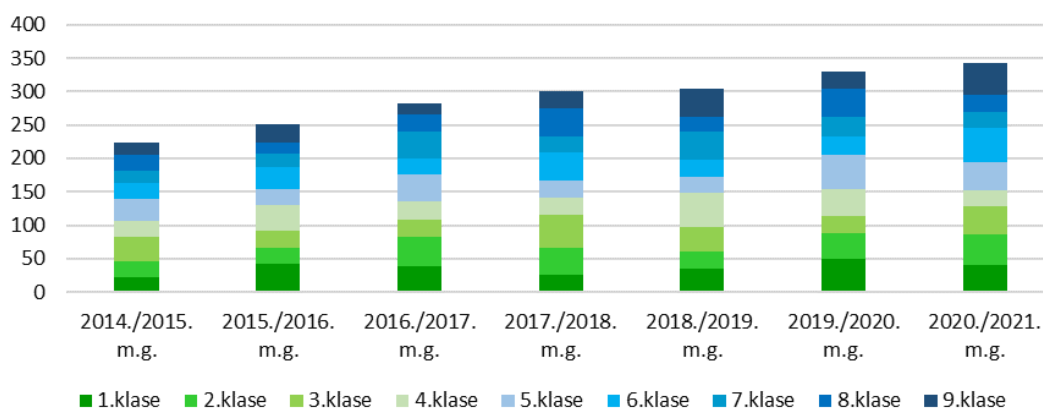
Carnikavas pamatskola (CPS), atrodas Garā ielā 20, Carnikavā, ir pašvaldības dibināta iestāde, kas darbojas kopš 1974.gada. Kopš 01.09.2020. iestāde ir izvietota tikko uzbūvētā moduļu ēkā, kurā ir pieejami 23 mācību kabineti. 04.11.2020. ir parakstīts līgums par līdzšinējās pamatskolas ēkas Nākotnes ielā 1 pārbūvi un skola tajā atgriezīsies 01.09.2022. CPS darbības pamatmērķis ir veidot visiem izglītojamajiem pieejamu izglītības vidi, organizēt un īstenot izglītības procesu, kurā izglītojamie kļūst par vispusīgi attīstītām, mūžizglītībai motivētām, harmoniskām un humānām personībām, kas spēj veiksmīgi darboties mainīgajā pasaulē. Kopš 2006.gada CPS skolēni aktīvi piedalās Ēnu dienā, kad viņi dodas uz novada pašvaldības iestādēm, lai iepazītos ar dažādu profesiju pārstāvju ikdienu. Iestāde īsteno vispārējās pamatizglītības (kods: 21011111) 1.-9.klasei un kopš 01.09.2020. ir uzsākts īstenot speciālās pamatizglītības programmu izglītojamajiem ar mācīšanās traucējumiem (kods: 21015611). Papildus obligātajai mācību programmas apguvei, skolēniem ir pieejams plašs interešu izglītības programmu klāsts, kurš ietver sevī sportu, mākslu, kultūru, tehnoloģijas. Izglītības iestādē strādā 43 pedagogi, 3 atbalsta personāla darbinieki (psihologs, logopēds, sociālais pedagogs). Ēkas tehnisko uzturēšanu nodrošina pašvaldības aģentūra “Carnikavas Komunālserviss”.



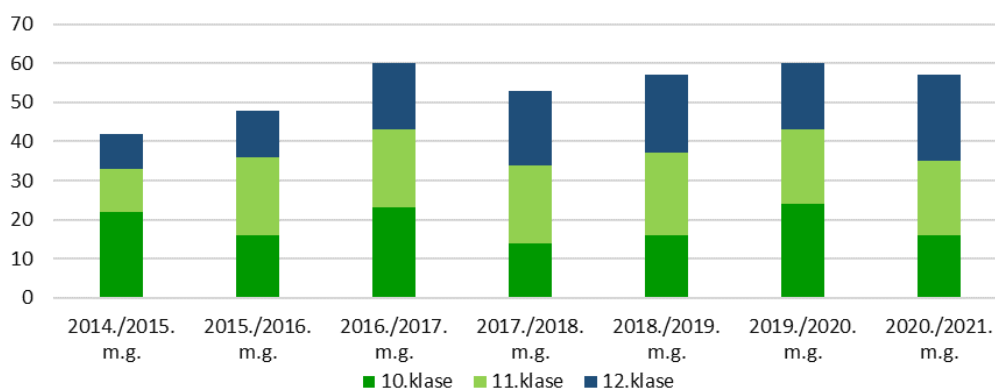
Carnikavas pamatskolas skolēnu skaits klašu grupās no 1. līdz 9.klasei no 2014. līdz 2020.gadam

Privātā vidusskola Ādažu Brīvā Valdorfa skola (ĀBVS) izaugusi par atpazīstamu vidusskolu. Skola 1993.gadā darbību uzsāka ar trim klasēm un bērnu dārza grupiņu, šobrīd ĀBVS mācās 399 bērni. ĀBVS ietilpst Latvijas, kā arī Vispasaules valdorfpedagoģijas asociācijā, kas apvieno vairāk kā 3000 valdorfpedagoģijas iestādes visā pasaulē. ĀBVS ir

vienīgā Valdorfa vidusskola Latvijā. Izvedojusies plaša, daudzveidīga un ilgstoša sadarbība ar pasaules valdorfskolām (Norvēģijā, Zviedrijā, Somijā, Vācijā, Anglijā, Ķīnā, Francijā, Krievijā, Nīderlandē, Beļģijā). Valdorfpedagoģijas pamatu veido zināšanas par bērna vecumposmu īpatnībām un izpratne par cilvēka būtību, kas palīdz ieinteresēt skolēnu, kā arī vienlīdz nopietni uzrunāt viņa gribu, jūtas un domāšanu. ĀBVS piedāvā pirmsskolas izglītību divās ģimeņu tipa grupiņās, kuras apmeklē bērni no 3 līdz 7 gadu vecumam. Pirmsskolas vecuma bērniem tiek piedāvāta vispārējā izglītības programma (kods: 01011111) un iespēja apmeklēt “Rūķu skolu”. ĀBVS sākumskolas un pamatskolas posmā rada bērnos vēlmi mācīties, kā arī interesi ne tikai par atsevišķiem mācību priekšmetiem, bet par pasauli un tās norisēm kopumā. Mācību plāns un metodika ļauj īstenot padziļinātu mācību priekšmetu apguvi, kas tiek realizēta ar periodu sistēmu (mācību priekšmeti tiek apgūti, piemēram, četras nedēļas pēc kārtas rīta, pusdienas vai pēcpusdienas blokos). Teorētiski apgūstamais zināšanu apjoms vienmēr tiek sasaistīts ar reālo dzīvi. Bērni tiek mudināti daudz eksperimentēt, pieņemt lēmumus un secināt. Paralēli mācībām klašu telpās skolēni iemaņas gūst dažādos mācību braucienos. 9. un 12.klasē skolēni izstrādā Gada darbus, veicot pētniecisku procesu sev interesējošā nozarē. Skolēniem ir iespēja apmeklēt vairāk kā 30 interešu pulciņus. Skolā darbojas orķestris, kas interesanto aranžējumu un skanējuma dēļ tiek aicināts koncertēt visā Eiropā. Vidusskolas laikā līdztekus apgūstamajam izglītības standartam skolēniem ir iespēja piedalīties dažādās praksēs, kuru laikā tiek padziļinātas skolā iegūtās zināšanas un prasmes. Jaunieši var izmantot iespēju mācīties kādā valdorfskolā ārpus Latvijas.



Ādažu Brīvās Valdorfa skolas skolēnu skaits klašu grupās no 1. līdz 9.klasei no 2014. līdz 2020.gadam

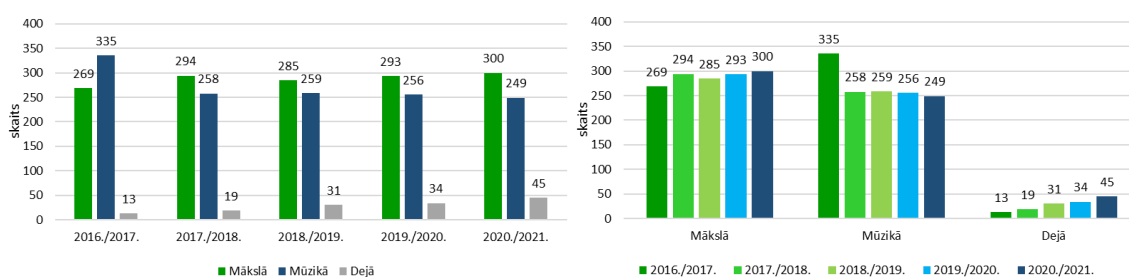


ĀBVS skolēnu skaits klašu grupās no 10. līdz 12.klasei no 2014. līdz 2021.gadam

Ādažu Mākslas un mūzikas skola (ĀMMS), atrodas Gaujas ielā 33A, Ādažos, ir domes 2000.gadā dibināta iestāde, kas nodrošina profesionālās ievirzes izglītības mācību programmu apguvi mākslā, mūzikā un dejā, sekmē mākslinieciskās darbības pieredzi un attīsta izglītojamo jaunrades spējas. 2020./2021.m.g. ĀMMS mācās 596 audzēkņi (300 – mākslā, 249 – mūzikā un 45 – dejā), strādā 56 pedagogi un 8 tehniskie darbinieki. ĀMMS realizē 15 akreditētas

izglītības programmas – Klavierspēle, Akordeona spēle, Vijoļes spēle, Čella spēle, Ģitāras spēle, Kokles spēle, Flautas spēle, Klarinetes spēle, Saksofona spēle, Mežraga spēle, Trompetes spēle, Sistaminstrumentu spēle, Vokālās mūzikas – kora klase, Vizuāli plastiskā māksla, Dejas pamati. **ĀMMS īpašie piedāvājumi**, kvalitatīvie rādītāji, tradicionāli un nozīmīgi pasākumi:

- iespēja apmeklēt fakultatīvās nodarbības (otrs instruments vai vokāls);
- iespēja piedalīties dažādās kolektīvās muzicēšanas formās (koris, pūtēju orķestris, kamerorķestris, koklētāju ansamblis “Ādažu stīgas”);
- radošās darbnīcas, mācību ekskursijas, vasaras nometnes;
- katrai nodaļai savs tradicionālais konkurss – jaunrades konkurss *Skaņuraksti Ādažos*, Vizuāli plastiskās mākslas konkurss *Gaujas mozaika Ādažos*, Dejas festivāls *Solis [laik]ā Ādažos*;
- ikgadējais pedagogu koncerts un izstāde;
- 2019.gadā skolā organizēti 39 koncerti, 9 mākslas izstādes, ārpus skolas – 8 koncerti, 5 izstādes. Organizētas 7 meistarklases ar pieaicinātiem nozares profesionāļiem. Realizēti 3 starptautiski sadarbības projekti (koncerttūres). 108 audzēkņi kļuva par konkursu laureātiem ar visaugstākajiem vērtējumiem.

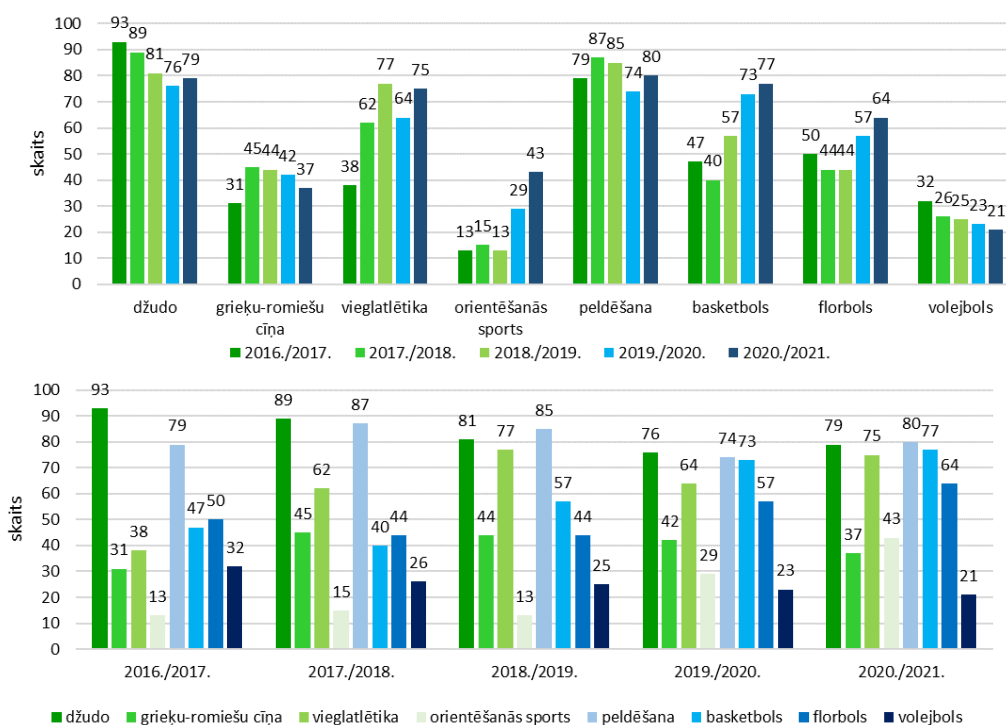


ĀMSS skolēnu skaits no 2016. līdz 2021.gadam

Ādažu Bērnu un jaunatnes sporta skola (ĀBJSS), atrodas Gaujas ielā 30, Ādažos, ir Ādažu novada pašvaldības 2014.gadā dibināta un tās pārraudzībā esoša izglītības iestāde profesionālās ievirzes sporta izglītības programmu īstenošanai (Sākotnējais sporta skolas nosaukums bija Rīgas rajona bērnu un jaunatnes sporta skola, 2010.gadā nosaukums mainījās uz Pierīgas Bērnu un jaunatnes sporta skola, bet 2014.gadā – ĀBJSS). ĀBJSS īsteno profesionālās ievirzes sporta izglītības programmas, nodrošina organizatoriski-metodiskā darba vadību īstenojamajām programmām; veic izglītojoši pedagogisko un treniņu darbu ar bērniem un jauniešiem, komplektē mācību–treniņu grupas, nodrošina šo grupu darbu, kā arī nodrošina talantīgajiem audzēkņiem sporta meistarības pilnveidošanas iespējas. Skolā mācās 490 audzēkņi, strādā 20 treneri, 3 administrācijas darbinieki un medmāsa. Skola realizē 15 akreditētas mācību programmas astoņos sporta veidos: džudo, grieķu-romiešu cīņa, vieglatlētika, orientēšanās sports, peldēšana, basketbols, florbols, volejbols. **ĀBJSS īpašie piedāvājumi**, kvalitatīvie rādītāji, tradicionāli un nozīmīgi pasākumi:

- treniņu nometnes visām sporta nodaļām (Nometnes tiek organizētas Priekuļos, Koknesē, Rojā, Engurē, Saldū, Ilūkstē, Limbažos, Jūrmalā u.c. vietās);
- ĀBJSS ir atpazīstama arī starptautisko sacensību arēnā (džudo un orientēšanās nodaļas audzēkņi ar augstvērtīgiem rezultātiem sporta skolas vārdu ir nesuši tādās valstīs, kā Lietuvā, Igaunijā, Ungārijā, Portugālē, Somijā, Austrijā un citās Eiropas valstīs);
- ik gadus tiek organizēti atraktīvi skolas izlaidumi;
- notiek sporta nodaļu gada noslēgumu treniņi kopā ar vecākiem (džudo, vieglatlētika, peldēšana, orientēšanās sports);

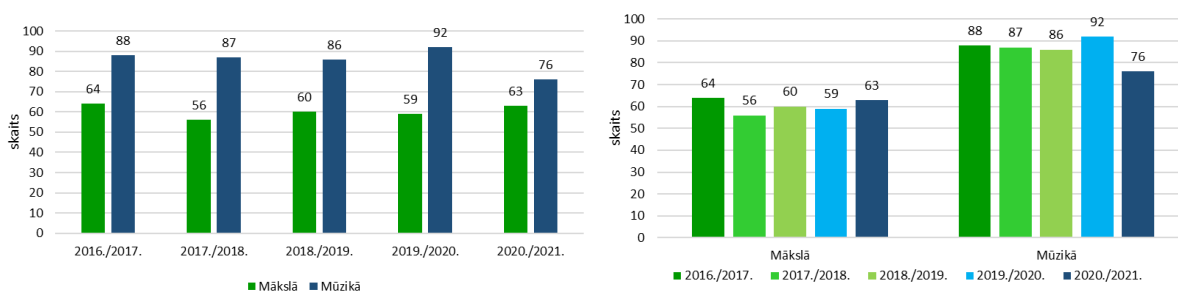
- ceļojošā kausa izcīņa futbolā starp peldēšanas nodaļas audzēkņiem un vecākiem, kolektīva saliedētības pasākumi kopā ar ģimenēm.



ĀBJSS skolēnu skaits no 2016. līdz 2021.gadam

Carnikavas Mūzikas un mākslas skola (CMMS), atrodas Jūras ielā 4, Carnikavā, dibināta 1968.gadā Zvejniekiemā. Skola turpina Vidzemes Jūrmalas mūzikas un mākslas skolas iesākto audzēkņu izglītošanu profesionālās ievirzes programmās mūzikā un mākslā. CMMS realizē 9 akreditētas profesionālās ievirzes mācību programmas – Taustiņinstrumentu spēle – Klavierspēle; Stīgu instrumentu spēle – Vijoles spēle un Ģitāras spēle; Pūšam instrumentu spēle – Flautas spēle, Klarinetes spēle, Saksofona spēle, Trompetes spēle; Sītam instrumentu spēle; Vizuāli plastiskā māksla. Mācību procesu nodrošina direktors, direktora vietnieks, 29 pedagogi, 2 tehniskie darbinieki. **CMMS īpašie piedāvājumi:**

- Interese izglītība Mūzikā;
- Mācību ekskursijas;
- Vasaras nometnes;
- Pedagogu koncerts mācību gada atklāšanā;
- Koncerti CPII “Riekstiņš”, CPS;
- Mākslas nodaļas audzēkņu izstādes Carnikavas Tautas namā;
- Dalība labdarības koncertos, kurus organizē Sociālais dienests.



CMMS skolēnu skaits no 2016. līdz 2021.gadam

Ādažu novadā esošie sporta infrastruktūras objekti

Ādažu novadā esošie sporta infrastruktūras objekti:

- **Ādažu vidusskolas stadions**, atrodas Gaujas ielā 30, Ādažos (pašvaldības). Stadionā ir: dabīgā zāliena futbola laukums (64x100m); vieglatlētikas stadions ar asfalta segumu (9 skrejceļi pa apli, 12 pa taisni (tālākajā stadiona malā); biedrības “Ādaži velo” izveidota velo šķēršļu trasīte (stadiona kreisajā pusaplī); uzsākts veidot sintētiskā seguma mini futbola treniņu laukumu, ko stadiona labajā pusaplī dara biedrība “Futbola klubs “Ādaži””; 2 sintētiskā seguma āra basketbola laukumi ar groziem; 2 pludmales volejbola laukumi.
- **Ādažu sporta centrs**, atrodas Gaujas ielā 30, Ādažos (pašvaldības). Sporta centrā ir: 25 metru peldbaseins ar 3 celiņiem, dziļums mainās no 1,25m līdz 2,20m, ar saunu; lielā sporta zāle; aerobikas sporta zāle; cīņu zāle; galda tenisa zāle. Centrā tiek organizētas vietēja līmeņa un starptautiskas sacensības. Peldbaseins paredzēts kā komercapmeklētājiem, tā ĀBJSS un ĀVS audzēkņiem. Peldbaseina konstrukcija, tehniskie parametri un pārvaldības metodes stipri ierobežo objekta pieejamību iedzīvotājiem un sportistiem (pieprasījums pārspēj piedāvājumu, nav piemērots daudzveidīgām aktivitātēm. nav mūsdienīgi aprīkots un nav ilgtspējīgi apsaimniekots, nav piemērots peldēšanas sacensībām, nav piemērots citu peldēšanas sporta veidu nodarbībām – ūdenspolo, mākslas peldēšanai, nav piemērots bērnu peldētāpmācībām).
- **Carnikavas atklāta tipa sporta komplekss**, atrodas Smilšu ielā 1, Carnikavā (pašvaldības). Sporta kompleksā iekļauti: dabīgā zālāja futbola laukums 104x68m, vieglatlētikas stadions (gumijas seguma skrejceļš 400m – 8 celiņi, tāllēkšanas sektori), hokeja / ielu basketbola laukums (stiklaplasta borti, apgaismojums, asfaltēts segums), distanču slēpošanas trase (ziemas periodā), 3 tenisa laukumi (šobrīd nav ekspluatējami), pludmales volejbola laukums, ielu vingrošanas aprīkojums.
- **Ādažu vidusskolas sākumskola**, atrodas Attekas ielā 16, Ādažos (pašvaldības). Sākumskolā ir sporta zāle un āra multifunkcionālais sporta laukums.
- **Carnikavas pamatskola**, atrodas Nākotnes ielā 1, Carnikavā (pašvaldības). Pamatskolas sporta zāle ir vienīgā sporta zāle Carnikavas pagastā, kurā iespējams organizēt sporta sacensības saskaņā ar sporta spēļu noteikumiem – grīdas platība 35x17m griestu augstums 9m, balkons pa perimetru – max 200 skatītāju, sporta spēļu laukumi: telpu futbols, florbols, teniss, volejbols, basketbols. Sporta zālei ir 2 komandu ģērbtuves ar dušām, inventāra noliktava, tualetes, sporta skolotāja telpa, trenāžieru zāle 20m². No 2020.gada novembra uz 2 gadiem notiks renovācijas darbi.
- **Carnikavas sporta laukums**, atrodas Rožu ielā 28, Carnikavā. Laukumā ir: sintētiskā seguma futbola laukums, ielu basketbola laukums, pludmales volejbola laukums. Laukuma izmantošanas prioritāte ir skolas vajadzības un tad interešu izglītības aktivitātes.
- **Ādažu Brīvā Valdorfa skola**, atrodas Skolas ielā 21, Ādažos (privāta). ĀBVS ir sporta zāle un āra multifunkcionālais sporta laukums.
- **Ādažu sporta komplekss**, atrodas Pirmā ielā 42, Ādažos (privāts). Kompleksā ir sporta zāle.
- **Tenisa centrs “Ādaži”**, atrodas Gaujas ielā 26, Ādažos (privāts). Tenisa centram ir ārā un iekštelpu tenisa laukumi.
- **Sporta un aktīvās atpūtas centrs “Zibeņi”**, izveidots Nagaiņu mežā, Carnikavas pagastā, uz robežas ar Ādažu pagastu (valsts). “Zibeņos” ir kalnains apvidus slēpošanai, skriešanai, riteņbraukšanai u.c. veida aktīvai atpūtai. Šobrīd pašvaldības vajadzībām ir iznomāts zemes gabals 1,4 ha apmērā, kurā plānota izturības sporta veidu sacensību starta vietas

iekārtošana, kas sastāvētu no stadiona ar universāliem sporta spēļu laukumiem (basketbols, futbols, teniss, volejbols), starta tiesnešu ēkas, sporta centra centrālās ēkas (tualetes, dušas, naktsmītnes, servisa telpas, noliktavas, garāža, pirts, nomas punkts u.tml.), auto stāvlaukuma un somu tipa mājiņas. Notiek visa objekta pārņemšana no Latvijas valsts mežiem.

- **Ādažu velo pumpu trase**, atradīsies Attekas ielā 41, Ādažos (pašvaldības). Ir izstrādāts asfaltētas velo pumpu trases projekts. Provizoriskā trases izbūve – 2021.gada aprīlis/maijs.
- **“Garkalnes olimpiskais centrs”**, atrodas Garkalnes ciemā (pašvaldības). Biedrība “Garkalnes Olimpiskais centrs” uz pašvaldībai piederošas zemes ir izveidojusi: futbola laukumu; pludmales volejbola laukumu; hokeja laukumu ar bortiem.
- **BMX trase Kadagā**, atrodas Kadagā (pašvaldības). Biedrība “BMX Ādaži”, sadarbībā ar Ādažu novada pašvaldību, realizē projektus BMX trases attīstībai.
- **Vējupes pludmalē**, atrodas pie Vējupes, Ādažos (pašvaldības), izveidoti 2 pludmales volejbola laukumi, pieejami SUP nomas pakalpojumi.
- **Piejūras dabas parkā**, Carnikavā tiek veidotas ar Dabas aizsardzības pārvaldi saskaņotas velo un skriešanas trases.
- **“Ūdensrožu parks”**, atrodas Kadagā (pašvaldības). “Ūdensrožu parkā” izveidota 4,2km gara marķēta “Ādažu meža taka”, kas paredzēta pastaigām, nūjotājiem, riteņbraucējiem.
- **Āra sporta laukumi Kadagā** (pašvaldības). Laukumos atrodas pludmales volejbola laukums; futbola laukums iedzīvotājiem (šobrīd nepilda savas funkcijas, jo nav atbilstoša infrastruktūra, bet, ja sakārtotu laukumu, varētu izmantot sporta sekciju vajadzībām); āra trenāžieri.
- **ĀPII “Strautiņš”**, atrodas Pirmā ielā 26A, Ādažos (pašvaldības). Ādažu PII ēkā ir baseins, sporta zāle.
- **KPII**, atrodas “Mežavēji”, Kadagā (pašvaldības). Kadagas PII ēkā ir baseins, sporta zāle.
- **PPII “PASAKU VALSTĪBA”**, atrodas Gaujas ielā 2B, Ādažos (privāts). “Pasaku Valstība” ir sporta zāle.
- **PII “Piejūra”**, atrodas “Skola”, Siguļos, ir maza izmēra sporta zāle, kas būs pieejama no 2021.gada janvāra.
- **Ielu basketbola laukums Kalngalē.**

Ādažu novadā esošās kultūras iestādes

Kultūras iestādes Ādažu novadā:

- **Ādažu Kultūras centrs (ĀKC)**. Iestādē strādā 8 pamatdarbinieki, 1 muzeja projekta vadītājs un 22 amatiermākslas kolektīvu speciālisti. ĀKC kultūras centra organizētajiem pasākumiem nodrošina visus sarīkojuma tapšanas etapus (plānošanu, budžeta izstrādi, juridisko dokumentu gatavošanu, organizatorisko darbu, tehnisko un satura scenāriju izstrādi, mārketinga aktivitātes, mēģinājumu uzraudzību, pasākuma reālo norisi un tehnisko realizāciju), pēc nepieciešamības sniedz palīdzību iestāžu, struktūrvienību, producentu, uzņēmumu rīkotajos pasākumos ĀKC telpās, veic pasākumu producēšanu.
- **Ādažu bibliotēka, lasītava**, atrodas Gaujas ielā 27B, Ādažos. Bibliotēka akreditēta 14.12.2016. Par savu misiju Bibliotēka uzskata līdzdalību informācijas un zināšanu sabiedrības veidošanā, novada iedzīvotāju tālākizglītības procesa atbalstīšanā un veicināšanā. Bibliotēka rūpējas par krājumu un pakalpojumiem, kuri nepieciešami novada iedzīvotājiem, nodrošinot vajadzīgās literatūras un nepieciešamās informācijas saņemšanu. Bibliotēkas pamatpakalpojumi ir bez maksas. Maksas pakalpojumi: dokumentu printēšanas, kopēšanas, skenēšanas, iesiešanas un laminēšanas pakalpojumi. Bibliotēkā regulāri tiek veidotas izstādes par noteiktām tēmām un rakstniekiem jubilāriem, ceļojošās izstādes un Ādažu iedzīvotāju radošo darbu izstādes. Organizē pasākumus un tikšanās ar grāmatu autoriem, dzejniekiem un kultūras darbiniekiem dažādām vecuma grupām. Sniedz konsultācijas novada iedzīvotājiem par interneta izmantošanu, piedāvā iespēju meklēt vajadzīgo informāciju laikrakstu un periodikas datubāzē Lursoft, Letonika u.c., kā arī lasīt E-grāmatas. Uz 01.01.2020. bibliotēkas krājums: 18120 monogrāfiskie izdevumi, periodiskie izdevumi – 3557 (kopējais krājums sastāda 21744). Bibliotēkas krājums regulāri tiek papildināts ar jaunākajām daiļliteratūras grāmatām, nozaru literatūru.
- **Tautas nams “Ozolaine”** ir pašvaldības finansēta struktūrvienība, kuras mērķis ir rūpēties par kultūru, nodrošināt novada kultūras dzīves norišu daudzveidību, pieejamību un kultūras mantojuma saglabāšanu un kultūras aktivitāšu koordinēšanu un plānošanu Carnikavas pagastā. Tautas namā strādā 5 pamatdarbinieki. Tautas nams: organizē, koordinē un sniedz atbalstu Carnikavas pagasta māksliniecisko kolektīvu darbībai; veicina Carnikavas pagasta mākslinieciskās pašdarbības kolektīvu piedalīšanos novada, valsts un starptautiskajos kultūras pasākumos; apzina Carnikavas pagasta sabiedrības, pašdarbības kolektīvu un kultūras darbinieku ierosinājumus, sagatavo priekšlikumus kultūrpolitikas veidošanai un efektīvai jautājumu risināšanai sabiedrības viedokļa veidošanā, pašdarbības kolektīvu un kultūras darbinieku atbalstīšanā un realizēšanā.
- Tautas namā darbojas arī **Carnikavas bibliotēka, lasītava un austuve**. Balstoties uz faktiem, ko sniedz U.Siliņa grāmata “Mēs esam carnikavieši”, bibliotēka dibināta 1885.gadā un tā darbojās pie Carnikavas labdarības biedrības. Bibliotēka ir akreditēta 14.12.2016. Par savu misiju bibliotēka uzskata līdzdalību informācijas un zināšanu sabiedrības veidošanā, novada iedzīvotāju tālākizglītības procesa atbalstīšanā un veicināšanā. Bibliotēka rūpējas par krājumu un pakalpojumiem, kuri nepieciešami novada iedzīvotājiem, nodrošinot vajadzīgās literatūras un nepieciešamās informācijas saņemšanu, maksas pakalpojumu sniegšanu (dokumentu skenēšanas, kopēšanas, printēšanas pakalpojumus), kā arī interneta izmantošanu. Bibliotēka piedāvā arī lekcijas, tikšanos ar populāriem lektoriem par lasītāju interesējošām tēmām. Sniedz konsultācijas novada iedzīvotājiem par interneta izmantošanu, piedāvā iespēju meklēt vajadzīgo informāciju laikrakstu un periodikas datubāzē Lursoft, Letonika u.c. Bibliotēkā viens no populārākiem un lielākajiem pasākumiem ir Nakts Bibliotēkā, kā otrs populārais pasākums ir Dzejas

dienas, lielu popularitāti novada iedzīvotāju kā arī viesu vidū ir guvis lekciju cikls – “Uzzināt, nekad nav par vēlu”. Bibliotēkas krājums ir 12576 monogrāfiskie izdevumi, periodiskie izdevumi – 2915 (kopējais krājums sastāda 15491). Regulāri tiek pasūtītas jaunākās lasītāju pieprasītās grāmatas daiļliteratūrā (pieaugušo un bērnu literatūrā), nozaru literatūrā, pasūtīti 40 nosaukumu periodiskie izdevumi kā arī svarīgākie laikraksti, latviešu un krievu valodā.

- **Carnikavas Novadpētniecības centrs (CNC)**, atrodas Jomas ielā 7, Carnikavā (koordinātas 57.1354098, 24.2715979), atklāts 2012.gadā. 2019. gadā, likvidējot Carnikavas novada domes kultūras un izglītības nodaļu, Carnikavas Novadpētniecības centrs kļuva par pašvaldības struktūrvienību – CNC. Centru aizvien vairāk uzskata par vietu, kur ir vērts nākt ciemos gan svētkos, gan ikdienā. To apmeklē gan vietējie iedzīvotāji, gan interesenti no citiem novadiem. Apmeklētāji CNC ieradušies no Latvijas, Krievijas, Zviedrijas, Somijas, Vācijas, Igaunijas un Polijas. Savukārt, pāris ceļotāji ieradās arī no tādām valstīm kā Francija, Kanāda, Portugāle, Turcija un Ukraina. CNC 2019.gadā apmeklēja 6287 cilvēki, kas, salīdzinot ar 2018.gadu, ir par vienu tūkstoti vairāk. Palielinās to apmeklētāju skaits, kuri detalizēti iepazīnās ar ekspozīciju (2019.gadā šo interesentu skaits pārsniedza 3700). Organizēto ekskursiju skaits ir – ap 90. CNC dažāda vecuma cilvēki, arī cilvēki ar īpašām vajadzībām. Turpinās veiksmīga sadarbība ar tūrisma jomas pārstāvjiem.

Ādažu novadā esošie kultūras, kultūrvēsturiskie un apskates objekti

Ādažu novadā esošie kultūras un kultūrvēsturiskie objekti:

1. **Baltezera Sūkņu stacija** (Rīgas ūdensapgādes muzejs, Arhitekts Pauls Mandelštams, 1903.-1904.gads), atrodas Sūkņu stacijas ielā 14, Baltezerā, ir viens no ievērojamākajiem ūdensapgādes muzejiem Eiropā. Muzejā saglabājusies no 1905. līdz 1950.gadam darbinātā Rīgas ūdensapgādes sūkņu stacija, var apskatīt “Compound” tipa tvaika mašīnas, čuguna sifonvadus un spiedvadus, kas izgatavoti mašīnbūves uzņēmumā “Felzers un Ko” Rīgā, kā arī tvaika katlus, kas izgatavoti R. Poles mašīnbūves rūpnīcā Rīgā. Unikālais objekts iekļauts tūrisma maršrutos, notiek regulāra sadarbība ekskursiju vadīšanā, muzejpedagoģisko programmu un dažādu izglītojoša satura pasākumu rīkošanā (Muzeju nakts). Blakus Baltezera Sūkņu stacijai ir apskatāms arī Sūkņu stacijas Baltezers dzīvojamo vēsturisko māju komplekss, kurā ietilpst 5 simtgadīgas ēkas.
2. **Baltezera baznīca** (1778.g.), kas atrodas Baznīcas ielā 1, Baltezerā, ir valsts nozīmes arhitektūras piemineklis, savukārt divi ieejas portāli – valsts nozīmes mākslas pieminekļi. Muzeja projektu vadītāja regulāri sadarbojas ar objekta īpašniekiem (Ādažu evaņģēliski luterisko draudzi) ekskursiju vadīšanā, piedalās semināros un plenēros par novada kultūrvēsturi un tml.
3. **Komunistiskā terora upuru** (113 Latvijas pilsoņu) **piemiņas vieta** (“Baltais krusts”) un represēto apbedījumi Baltezera kapsētā, atrodas Baltezerā – objektam ir valsts nozīmes vēstures pieminekļa statuss.
4. Tēlnieces V.Dzintares veidotais **piemineklis Ciešanu vārti** Baltezera kapos, atrodas Baltezerā. Latvijai nozīmīgās atceres dienās pie pieminekļa tiek organizēti piemiņas pasākumi, arī sadarbībā ar citām pašvaldībām vai sabiedriskām apvienībām, saistībā ar dažādos Latvijas pagastos dzimušajiem (Brīvības cīņu komandieri, Lāčplēša Kara ordeņa kavalieri, ievērojamas valsts personas u.c.), padomju represijās 1941.gadā bojā gājušajiem Baltezerā.
5. **Pirmā pasaules kara vācu karavīru kapi “Adash”** (1915.-1918.g.) pie Baltezera kapsētas, atrodas Baltezerā. 1938.gadā pēc piemiņas vietas labiekārtošanas – centrālā pieminekļa un 5 plāksņu uzstādīšanas, tika noslēgts Vācijas – Latvijas līgums par kapu regulāru sakopšanu.
6. Tēlnieka Ojāra Feldberga veidotais **piemineklis dzejniecei Ārijai Elksnei** Baltezera kapos, atrodas Baltezerā. Objekts ir dzejnieces piederīgo sakopts un labi uzturēts.
7. **Divu Lāčplēša Kara ordeņa kavalieru** (A.Delvigs, A.Lapiņš) **kapa vietas Baltezera kapos**, atrodas Baltezerā. A.Delvigam uzstādīta (pašvaldības finansēta) piemiņas plāksne ar Lāčplēša Kara ordeņa simboliku. Tradīcija – dienu pirms 11.novembra vai 11.novembra rītā tiek organizēts piemiņas brīdis (ar stāstiem par Lāčplēša Kara ordeņa kavalieriem) skolēniem, tajā skaitā jaunsardzes vienībām. Audzēkņi brīvprātīgi piedalās kapu uzkopšanā, noliek svečītes un ziedus.
8. Tēlnieka V.Rapiņa veidotais kolhoza Ādaži pirmā priekšsēdētāja **M.Krēsliņa kapa piemineklis** Baltezera kapos. Objekts ir piederīgo sakopts un labi uzturēts
9. **Bijušais plostnieku ciems Alderos** atrodas Alderu ciemā. 2018.gadā “Gaujas plostnieku amata prasmes” tika iekļautas Nacionālā Kultūras centra nemateriālā mantojuma sarakstā. 2017.gadā Alderu ciemā uzstādīts izzinošs informatīvs stends par plostnieku tradīcijām.
10. **Garkalnes baznīca** (1848.g.), kas atrodas Garkalnē, ir vietējās nozīmes arhitektūras piemineklis. Telpās notikuši koncerti (sadarbībā ar ĀMMS un ĀKC kori).



11. **Gaujas – Daugavas kanāls**, kura iztece no Gaujas ir pie Strautkalniem (bijušās Remberģu muižas) un ietece – Mazajā Baltezerā pie Alderiem (bijušās Alderu muižas), ir 3 km garš un tika izbūvēts 1903.gadā (2020.gadā tika veikta tā atjaunošana). Tā kā Gaujas līmenis ir 2-6 metrus augstāks par Mazo Baltezeru, tika izmantotas slūžas. Kanāls līdz 20.gadsimta sešdesmitajiem gadiem izmantots koku pludināšanai, pēc tam pamests. Kanāls savieno Gauju un Mazo Baltezeru, un ir Gaujas – Baltezera ūdensceļa sastāvdaļa.
12. **Ādažu Kultūras centrs (ĀKC)**, kas atrodas Gaujas ielā 33A, Ādažos, un nodrošina kultūras jomas funkcijas, veic kultūrprocesi attīstību un nodrošina kultūras pakalpojuma pieejamību novada teritorijā. ĀKC izveidots 2010.gadā (līdz tam dažādos juridiskos statusos darbojās Ādažu kultūras nams) un aizņem apmēram 45% no 6600 m² ēkas platības, kas atrodas Ādažos Gaujas ielā 33A. Radošie procesi pieejami gan Ādažu, gan citu pilsētu iedzīvotājiem. ĀKC pasākumu un kultūras projektu realizācijai ir pieejamas telpas: Skatītāju zāle (400 sēdvietas); Ceriņu zāle (100 sēdvietas); Izstāžu zāle; Vēstures un mākslas galerija (40 sēdvietas); Deju zāle (deju nodarbībām); Kora klase (mūzikas un izglītojoša rakstura nodarbībām). ĀKC personāls nodrošina pasākumu skaņas, gaismu, videoprojekciju sistēmu tehnisko apkalpošanu, veic pasākumu uzbūves, atbilstoši pasākuma raksturam, nodrošina efektīvu ĀKC telpu izmantošanu.
13. Arhitekta Konstantīna Pēkšēna 1893.gadā projektētais **Ādažu pagasta nams**, kas atrodas Gaujas ielā 16, Ādažos. Šī ēka pēc tās uzcelšanas 40 gadus bija Carnikavas labdarības biedrības aktivitāšu vieta, līdz 1933.gadā radās līdzekļi uzcelt “Ozolaini” (Labdarības biedrības ēku Carnikavas ciema centrā). Carnikavas labdarības biedrība bija Ādažu pagasta vadošā kultūras organizācija tautiskās apziņas modināšanā līdz neatkarīgās Latvijas izveidei 1918.gadā. Biedrība šajās telpās izveidoja pirmo publisko bibliotēku (ar 400 sējumiem). Pirmā pasaules kara laikā grāmatu krājums gājis bojā. Ādažu bibliotēka atjaunota 1924.gadā, balstoties uz Kultūras fonda subsidēto grāmatu krājumiem Ādažu pagasta padomei. Ādažu bibliotēka 69 gadus – līdz pat 1993.gadam – atradās Pagasta namā (šobrīd Gaujas iela 16). Pēc tam pārcēlās uz ĀVS telpām.
14. **Piemineklis kritušajiem karavīriem “Vienotībā spēks”** (2014.g., tēlnieks K.Strauts), atrodas Ādažu militārās bāzes teritorijā, Kadagā. Pašvaldībai pie pieminēta notikuši daži sadarbības projekti – Lāčplēša dienas svinības. Saskaņā ar NBS īstenoto drošības politiku piekļuve objektam ir ierobežota.
15. **Ādažu poligons**, dibināts 1928.gadā (šobrīd Ādažu militārā bāze). Bāzes teritorijā 2020.gada nogalē tika atvērta militāra rakstura vēstures ekspozīciju telpa. Saskaņā ar NBS īstenoto drošības politiku piekļuve objektam ir ierobežota.
16. **Carnikavas Novadpētniecības centrs (CNC)**, atrodas Jomas ielā 7, Carnikavā (koordinātas 57.1354098, 24.2715979). CNC ēka atklāta 2012.gadā. Celtne veidota kā samazināta kopija netālu no Gaujas grīvas 1851.gadā būvētajai zvejnieku un pārcēlāju mājai “Cēlāji”, kura 1966.gadā tika pārvesta uz Latvijas Etnogrāfisko brīvdabas muzeju.
17. **Tautas nama “Ozolaine”**, atrodas Jūras ielā 1A, Carnikavā (koordinātas 57.129238, 24.276179), pirmsākumi meklējami 1933.gadā, kad kādreizējā Ernsta fon Mengdena pārbūvētā muižas labības klēts tika iesvētīta par Carnikavas Labdarības biedrības namu. Kopš tā laika šī ēka vienmēr bijusi vieta, kur pulcēties aktīviem un sabiedriskiem novadniekiem. 2004.gadā veikta tautas nama renovācija. Tautas nams ir Carnikavas pagasta galvenais kultūras norišu centrs. Brīvdabas pasākumiem Carnikavas pagastā ir pieejams Carnikavas parks, Svētku laukums, teritorija pie Gaujas un jūras. Tautas namā pasākumu un kultūras projektu realizācijai ir pieejamas: Lielā zāle (200 skatītāju vietas, zāle piemērota kamerkoncertiem, kamerizrādēm, akustiskiem koncertiem, semināriem u.c. pasākumiem. Sienas piemērotas un aprīkotas mākslas darbu eksponēšanai. Skatuve: Apgaismojuma un skaņu sistēma, 3x4m aizmugures projekcijas ekrāns skatuves priekšā, multimediju projektors), Mazā zāle (līdz 30 cilvēkiem, zāle piemērota nelieliem pasākumiem – sapulcēm, nodarbībām, mielastiem).

18. **Carnikavas muižas kapitelis**, atrodas Carnikavā (koordinātas 57.1304186, 24.2740888). Valsts nozīmes mākslas piemineklis, kurš līdz 1917.gadam rotāja Carnikavas muižu. Carnikava varēja lepoties ar greznāko muižu Vidzemē, kuru uzcēla Ernsts Reinholds fon Mengdens aptuveni 1774.gadā. Muižas teritorijā bija arī iekopts parks un saimniecības ēkas. Carnikavas muižas kolonnas kapitelis ir fiziska liecība no kādreizējās Carnikavas muižas” un “mūsdienās saglabājusies daļa no iekoptā muižas parkā, kur vēl joprojām aug ap 200 gadu veci koki.
19. **Gājēju un velosipēdistu tilts pār Gauju**, atrodas Carnikavas parkā, Jūras ielā 3A, Carnikavā (koordinātas 57.1336870, 24.2829611). 18.11.2014. Carnikavā pār Gauju atklāja Latvijā garāko velosipēdistu un gājēju tiltu. Tilts pār Gauju ir 220 metrus garš un 4 metrus plats, tilta balsti ir būvēti no dzelzsbetona, bet laiduma konstrukcijas – no tērauda. Tilts kopā ar pievadceļiem, kur pārvietoties velobraucējiem un gājējiem, stiepjas vairāk nekā 1 km garumā un savieno Zvejnieku ielu Carnikavā un Priedīšu ielu Gaujā.
20. **Gājēju tilts pār Vecgauju**, atrodas Carnikavā (koordinātas 57.133900, 24.271969). 2019.gadā XVIII Nēģu svētku ietvaros atklāts gājēju tiltiņš pār Vecgauju, kas izbūvēts no aizsargdambja pie Kuģu ielas līdz Jomas ielai, un turpmāk iedzīvotājiem un viesiem nokļūšanu līdz CNC padarīs daudz ērtāku. Tilts nodrošina vietējo zvejnieku “pričalu” apskati un kultūrvides pieejamību.
21. **O.Vācieša piemiņas vieta**, atrodas Carnikavas kapos, Siguļos (koordinātas 57.125114, 24.323198). Carnikavas novada dome, O.Vācieša memoriālais muzejs un O.Vācieša biedrība kopā ar dzejnieka tuvākajiem radniekiem rosināja sakārtot O.Vācieša un L.Azarovas atdusas vietu, tādējādi izrādot cieņu dzejnieku nozīmīgajam veikumam dzīves laikā, vienlaicīgi radot estētiski sakārtotu vides ainavu ar kultūrvēsturisku nozīmi. Jau 1984.gadā tika rīkots konkurss par O.Vācieša kapavietas sakārtošanu Carnikavas kapos. Abu dzejnieku kapavietas sakārtošana tiek veikta kopā ar arhitektiem Ingunu Rībeni un Uģi Zāberu, kā arī tēlnieku Gļebu Panteļevu, lai realizētu pirms 30 gadiem notikušā pieminekļa projektu konkursa uzvarētājas I.Rībenas iecerī. Sakārtotā kapavieta un izveidotais piemineklis bagātinās Latvijas kultūrvides ainavu, kā arī kļūs par vietu, kur visiem interesentiem, tostarp arī Latvijas skolu jaunatnei, pieminēt Tautas dzejnieka O.Vācieša nozīmīgo devumu latviešu literatūrā. 2015.gadā, Ojāra Vācieša 80.dzimšanas dienā, sakārtotā piemiņas vieta tika atklāta. Tās pamatā ir O.Vācieša dzejoļu krājuma “Zibens pareizrakstība” poētika, un pieminekli dzejnieka portrets ir atveidots zibens šķērsgrīzumā, savukārt L.Azarovas kapavieta attēlota kā balta lode, simbolizējot saulesgaismu un līdzsvaru.
22. **Piemiņas stēla trijiem Lāčplēša ordeņa kavalieriem**, kas dzimuši, dzīvojuši un apglabāti Carnikavas novadā, atrodas Carnikavā, Svētku laukumā, Stacijas ielā 23 (koordinātas 57.132899, 24.281025). Svētku laukumā netālu no Viļņa Titāna skulptūras “Atceroties” 2018. gadā tika atklāta piemiņas zīmes – stēla. Pie stēlas tiek aizvadītas svētku uzrunas un piemiņas brīži Valsts svētkos un nozīmīgajos brīžos.
23. **Saules pulkstenis**, atrodas Carnikavā, skvērā pie Rīgas un Atpūtas ielu krustojuma (koordinātas 57.128681, 24.277277). Tēlnieka Helmuta Āķa veidotais saules pulkstenis pēc paša autora iniciatīvas ir tapis Carnikavas novadam. Pulkstenim izvēlēts horizontālais veids un tas veidots no betona pamatnes, savukārt cipari un gnomons no nerūsējošā tērauda.
24. **Carnikavas dzelzceļa stacija**, atrodas Carnikavā (koordinātas 57.1280575, 24.2787579). Nozīmīgs kultūrvēstures objekts, kaš ir tipisks 30.gadu koka arhitektūras piemineklis. Ēka ir atjaunota, un tajā ir saglabājušies vecie ēkas kokgriezumi. Tās stratēģiski izdevīgais novietojums sekmējis vairāku būtisku ceļu attīstību, tajā skaitā dzelzceļa līnijas Rīga – Saulkrasti izbūvi 1934.gadā, kas tika elektrificēta pēc vairāk nekā 20 gadiem.

25. **Kādreizējais Blusu krogs**, atrodas Carnikavā, reģionālā autoceļa P1 malā, iebraucot Carnikavā no Rīgas pusē (koordinātas 57.124168, 24.271783). Carnikavā bija zināmākie krogi: Dūņu krogs un Blusu krogs. “Dūņu” kroga liktenis gan cik ātri sākās, tik ātri beidzās. Gads vēl nebija pagājis pēc tā uzcelšanas, kad 1939.gadā tas jau tika nodedzināts. Pēc Carnikavas muižnieka ieceres tapušais “Blusu” krogs bez piebūves pabeigts jau 1726.gadā, lai tas varētu apkalpot garāmbraucējus. 1919.gadā, ienākot ģerņiem, nosaukumu mainīja, atņemot tam “kroga” daļu, un tā vēl šodien Carnikavā iespējams aplūkot kādreizējo kroga ēku “Blusas”. Kroga ēkā plānots izveidot Amatu māju.
26. **G.Falka kapa piemineklis**, atrodas Carnikavas kapos, Siguļos (koordinātas 57.1231844, 24.3233523). Kādreizējā Carnikavas muižas nomnieka G.Falka kapa piemineklis atrodams pie kapličas Carnikavas kapos. Tas atzīts par valsts nozīmes mākslas pieminekli, un vēl šodien ir kā atgādinājums un cieņas apliecinājums muižas darbībai un tās ļaudīm.
27. **Carnikavas evaņģēliski luteriskā baznīcas vieta**, atrodas Siguļos, pie PII “Piejūra” (koordinātas 57.1251666, 24.3219000). 1728.gadā celtās un 2017.gadā nodegušās Carnikavas baznīcas vieta. Ir plānots ierīkot baznīcas piemiņas vietu. Kopš 2017.gada baznīcas un draudzes centra funkciju pilda Carnikavas Laivu māja, kas atrodas blakus Carnikavas Svētku laukumam, veidojot vienotu kultūrvēsturisku ansambli. Baznīca bija vecākā koka baznīca, kas saglabājusies Vidzemes piekrastē.
28. **Kolumbārijs**, atrodas Carnikavas kapos, Siguļos (koordinātas 57.125606, 24.323310). Kapu teritorijā ierīkota sēru birzs – kolumbārijs – urnu apglabāšanai pēc kremēšanas. Aizgājušo piemiņai iekārtota apzaļumota teritorija, kas ar saviem senajiem kokiem un reljefu to atšķir no visām citām piemiņas vietām Latvijā.
29. **Carnikavas kapu kapliča**, atrodas Siguļos, Carnikavas kapos (koordinātas 57.123296, 24.323139), ir 18.gadsimta otrajā pusē celts nozīmīgs vietējas nozīmes aizsargājams arhitektūras piemineklis.
30. **“Kaķu” mājas** atrodas Gaujā (koordinātas 57.1459809, 24.2847807). Savulaik katrai zvejas vietai tika dots savs vārds. Arī “Kaķi”, kā vieta, atzīmēta jau senajās kartēs (piemēram, 1791.gada Vidzemes ceļu kartē). Šīs mājas vecums varētu būt ap 300 gadiem, un tās tuvumā atradās zvejniekiem tik būtiskais vētras brīdinājuma punkts. To apkalpoja “Kaķu” mājas saimnieks, izmantojot meteoroloģiskā dienesta informāciju. “Kaķu” mājas ir privātpašums un tās nav pieejamas publiskajai apskatei, tomēr ir nozīmīgi kultūrvēsturiski objekti sava vecuma, nozīmes un arhitektūras stila dēļ.
31. **Baltgalvju Upurkalni – kulta vieta** (Valsts aizsargājamo kultūras pieminekļu saraksta Aizs. Nr. 2088) ir vietējas nozīmes arheoloģiskais piemineklis, kas atrodas Kalngalē, reģionālā autoceļa P1 malā starp Lakstūgalu un Strazdu ielu (koordinātas 57.083631, 24.163799). Pēc skopām ziņām, pie Carnikavas Baltgalvjiem esot Upurkalni, kas senatnē bijusi upura vieta. It kā bijuši ir divi upurkalni, katrs savā Langas upes krastā, tomēr reāli saglabājusies tikai viens kalns, kas atrodas upes labajā krastā.
32. **Bijusī PSRS Bruņoto spēku Pretgaisa aizsardzības vienības mācību bāzes atliekas** atrodas Mežgarciemā (koordinātas: 57.1030636, 24.2393373) un veido daļu no kādreizējās karaspēka daļas pilsētiņas, kur Padomju armija izvietoja S-75 pretgaisa aizsardzības sistēmas mācību nolūkiem. Lai arī daļa bijušās Padomju karaspēka pilsētiņas pamazām pārtop par uzņēmējdarbības parku, apskatei ir pieejami izbūvētie raķešu novietņu angāri un tam blakus esošie bunkuri, kā arī betona sienu fragmenti ar sociālistiskā reālisma mākslas žanra elementiem, kas radīti propogandas nolūkos. Mācību bāzes atliekas ir starptautiska maršruta “Iron Curtain Trail” pieturas punkts.
33. **Aizsardzības bunkuri**, atrodas Lilastē. Carnikavas pagasta teritorijā joprojām atrodas PSRS pilsoņu aizsardzībai izbūvētie bunkuri. Tie tika veidoti stratēģiski nozīmīgiem objektiem, un vienu no tiem vēl šodien var apskatīt Lilastē.

34. **Skulptūra “Atceroties”** atrodas Carnikavā, Svētku laukumā, Stacijas ielā 23 (koordinātas 57.132661, 24.281300). Dabas parka “Piejūra” ainavas ar plašajiem ūdens resursiem un piejūras mežiem ir iedvesmojušas daudzas tēlnieka Viļņa Titāna skulptūras un vērienīgos projektus visā Latvijas teritorijā. No 1974.gada tēlnieka radošā dzīve pagāja Garupes ciemā, kur bija viņa darbnīca un tēlniecības darbi. Šodien Gaujas krastā Carnikavas sirdi papildina V.Titāna skulptūra “Atceroties”, kas simbolizē nepadošanos, mūžīgu ceļšanos un iešanu tālāk un kuru visi ir aicināti apmeklēt kā svētku dienā, tā arī ikdienā.
35. **Krasta aizsardzības sistēmas bunkuri** atrodas Carnikavā, dabas parka “Piejūra” teritorijā, Laivu ielas apkārtnē (viena bunkura koordinātas 57.149718, 24.258956 un otra bunkura koordinātas 57.151317, 24.252628). Bunkuros atradās ložmetēju pozīcijas, un tos būvēja Latvijas Bruņotie spēki 1930-to beigās kā daļu no krasta aizsardzības sistēmas. Mūsdienās saglabājušies 3 bunkuri.
36. **Otrā pasaules kara Padomju armijas karavīru brāļu kapi** atrodas Carnikavas parka teritorijā, Jūras ielā 3A, Carnikavā (koordinātas 57.129931, 24.275143). Ierīkoti 20. gs. 60tajos – 70-tajos gados, lai pārapbedītu 1944.-1945. gadā Rīgas pievārtē kritušos Sarkanās armijas karavīrus no brāļu kapiem kāpās pie Gaujas ietekas. Brāļu kapi atrodas bijušās Carnikavas muižas ēkas vietā. Uz piemiņas plāksnēm ierakstīti kritušo uzvārdi, iniciāļi un dienesta pakāpes.
37. **Piemiņas vieta 1919. gada Landesvēra represijās bojāgājušajiem** atrodas Carnikavas parka teritorijā, Jūras ielā 3A, Carnikavā (koordinātas 57.129828, 24.272873). Piemiņas vietu veido Granīta piemineklis 12 carnikaviešiem, kurus 1919. gada pavasarī nogalināja vācu landesvēra vienības par it kā “sarkanā pulciņa” apmeklēšanu.
38. **Piemineklis 1941. gadā Holokaustā bojāgājušajiem** atrodas Carnikavas pievārtē, aptuveni 100 m attālumā meža (Laveru) virzienā no dzelzceļa līnijas “Rīga – Skulte” pretim 30. km dzelzceļa mājai (koordinātas: 57.121945, 24.272929). Melno granīta pieminekli uzstādīja Latvijas Ebreju draudžu un kopienu padome 2008. gadā mežā pie Carnikavas, kur pēc atsevišķām liecībām Carnikavā mežā, netālu no viensētas “Blusas” 1941.g. augustā nošauti 30-80 ebreji un vairāki karagūstekņi. Piemineklis atrodas privātīpašumā.
39. **Nēgi nāk** ir paplašinātās realitātes 3D vides objekti, kas izveidoti ES Interreg Europe projekta “CHRISTA” ietvaros, kā pilotaktivitāte. Objekti atklāts 2019.gada Zvejnieksvētkos. Vides objekta “Nēgi nāk” mākslinieciskais autors ir Gints Gabrāns. Vides objektu var aplūkot caur viedierīcēm, izmantojot pasaulē unikālu aplikāciju “SAN”. Tas ir radīts, lai popularizētu Carnikavas pagasta nemateriālo kultūras mantojumu – nēģu ķeršasnas un zvejniecības tradīcijas, piesaistot arī jauniešu auditoriju ar digitāliem rīkiem. Vides objekts uzstādīts septiņās vietās: Carnikavā – pie gājēju un velosipēdistu tilta Carnikavā, Kuģu ielas galā pie tiltiņa pār Vecgauju, pie Novadpētniecības centra, Garcimā – pie koka takas, Gaujā – Gaujas ietekas labā krasta autostāvvietā (Skautu ielas galā pie jūras), Lilastē –auto stāvlaukumā un aiz restorāna “Porto Resort” terases uz ezera pusi.
40. **Gaujas promenāde** atrodas Carnikavā un iet gar Gaujas upes kreiso krastu no gājēju un velosipēdistu tilta un dzelzceļas tiltam pāri Gaujai un gar Vecgauju līdz Jūras ielai. Gaujas promenāde tapusi, labiekārtojot Gaujas upes kreisā krasta aizsargdambja posmu. Dambja virsmā izbūvēts betona bruģis, pielietojot Līvu ceļa raksta konceptu. Promenādē uzstādīts apgaismojums, tādēļ pastaigāties ir iespējams arī diennakts tumšajā laikā. Gaujas promenāde ved pastaigā no Svētku laukuma, gar Gaujas upes kreiso krastu un Vecgauju un tās krastos izvietotajiem Carnikavas zvejnieku uzņēmumiem un laivu piestātnēm. Pretim Carnikavas promenādei ir uzstādīta strūklaka ar krāšņiem gaismas efektiem.













Ādažu novadā esošie naktsmītņu pakalpojumu sniedzēji













Nr.p.k	Attēls	Nosaukums	Adrese	Mājas lapa
1.		Viesnīca "Vanaga ligzda"	"Vanagi", Baltezers, Ādažu pagasts	www.vanagaligzda.lv
2.		Brīvdienu mājas un kempings "Lake house resto"	Āķu iela 15, Ādažu pagasts	www.lakehouseresto.lv
3.		Viesnīca "Port hotel"	Rīgas gatve 4, Ādaži, Ādažu pagasts	www.porthotel.lv
4.		Brīvdienu māja "Jaunstūrīši"	Jaunstūrīšu iela 4, Ādaži, Ādažu pagasts	
5.		Brīvdienu māja "Meijas"	"Meijas", Ādaži, Ādažu pagasts	www.meijas.lv
6.		Viesību un atpūtas māja "Annas"	"ANNAS", Stapriņi, Ādažu pagasts	www.annas.lv
7.		Viesu nams "Abzaļi"	"Abzaļi", Kadaga, Ādažu pagasts	www.abzali.lv
8.		Atpūtas komplekss "Laba pirts"	SIA "B11", Bērzu gatve 11, Kadaga, Ādažu pagasts	www.labapirts.lv/
9.		Etnogrāfiska is viesu nams "Gungas"	Gungas, Divezeri, Ādažu pagasts	www.gungas.lv
10.		Atpūtas komplekss un kempings "Leiputrija"	"Stirniņas", Iļķene, Ādažu pagasts	www.leiputrija.com
11.		Viesu nams "Mazpipari"	Mazpipari, Ādažu pagasts	https://www.facebook.com/mazpipari



Nr.p.k	Attēls	Nosaukums	Adrese	Mājas lapa
12.		Viesnīca "Porto resort"	Medzābaki -2, Lilaste, Carnikavas pagasts	http://www.portoresort.lv/
13.		Atpūtas bāze "Dzirnezers"	Viršu iela 17, Gauja, Carnikavas pagasts	www.dzirnezers.mozello.lv/ http://dzirnezers.mozello.lv/
14.		Brīvdienu mājas "GaujaUpe"	"Dardedze ", Gauja, Carnikavas pagasts	https://www.facebook.com/GaujaUpe/
15.		Kempings "Dzirnezers- K"	Dūņi, Siguļi, Carnikavas pagasts	https://www.facebook.com/dzirnezersk.camping
16.		Carnikavas Laivas	Nagaiņi, Carnikava, Carnikavas novads	Pakalpojuma sniegšana sāksies 2021.gada vasaras sezonā, ja situācija to atļaus

Interneta meklēšanas platformas, kur tiek publicēta informācija par naktsmītņu pakalpojumiem Ādažu novadā: www.booking.com, www.airbnb.com, www.ss.com.

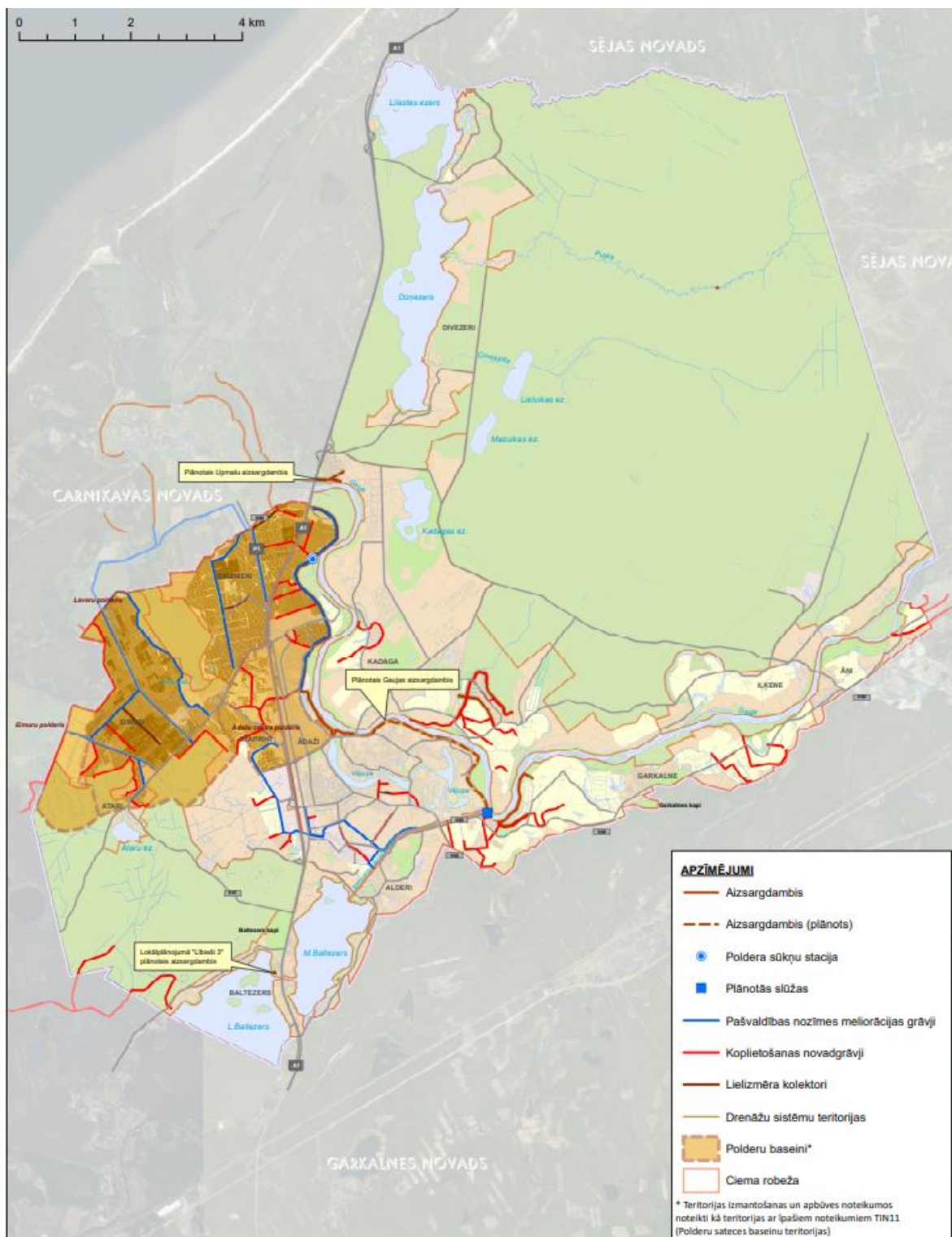
Ādažu novadā esošie ēdināšanas pakalpojumu sniedzēji

Nr. p.k.	Attēls	Nosaukums	Adrese	Mājas lapa
1.		Picērija "Pica & Grill 76 Baltezers"	Tallinas šoseja, 3.km, Baltezers, Ādažu pagasts	www.facebook.com/picagrillbaltezers
2.		Restorāns "Vanaga ligzda"	"Vanagi", Baltezers, Ādažu pagasts	www.vanagaligzda.lv
3.		Restorāns "Lake house resto"	Āķu iela 15, Baltezers, Ādažu pagasts	www.lakehouseresto.lv
4.		Grillrestorāns "Vistiņas, karbonādes un steiki"	"Baltiņi", Baltezers, Ādažu pagasts	www.grillrestorans.lv
5.		Kafejnīca "Baltis ezers" (bēru mielasti)	"Baltiņi", Baltezers, Ādažu pagasts	www.facebook.com/baltsezers/
6.		Restorāns "Port hotel"	Rīgas gatve 4, Ādaži, Ādažu pagasts	www.porthotel.lv
7.		Ātrās ēdināšanas restorāns "Hesburger"	T/C Apelsīns, Rīgas gatve 5, Ādaži, Ādažu pagasts	www.hesburger.lv
8.		Restorāns "Lido"	T/C Apelsīns, Rīgas gatve 5, Ādaži, Ādažu pagasts	www.lido.lv
9.		Ātrās ēdināšanas restorāns "Lux kebab"	Rīgas gatve 5a, Ādaži, Ādažu pagasts	www.facebook.com/Lux-kebab-474473352989474
10.		Āzijas restorāns "Woki Toki"	Rīgas gatve 5a, Ādaži, Ādažu pagasts	www.facebook.com/wokitoki.lv/
11.		Suši restorāns "Sushi Nr 1"	Rīgas gatve 5a, Ādaži, Ādažu pagasts	www.facebook.com/adazhusushi1
12.		Beķereja "Kliņģerītis"	Gaujas iela 2a, Ādaži, Ādažu pagasts	www.klengeritis.lv

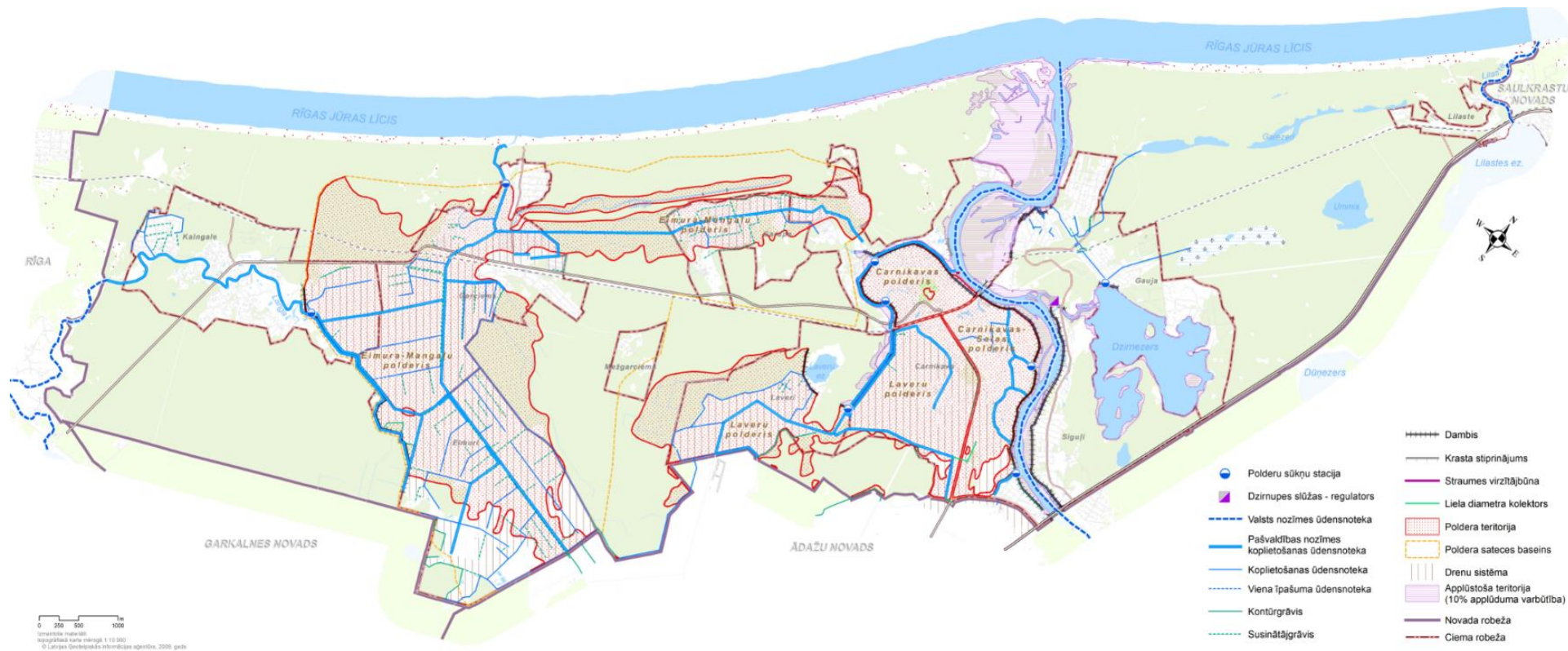
Nr. p.k.	Attēls	Nosaukums	Adrese	Mājas lapa
13.		Suši restorāns "Yuma sushi"	Gaujas iela 6, Ādaži, Ādažu pagasts	www.yumasushi.lv/lv/
14.		Gastrobārs "Klaips"	Gaujas iela 8, Ādaži, Ādažu pagasts	www.klaipsgastropub.lv/
15.		Konditoreja un kulinārija "JS meistardarbs"	Gaujas iela 11, Ādaži	www.janissauka.lv/lv/
16.		Picērija "Lulu pica"	Gaujas iela 8, Ādaži, Ādažu pagasts	www.lulu.lv
17.		Kafejnīca "Kuu parka kafee" (vasaras sezonā un brīvdienās)	Gaujas iela 10A (Līgo laukums), Ādaži	www.facebook.com/kuuuparkakafee
18.		Kafejnīca "Julata"	Gaujas iela 27c, Ādaži, Ādažu pagasts	www.julata.lv
19.		Picērija "Mario Pizza & pasta"	Gaujas iela 22, Ādaži, Ādažu pagasts	www.mariopizza.lv
20.		Suši kafejnīca / picērija "Maxi Sushi"	Gaujas iela 33A, Ādaži, Ādažu pagasts	www.adazi.maxisushi.lv/
21.		Kafejnīca "Kontiki"	Vējuupes iela 2, Ādaži, Ādažu pagasts	www.kontiki.lv
22.		"Hungry Angry"	Vējuupes iela 30, Ādaži, Ādažu pagasts	www.hungryangry.lv
23.		Restorāns "Abzali"	"Abzaļi", Kadaga, Ādažu pagasts	www.abzali.lv
24.		Restorāns "Porto resort"	Medzābaki-2, Lilaste, Carnikavas pagasts	www.portoresort.lv
25.		Konditoreja / kafejnīca "Rīgas SZBK"	Rīgas ielā 23, Carnikava, Carnikavas pagasts	
26.		Picērija "Ratatujs Carnikava"	"Carnikavas Bite", Carnikava,	https://www.facebook.com/ratatujsCanika/

Nr. p.k.	Attēls	Nosaukums	Adrese	Mājas lapa
			Carnikavas pagasts	
27.		Kafejnīca "Tīne"	Rīgas iela 18, Carnikava, Carnikavas pagasts	https://www.facebook.com/T%C4%ABne-Kafejn%C4%ABca-100233898293283
28.		Kafejnīca "Terase Carnikava" (vasaras sezonā)	Jūras iela 3, Carnikava, Carnikavas pagasts	www.facebook.com/TeraseCarnikava
29.		Veikals / kafejnīca "Arita A"	Vanagu iela 1A, Kalngale, Carnikavas pagasts	
30.		Kafejnīca "Grila stacija" (vasars sezonā)	Kalngales stacija, Kalngale, Carnikavas pagasts	www.facebook.com/grilastacijakalngale
31.		Veikalns / kafejnīca "Priedes IT"	Mežciema iela 12, Garciems, Carnikavas pagasts	

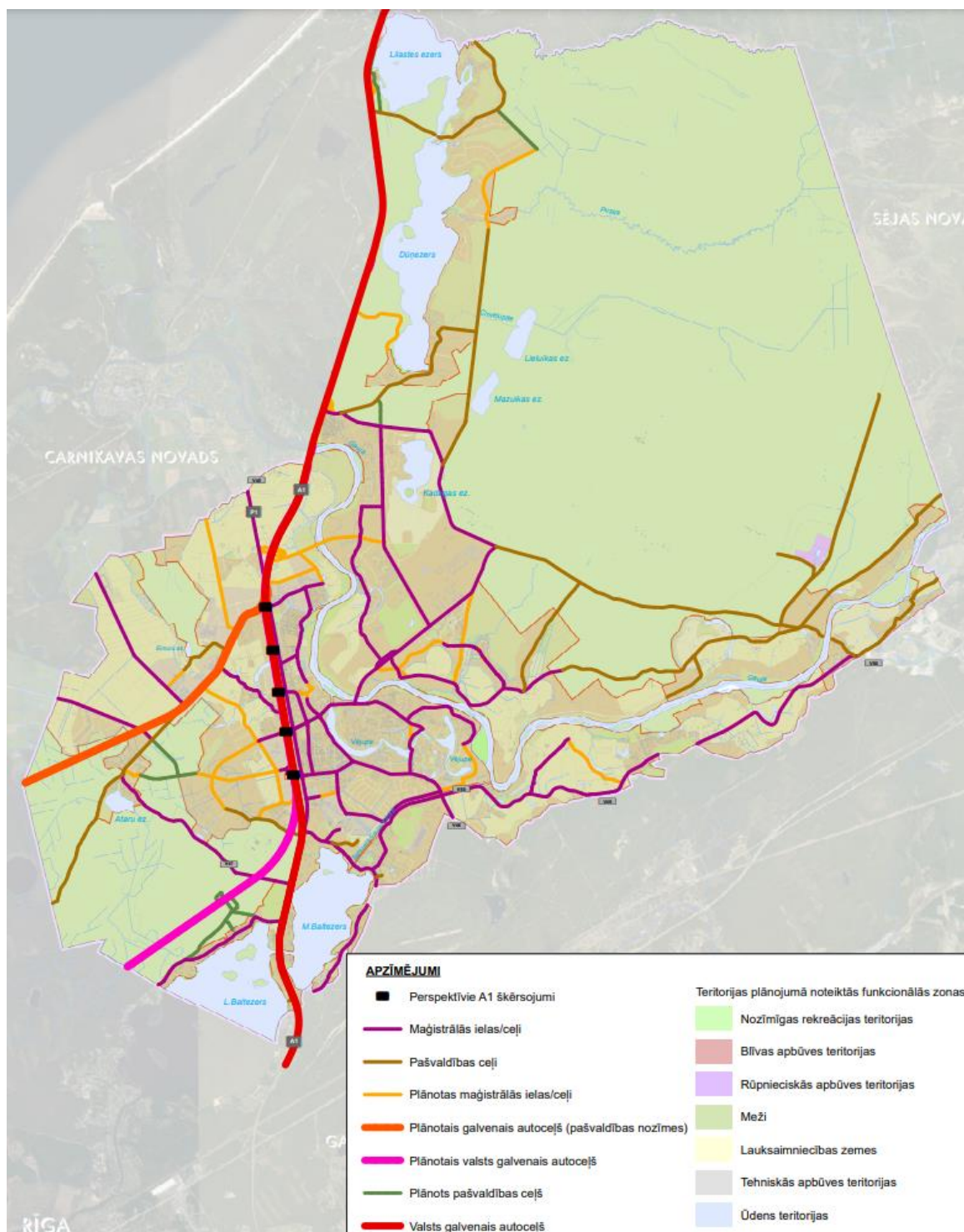
Polderi un meliorācijas grāvji Ādažu pagastā



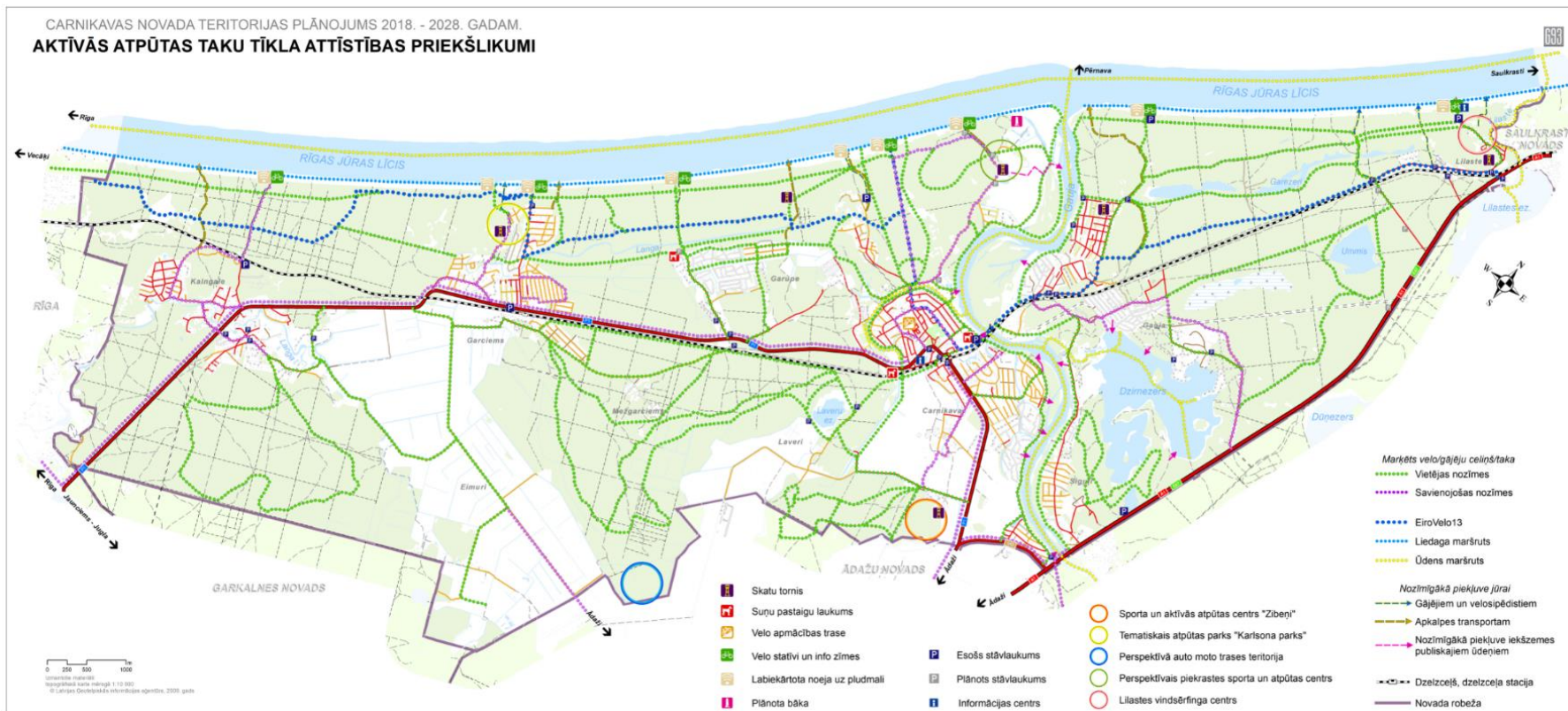
Polderi un meliorācijas grāvji Carnikavas pagastā



Ādažu pagasta ceļu karte



Aktīvās atpūtas taku tīkla attīstības priekšlikumi Carnikavas pagastā



Darba grupu SVID analīze

Joma	Stiprās puses	Vājās puses	Iespējas	Draudi
Iedzīvotāji	<ul style="list-style-type: none"> • Iedzīvotāju skaits pastāvīgi pieaug. • Iedzīvotāju blīvums, vecums (darbaspējīgā vecumā). • Ciemiem ir potenciāls iegūt savu identitāti. • Lokālpatriotisms ciemos – cilvēki saskata sevi kā daļu no kopienas. • Izglītoti cilvēki, kuru atalgojums pārsniedz vidējo atalgojuma līmeni valstī. • Iedzīvotāji – kultūrvēsturiskā mantojuma glabātāji. • Cilvēka kapitāls (cilvēka idejas, brīvprātīgais darbs, radošums). 	<ul style="list-style-type: none"> • Neapmierinošs mājokļu tirgus piedāvājums. • Zema iedzīvotāju iesaiste sabiedriskajās aktivitātēs. • Novads veidojas par Rīgas “guļamrajonu”. • Sezonālie iedzīvotāji ir mazāk patriotiski savam ciemam. 	<ul style="list-style-type: none"> • Iedzīvotājiem izveidot saietu namus, sporta un brīvā laika aktivitātēm piemērotas vietas (koprades telpas). • Deklarēto iedzīvotāju skaita pieaugums. • Piesaistīt iedzīvotājus ar augstu ienākumu. • Ādaži ir viena no blīvāk apdzīvotajām vietām Latvijā – tā ir iespēja veidot atbilstoša lieluma infrastruktūru. 	<ul style="list-style-type: none"> • Bērni un jaunieši, kas ieguvuši izglītību Ādažu novadā, neatgriežas Ādažu novadā ne kā iedzīvotāji, ne kā darba spēks. • Nekontrolējams iedzīvotāju pieaugums. • Iedzīvotāju struktūras maiņa rada nedrošu vidi. • Dzīvokļu nepietiekamība, iedzīvotāju skaitam turpinot pieaugt.
Nodarbinātība	<ul style="list-style-type: none"> • Rīgas tuvums (nodrošina darbavietas vietējiem iedzīvotājiem, arī rīdzinieki brauc strādāt uz Ādažiem, mobilitāte). • Pieejamas zemes platības uzņēmējdarbības attīstībai un darbinieku nodarbinātībai. • Pašvaldība nodrošina daudz darbavietu. 	<ul style="list-style-type: none"> • Darbvietu trūkums tuvu dzīvesvietai / iedzīvotājiem mazas iespējas strādāt uz vietas novadā. • Maz kvalificēta darbaspēka pieejamība. 	<ul style="list-style-type: none"> • Veicināt pasākumus jaunu darba vietu radīšanai vietējiem iedzīvotājiem – veidot pašpietiekamu novadu, lai iedzīvotājiem nav jābrauc strādāt uz citām pašvaldībām. • Sekmēt jaunu uzņēmumu un darba vietu veidošanu, t.sk., birosos. 	<ul style="list-style-type: none"> • Darba spēka aizplūšana. • Uzņēmējiem problēmas ar darba spēka pieejamību. • Neizglītoti cilvēki. • Rīgas tuvums, ja tiek veiktas izmaiņas nodokļu sistēmā un IIN tiek novirzīts teritorijai, kurā darbinieks strādā.

Joma	Stiprās puses	Vājās puses	Iespējas	Draudi
	<ul style="list-style-type: none"> • Algas virs vidējā līmeņa valstī. • Teritorijā ir daudz darbavietu. 		<ul style="list-style-type: none"> • Veicināt sociāli atbildīgu uzņēmējdarbību, t.sk. iesaistot jauniešus praksēs, vasaras darbos, u.tml. • Veicināt uzņēmējiem nepieciešamā darba spēka apmācības, mūžizglītību. • Ādaži ir tuvu Rīgai – starptautiskajam mezglam. 	
Uzņēmējdarbības attīstība	<ul style="list-style-type: none"> • Labi attīstīta uzņēmējdarbības infrastruktūra Ādažos. • Pakalpojumu (veselības aprūpes, frizētavu, skaistumkopšanas salonu, autoservisu u.c.) pieejamība Ādažos. • Rīgas tuvums. • Militārā bāze (ir, kas lieto pakalpojumus). • Novadā nav “smagā” ražošana. 	<ul style="list-style-type: none"> • Ādažu novada teritorijā esošie resursi nav pietiekoši vēl straujākai uzņēmējdarbības attīstībai. • Telpu trūkums uzņēmējdarbībai. • Problēmas ar smagā transporta kustības nodrošinājumu. • Pašvaldībai nav daudz uzņēmējdarbības atbalsta mehānismi. 	<ul style="list-style-type: none"> • Biznesa parka, uzņēmējdarbības koprades telpu izveide (vide, kopiena, inkubators), paredzot tam vietu teritorijas zonējumā. • Uzņēmējdarbību veicinošu projektu līdzfinansēšana, kas sniegtu arī pozitīvu ietekmi uz novada iedzīvotājiem. • Ādažu un Carnikavas pagastu uzņēmējdarbības attīstība nekorelē savā starpā – ir dažādas iespējas uzņēmējdarbības attīstībai. • Dabas resursu, t.sk., publisko ūdeņu izmantošana uzņēmējdarbības attīstībai. • Uzņēmējdarbības attīstībai labvēlīgas normatīvās bāzes izveide. • Uzņēmējdarbības ieceru plānu izskatīšanas komisijas izveide (iespējams, ja tiek veikti grozījumi normatīvajos aktos). 	<ul style="list-style-type: none"> • Novadā ir dārga zeme, dārgi uzsākt uzņēmējdarbību. • Tiek veicināta nekustamā īpašuma apsaimniekotāju iniciatīva par “guļamrajonu” veidošanu, kas ir pretēja uzņēmējdarbības attīstībai. • Nepareizi organizēta satiksme un izbūvēti pievadi galvenajai novada maģistrālei Tallinas šosejai. • Iedzīvotāji savas dzīvesvietas tuvumā nevēlas ražošanas attīstību (būvniecības ieceru apstrīdēšana) • Neskaidri apbūves noteikumi (jauktas apbūves nosacījumu ievērošana).

Joma	Stiprās puses	Vājās puses	Iespējas	Draudi
			<ul style="list-style-type: none"> • Novads – ideāla vieta IT jomas attīstībai. • Sadarbība ar biedrību “Ādažu uzņēmēji”. • Ēdināšanas sektora uzņēmumiem sezonas laikā sadarboties ar citu novadu uzņēmējiem. 	
Jauniešu nodarbinātība	<ul style="list-style-type: none"> • Novadā ir daudz jauniešu, tie ir aktīvi. • Ir izveidotas mācību iestādes, kas labi aizpildītas un sniedz vispārējo pamata un vidējo izglītību. 	<ul style="list-style-type: none"> • Ņemot vērā Rīgas tuvumu ir liels skaits jauniešu, kas strādāt dodas uz Rīgu, jo novadā nevar atrast darbu. • Netiek realizēta papildus profesionālās izglītības apmācība, kas nodrošinātu noteiktu profesiju apguvi, kas ir pieprasītas novadā. • Nav pietiekami daudz prakses vietu, t.sk., vasarās (uzņēmējiem tas nav izdevīgi). • Novadā nav jauniešu centra (vietas, kur jaunieši var pulcēties, kaut ko darīt). 	<ul style="list-style-type: none"> • Sekmēt jauniešu prakses vietu izveidi uzņēmumos. • Veicināt noteiktu profesiju profesionālās/mūžizglītības ieguvu. • Izveidot jauniešu centru – koprades telpu un veicināt to kā vietu jauniešu uzņēmējdarbības attīstībai. • Paredzēt veicinošus faktorus uzņēmējiem, lai viņi vēlētos jauniešus pieņemt praksē. 	<ul style="list-style-type: none"> • Turpināsies jauniešu darba spēka aizplūde no novada. • Novadā strādājošie uzņēmēji nevar nodrošināt darbavietas jauniešiem.
Tūrisms un rekreācija	<ul style="list-style-type: none"> • Ādažos ir “Dzīvo sapņu dārzs”. • Dabas parks “Piejūra”, Gauja. • Labiekārtota publiskā infrastruktūra (zem publiskās vides var sakārtot iepriekš minētos bērnu laukumus un arī citus objektus, kas pagastos ir izveidoti). 	<ul style="list-style-type: none"> • Neattīstīta tūrisma, sporta infrastruktūra (nav daudz ēstuve, veloceliņi), t.sk. pie ūdeņiem. • Maz apskates objektu. • Piekļuve pie jūras (nav pietiekoši daudz takas, ceļi, stāvvietas). • Piejūras dabas parkā nekas nevar notikt. 	<ul style="list-style-type: none"> • Radīt potenciālu dabas parka “Piejūra” attīstībai, pakalpojumu attīstībai šajā teritorijā. • Neizmantošs potenciāls ar dabas resursiem. • Attīstīt tūrismu kā finanšu avotu. • Veicināt jaunus apskates objektus, t.sk., izmantojot PPP 	<ul style="list-style-type: none"> • Vides piesārņojums. • Dabas resursu degradēšanās. • Ar dabas aizsardzību saistītie faktori.

Joma	Stiprās puses	Vājās puses	Iespējas	Draudi
	<ul style="list-style-type: none"> • Aktīvās atpūtas iespējas (dabas takas). • Pēdējā laikā ir aktuāls sporta tūrisms, respektīvi, amatieru sporta pasākumi – skriešanas maratoni, laivošanas festivāli, t.sk. arī jātnieku sporta sacensības. • Tuvums A1 šosejai. • Carnikavas nēģi – kopš 2015.gada ģeogrāfiski aizsargāta zīme. 	<ul style="list-style-type: none"> • Visās ūdenstilpnēs nav laivu nolaišanas vietu. 	<p>vai līdzfinansēšanas modeli iedzīvotāju iniciatīvām (Tartu izveidotais iedzīvotāju iniciatīvu atbalsta modelis).</p> <ul style="list-style-type: none"> • Aktīvās atpūtas infrastruktūras attīstība. • Attīstīt novada digitalizāciju (plūsmas mērītājs, interaktīvi displeji). • Var attīstīt bērnu rotaļu laukumus. • Sadarboties ar apkārtējiem novadiem un Siguldu (veidot kopīgus maršrutus). • Tūrisma, t.sk., ūdens maršrutu veidošana. • Dārza mājas pie jūras veidot kā atpūtas vietas. • Ar dabas aizsardzību saistītie faktori. • Zvejniekiem, kas nodarbojas ar nēģiem, attīstīt tūrisma sektoru. • Tūrisma un rekreācijas jomas attīstībai iespēja piesaistīt ES struktūrfondu finansējumu. 	
Zivsaimniecība	<ul style="list-style-type: none"> • Jūras un upes tuvums. • Ir noteikta licencēšanas kārtība. • Tradīcijas, nemateriālais kultūras mantojums. • Ūdenstilpņu tuvums. 	<ul style="list-style-type: none"> • Nav izstrādāta vienota koncepcija ūdens resursu apsaimniekošanai. • Nav iespēja jaunu zivsaimniecības uzņēmumu attīstībai (Netiks izsniegtas jaunas licences). 	<ul style="list-style-type: none"> • Iespējas attīstīt ūdens apsaimniekošanu, tā lai veicinātu zvejas amatu atgriešanos, kā arī veicinātu tūrisma infrastruktūras uzlabošanu, t.sk. pašvaldības ienākumu palielināšanos no 	<ul style="list-style-type: none"> • Zivsaimniecības izsīkšana. • Identitātes “Carnikavas nēģi” zaudēšana. • Roņi. • Zvejnieku novecošanās. • Vides piesārņojums.

Joma	Stiprās puses	Vājās puses	Iespējas	Draudi
		<ul style="list-style-type: none"> • Vāji attīstīta piekrastes infrastruktūra. 	<p>pareizi apsaimniekotām pie ūdens sauszemes un ūdens teritorijām.</p> <ul style="list-style-type: none"> • Licencētas zvejas attīstība (piekrastes uzņēmumiem būtu jānodrošina serviss – stāvvietas). • Veidot tūrisma produktus. • Carnikavā veidot zivju tirdzniecības vietu. 	
Investīciju piesaiste	<ul style="list-style-type: none"> • Ražošanas tradīcijas. • Ģeogrāfiskā atrašanās vieta. • Ceļu tīkls, A1 šosejas tuvums. • Pietiekošas energojaudas. 	<ul style="list-style-type: none"> • Pašvaldības budžets ir ierobežots. Var pietrūkt finansējums obligāto funkciju pildīšanai. • Lielu maksājumi pašvaldību finanšu izlīdzināšanas fondā. • Nestabila politiskā vide vietējā līmenī. • Nav strukturēts piedāvājums uzņēmējdarbībai, nav izstrādāts mārketinga plāns mērķa investīcijām. • Riski ar zonējumiem un sabiedriskām apspriešanām. • Iedzīvotāji sev blakus nevēlas neko jaunu. • Nepietiek ūdenssaimniecības jaudas. 	<ul style="list-style-type: none"> • Investīciju piesaiste no privātā sektora. • Veidot labvēlīgu politiku privātā sektora investīciju piesaistei, t.sk. izmantojot IT tehnoloģijas padarīt pašvaldību atvērtāku un procesus vienkāršākus. • Īstenot projektus, sadarbībā ar privāto sektoru. • IIN iekasēšana, kas sniegs pašvaldībai iespējas iegūt līdzekļus konkrētu pasākumu īstenošanai. • Mērķtiecīga ES struktūrfondu finansējuma piesaiste. • Iespēja piesaistīt jaunā ES plānošanas periodā paredzētās investīcijas publiskajam sektoram, lai attīstītu novadam svarīgās nozares. • Iespēja ar Latvijas Investīcijas un attīstības 	<ul style="list-style-type: none"> • ES fondu finansējums nākamajā plānošanas periodā nav pieejams tām jomām, kas pašvaldībai ir vajadzīgas. • Mainās valdības politika nodokļu jomā. • Valsts birokrātija. • Nesamērīga investīciju salāgošana, koncentrējot tās kādā vienā nozarē. • Pašvaldība rada neprognozējamu vidi potenciālajiem partneriem (piem., PPII).

Joma	Stiprās puses	Vājās puses	Iespējas	Draudi
			<p>aģentūras starpniecību piesaistīt starptautiskus investorus, ja tiek izmantota novada sakārtotā uzņēmējdarbības vide.</p> <ul style="list-style-type: none"> • Parādīt novadā esošos resursus kā potenciālu. • PPP projektu īstenošana. • Sadarbība ar ministrijām. 	
Satiksmes infrastruktūra un organizācija	<ul style="list-style-type: none"> • Tuvums A1 šosejai. • Elektrificēta dzelzceļa līnija Rīga – Skulte (Carnikavas pagastā 6 pieturvietas). • EiroVelo 13 maršruts (no Kalngales līdz Lilastei). • Dambis – infrastruktūras objekts, kas veicina veloplūsmu starp pagastiem. • Novadā ir labs ceļu tīkls un laba transporta infrastruktūra virzienā uz Rīgu un Saulkrastiem (A1). • Īstenoti vairāki nozīmīgi ES līdzfinansētie projekti, kas sekmē ceļu infrastruktūras attīstību. • Pašvaldības īpašumā ir sava tehnika un darbaspēks, kas veic ceļu un ielu uzturēšanu. • Laveru ceļš savieno Ādažus un Carnikavu. 	<ul style="list-style-type: none"> • Vāji attīstīta (Carnikavas pagastā – praktiski nav) velo un gājēju infrastruktūra starp ciemiem, Rīgu un kaimiņu novadiem (pārvietošanās no ciemiem uz centru mazāk aizsargātajiem satiksmes dalībniekiem), nepietiekams savienojums starp ciemiem. • Ādažu centra noslodze un autoceļa A1 šķērsošana (neattīstīti transporta pieslēgumi autoceļam A1, pievadceļi, Sigulī, Gauja) – novads tiek sadalīts divās daļās. • Sabiedriskais transports. • Nepietiekama ceļu nestspēja kravas transportam (Eimuru ceļš u.c.). • Nav daudz stāvvietu. • Problēmas ar ceļu uzturētājiem. 	<ul style="list-style-type: none"> • Ceļu infrastruktūras attīstībai sadarboties ar blakus esošām pašvaldībām, kā arī Satiksmes un Aizsardzības ministrijām (pārvada būvniecība, satiksmes mezgla attīstība Muižas rajonā, pie Medzābakiem, savienojums ar P2, Ziemeļu koridora izbūve, Baltezera pvedceļš, velo un gājēju ceļa turpinājumu Lilastē Lilastes ielā). • Veidot Park&Ride Ādažos un Carnikavā pie visām dzelzceļa pieturām novadā, attīstīt mobilitātes punktus. • Pārņemt visus valsts nozīmes ceļus. • Attīstīt Ādažu un Carnikavas pagastu savienojumu pa dambi (zem 	<ul style="list-style-type: none"> • Gaujas gultnes maiņa (erozija, plūdi), kas var ietekmēt A1, tiltu. • VAS “Latvijas dzelzceļš” un AS “Pasažieru vilciens” lēmumi (pieturvietu slēgšana; peronu nepārbūve; reisu biežuma samazināšana; sezonālitate; laiku pārklāšanās ar sabiedrisko autobusu). • VAS “Latvijas valsts ceļi” koordinācijas trūkums, slikta sadarbība. • Aizsardzības ministrijas ierobežotās iespējas nodrošināt līdzfinansējumu pašvaldības infrastruktūras attīstībā. • Lidlauka paplašināšanās (ja lidlauks paplašinās, tiek veiktas izmaiņas aizsargjoslās). • Kaimiņu pašvaldības un ministrijas nevēlas sadarboties

Joma	Stiprās puses	Vājās puses	Iespējas	Draudi
	<ul style="list-style-type: none"> • Būvēt drošas velo novietnes – jauniem objektiem paredzēt nojumes. • Daudz satiksmes dalībnieku un veidu (gājēji, velo, skūteri, sabiedriskais transports, dzelzceļš, ūdens). • Mūsdienīgu pārvietošanās veidu kombinēšana. • Novada iedzīvotāji ir turīgi – pieder dažādi transporta veidi. • Ir esošs perspektīvs ceļu tīkls. • Rīga sasniedzama īsā laikā. • Labi attīstīts meža ceļu tīkls. • Novadā ir lidlauks. • Novadā atrodas valsts nozīmes stratēģiski ceļi (esošie un plānotie). 	<ul style="list-style-type: none"> • Nepietiekama starppilsētu autobusu satiksme starp Rīgas pilsētu, Carnikavas pagastu, Ādažu pagastu un Saulkrastu novadu. • Infrastruktūras stāvoklis. • Pārāk strauja ciematu teritoriālā attīstība. • Vāji attīstīti inovatīvie risinājumi. • Mobilitātes punktu neesamība, trūkums. • Nepietiekama savienojamība starp ceļiem, sabiedrisko transportu, gājēju pārejām, velo celiņiem. • Nepietiekams finansējums. • Sastrēgumi. • Par maz pašvaldībai piederoši īpašumi. • Dārzcietņu teritorijās ir izmainīta satiksmes organizācija – demontētas dzīvojamās zonas zīmes. Šāda satiksmes organizācija nav iedzīvotājiem draudzīga - apdraud mazāk aizsargātos satiksmes dalībniekus – gājējus un riteņbraucējus. • Garciema ceļa, kas savieno P1 un A1, puteklainais grants segums. 	<p>tilta pie A1), apgaismot dambi.</p> <ul style="list-style-type: none"> • Pārņemot daļu no Ropažu novada Garkalnes pagasta, pilnveidot Garkalnes pagasta savienošanu ar Ādažiem, attīstot: 1) savienojumu ar Vidzemes šoseju (V46 pārņemšana savienojumam ar A2), 2) ceļu caur Alderiem, 3) savienojumu līdz Jaunciema gatvei. • ES fondu līdzfinansētie projekti ceļu infrastruktūras attīstībai. • Ieguldījums plūdu riska mazināšanai – iespēja savienot Ādažus un Carnikavu. • PPP projekti, kas sekmē ceļu infrastruktūras attīstību. • Venču ceļa attīstība savienojumā ar A2. • Ilķenes tilta būvniecība. • Izveidot bezpilotu savienojuma iespējas starp Ādažiem un Carnikavu. • Lidlauka attīstība. • Attīstīt inovatīvus risinājumus (interaktīvus displejus, ātrās elektrības uzlādes stacijas). • Baltezera stacijas attīstība. 	<p>ar pašvaldību kopīgu projektu īstenošanā.</p> <ul style="list-style-type: none"> • Politiskā vide / nelabvēlīgi lēmumi. • Teritoriju tirgus vērtības kritums. • Sabiedriskā transporta neesamība (iepirkuma rezultāts). • Disbalanss starp attīstību un infrastruktūru. • Izmaiņas nodokļu sistēmā rada finansējuma samazinājumu ceļa infrastruktūrai. • ES struktūrfondu prioritātēs nav iekļauti pašvaldības ceļu infrastruktūras attīstības projekti. • Neredzamās infrastruktūras stāvoklis. • Ropažu novada Garkalnes pagasta Mārsila ciemam nav tieša savienojuma ar Garkalnes pagastu. • Armijas nespēja piedalīties kopējā infrastruktūras attīstībā.

Joma	Stiprās puses	Vājās puses	Iespējas	Draudi
			<ul style="list-style-type: none"> • Dārziemu teritorijās atjaunot dzīvojamās zonas ceļa zīmes. • Ciemos ir jābūt gājēju un velosatiksmes domināncei. • Izstrādāt drošus gājēju un velo maršrutus nokļūšanai skolās no visiem ciemiem. • Projektēt un izbūvēt apgaismotu velo un gājēju ceļu gar P1 visā garumā no Jaunciema gatves līdz A1. 	
Sakaru infrastruktūra	<ul style="list-style-type: none"> • Notiek intensīva būvniecība, iedzīvotāju skaits pieaug, kas palielina sakaru provaidēru interesi. • Pieaug iedzīvotāju un uzņēmumu pieprasījums pēc digitalajām tehnoloģijām. • Līdzens reljefs. • Esošā tranzītinfrastuktūra (A1, dzelzceļš). • Daļēji izbūvēts pašvaldības optiskais tīkls. • Iedzīvotājiem labas digitālās prasmes. 	<ul style="list-style-type: none"> • Nepietiekams pārklājums un jaudas (pieslēgumi mājsaimniecībām). • Nepietiekama sadarbība ar provaidēriem (provaidēri izmanto spēka pozīcijas). • Netiek savlaicīgi plānotas un saskaņotas inženierkomunikāciju izbūves ieceres (ūdens un kanalizācija, bet nav optikas komunikācijas). • Pašvaldības nekontrolē apbūves teritoriju attīstību. • Novada teritorijā ir veca, sliktas kvalitātes sakaru infrastruktūra, kas neatbilst topogrāfijām. • Iedzīvotāju neuzticība mobilo sakaru torņiem un mastiem. 	<ul style="list-style-type: none"> • Apvienotās pašvaldības optikas kanalizācijas izveide stabilai datu pārraidei. • Sistēmu apvienošana, izbūvējot tīklus (tas nodrošinās drošību). • Visās teritorijās apzināt un plānot vietas (4G/5G) LTE antenu izvietojumam. • Sakaru tīkla attīstības plānu izstrādē izvērtēt un pārskatīt likumdošanu, saistošos noteikumus saistībā ar būvniecību un lietošanas tiesību piešķirumu trešajām pusēm (Risināt juridiskos jautājumus par pašvaldības īpašumā esošo un jaunbūvējamo optikas kanalizācijas trašu resursu nodošanu lietošanā 	<ul style="list-style-type: none"> • Augstākstāvošo normatīvo aktu regulējums (novecojis Aizsargjoslu likums). • ES struktūrfondu finansējums netiek paredzēts sakaru infrastruktūras attīstībai. • Vāja valsts vai augstāka līmeņa iesaiste pašvaldības problēmu risināšanā. • Problemātiska skaņošana ar komunikāciju turētājiem. • Neizbūvējot pašvaldības sakaru kanalizāciju, pašvaldībai nav iespēja kritisko (meliorācija, polderi, slūžas, ūdensgūtnes, attīrīšanas iekārtas un visu pārējo ar sabiedriskās drošības saistīto) infrastruktūru vadīt

Joma	Stiprās puses	Vājās puses	Iespējas	Draudi
		<ul style="list-style-type: none"> • Nav starpsavienojumu starp pašvaldības objektiem. • “Izplūdusi” apbūves struktūra. • Nepietiekams brīvpieejas sakaru tīkls. 	<p>interneta servisa piegādātājiem (provaideriem) uz vienlīdzīgiem nosacījumiem ilgākā laika periodā; rosināt Aizsargjoslu likuma grozījumus attiecībā uz optikas kanalizācijas trašu attālumiem no esošajām un projektējamām komunikācijām).</p> <ul style="list-style-type: none"> • Pašvaldības, veicot ceļu izbūves vai pārbūves darbus, var ieguldīt tajos sakaru kanalizācijas infrastruktūru gan platjoslas tīkliem, gan elektrībai utt. • Pašvaldībai izveidot savu optisko tīklu. • Koncentrēties uz datu pārraides pamata slēgumiem, izmantojot optiku un izbūvēto optikas kanalizāciju. • “Via Baltica” projekta sniegtās iespējas 5G savienojuma attīstībai. • Paredzēt optiku kritiskai infrastruktūrai. • Ārējais finansējums viedām teritorijām, to izpētēm (PPP). • Sadarbībā ar Valsts kasi pašvaldībai atgūt projektos ieguldītos finanšu līdzekļus 	<p>no droša lokālā tīkla pašvaldības teritorijā (pašvaldības optiskā lokālā tīkla darbaspēja nav atkarīga no kāda ISP).</p> <ul style="list-style-type: none"> • Neizbūvējot pašvaldības sakaru kanalizāciju, netiek radīta iespēja (ISP) provaideriem ieguldīt optiskos kabeļus par salīdzinoši mazākiem finanšu līdzekļiem (ISP nav ieinteresēti ieguldīt lielus finansiālos līdzekļus, lai izbūvētu jaunu sakaru kanalizāciju un ieguldītu jaunus optiskos kabeļus ar visu nepieciešamo to darbības nodrošināšanai), lai sasniegtu klientus ar mūsdienīgu un stabilu datu pārraidi. • Plānojot vienas veselas pašvaldības sakaru kanalizācijas izbūvi, laicīgi apzināties nozīmīgas infrastruktūras (AS “Latvijas Dzelzceļš”, Augstsprieguma tīkli, valsts nozīmes ceļi) trašu šķērsošanas vietas.

Joma	Stiprās puses	Vājās puses	Iespējas	Draudi
			<p>par pēdējos gados attīstītajiem un uzbūvētajiem projektiem, kuros tehniskajos noteikumos norādīti komunikāciju pārguldīšana un pārbūve.</p> <ul style="list-style-type: none"> • Izskatīt iespēju kritiski svarīgiem objektiem veidot optikas pieslēgumu sadarbībā ar kādu no interneta servisa provaideriem. • Iesaistīties nacionālajai drošībai nozīmīgas komercsabiedrības optiskā tīkla attīstāmos un skaņojamos projektos, un izvirzīt pašvaldības prasības par nodrošināmām papildus pieslēguma vietām pašvaldības tiešo funkciju nodrošināšanai. 	
<p>Enerģētika, energoefektivitāte un gāzes apgāde</p>	<ul style="list-style-type: none"> • Ir vairākas gazificētas apdzīvotās vietas. • Veiktie ieguldījumi apgaismojuma sistēmas uzlabošanā uzlabo energoefektivitāti novadā kopumā. • Jaunu ielu apgaismojuma ieviešana ekspluatācijā ļauj ievērojami samazināt elektroenerģijas patēriņu nakts stundās. 	<ul style="list-style-type: none"> • Atjaunojamie energoresursi sastāda ļoti nelielu daļu kopējā elektroenerģijas patēriņā. • Ir vairākas nenosiltinātas daudzdzīvokļu ēkas. 	<ul style="list-style-type: none"> • Pašvaldību ēku uzturēšana atbilstoši normatīvajiem aktiem. • Ielu apgaismojuma modernizācija un uzstādīšana vēl neapgaismotajās vietās. • Iedzīvotāju, biedrību un namu apsaimniekotāju iesaiste daudzdzīvokļu ēku atjaunošanā. • AS "GASO" plāni gazificēto vietu paplašināšanai. 	<ul style="list-style-type: none"> • Atkarība no dabas gāzes siltumenerģijas ražošanā pašvaldības ēkās un centralizētajā siltumapgādē.

Joma	Stiprās puses	Vājās puses	Iespējas	Draudi
	<ul style="list-style-type: none"> • Nokalpojušās ielu laternas tiek nomainītas ar jaunām energoefektīvām LED laternām. • Pašvaldības ēkās var ieviest mikroklimata parametru kopējās vadīšanas automatizāciju. • Pašvaldības atbalsts energoefektivitātes pasākumu veicināšanai. 		<ul style="list-style-type: none"> • Ievadjaudu sezonas optimizācija. • Tarifs tiek mainīts, balstoties uz elektrības patēriņa sadalījumu pa stundām un dienām. • CNG/LNG izmantošanas veicināšana transporta sektorā. • Biometāna (nākotnē arī sintētisko gāzu un ūdeņraža) Izcelsmes apliecinājumu sistēmas ieviešana un starptautiska atzīšana. • Transporta enerģijas likums moderno biodegvielu piemaisījuma prasību konkretizēšanai un patērētās degvielas statistikas pārvešanai. • Daudzdzīvokļu ēku fonda atjaunošana Kadagā, novadā kopumā. • Ilgtspējīgu transporta un mobilitātes risinājumu veicināšana. • Jaunas energopārvaldības sistēmas izveidošana un nepārtraukta uzlabošana, sertificēšana. • Atjaunojamo energoresursu plašāka lietošana privātmājās. 	

Joma	Stiprās puses	Vājās puses	Iespējas	Draudi
Siltumapgāde	<ul style="list-style-type: none"> Esoša, darbojošās centrālā siltumapgādes sistēma Ādažu un Kadagas ciemos. Diversificētas siltumenerģijas ražošanas modelis (atjaunojamie fosilie energoresursi). Atjaunota galvenās siltumtrases uz rūpnieciski izolētām caurulēm. Modernizēti siltummezgli ar attālinātas vadības iespējām. Labā pārvaldība un zinoši speciālisti. 	<ul style="list-style-type: none"> Nav vasaras slodzes (karstais ūdens) daudzdzīvokļu namos Ādažu pagasta teritorijā. Mazas CSS. Ierobežota CSS attīstība, jo nav regulējuma, kas uzliek par pienākumu jauniem objektiem pieslēgties CSS. Paredzētais katlu māju lietošanas ilgums Carnikavas pagastā ir beidzies. 	<ul style="list-style-type: none"> AER izmantošanas veicināšana centralizētajā siltumapgādē. CSS paplašināšana, pieslēdzot pašvaldības objektus, juridiskas personas un jaunbūvējamus objektus CSS pieejamības teritorijās. Pāriet uz 4tās (zemas temperatūras) paaudzes apkures sistēmu. Veiksmīgas CSS paplašināšanas gadījumā radīt iespējas CSS sistēmā nodot, novadā esošo, ražojošo uzņēmumu brīvās siltumenerģijas jaudas. Veicināt iedzīvotāju izpratni par energoefektivitāti un veicināt ES fondu izmantošanu daudzdzīvokļu ēku atjaunošanai. Siltummezglu nodošana ēku īpašniekiem. Identificēt un samazināt nelietderīgu elektroenerģijas resursu patēriņu un izmantot energoefektīvus risinājumus pašvaldības ēkās, sūkņu stacijās, ielu un gājēju ietvju apgaismojumam. 	<ul style="list-style-type: none"> Siltumenerģijas ražošanai nepieciešamo izejmateriālu cenu pieaugums. Siltumenerģijas ražošanai nepieciešamo izejmateriālu pieejamība. Patērētāju spēja savlaicīgi norēķināties par saņemtajiem pakalpojumiem. Iekārtu un sistēmu avārijas. Finansējuma trūkums sistēmu atjaunošanai un modernizācijai (nepieejami banku resursi, ES finansējums).

Joma	Stiprās puses	Vājās puses	Iespējas	Draudi
Ūdenssaimniecība	<ul style="list-style-type: none"> • Īstenoti vairāki nozīmīgi projekti ūdenssaimniecības sistēmas attīstībai un paplašināšanai. • Carnikavas un Kalngales iedzīvotājiem tiek piegādāts kvalitātes prasībām atbilstošs dzeramais ūdens bez priekšattīrīšanas. • Spēja operatīvi reaģēt uz lokālām tīklu avārijām. • Visu pašvaldības ūdenssaimniecības objektu uzturēšana un pārvaldība ģeogrāfiskās informācijas sistēmā, tai skaitā decentralizēto kanalizācijas sistēmu reģistrs (Carnikavas pagasta teritorijā). • Pašvaldība pieslēgumu veicināšanai pie centralizētiem ūdensvada un kanalizācijas tīkliem piešķir iedzīvotājiem līdzfinansējumu (Carnikavas pagasta teritorijā). • Ar saviem resursiem novērst ūdensvada un kanalizācijas tīklu avārijas un to sekas, nepiesaistot ārpuspakalpojumu. • Santehniko komunikāciju remontdarbi pašvaldības objektos. 	<ul style="list-style-type: none"> • Notekūdeņu attīrīšanas iekārtu jaudu nepietiekamība. • Gari maģistrālie ūdensvada un kanalizācijas tīkli, kas apgrūtina to ekspluatāciju (Carnikavas pagasta teritorijā sadārdzina ekspluatāciju). • Mājsaimniecības ar decentralizēto kanalizācijas sistēmu, kurām ir iespējas pieslēgties pie centralizētiem tīkliem, bet kuras to nedara un atrodas ūdenstilpņu tuvumā, atrodas paaugstinātā riska grupā – var piesārņojot apkārtējo vidi. • Daudzviet vēl ir saglabājušies nolietoti ūdensvada un kanalizācijas tīkli, kas rada ūdens zudumus un kanalizācijas nonākšanu gruntsūdeņos. Līdz ar to piesārņojot apkārtējo vidi. • Nepieciešama to pārbūve. • Liekās dūņas vienu reizi gadā jātransportē uz pašvaldības īpašumā esošo lauksaimniecības zemi. Dūņas pēc tam tiek iestrādātas augsnē. 	<ul style="list-style-type: none"> • Attiecībā uz mājsaimniecību pieslēgumiem pie pašvaldības tīkliem nepieciešams grozīt noteikumus par obligātu pieslēgumu, ja ielā par ES līdzekļiem ir izbūvēti ūdensvada un kanalizācijas tīkli. • Jāturpina piešķirt iedzīvotājiem pašvaldības līdzfinansējumu par pieslēgumu izbūvi pie centralizētiem ūdensvada un kanalizācijas tīkliem. • Iedzīvotāji regulāri jāinformē par iespējām pieslēgties pie centralizētiem ūdensvada un kanalizācijas tīkliem. • Kontrolēt lokālo kanalizācijas sistēmu apsaimniekošanu. • Papildus jaudām nepieciešamo finansējumu ņem no jaunpienācējiem, saimnieciskās darbības veicējiem. 	<ul style="list-style-type: none"> • Aizvien pieaugošs notekūdeņu un radīto dūņu apjoms. • NAI kapacitātes deficīts tuvākajos gados. • Pieaugošas elektroenerģijas izmaksas. • Privātmāju sektorā iepriekš izbūvētās decentralizētās kanalizācijas sistēmas piesārņo gruntsūdeņus un apkārtējo vidi. • Paredzams ūdenssaimniecības tarifu pieaugums apsaimniekošanas izdevumu pieauguma dēļ. • Sarūkošā lauksaimniecība Pierīgā (nav atbilstošu lauku dūņu deponēšanai). • Ūdens spiediena kritums ūdens apgādes sistēmā tīklu paplašināšanās rezultātā. • Elektroenerģijas atslēgumu dēļ pastāv iespējas, ka pārstāj darboties ūdens ņemšanas vietas. Iedzīvotāji šajā gadījumā paliek bez dzeramā ūdens. Pārstāj darboties notekūdeņu attīrīšanas iekārtas. Šajā gadījumā pastāv risks piesārņot apkārtējo vidi.

Joma	Stiprās puses	Vājās puses	Iespējas	Draudi
	<ul style="list-style-type: none"> Uzstādīti daudzi viedie ūdens skaitītāji privātmāju sektorā (Carnikavas pagasta teritorijā). 	<ul style="list-style-type: none"> Decentralizēto kanalizācijas sistēmu notekūdeņu pieņemšana rada pastiprinātu slodzi attīrīšanas iekārtām. Attīrot decentralizēto kanalizācijas sistēmu, notekūdeņos rodas liels daudzums lieko dūņu. Nekontrolējami (vēsturiskie) ūdensvada un kanalizācijas tīkli privātmāju īpašumos. Nepietiekams finansējums jaunu ūdensvada un kanalizācijas tīklu izbūvei. 		<ul style="list-style-type: none"> Kalnģales notekūdeņu attīrīšanas iekārtas strādā ar gandrīz maksimālu jaudu. Palielinoties decentralizēto kanalizācijas sistēmu notekūdeņu apjomam Carnikavas pagastā, to pieņemšana un attīrīšana kļūs limitēta vai neiespējama.
Zemes pārvaldība; Lauksaimniecība un lauku attīstība	<ul style="list-style-type: none"> Liela daļa pašvaldības īpašumu ir uzmērīti un ierakstīti Zemesgrāmatā (Ādažu pagasta teritorijā – 95%). Izveidota pašvaldības īpašumu digitāla datu bāze un interaktīva karte (Ādažu pagasta teritorijā). Lauksaimniecībā tiek izmantoti 80% (Ādažu pagasta teritorijā). 	<ul style="list-style-type: none"> Reāli apsaimniekojamā un pārvaldāmā platība ir mazāka nekā kopējā novada platība. Dārzciami (Carnikavas pagasta teritorijā). Esošo kapu teritorijas papildītas par 90% (Ādažu pagasta teritorijā). Vairākām teritorijām ir vairāku līmeņu pārvaldība (piem., “Piejūras” dabas parks). Biotopu teritorija, Gaujas lejtece. Novadā nav nevienas pieejas pludmalei, kur varētu nobraukt glābšanas dienesti 	<ul style="list-style-type: none"> Sakārtot jautājumu par īpašumu faktisko izmantošanu, kas nav atbilstoša neklustamā īpašuma lietošanas mērķim (Ādažu pagasta teritorijā vismaz 1000 ha, jeb 200 īpašumiem privātajā sektorā). Izmantot efektīvāk apbūves teritorijas, veicinot kompaktāku apbūvi (caur apbūves noteikumiem). Lauksaimniecībā izmantojamo teritoriju saglabāšana (graudkopība ir viena no būtiskākajām 	<ul style="list-style-type: none"> Jebkas, kas saistīts ar valsts politiku attiecībā pret dažādiem liegumiem (sastopot biotopu vai aizsargājamu sugu, lauksaimniecības darbība var tikt ierobežota). Uzņēmēju spēju pārvērtēšana saistībā ar savu plānu attīstību pašvaldības iznomātajos īpašumos.

Joma	Stiprās puses	Vājās puses	Iespējas	Draudi
		<p>(Carnikavas pagasta teritorijā).</p> <ul style="list-style-type: none"> Lauksaimniecības zemes Carnikavas pagastā nav auglīgas (auglīgums ir zem 30%). Kalngale, Garciems, Carnikava var izplesties tikai uz lauksaimniecības zemēm. Vecmīlgrāvja, Sarkandaugavas iedzīvotāji pārceļas uz Kalngali. Nelegāli atkritumu pie kapu teritorijas. 	<p>lauksaimniecības nozarēm Latvijā).</p> <ul style="list-style-type: none"> Katrā ciemā nodrošināt vismaz vienu īpašumu, kā publisku teritoriju, kas, ciemam attīstoties, varētu tikt izmantots perspektīvā kā pašvaldības zeme. Baltezera kapu teritorijas attīstība (kapliča ar krematoriju, morgs un zvanu tornis, kolumbārijs un uguns kapi, sēru birzs, autostāvvietas, tualetes u.c.). Ir vairākas platības, kas var tikt izmantotas novada politikas īstenošanai (lauksaimniecībai, daudzdzīvokļu māju apbūvei). Pašvaldībai piederošo īpašumu iznomāšana, maiņa. Aktīvās atpūtas sporta centra “Zibeņi” attīstība. Zirgkopības un kazkopības attīstība novada teritorijā. Rīgas mežu teritorijas maiņa, lai nodrošinātu Baltezera kapu teritorijas attīstību. 	
Komunālsaimniecība	<ul style="list-style-type: none"> Salīdzinoši maz ārpakalpojumu – pārsvarā viss tiek darīts saviem spēkiem. Tas ļauj nodrošināt ātru reaģēšanu 	<ul style="list-style-type: none"> Nepietiekami darbaspēka resursi: tehnisko un inženiertehnisko darbinieku trūkums darba tirgū 	<ul style="list-style-type: none"> Samazināt ārpakalpojumu – darīt pēc iespējas vairāk pašiem. Paredzēt budžetā naudu neparedzētiem gadījumiem. 	<ul style="list-style-type: none"> Pieaugošs būvniecības lietu apjoms Būvniecības informācijas sistēmā. Tehnikas salūšanas gadījumā nav iespējams

Joma	Stiprās puses	Vājās puses	Iespējas	Draudi
	<p>un mobilitāti, kā arī zemākas izmaksas pretstatā ārpakalpojumu sniedzējiem (Carnikavas pagasta teritorijā pakalpojumi pašvaldībai par pašizmaksu).</p> <ul style="list-style-type: none"> • Esošie resursi (tehniskais nodrošinājums; plaša profila darbinieki, kas spēj cits citu aizvietot) • Efektīva darbu organizēšana: risku savlaicīga identificēšana; patstāvība lēmumu pieņemšanā (Carnikavas komunālservisā); darbu plānošanas elastība. • Atbalsts citām pašvaldības struktūrvienībām, iestādēm, sadarbība ar iestādēm. 	<p>(Daudzi esošie darbinieki ir tuvu pensijas vecumam, nevar konkurēt atalgojuma ziņā ar privāto sektoru); atbalsts pašvaldības iestādēm var samazināt kapacitāti ikdienas darbos; sarežģītākas ūdensapgādes un kanalizācijas sistēmas avārijas nav iespējams novērst ar saviem resursiem.</p> <ul style="list-style-type: none"> • Nav uzkrājumu nākotnes investīcijām; nepietiekams finansējums, lai attīstītu un pilnveidotu tehnika vienības. • Nepietiekams tehnikas daudzums ziemas sezonā (Ādažu pagasta teritorijā). • Nevar reģistrēt būvkomersantu reģistrā (Carnikavas komunālserviss). • Nepietiekamas biroja telpas, nošķirtība no saimniecības bāzes vietas (Carnikavas komunālserviss). 	<ul style="list-style-type: none"> • Veidot ciešāku sadarbību ar citām struktūrvienībām projektos, kas saistīti ar teritorijas labiekārtošanu. • Attīstīt tehnisko parku, turpināt investēt tehniskā parka modernizācijā. • Rast iespēju sniegt pakalpojumus uz āru privātajiem. 	<p>nodrošināt pakalpojumu ziemas sezonā.</p> <ul style="list-style-type: none"> • Kvalificētu, atbildīgu darbinieku trūkums darba tirgū. • Atalgojums, kas ir zemāks nekā privātajā sektorā. • Strauja apsaimniekošanas pārvaldības modeļa maiņa novadā.
Publiskie ūdeņi	<ul style="list-style-type: none"> • Publisko ūdeņu daudzums, to dažādība un lielās platības, gara piekrastes josla. • Gaujas upē un Rīgas jūras līcī iespējams veikt 	<ul style="list-style-type: none"> • Neattīstīta infrastruktūra un piekļuve pie publiskajiem ūdeņiem, pieejas joslas 3 m platumā neesamība. 	<ul style="list-style-type: none"> • Papildus finansējums, t.sk., no Zivju fonda, Eiropas Jūraslietu un Zivsaimniecības fonda zivju resursu atjaunošanai, atbildīgas zvejsaimniecības 	<ul style="list-style-type: none"> • Publiskās piekļuves samazināšanās apbūves un patvaļīgas apbūves rezultātā. • Gaujas piesārņojums augštecē.

Joma	Stiprās puses	Vājās puses	Iespējas	Draudi
	<p>rūpniecisko zveju, veikt nēgu zveju.</p> <ul style="list-style-type: none"> • Zivju resursu regulāra atjaunošana. • Potenciāla tūristiem pievilcīga teritorija. • Ģeogrāfiskais novietojums. • Izstrādāti un tiek ieviesti publisko ūdeņu apsaimniekošanas plāni (Carnikavas pagasta teritorijā). • Izveidota struktūra apsaimniekošanai (Carnikavas pagasta teritorijā). • Priekšnoteikumi Zilā karoga pludmales izveidei (Carnikavas pagasta teritorijā). • Sabiedrības izglītošana. • Izstrādāta virszemes ūdensobjektu apsaimniekošanas un izmantošanas koncepcija (Ādažu pagasta teritorijā). • Izstrādāti ūdensobjektu ekspluatācijas (apsaimniekošanas) noteikumi (Ādažu pagasta teritorijā). 	<ul style="list-style-type: none"> • Pieaugošais atpūtnieku skaits rada lielu atkritumu daudzumu. • Nav labiekārtotas publiskās pludmales. • Krastu erozija gan pludmalē, gan Gaujas krastos. • Nepietiekami resursi (darba spēks un finansējums) vides jautājumu risināšanai. • Iekšējo publisko ūdeņu un to piegulošās teritorijas apsaimniekošanas problēmas, kas saistītas ar vēsturisko patvaļīgo būvniecību. • Dažādie īpašumi. Pašvaldībai ne visur ir savi īpašumi un nepieciešami saskaņojumi, darbojoties privātajās teritorijās. • Nav apbūves noteikumi publiskajiem ūdeņiem. • Pašvaldībai jā rūpējas par valstij piederošiem objektiem. 	<p>nozares attīstībai, kā arī zivsaimniecībā nodarbināto pēctecības nodrošināšanai.</p> <ul style="list-style-type: none"> • Veidot ceļus, stāvlaukumus, dabas takas, atpūtas vietas piekrāšļiem tā, lai netiktu apdraudēta bioloģiskā daudzveidība, labiekārtotas peldvietas. Virzīt, kontrolēt tūrisma plūsmas. • Izvērtēt iespēju veikt krastu eroziju ierobežojošus pasākumus atbilstoši valsts plūdu risku novēršanas plānā paredzētajam. • Veidot kuģošanas ceļus un attīstīt ūdenstūrismu, veidojot reģionāla līmeņa sadarbību. • Izbūvēt laivu nolaišanas vietas. • Licencētās makšķerēšanas attīstība. • Nodrošināt pārkāpumu konstatēšanu un novēršanu (pašvaldības policija sadarbībā ar būvvaldi; jāveido pašvaldības vides kontroles amatpersonu dienests). • Veidot aģentūru vai biedrību, kas būtu atbildīga par publisko ūdeņu un 	<ul style="list-style-type: none"> • Lielā Baltezersa salu apdzīvojušie jūras kraukļi un to pieaugošā populācija. • Problēmas ar saistošo noteikumu skaņ�ošanu VARAM. • Problēmas ar piekrāšļu tauvas joslām, ar tauvas joslas vietas noteikšanu. • Ūdenstilpju pastiprināta aizaugšana klimata pārmaiņu iespaidā. • Nepietiekams vai pārāk augsts ūdens līmenis klimata pārmaiņu dēļ. • Nepietiekams finansējums. • Lielais administratīvais slogs. • Sadzīves notekūdeņu novadīšana ezeros. Ķīmisku notekūdeņu no peldbūvēm novadīšana ūdenstilpnēs.

Joma	Stiprās puses	Vājās puses	Iespējas	Draudi
			<p>aizsargājamo dabas teritoriju apsaimniekošanu.</p> <ul style="list-style-type: none"> • Izstrādāt ūdensobjektu plānu ar teritorijas izmantošanas zonējumu. • Lielajā Baltezerā izstrādāt vienotus apsaimniekošanas noteikumus. • Izveidot biokompostēšanas laukumu niedru un lēpju savākšanai. • Izveidot oficiālu dzīvnieku peldināšanas vietu. 	
Teritorijas plānojums	<ul style="list-style-type: none"> • Ādažu pagasta teritorijai ir izstrādāta Ādažu publiskā ārtelpas koncepcija, Carnikavas pagasta teritorijai – Carnikavas novada vizuālās identitātes plāns ar vizuālām vadlīnijām. • Ādažu pagasta un Carnikavas pagasta teritoriju teritorijas plānojumi ir nesen izstrādāti un varēs tikt izmantoti jaunā Ādažu novada teritorijas plānojuma izstrādei. • Ādažu pagasta teritorija ir intensīvi izmantota. • Skaista ainava – viens no faktoriem, kas ietekmē 	<ul style="list-style-type: none"> • Sarkanajās līnijas – teritorijas plānojums nav piemērots mērogs to projektēšanai. • Pastāv plūdu risks, kas jāņem vērā plānošanā. • Vēsturiski veidojušās detālplānojuma un apbūves teritorijas, kurās nav nepieciešamās infrastruktūras. 	<ul style="list-style-type: none"> • Noteikt kompaktāku apbūves struktūru, samazināt ciemu skaitu. • Ielu un ceļu kvalitātes uzlabošana. • Noteikt jaunas robežas ciemiem un Ādažu pilsētai. • Ādažu novada publisko ārtelpu attīstīt, ņemot vērā izstrādāto Ādažu publiskās ārtelpas koncepciju un Carnikavas novada vizuālās identitātes plāns ar vizuālām vadlīnijām. • Izstrādāti tematiskie plāni – vienots ielu un ceļu tīkla plāns. • Izstrādātas ainaviski vērtīgo teritoriju izmantošanas vadlīnijas. 	<ul style="list-style-type: none"> • Izmaiņas RPR funkcijās. • Nesakrītība ar augstāka līmeņa plānošanas dokumentiem, kas vēl tiek izstrādāti. • Veidojas masīvas savrupmāju apbūves teritorijas, kurās nav iekomponēti pakalpojumu objekti. • Ādažu kā pilsētas apsaimniekošana.

Joma	Stiprās puses	Vājās puses	Iespējas	Draudi
	<p>iedzīvotāju vēlmi dzīvot novadā.</p> <ul style="list-style-type: none"> • Pastāvīgi stabila aktivitāte būvniecības jomā. • 2000 ha “Piejūras” dabas parka atrodas Carnikavas teritorijā un dabas parkā apbūve kā tāda nav iespējama. • Novadā netiek atbalstīti piesārņojoši uzņēmumi. 		<ul style="list-style-type: none"> • Veicināt velobraucēju un kājāmgājēju pārvietošanās iespējas. • Ūdensmalu pieejamība un labiekārtošana. • Tiek īstenota sadarbība starp Pierīgu un Rīgu. • Teritorijas, kam ir noteikts lieguma statuss, tiks pasargātas arī nākotnē. 	
Bērnu un ģimenes politika	<ul style="list-style-type: none"> • Darbojas pašvaldības un privātās izglītības iestādes, kas nodrošina pirmskolas, pamatskolas, profesionālās ievirzes izglītības un interešu izglītības iespējas, dažāda veida pulciņu apmeklēšanas iespējas bērniem un jauniešiem no 2020.gada septembra Ādažos darbojas RTU bērnu un jauniešu universitāte. Vidusskolas izglītību var iegūt tikai Ādažus (divās vidusskolās). • Ir nodrošināts vienlīdzīgs pašvaldības līdzfinansējums privātajās izglītības iestādēs pirmskolas izglītības ieguvei un bērnu uzraudzības pakalpojumu sniedzēju pakalpojuma saņemšanai. • Carnikavas pagastā ir nodrošināta vides pieejamība 	<ul style="list-style-type: none"> • Ir telpu trūkums izglītības, kultūras un sporta pasākumiem, tai skaitā sporta jomas interešu un neformālās izglītības nodrošināšanai. • Daudzdzīvokļu mājas novadā nav vai ir daļēji pielāgotas bērniem, jauniešiem un pieaugušajiem ar kustību traucējumiem (Ādažu pagastā nav pielāgotas arī pašvaldību iestāžu telpas personām ar kustību traucējumiem). • Ādažu pagastā trūkst atbalsta programmu bērniem un ģimenēm. • Ādažu pagastā daudzbērnu ģimenēm netiek segtas vai daļēji segtas ēdināšanas izmaksas pirmskolās, pamatskolās, vidusskolās. 	<ul style="list-style-type: none"> • Attīstīt NVO darbību veselīga dzīvesveida un ģimenes vērtību popularizēšanā un pašvaldības politikas veidošanā bērnu un ģimenes jomā. • Pilnveidot Ādažu novada privilēģiju programmu atbilstoši politikas un atbalstu programmu nostādnēm ģimenes un veselības jomā. • Ādažu pagastā palielināt materiālo atbalstu ekonomiski aktīvām ģimenēm, daudzbērnu ģimenēm un sociāli neaizsargātajām iedzīvotāju grupām. • Carnikavas pagastā nodrošināt sociālo rehabilitāciju ģimenei un bērnam ar īpašām vajadzībām vai ierobežotām iespējām. 	<ul style="list-style-type: none"> • Pašvaldības telpu un infrastruktūras pieejamība nespēj nodrošināt augošo pieprasījumu un neattīstās dinamiski. • Neizdevdota sadarbība starp pašvaldības iestādēm, privāto un interešu izglītības pakalpojumu sniedzējiem, NVO, ģimenēm, bērniem un jauniešiem izglītības, kultūras un sporta jomā. • Kvalificēta atbalsta personāla trūkums, kas īstenotu inovatīvas un uz nākotni orientētas idejas. • Ādažu pagastā finansējuma trūkums bērnu un ģimenes lietu politikas īstenošanai. • Carnikavas pagastā vecāku un bērnu tiesību aizsardzības jomā strādājošo zināšanu un

Joma	Stiprās puses	Vājās puses	Iespējas	Draudi
	<p>visās pašvaldības iestādēs, t.i., pielāgotas bērniem, jauniešiem un pieaugušajiem ar kustību traucējumiem.</p> <ul style="list-style-type: none"> • Carnikavas pagastā ir nodrošināta bezmaksas ēdināšana pamatskolā visiem bērniem, kā arī daudzbērnu ģimenēm tiek segtas ēdināšanas izmaksas pirmsskolās. • Ādažu pagastā mācību gada noslēgumā labākie skolnieki mācību darbā, konkursu un olimpiāžu uzvarētāji tiek apbalvoti ar naudas prēmijām, kā arī pasākumā “Sporta laureāts” – labākie sportisti, sacensību un olimpiāžu uzvarētāji. • Tiek segti braukšanas izdevumi izglītojamajiem Ādažu novadā un nokļūšanai uz speciālajām skolām, kā arī autotransporta izdevumi, ja pārvadātāja pakalpojums nav pieejams. 	<ul style="list-style-type: none"> • Carnikavas pagastā augstajam pieprasījumam neatbilstošs telpu un āra vides objektu nodrošinājums bērnu, jauniešu un ģimeņu brīvā laika lietderīgas pavadīšanas un socializēšanās iespējām. • Carnikavas pagasta ciemu daļēja vienlīdzība – iedzīvotājiem attālajos ciemos ir grūtāk iesaistīties novada centrā notiekošajās aktivitātēs, attāluma un transporta trūkuma dēļ. 	<ul style="list-style-type: none"> • Ādažu pagastā organizēt izglītojošo, kultūras un sporta pasākumu novada iedzīvotājiem, tai skaitā nosakot atlaides daudzbērnu ģimenēm un sociāli neaizsargātajām iedzīvotāju grupām. • Carnikavas pagastā veicināt individuālu pieeju ģimenēm, kurās ir bērns ar invaliditāti, vai cilvēks ar invaliditāti. 	<p>izpratnes par bērna attīstību un audzināšanu trūkums.</p>
Sociālie pakalpojumi un sociālā palīdzība	<ul style="list-style-type: none"> • Sociālie dienesti ir reģistrēti kā sociālo pakalpojumu sniedzēji un atbilst noteiktajām minimālajām prasībām. Ir nodrošināta infrastruktūra un materiāltehniskā bāze sociālo pakalpojumu un sociālās 	<ul style="list-style-type: none"> • Ādažu pagastā netiek nodrošināts pietiekams sociālo pakalpojumu klāsts (krīzes dzīvokļi, grupu dzīvokļi, dienas centri dažādām klientu grupām), tas liedz iedzīvotājiem saņemt viņu 	<ul style="list-style-type: none"> • Carnikavas pagastā paplašināt alternatīvas aprūpes pakalpojumu klāstu – veidot krīzes centru, kā arī veidot ilglaicīgās sociālās aprūpes centru novada iedzīvotājiem. 	<ul style="list-style-type: none"> • Carnikavas pagastā neprognozējamās izmaiņas likumdošanā, nepilnības sociālās jomas regulējošos normatīvajos aktos. • Ādažu pagastā pēc deinstitucionalizācijas procesa

Joma	Stiprās puses	Vājās puses	Iespējas	Draudi
	<p>palīdzības sniegšanai sociālā jomā (t.sk. katrā pagastā darbojas Bāriņtiesa un Administratīvā komisija).</p> <ul style="list-style-type: none"> • Sociālajos dienestos strādā profesionāli izglītoti sociālie darbinieki. Carnikavas pagastā un Ādažu pagastā notiek regulāras apmācības kvalifikācijas paaugstināšanai un supervīzijas profesionālās kompetences paaugstināšanai un profesionālās izdegšanas profilaksei. • Nodrošināti daudzveidīgi sociālās palīdzības pabalstu veidi. • Laba starpinstitucionālā sadarbība ar citām valsts un pašvaldības institūcijām (t.sk. Administratīvo komisiju, Bāriņtiesu u.c.), nevalstiskām un privātām organizācijām. • Carnikavas pagastā darbojas divi dienas centri – Alternatīvās aprūpes centrs “Pīlādzis” un brīvā laika pavadīšanas centrs “Kadiķis” Kalngalē; • Ādažu pagastā laba sadarbība un izpratne no pašvaldības vadības un deputātu puses, ir atbalsts 	<p>vajadzībām atbilstošākos sociālos pakalpojumus.</p> <ul style="list-style-type: none"> • Carnikavas pagastā zema klientu motivācija uzlabot savu sociālo situāciju un iesaistīties sociālās rehabilitācijas pakalpojumu saņemšanā. • Ādažu pagastā sociālo pakalpojumu attīstīšanai nav atbilstošu telpu. • Carnikavas pagastā sociālo darbinieku zemais prestižs sabiedrībā. • Ādažu pagastā nepietiekama sociālo pakalpojumu pieejamība ģimenēm ar bērniem, pusaudžiem (atbalsta grupas pusaudžu vecākiem, sociālās rehabilitācijas programma jauniešiem ar saskarsmes grūtībām, uzvedības traucējumiem). • Carnikavas pagastā nav pieejams ilgstošas sociālās aprūpes pakalpojums senioriem (vecu lauzu pansionāts). 	<ul style="list-style-type: none"> • Ādažu pagastā kvalitatīvu sociālo pakalpojumu ieviešana un attīstīšana dažādām sociālā riska grupām (aprūpes mājās pakalpojumi, ilgstoša sociālā aprūpe, grupu dzīvokļi, dienas centri dažādām mērķgrupām, darbnīcas u.c.). Minētos pakalpojumus var veidot uz vietas novadā vai pirkt kā pakalpojumu no tuvākajām pašvaldībām. Veicināt novadā sociālo pakalpojumu pieejamību, kurus šobrīd novada iedzīvotāji saņem citur. • Ādažu pagastā papildus finansējuma piesaiste sociālo pakalpojumu uzlabošanai un jaunu pakalpojumu attīstīšanai (privātā partnerība, ES struktūrfondi, ziedotāji). • Carnikavas pagastā piesaistīt papildus resursu sociālo pakalpojumu uzlabošanai un jaunu pakalpojumu attīstīšanai izmantojot NVO piedāvātos pakalpojumus. • Ādažu pagastā attīstīt iedzīvotāju pašpalīdzības un atbalsta grupu pakalpojumus (anonīmo alkoholiķu atbalsta grupas, bērnu invalīdu atbalsta grupas u.c.). 	<p>pašvaldībai pastāv finansiāls risks nespēt nodrošināt klienta individuālajām vajadzībām atbilstošus sociālos pakalpojumus.</p> <ul style="list-style-type: none"> • Carnikavas pagastā klientu prasību pieaugums. • Ādažu pagastā finanšu līdzekļu trūkums pašvaldības budžetā jaunu sociālo pabalstu un pakalpojumu nodrošināšanai sakarā ar izmaiņām normatīvajos aktos. • Carnikavas pagastā sociālās un ekonomiskās situācijas pasliktināšanās valstī kopumā. • Ādažu pagastā valsts līdzfinansējuma nepietiekamības rezultātā pastāv risks neīstenot sociālo pakalpojumu/ sociālās palīdzības projektus.

Joma	Stiprās puses	Vājās puses	Iespējas	Draudi
	sociālo problēmu risināšanā un finansējuma nodrošināšanā.		<ul style="list-style-type: none"> • Carnikavas pagastā daudzveidīgu sociālo pakalpojumu attīstīšana dažādam sociālā riska grupām. 	
Vienlīdzīgu iespēju politika (personas ar invaliditāti u.tml.)	<ul style="list-style-type: none"> • Carnikavas pagastā Sociālais dienests nodrošina aprūpes mājās pakalpojumu personām, kuras vecuma vai funkcionālo traucējumu dēļ nevar nodrošināt savas pamatvajadzības. • Ādažu pagastā ir nodrošināts atbalsts personām ar invaliditāti sociālo vajadzību nodrošināšanai. • Carnikavas pagastā pakalpojums “Aprūpes mājās” tiek nodrošināta kā ārpalpojums. • Ādažu pagastā arvien vairāk ir pielāgota vide un ielu infrastruktūra cilvēkiem ar īpašām vajadzībām. • Carnikavas pagastā tiek nodrošināti pakalpojumi deinstitutionalizācijas ietvaros bērniem ar īpašām vajadzībām un pakalpojumi bērnu vecākiem, kā arī ESF projekts “Daudzdisciplināri rehabilitācijas pakalpojumi bērniem ar īpašām vajadzībām” 	<ul style="list-style-type: none"> • Nav izveidoti dienas centri (Ādažu novadā nav specializētās darbnīcas personām ar invaliditāti). • Carnikavas pagastā infrastruktūra un vides pieejamība daļēji nav pielāgota cilvēkiem ar īpašām vajadzībām, Ādažu pagastā – atsevišķās iestādēs ir vāji attīstīta infrastruktūra cilvēkiem ar īpašām vajadzībām. • Nav nevalstiskās organizācijas un biedrības, kas izstrādā projektus un realizē sociālos pakalpojumus personām ar invaliditāti Ādažu novadā. • Ādažu pagastā nav izveidoti grupu dzīvokļi personām ar invaliditāti un garīga rakstura traucējumiem. • Carnikavas pagastā nepietiekams pakalpojumu klāsts cilvēkiem ar invaliditāti • Carnikavas pagastā ierobežotas socializēšanas 	<ul style="list-style-type: none"> • Pielāgot pieejamu infrastruktūru un vidi personām ar funkcionāliem traucējumiem, piesaistot ekspertus. • Sociālā rehabilitētāja piesaistīšana sociālo prasmju attīstīšanai un izglītošanai. • Izveidot grupu dzīvokļus un atbalsta pakalpojumus personām ar garīga rakstura traucējumiem, nodrošinot individuālu atbalstu sociālo problēmu risināšanā, saglabājot neatkarīgas dzīves iespējas. • Carnikavas pagastā jaunu atbalsta pakalpojumu un brīvā laika pavadīšanas pakalpojumu izveide un sniegšana. • Ādažu pagastā izveidot daudzfunkcionālu dienas centru (t.sk. specializētās darbnīcas), kurā tiek sniegti pakalpojumi personām ar invaliditāti, sniedzot iespēju socializēties un iegūstot jaunus prasmes un iemaņas. 	<ul style="list-style-type: none"> • Nepietiekams pašvaldības finansējuma pieaugums sociālajā budžetā. • Piemērotu telpu trūkuma dēļ netiks veicināta pakalpojumu attīstība un jaunu pakalpojumu izveide. • Carnikavas pagastā klientu zemā motivācija mainīt savu situāciju, nevēlēšanās sadarboties savu sociālo problēmu risināšanā. • Carnikavas pagastā klientu ar invaliditāti skaita pieaugums. • Ādažu pagastā jaunu pakalpojumu neieviešana lielo izmaksu dēļ.

Joma	Stiprās puses	Vājās puses	Iespējas	Draudi
	<p>un viņu likumiskajiem pārstāvjiem”.</p> <ul style="list-style-type: none"> • Ādažu pagastā Sociālajā dienestā tiek organizēti sociālās iekļaušanās pasākumi jauniešiem ar invaliditāti. 	<p>iespējas cilvēkiem ar funkcionāliem traucējumiem.</p>	<ul style="list-style-type: none"> • Ādažu pagastā izveidot atbalsta un pašpalīdzības grupas personām ar invaliditāti un viņu ģimenes locekļiem, Carnikavas pagastā – veicināt individuālu pieeju ģimenēm kurās ir bērns ar invaliditāti, vai cilvēks ar invaliditāti. 	
Veselības aprūpe un veselības veicināšana	<ul style="list-style-type: none"> • Profesionāli un pieredzējuši medicīnas darbinieki, mūsdienīga medicīnas aparatūra, individuāla pieeja katram pacientam. • Ādažu pagastā medicīnas iestādes atrašanās vieta, piemērota ēka un kvalitatīvas telpas. • Carnikavas pagastā veidojas veiksmīga sadarbība medicīnas speciālistiem ar Carnikavas Sociālo dienestu pacientu atbalstā. • Ādažu pagastā pēdējos gados būtiski atjaunots medicīnas personāls (krities vidējais vecums). • Ādažu pagastā primārās veselības aprūpes pakalpojumu pieejamība. • Ādažu pagastā medicīnas iestādes laba reputācija, kā novada iedzīvotāju vidū, tā ārpus novada, kā arī pieredze ES fondu piesaistē. 	<ul style="list-style-type: none"> • Ādažu pagastā valsts veselības aprūpes finansēšanas kārtība daļēji ierobežo jaunu pakalpojumu ieviešanu, nepietiekami elastīga valsts veselības aprūpes un tās finansēšanas politika. • Carnikavas pagastā ar NVD līgumsaistībās esošiem ģimenes ārstiem nav mūsdienīgu, ārstniecības iestāžu obligātām prasībām atbilstošu telpu. • Ādažu pagastā valsts finansējuma nepietiekamība un daļai klientu zemā maksātspēja liedz palielināt maksas pakalpojumu apjomu. • Carnikavas pagastā trūkst augsti kvalificēts darba spēks. Izteikts speciālistu trūkums dažādos līmeņos. • Ādažu pagastā ārstu prasības pēc algu paaugstinājuma apsteidz pieejamo finansējumu, kā arī izmaksu 	<ul style="list-style-type: none"> • Ārējā finansējuma piesaiste medicīnas infrastruktūrai, aprīkojumam un medicīnas pakalpojumu attīstībai, maksas pakalpojumu klāsta paplašināšana Carnikavas pagastā izveidot ģimenes ārstu prakšu vietu, kas atbilstu mūsdienīgām un obligātām prasībām, kas ārstniecības iestādēm un to struktūrvienībām noteiktas normatīvajos aktos. • Ādažu pagastā augsts serviss klientiem, kam nepieciešama medicīniskā aprūpe un rehabilitācija, modernu pakalpojumu attīstība pamatjomās, dienas stacionāra jomās, ņemot vērā pieprasījumu: traumatoloģijā – ortopēdijā, ginekoloģijā, proktoloģijā un rehabilitācijā. • Carnikavas pagastā veicināt un veidot dialogu ar NVD, sekmēt sekundāro veselības 	<ul style="list-style-type: none"> • Valsts finansējuma nepietiekamība un neprognozējamība, normatīvo regulējumu biežās izmaiņas un budžeta ierobežojumi novadā nedod iespēju nodrošināt speciālistu konsultācijas (precizējot attiecībā uz Ādažiem – psihiatra, psihoterapeita palīdzību, kā arī pietiekošu psihologu skaitu skolās, kā arī pilnīgu perinatālo un jaundzimušo aprūpi (NVD neslēdz jaunus līgumus grūtnieču aprūpei; dotajā brīdī valsts apmaksātais pakalpojums pieejams tikai Ādažu slimnīcā un ir izveidojušās garas rindas), nav valsts apmaksāta pediatra konsultācijas). • Ādažu pagastā personu rekrutēšana darbam ārzemēs, kas rada draudus nepietiekamam speciālistu skaitam ar nepieciešamo

Joma	Stiprās puses	Vājās puses	Iespējas	Draudi
		<p>pieaugums pēdējos gados apsteidz ieņēmumu pieaugumu.</p> <ul style="list-style-type: none"> • Nepietiekams atbalsts Carnikavā no pašvaldības puses ģimenes ārstu prakšu attīstībai. 	<p>aprūpes pakalpojumu attīstību Carnikavā.</p> <ul style="list-style-type: none"> • Ādažu pagastā ģimeņu atbalsta pakalpojumu attīstība, medicīniskās aprūpes mājās paplašināšana atbilstoši pieejamam finansējumam no NVD, sadarbība ar primārās aprūpes ārstiem, sociālās un nevalstiskām organizācijām veselības jomā. • Carnikavas pagastā pieejams ES fondu finansējums ģimenes ārstu prakšu attīstībai. 	<p>izglītību, kvalifikāciju un pieredzi dažādu medicīnas pakalpojumu sniegšanā.</p> <ul style="list-style-type: none"> • Carnikavas pagastā nepilnības NVD normatīvajā regulējumā attiecībā uz jaunu ģimenes prakšu atvēršanu, kā arī politiskie aspekti, sarežģīti speciālistu nomaīņu un jaunu piesaisti. • Ādažu pagastā finanšu līdzekļu deficīta izveidošanās riski personāla atalgojuma, medikamentu un materiālu cenu pieauguma iespaidā. • Carnikavas pagastā ģimenes ārstiem nav pietiekoši laika resursi un, zināšanas jaunu projektu īstenošanā (projektu sagatavošanā, organizēšanā, vadīšanā ES un citu ārējo finanšu resursu piesaistei). • Ādažu pagastā pieaugošas speciālās prasības medicīnas pakalpojumiem.
Sabiedriskā kārtība un drošība	<ul style="list-style-type: none"> • Iedzīvotāju aptaujas pozitīvais vērtējums pašvaldības policijai, noziedzīgu nodarījumu un likumpārkāpumu situācijas stabilizēšanās, veicot pastiprinātu kontroli ikdienā. • Ādažu pagastā specializēta motorizētā un aprīkota 	<ul style="list-style-type: none"> • Videonovērošanas kameru trūkums visā administratīvajā novada teritorijā (Ādažos tikai centra apkaimē). • Carnikavas pagasta izvērtējama darbinieku amatu apvienošana. • Ādažu pagastā proporcionāli iedzīvotāju 	<ul style="list-style-type: none"> • Ādažu pagastā drošas pilsētvides veidošana, uzstādot videonovērošanas kameras novada ciemos, regulāra patrulēšana, izglītojošo un informatīvo materiālu par drošību izveidošana un izplatīšana, papildu videonovērošanas sistēmu 	<ul style="list-style-type: none"> • Ādažu pagastā noziedzības paaugstināšanās, kriminogēnā situācija valstiskā mērogā, ģimenes konfliktu skaita pieaugums. • Carnikavas pagastā informācijas apmaiņas trūkums starp dažādiem tiesību sargājošajiem, un

Joma	Stiprās puses	Vājās puses	Iespējas	Draudi
	<p>ūdenstransporta esamība, palielinātas iespējas nodrošināt paplašinātus patrulēšanas maršrutus ūdenstilpēs un sauszemē.</p> <ul style="list-style-type: none"> • Carnikavas pagastā konkurētspējīgs atalgojums darbiniekiem, sociālās garantijas. Policijas darbinieku kadru nemainība, kas norāda uz pareizu darba organizāciju un vadības stilu kā arī pietiekamu darbinieku kvalifikāciju. • Ādažu pagastā sabiedriskās kārtības nodrošināšanas pasākumi pie izglītības iestādēm. Tiek pasniegtas regulāras audzinoša un izglītojoša rakstura lekcijas par drošību novadā. • Carnikavas pagastā materiāli tehniskās bāzes (tehnisko līdzekļu, peldlīdzekļu, speciālo līdzekļu, formas tērpu) aprīkojums pietiekams, lai varētu pilnvērtīgi veikt ikdienas darba pienākumus un izpildīt uzstādītos mērķus un Ādažu pašvaldības policijas materiāltehniskais nodrošinājums. 	<p>skaita pieaugumam, nepietiekošs policistu skaits un darbinieki apvieno vairākus darbus, līdz ar to ir palielināta slodze, izdegšanas sindroms.</p> <ul style="list-style-type: none"> • Carnikavas pagastā sezonālais raksturs (vasaras periodā noslogotība aug pat vairākas reizes). • Ādažu pagastā pieaug atkarību izraisošu vielu lietošana nepilngadīgo personu vidū. • Carnikavas pagastā pludmalēs ir mērķtiecīgi piesaistīti daudz tūristu no citām pilsētām (izbūvētas takas, intensīva publicitāte sociālajos tīklos), bet netiek nodrošināta kārtība (atkritumi) un drošība uz ūdens (nav glābēju). 	<p>uzstādīšana parkos, kapos, kā arī sabiedriskās vietās ārpus centra, Carnikavas pagastā pilnveidot videosistēmas izvietojumu un izveidot videonovērošanas kameras pie ūdens tilpnēm, kur sezonas laikā atrodas liels daudzums atpūtnieki.</p> <ul style="list-style-type: none"> • Ādažu pagastā attīstīt ūdenssatisksmes un zvejniecības kontroli. • Carnikavas pagastā inovāciju ieviešana ikdienas policijas darbā, lai veiksmīgāk varētu veikt monitoringu un uzskaiti pagasta teritorijā zvejniecības, makšķerēšanas noteikumu ievērošanu. • Ādažu pagastā īstenot preventīvus pasākumus noziegumu, pārkāpumu mazināšanai, īstenot izglītojošus pasākumus par attieksmi pret dzīvniekiem. • Carnikavas pagastā drošība uz ūdens – glābēji pludmales peldvietās. • Carnikavas pagastā realizēt ciešāku starpinstitucionālo sadarbību starp pašvaldību iestādēm drošības un sociālajā jomā. 	<p>uzraugošajiem dienestiem, likumpārkāpumu, noziedzīgu nodarījumu savlaicīgai novēršanai, iespējamo likumpārkāpēju savlaicīgai aizturēšanai.</p> <ul style="list-style-type: none"> • Ādažu pagastā finansējuma trūkums videonovērošanas un tehniskajiem līdzekļiem. • Carnikavas pagastā personu, kuras atrodas alkoholisko, narkotisko, apreibinošo vielu vai bezpalīdzības stāvoklī, novietošanas telpas (arī atskurbtuves) vai iestādes neesamība (tuvākā vieta Sarkanā krusta patversme, Rīgā, Gaiziņa ielā 7, aptuveni 26 km vienā virzienā). • Ādažu pagastā klaiņojošo un bezsaimnieka dzīvnieku atrašanās novadā. • Carnikavas pagastā papildus veicamie pasākumi, kas saistīti ar vīrusa Covid – 19 pandēmiju, personu loka apzināšanu, kontroli, karantīnas ievērošanu.

Joma	Stiprās puses	Vājās puses	Iespējas	Draudi
	<ul style="list-style-type: none"> • Carnikavas pagastā preventīvs darbs ikdienā ar iedzīvotājiem, nepilngadīgajiem (iespējamā likumpārkāpuma gadījumā izvēloties skaidrojošās un profilaktīvās metodes). Sadarbība ar iedzīvotājiem. 			
Pirmsskola	<ul style="list-style-type: none"> • Pirmsskolas izglītības ieguves iespējas, t.sk., iekļaujošā izglītība (Carnikavā). • Plašs maksas interešu izglītības pulciņu piedāvājums. • Bērnu skaits grupās tiek samazināts (Carnikavā). • Atalgojums skolotājām (Carnikavā). • Atbalsta personāls (logopēds, psihologs) (Ādažos). • Izglītības iestādes ir bāzētas pagastu centros. • PII iestādēm ir pieejamas teritorijas sporta aktivitāšu un dabas pedagogijas īstenošanai, nodrošinot veselīgu dzīvesveidu. • Organizēta sistēma, pedagogu profesionālās izaugsmes pilnveidei. • Ādažu PII "Strautiņš" ir pieredzējis, profesionāls 	<ul style="list-style-type: none"> • Resursu trūkums (cilvēki, vide). • Telpu trūkums, t.sk., interešu izglītības īstenošanai. • Bērnu skaits grupās ir pārāk liels (Ādažos). • Atalgojums skolotājām (Ādažos). • Nepietiekamas slodzes atbalsta komandas speciālistiem (logopēds, psihologs) (Carnikavā). • Nav izveidotas PII apdzīvotās vietās ar strauji pieaugošu iedzīvotāju skaitu. • Nepietiekama materiālā bāze, lai īstenotu digitālās prasmes. • Novecojis telpu aprīkojums. • Pilnveidota infrastruktūra (stāvvietas, gājēju ceļi, apgaismojums) Ādažu PII. 	<ul style="list-style-type: none"> • Pedagogu kvalifikācijas pilnveide. • Konkurētspējīga alga. • Asistentu un speciālo pedagogu piesaiste iestādei. • ESF projektu finansējums. • Vides pielāgošana atbilstoši iekļaujošās izglītības prasībām. • Smazināt bērnu skaitu grupās (20 bērnu grupā), lai kvalitatīvi īstenotu pirmsskolas programmu. • Iespēja katrai skolotājai iestādē strādāt slodzi. • Uzturēt, pilnveidot un labiekārtot apkārtējo vidi, lai turpinātu īstenot mācību procesu dabā. • PII sadarbība, kopīgi projekti. • Vieni nosacījumi pedagogu kvalifikācijas pakāpju noteikšanai. 	<ul style="list-style-type: none"> • Nepietiekams PII skaits novadā (tā kā bērnu skaits grupā ir liels, tiek apgrūtināta un padarīta nepiespējama pirmsskolas programmas īstenošana). • Skaidrs pašvaldības redzējums, atbalsts par iekļaujošās izglītības īstenošanu novadā. • Skolotāju trūkums, jo atalgojums nav konkurētspējīgs ar citām tautsaimniecības nozarēm (skolotājām ir augstākā izglītība). • Resursu trūkums, lai izveidotu biedrības, kuras varētu īstenot ESF projektus. • Ja atbalsts bērnam ar traucējumiem (uzvedība, dzirdē, runa utt.) netiek saņemts pirmsskolā, gadiem ejot to "labot" ir daudz grūtāk. • Privātajam sektoram ir dažāda izpratne, kritēriji par kvalitāti pakalpojuma

Joma	Stiprās puses	Vājās puses	Iespējas	Draudi
	<p>kolektīvs ar minimālu kadru maiņu.</p> <ul style="list-style-type: none"> • Skolotājas un skolotāju palīgi ir motivēti. pilnveidot savas zināšanas • Veiksmīga sadarbība ar izglītojamo vecākiem vides labiekārtošanā (projektu īstenošana). • Plašas grupu telpas izglītības procesa organizēšanai. • Pieejamas plašas interešu izglītības iespējas. • Individuāla pieeja katram klientam, bērnam privātajās PII. • Piedāvāto pakalpojumu klāsts privātajās PII izriet no klienta pasūtījumu, nepieciešamības, gada izvērtējuma. • Ātra reaģēšana, risināšana uz problēmsituācijām privātajās PII. • Nav iepirkuma procedūras, iestāde iegādājas to, par ko nolemj pedagoģiskajā sēdē paši skolotāji, tehniskais personāls privātajās PII. • Pedagoģiskā personāla izglītošana SKOLA 2030, iesaistoties dažādos pieredzes braucienos, Erasmus + 	<ul style="list-style-type: none"> • Drošības sistēmas uzlabošana (nepieciešama jauna sēta, vārti, drošības atslēga grupu durvīs) Ādažu PII. • Sporta laukuma labiekārtošana Ādažu PII. • Multihalles funkcionalitāte (nepieciešama nolaižama sadalošā siena) ĀPII. • Nepieciešams interaktīvi aprīkotas grupu nojumes Ādažu PII. • Pedagogu darba slodze Ādažu PII. • Pašvaldības pirmsskolu pedagogu atbalsta mehānisms (apdrošināšana), psihologu atbalsts, speciālā pedagoga atbalsts grupā utt. Ādažu PII. • Iekļaujošā izglītība (nepieciešami asistenti un speciālais pedagogs). • Četrās jaunizveidotajās grupās Ādažu PII ir atšķirīgi uzturēšanās apstākļi. • Liels bērnu skaits grupā Ādažu PII. • Pedagogu nepietiekama izglītošana tehnoloģiju jomā, jauno kompetenču pieejā. • Augstas kvalitātes speciālista trūkums privātajās PII. 	<ul style="list-style-type: none"> • Vienota sistēma pedagogu profesionālai pilnveidei, un vērtēšanai. • Sabiedrības (vecāku) iesaistīšana projektu īstenošanā. • Skaidrs pašvaldības redzējums, atbalsts par iekļaujošās izglītības īstenošanu novadā. • Sadarbības modeļa izstrāde starp pirmsskolām un sākumskolu, kvalitatīvai izglītojamo sagatavošanai pamatizglītības programmas uzsākšanā. • Speciālās izglītības sakārtošana, nodrošināšana novadā. • Problēmas risināšana pirmsskolā, jāizstrādā mehānisms, kā un kas to dara. Lai skolā bērni ar speciālām vajadzībām (uzvedības problēmām, logopēdiskiem traucējumiem utt.) nonāktu minimāla skaitā. • Medicīniskās pedagoģiskās komisijas izveide novadā. • Pedagogu motivēšanas kritēriju izstrāde. • Atbalsts bērniem ar speciālām vajadzībām (ne 	<p>nodrošināšanā (Domei jānorāda konkrētas robežas, kvalitātes mērījumi kas jāsasniedz).</p> <ul style="list-style-type: none"> • Kvalificētu speciālistu piesaiste darbam novadā, dzīvesvietas nodrošināšanas dārgums un trūkums. • Programmas SKOLA 2030 “izgāšanās”, jo grupā, kurā ir vairāk par 20 bērniem to realizācija ir apdraudēta, īpaši, ja tiek integrēti bērni ar spec.vajadz.bez asistenta piesaistes. • Dažās ģimenes nelieto valsts valodu. • Bērni ar speciālajām vajadzībām nesaņem pietiekošu atbalstu. • Skolotāju darba zemais prestižs. • Skolotāji pamet darbu izglītības jomā. • Ne visi vecāki vēlas pievienoties eliis.lv – tādejādi nesaņem svarīgāko informāciju par mācību procesu un plānotajiem notikumiem. • Novada vecāki par pirmsskolām izvēlas citu pašvaldību (Rīgas) pirmsskolas Siguļu

Joma	Stiprās puses	Vājās puses	Iespējas	Draudi
	<p>programmā, kā arī paredzot tam līdzekļus no iestādes budžeta tiek organizēti kursi tehnoloģiju pilnveidē, psiholoģijā, kompetenču izratnes veidošanā utt.</p> <ul style="list-style-type: none"> • Pozitīvā konkurence starp privātā sektoru veicina kvalitātes kritērijus un uztur privāto sektoru “možuma” stadijā. • Pozitīva sadarbība ar iestādēm novadā, skolu, Latvijas pirmsskolas privāto biedrību privātajās PII. • Atbalsta personāla iesaiste mācību procesā privātajās PII. • Daudzās pašvaldības PII darbojas bērnu peldbaseins. • Mazinot rindas uz pirmsskolu, jauna PII Sigulā piedāvās vietas 200 novada bērniem. 	<ul style="list-style-type: none"> • Finansējuma trūkums speciālo bērnu vajadzību apmierināšanai privātajās PII. • Vecāku līdzfinansējums mācību maksai, logopēda nodarbībām, psihologam utt. privātajās PII. • Maksa starp privātā sektora piedāvātajām izmaksām un pašvaldības maksām (ēdināšanai, interešu pulciņiem, logopēda konsultācijām utt.) ir daudzkārt augstāka, jo pašvaldību iestādē to sedz dome, privātajā – vecāks. • Bērna pārcelšana no iestādes uz iestādi, kas ietekmē bērnu psiholoģiski (iemesls – dažādi, arī finanses, bet zaudētājs ir bērns). • Būvniecības procesā esošā pirmsskola Sigulā ģeogrāfiskās atrašanās vieta. 	<p>tikai tiem, kam ir Valsts pedagoģiski medicīniskās komisijas atzinums).</p> <ul style="list-style-type: none"> • Skaidri izstrādāts stratēģiskais plāns par pirmsskolas pakalpojuma nodrošināšanu, iespējām, palīdzību, atbalstu novadā. • Dome iepērk vietas no privātā sektora PII pakalpojuma nodrošināšanai novadā. • Jaunas pirmsskolas atvēršana. • Atbalsta personāla grupas izveide darbam ar bērniem ar speciālām vajadzībām. • Atbalsts pirmsskolas darbiniekiem studiju periodā. • Darbs ar vecākiem – valsts valodas apgūšana, Sociālā dienesta atbalsts bērnu ar speciālajām vajadzībām izglītošanā – aprūpē. • Peldbaseina darbības nodrošināšana. • “Skola2030” izglītojošie semināri – darbnīcas. • Jaunas pirmsskolas izveide Kalngalē. 	<p>pirmsskolas neērtās lokalizācijas dēļ (pretēji Rīgas virzienam).</p>
Vispārējā izglītība	<ul style="list-style-type: none"> • Visu vispārējās izglītības pakāpju īstenošana, tai skaitā alternatīvā izglītība. 	<ul style="list-style-type: none"> • Atšķirīgs skolēnu skaita kāpums attiecībā pret dzimstību abos pagastos. 	<ul style="list-style-type: none"> • Iedzīvotāju skaita (tai skaitā skolēnu) nepārtraukts pieaugums. 	<ul style="list-style-type: none"> • Pedagogu trūkums novadā. • Dzīvesvietu trūkums pedagogiem.

Joma	Stiprās puses	Vājās puses	Iespējas	Draudi
	<ul style="list-style-type: none"> • Mūsdienīgs tehnoloģiskais nodrošinājums skolās. • Daudzpusīgs, bezmaksas interešu izglītības programmu un sporta nodarbību piedāvājums. • Atbalstošs, profesionālu un pieredzējušu pedagogu kolektīvs. • ĀVS sākumskolas korpuss – modernākā sākumskolas ēka Latvijā. • Pozitīva sadarbība ar pašvaldību. • Pozitīva starp institucionāla sadarbība. • Atbalsta personāla iesaiste mācību procesā. • Pedagogiem papildus finansētas pašizpaušmes iespējas un bezmaksas profesionālās pilnveides kursi. • Galda spēļu un sportisko aktivitāšu iespējas. • Mācību stundu laiks saskaņots ar sabiedriskā transporta kustību sarakstiem, apmaksāts sabiedriskais transports uz un no skolas pamatizglītības posmā. • Nodrošināta iespēja piedalīties olimpiādēs un 	<ul style="list-style-type: none"> • Nevienlīdzīga telpu noslodze abos pagastos. • Pedagogu motivēšanas un atbalsta mehānisma atšķirības abos pagastos. • Liela individuālā pedagogu darba slodze. • Sadarbības laika trūkums pedagogiem. • Nepilnvērtīgs neformālās un mūžizglītības iespēju nodrošinājums. • Jauniešu atbalsta politikas trūkums. • Vispārējās vidējās izglītības nepieejamība Carnikavas pagastā. • Finansiāla atbalsta mehānisma trūkums talantīgo audzēkņu sagatavošanai starptautiskām olimpiādēm. • Mazākumtautību programmu trūkums Carnikavas pagastā. • Mūsdienīgas mācību vides trūkums ĀVS korpusā. • Reemigrantu iekļaušana kvalitatīva izglītības procesa norisē. • Iekļaujošās izglītības speciālistu, atbalsta personāla piesaiste. • ĀVS vidusskolas ēkas fiziskā kapacitāte. 	<ul style="list-style-type: none"> • Reģionālā metodiskā centra izveide Ādažos (Ādaži, Carnikava, Saulkrasti, Garkalne). • Pieejamas ESF finansētas projektu programmas. • Pašvaldība kā atbalsta resurss. • Skolas absolventi un NVO kā atbalsta resurss. • Ekonomiski spēcīga uz izaugsmi tendēta vide. • Profesionālās ievirzes izglītības iespējas. • Dabas resursu pieejamība. • Vides un transporta pieejamība. • Jaunatnes un zinātniskā centra izveide bērniem un jauniešiem. • Iekļaujošās izglītības programmu izstrāde un to īstenošana (pedagogu palīgu piesaiste mācību procesa īstenošanā). • Carnikavas pamatskola – vienīgā skola Carnikavā. • Starpnovadu mācību olimpiādes. • Carnikavas pagastā ir nepilnvērtīgs neformālās un mūžizglītības iespēju nodrošinājums. 	<ul style="list-style-type: none"> • Administratīvi teritoriālās reformas ieviešana un pagastu līdzšinējā atšķirīgā pieeja atbalsta mehānismā. • Pedagogu motivēšanas un atbalsta mehānisma atšķirības abos pagastos. • Profesionālu pedagogu piesaiste darbā ar talantīgiem skolēniem un skolēniem, kuriem ir mācīšanās grūtības. • Mazāks ES finansējums nākamajā periodā.

Joma	Stiprās puses	Vājās puses	Iespējas	Draudi
	<p>pieejami bezmaksas e-pakalpojumu resursi.</p> <ul style="list-style-type: none"> • Notiek mācību ekskursijas, klašu ārpus stundu pasākumi, aktīva piedalīšanās projektos un konkursos. • Spēcīga, profesionāla un aktīva skolas padome. • 2017.gadā ĀVS kā pilotskola tika iekļauta ESF projektā Kompetenču pieeja mācību saturā, un četrām ĀVS skolotāju komandām – skolas vadības, sākumskolas, pamatskolas un vidusskolas (kopumā 30 skolotājiem). • Mūsdienīga skolu infrastruktūra. • Carnikavas pamatskolas sporta zāle un trenāžieru zāle, stadions (ziemas laikā notiek slēpošana). • Carnikavas pamatskolā mazs skolēnu skaits klasēs un individuāla pieeja katram skolēnam. • Carnikavas pamatskolā brīvdienas 1.-9. klašu skolēniem, pieejama kafejnīca, nodrošināts dzeramais ūdens. • Carnikavas pamatskolā gaitenēs ierīkotas spēles, novuss, galda teniss un 	<ul style="list-style-type: none"> • Carnikavas pamatskolā lēns skolēnu skaita kāpums attiecībā pret dzimstību. • Pārslogotas telpas mācību procesa laikā. 	<ul style="list-style-type: none"> • Skolas dzīvē ieinteresēti absolventi, izveidotas absolventu balvas skolēnu motivēšanai. • Dzelzceļa mezgls kā ērta pārvietošanās iespēja. • Ekonomiski spēcīga uz izaugsmi tendēta vide. • Starptautiskās sadarbības platformas – Igaunija, Polija, Lietuva. • Akreditācijas sistēma kā kvalitātes stimuls. • Iespējamās misijas projekts “Mācītspēks”; vecāku biedrība “Nākotnes iela”. • CNC un tautas nams “Ozolaine”, Dabas parks “Piejūra”. • Pašvaldības izveidota pedagogu materiālās stimulēšanas sistēma. • Vidusskolas izglītības programmas īstenošana Carnikavā (ēkas izbūve, programmas īstenošana). 	

Joma		Stiprās puses	Vājās puses	Iespējas	Draudi
		<p>basketbola grozi brīvā laika pavadīšanai.</p>			
Profesionālās izglītība	ievirzes	<ul style="list-style-type: none"> • Profesionāls, zinošs, pieredzējs, sertificēts skolas pedagoģiskais sastāvs. • Uz rezultātu orientētas mācību metodes ĀMMS. • Daudzveidīgas mācību programmas, īpašie piedāvājumi ĀMMS. • Atbalstoša, radoša un kultūrizglītojoša vide ĀMMS. • Individuāla pieeja katram audzēknim ĀMMS. • Veiksmīga sadarbība ar vecākiem un pašvaldību. • Labvēlīga un sakārtota darba vide, organizācijas kultūra ĀMMS. • Profesionālās un personības izaugsmes iespējas ĀMMS. • Veiksmīga skolas darbības organizācijas struktūra ĀMMS. • Pozitīvs ĀMMS tēls. • Starpdisciplināritāte ĀMMS. • Daudzpusīgas sporta izglītību un kvalitatīvas brīvā laika pavadīšanas iespējas ĀBJSS. • Skolu audzēkņi tiek nodrošināti ar mācību – 	<ul style="list-style-type: none"> • ĀMMS mācību telpu, koncertzāles un deju zāles noslogotība. • ĀMMS pedagogu pārslodze. • ĀMMS motivācijas sistēma. • Instrumentu bāze ĀMMS. • Trūkst atbilstošas sporta bāzes (stadions, sporta daudzfunkcionāls komplekss) esošajiem ĀBJSS sekcijām. • Sporta zāļu trūkums. • Jaunieši dodas prom no Ādažiem, lai saņemtu kvalitatīvāku profesionālas ievirzes izglītību Rīgā. • Novecojis vieglatlētikas stadions Carnikavā. • Sporta pulciņi/intrešu izglītība bez maksas, bet profesionālās ievirzes izglītības nodarbībām noteikt vecāku līdzfinansējumu. 	<ul style="list-style-type: none"> • Liels interesentu skaits, ir iespēja atlasei, ir iespēja veidot speciālās profesionālās izglītības plūsmu ĀMMS. • Atbalsts pedagogiem, profesijas prestiža celšana. • Sadarbības partneri. • Autorprogrammu izstrāde ĀMMS. • Peredzes apmaiņa, konkursu un meistarklašu organizēšana ĀMMS. • Ir vieta, iestrādes un izstrādāts projekts stadiona rekonstrukcijai un jaunas sporta halles izveidei. • Atjaunot novecojušās bāzes sportā Ādažos mūsdienīgām prasībām. • Ieviest ĀBJSS filiāles populārākajiem ciema sporta veidiem. • Veidot konkrētu sporta veidu centru Carnikavā, jo attiecīgajiem sporta veidiem bāzes Carnikava ir labākas kā Ādažos. • Sporta kompleksa modernizācija carnikavā – plašākas iespējas ikvienai vecuma grupai nodrošināt 	<ul style="list-style-type: none"> • Valsts finansējuma samazinājums ĀMMS. • Dejas jomai ierobežotas iespējas turpināt mācības vidējās profesionālās izglītības pakāpē. • Sporta jomā bāzu trūkumu dēļ ĀBJSS pedagogiem ir sarežģīti pildīt valstī noteiktās prasības. • Paliekot Carnikavas pulciņiem, nepievienojot tos ĀBJSS, šiem jauniešiem tiek atņemtas iespējas startēt starpnovadu un Latvijas līmeņa sacensībās, ko spēj nodrošināt tikai sporta klubi, sporta skolas un biedrības. • Neapvienojot sporta sekvijas abos pagastos, nebūs izslēgta iespēja, ka viens un tas pats treneris saņem algu par vienu un to pasu sportistu divos pagastos.

Joma	Stiprās puses	Vājās puses	Iespējas	Draudi
	<p>treniņu procesā nepieciešamo inventāru, dalību sacensībās (valsts un starptautiskā mērogā) un daļēju dalības maksu treniņnometnēs.</p> <ul style="list-style-type: none"> • ĀBJSS izstrādātās programmas un gada plāni ir atbilstoši noteikumiem, un tie tiek realizēti mācību – treniņa nodarbībās. • Pašvaldības iedzīvotāju vajadzību/ pieprasījuma nodrošināšana. • Mūsdienīgs nodrošinājums ar sporta bāzi ĀBJSS. • ĀBJSS nokomplektētas mācību – treniņu grupas, notiek sistemātisks treniņu darbs. • ES fondu finansējuma piesaistīšana. • Līgums par izglītojamo padziļinātu medicīnisko apskati ĀBJSS. • Profesionālās ievirzes sporta nodarbību attīstīšanai ir pieejami augsti kvalificēti treneri, kas šobrīd vada intrešu izglītības pulciņu Carnikavā. • Ir iestrādes un audzēkņu augsti sasniegumi sportā, lai izveidotu profesionālās ievirzes sporta nodarbības/ sporta skolu Carnikavā. 		<p>pieejamas nodarbības un brīvā laika pavadīšanu.</p> <ul style="list-style-type: none"> • Attīstīt vidi sporta nometņu un sporta pasākumu norises nodrošināšanu un vadīšanu. 	

Joma	Stiprās puses	Vājās puses	Iespējas	Draudi
	<ul style="list-style-type: none"> Piemērota apkārtējā vide, darba vide – meži, takas, jūra, sporta komplekss (nepieciešama rekonstrukcija) un jauni sporta laukumi, lai attīstītu profesionālās ievirzes sporta nodarbības Carnikavāy. 			
Interēšu izglītība	<ul style="list-style-type: none"> Pieejams dažādu pulciņu klāsts, visām interēšu grupām. Ir labas iestrādes interēšu izglītībā. Bērni ir nodarbināti. 	<ul style="list-style-type: none"> Telpu un bāzu trūkuma dēļ pedagogi nespēj piedāvāt kvalitatīvu pulciņu nodrošinājumu. Sporta interēšu izglītībai nav izstrādāts turpinājuma modelis, ja bērnam šī joma ir ieinteresējusi. Nav mūsdienu prasībām atbilstošas darba vides – klašu, zāļu un stadionu. 	<ul style="list-style-type: none"> Atjaunot novecojušas mācību un sporta bāzes atbilstoši mūsdienīgām prasībām. Saglabāt esošo modeli un vērst lielāku uzmanību uz pirmsskolas un sākumskolas interēšu izglītības nodrošināšanu, dažādām jomām, kas attīsta bērnu un nodrošina pēc dārziņa un skolu obligātajām nodarbībām. Modernas infrastruktūras izveide. Koncentrēt interēšu izglītību sportā uz 1.-4. klašu grupām, pakāpeniski pārejot uz profesionālās ievirzes nodarbībām dažādos sporta veidos, bet atstājot iespēju 5.-9.klašu skolēniem interēšu izglītībā uzturēt vispārējo fizisko veselību un aktīvu dzīves veidu. 	

Joma	Stiprās puses	Vājās puses	Iespējas	Draudi
Pieaugušo mūžizglītība	<ul style="list-style-type: none"> • Pieejama neformālā izglītība (Carnikavā – ik gadu 8 mēnešu kursi – Latviešu valodas apmācība cittautiešiem; Atkarībā no iedzīvotāju pieprasījuma dažādu jomu kursi, piem., datorika, darbs materiālā). 	<ul style="list-style-type: none"> • Reti projektu veidā. • Telpu trūkums. 	<ul style="list-style-type: none"> • Mūžizglītības centra izveide. • Mērķfinansējuma nodrošināšana palīdzētu īstenot mūžizglītību sadarbībā ar novada biedrībām. • Ilgtermiņa ieguldījums cilvēkkapitālā (vienotas darba tirgus informācijas sistēma sadarbībai starp darba devējiem un darba ņēmējiem). • Pasākumi iedzīvotāju izglītošanai (nozaru uzņēmēju atbalsts jomu izzināšanai un apguves ieinteresēšanai). • Personības izaugsmes centru izveide novada ciemos ar augstu iedzīvotāju blīvumu. • Pieaugušo izglītības īstenošana novada tautsaimniecības attīstībai nepieciešamo prasmju apguvei. 	<ul style="list-style-type: none"> • Maz interesentu neformālās izglītības vienas jomas grupu piepildījumam.
Sports	<ul style="list-style-type: none"> • ĀVS sākumskolas sporta zāle, uzbūvēta atbilstoši FIBA prasībām, kas ļauj rīkot augsta līmeņa sporta pasākumus ar viesu sportistu piedalīšanos un skatītāju klātbūtni. • Plašs sporta pasākumu piedāvājums dažādām interešu un vecuma grupām. • Liels privāto sporta biedrību skaits, kuri aktīvi 	<ul style="list-style-type: none"> • Steidzami nepieciešams attīstīt ĀVS stadionu, ierīkojot tajā vieglatlētikas skrejceļu, kā arī sektorus mešanas un lekšanas disciplīnās. • Nepieciešama vēl papildus sporta infrastruktūra – multifunkcionālas sporta zāles. • Nav izveidota sporta piramīda – pēc sporta skolas 	<ul style="list-style-type: none"> • Iedzīvotāju skaits, biedrību skaits, sportot gribētāju skaits strauji aug. • Izveidojot jaunu sporta infrastruktūru, tiktu dota iespēja lielākai sporta sabiedrībai apmeklēt treniņu nodarbības. • Ādažos, bērzu birzītē pie stadiona/skolas nepieciešama multifunkcionāla sporta zāle 	<ul style="list-style-type: none"> • Ar šā brīža infrastruktūru nav iespējams nodrošināt treniņa iespēju visiem interesentiem. • Ar sportu nesaistītu apstākļu ietekme uz sporta lēmumiem sadarbībā starp NBS un novada vadību. • Jaunai sporta būvei piemērots zemes gabals var būt nepieejams (nepieder

Joma	Stiprās puses	Vājās puses	Iespējas	Draudi
	<p>iesaistās arī sporta dzīves veidošanā.</p> <ul style="list-style-type: none"> • Peldbaseins, kas ļauj apgūt peldētāpmācību skolas vecuma bērniem, kā arī citiem interesentiem. • Spēcīga sporta skola, kas sagatavo labus sportistus, ko apliecina arī iegūtās godalgas Latvijas un Pasaules mēroga sacensībās. • Laba ģeogrāfiskā lokācija, Rīgas tuvums; dabas vērtības (meži, ūdens, kalnaini apvidi), kur iespējams nodrošināt nodarbības un pasākumus dažādos sporta veidos. • NBS sporta bāzes tuvums (gan kā paraugs, gan sportiskas karjeras iespēja, gan infrastruktūra). • Ādažu sporta komplekss. • Carnikavā ir pieejams sporta komplekss. • Augsti sasniegumu valsts līmenī – vieglatlētika, futbols, riteņbraukšana, orientēšanās. • Tradīcijas. • Sporta nodarbības bez maksas. • Tikko nodots mākslīgā seguma futbola laukums Rožu ielā, Carnikavā. 	<p>nav pēctecība, un sporta skolas absolventiem nav iespēja sportot Ādažu novadā.</p> <ul style="list-style-type: none"> • Peldbaseins ir morāli novecojis un ar nepietiekošu kapacitāti, lai nodrošinātu kvalitatīvu pakalpojumu sniegšanu; nenodrošina nepieciešamo infrastruktūru peldēt apmācībai (dziļums, siltums, platība), sporta nodarbībām vēlamajā laikā, iedzīvotāju brīvā laika peldējumiem, sporta sacensībām – nav tribīnes, maz celiņu. • Trūkst pieaugušo komandu, uz kurām tiek ties jauniešiem (futbols, basketbols, volejbols). • Ledus u.c. ziemas sporta veidu infrastruktūras un treniņiespēju neesamība (ar vienu izņēmumu, kas ir kalnu slēpošanas klubs Virsotne). • Jauniešiem aktuālo sporta veidu (skeitbords, sērfs, inline u.c.) limitētās iespējas un infrastruktūra. • Sporta kompleksam Carnikavā nepieciešama renovācija. 	<p>ar 3 zālēm (līdzīgi kā tas ir Salaspilī, Cēsīs).</p> <ul style="list-style-type: none"> • Carnikavā nepieciešama papildus sporta zāle, kur apkārt izbūvēts vieglatlētikas skrejcelš (līdzīgi kā Limbažos vai Ogres tehnikuma zālē). • Ņemot vērā, ka arī kultūrai un izglītībai ir nepieciešamas jaunas un krietni plašākas telpas, lai organizētu pasākumus, tad kā piedāvājums ir daudzfunkcionālas, energoefektīvas reģionālās nozīmes sporta arēnas / kompleksa būvniecība. • PPP finansēšana jaunā sporta objekta izveidei. • Nepieciešams izveidot pieaugušo sporta komandas (futbols, basketbols, florbols, volejbols). • Sporta skolā izveidot riteņbraukšana sekciju un atjaunot futbola sekciju. • Riteņbraukšanā ir labas iespējas BMX un MTB, kur jau darbojas ļoti labi treneri. • Ādažos varētu organizēt BMX nodarbības (ir BMX trase, top velo pumpu trase), savukārt Carnikavā MTB 	<p>pašvaldībai un nevar vienoties ar īpašnieku).</p> <ul style="list-style-type: none"> • Iepirkumu procedūra nenodrošina jaunā sporta objekta efektīvai energoefektīvai un lietderīgai izmantošanai nepieciešamo funkcionalitāti vai kvalitāti. • Covid ierobežojumi, kopējā valsts pievilcība kā tūrisma galamērķis. • Konkurence blakus novados.

Joma	Stiprās puses	Vājās puses	Iespējas	Draudi
		<ul style="list-style-type: none"> • Nav pieejami sporta veidi uz ledus un to infrastruktūra – hokejs, daiļslidošana, u.c. • Nav piemērotas infrastruktūras sacensību un treniņnometņu uzņemšanai novadā (izmitināšana, ēdināšana, sporta objektu pieejamība). • Neefektīva, neoptimāla sporta objektu attīstība, pārvaldība un noslogošana. • Nav ievērojami attīstīti rehabilitācijas pakalpojumi. • Pieprasījums pēc peldēt apmācības stipri pārsniedz piedāvājumu. 	<p>(ZIBĒŅU bāze, dabas parks “Piejūra”).</p> <ul style="list-style-type: none"> • Futbolā ir nepieciešams centralizēt un apvienot futbola saimi. • Ģeogrāfiskais novietojums un novada straujā attīstība varētu palielināt privātā sektora ieinteresību investīciju ieguldīšanai sporta infrastruktūras (sporta haļļu, jauna peldbaseina utt.) būvniecībā un sporta nozares attīstībā. • Uzsākt ledushalles būvniecības plānošanu, pat ja tas notiek pēc 2027.gada. • Izvirzīt novada prioritāros sporta veidus (ņemot vērā Latvijas Olimpiskās komitejas reformas). • Vienota caurspīdīga platforma komunikācijai par sportot iespējām novadā visiem līmeņiem un vecumiem (ar rezervācijas un apmaksas iespējām infrastruktūrai). • Novada centrālā skeitparka atjaunošana Ādažos; nelielāku skeitparku ierīkošana novada ciemos risinātu tīņu aktīvu laika pavadīšanu. 	

Joma	Stiprās puses	Vājās puses	Iespējas	Draudi
			<ul style="list-style-type: none"> • Sporta objekti Rīgā (peldbaseini, ledus halles) pārpildīti un nevar uzņemt sporta pasākumus, treniņnometnes, jaunas sporta grupas. • Sporta kompleksa modernizācija – plašākas iespējas ikvienai vecuma grupai nodrošināt pieejamas nodarbības un brīvā laika pavadīšanu. • Tradicionālo sporta pasākumu norises nodrošināšana. • Saglabāt esošo sporta treneru amatus. • Tiek apkopota Cranikavas sporta vēsture, kur tiks attēlata sena un spēcīga sporta vēsture. • Nemitīgi pieaug jauno ģimeņu skaits, kuri labprāt izvēlas dažādas iespējas nodarboties ar veselīgu dzīvesveidu. 	
Kultūra (kultūras centri, bibliotēkas, muzeji, izglītības iestādes)	<ul style="list-style-type: none"> • Profesionāli esošie darbinieki un augsts radošais potenciāls. • Plašs kultūras pasākumu, t.sk., bezmaksas piedāvājums dažādām interešu un vecuma grupām. 	<ul style="list-style-type: none"> • Esošo Kultūras centra telpu neatbilstība lielākam apmeklētāju skaitam (lielākajā -Skatītāju zālē 400 vietas), kā dēļ nav iespēju realizēt lielākus un profesionālākus kultūras projektus. 	<ul style="list-style-type: none"> • Jaunu kultūras produktu radīšana, Pierīgas teritorijā ĀKC piedāvā visplašāko kultūras un izklaides pakalpojumu klāstu. • Spēja pielāgoties mainīgam pieprasījumam. • Sadarbība ar privāto sektoru. 	<ul style="list-style-type: none"> • Dažādas ārkārtējas situācijas valsts un plašākā mērogā. • Pieaugoša cilvēku vienaldzība un trauksme pret procesiem sabiedrībā. • Zemā iedzīvotāju pirktspēja.

Joma	Stiprās puses	Vājās puses	Iespējas	Draudi
	<ul style="list-style-type: none"> • Veiksmīgi veidota ĀKC (īpaši Gaujas svētki Ādažos) atpazīstamība. • Ik gadu pieaugošs kultūras pasākumu un to apmeklētāju skaits. • Veiksmīga sadarbība ar Latvijas pasākumu producentu grupām u.c. institūcijām • Elastība un inovācijas piedāvājumos un risinājumos. • Tautas namā jebkuram interesentam tiek piedāvāta iespēja piedalīties dažādās kultūras aktivitātēs un 14 dažādos amatiermākslas kolektīvos. • Iespēja rīkot pasākumus ārpus telpām. • Cieša sadarbība ar CNC tradīciju uzturēšanā un svētku svinēšanā. • Plašs un daudzveidīgs tautas tērpu klāsts. 	<ul style="list-style-type: none"> • Materiāltehniskās bāzes un telpu nolietojšanās, kas pazemina konkurētspēju. • Pieaugot darba apjomam, jūtams radoši spēcīgu darbinieku trūkums. • Strauji augošas pasākumu rīkošanas u.c. izmaksas. • Tautas nama telpu trūkums, kas nespēj apmierināt pieaugošo noslogojumu un inovatīvu ideju realizāciju; arī mākslinieciskās pašdarbības kolektīviem telpu noslodze veido ļoti saspringtu mēģinājumu grafiku. • Apmeklētāju kūtrums uz atsevišķiem pasākumiem. • Vides pieejamība tautas namā "Ozolaine" – otrā stāva telpas nav pieejamas cilvēkiem ar kustību traucējumiem. • Nepieciešama tautas nama "Ozolaine" energoefektivitātes uzlabošana, skatuves daļas paplašināšana un mūsdienīga aprīkojuma nodrošināšana, t.sk., ventilācijas sistēmas modernizēšana un lifta izbūve. 	<ul style="list-style-type: none"> • Rīgas tuvums, dalībnieku un skatītāju piesaistes iespējas. • Ņemot vērā, ka kultūrai un sportam ir nepieciešamas jaunas un krietni plašākas telpas (ar ietilpību virs 1000 apmeklētājiem), tad kā iespēja būtu daudzfunkcionāla objekta – halles būvniecība. • Esošo tradīciju un aktivitāšu turpināšana. • Jauniešu auditorijas piesaiste. • Estrādes izbūve Carnikavas parkā, kas dos iespēju veidot regulārus kultūras pasākumus, koncertus vasaras sezonā. • Kultūrvēsturisko ēku atjaunošana un vides objektu izveide, tādējādi paredzot jaunu mākslas un kultūras vietu izveidi novadā. 	<ul style="list-style-type: none"> • Lielāku funkcionāli līdzvērtīgu kultūras objektu būvniecība Pierīgā. • Rīgas kā valsts kultūras centra tuvums, ar kuru neesam konkurētspējīgi projektu ne izmaksu, ne infrastruktūras ziņā. • Zems valsts finansējums kultūras attīstībai pašvaldībā. • Novada kapacitāte lielu pasākumu uzņemšanai (ēdināšana, stāvvietas, naktsmītnes).
Muzeji/ Kultūrvēsturiskie objekti	<ul style="list-style-type: none"> • Laikā 2014.-2020.gadam profesionāli izpētīta, vēstures 	<ul style="list-style-type: none"> • Vēstures un mākslas galerijas telpa KC tiek izīrēta 	<ul style="list-style-type: none"> • Veco Ādažu pagasta namu (Gaujas iela 16) – 19.gs. celto 	<ul style="list-style-type: none"> • Citu Ādažu novada attīstības prioritāšu

Joma	Stiprās puses	Vājās puses	Iespējas	Draudi
	<p>avotos balstīta un apkopota grāmatā informācija (zinātniski pētnieciskais darbs) par novada kultūrvēsturisko mantojumu, tajā skaitā kultūrvēsturiskajiem objektiem.</p> <ul style="list-style-type: none"> • ĀKC telpās izveidota pastāvīga ekspozīcija (Ādažu Vēstures un mākslas galerija), ar iespēju izmantojot video un audio aprīkojumu, iepazīties ar novada kultūrvēstures objektiem, tajā skaitā liecībām kino un video materiālos. • Veiksmīgs darbs ar sabiedrību kultūrvēstures mantojuma (objektu) popularizēšanā: lekcijas, tematiski izglītojošas nodarbības un ekskursijas Vēstures un mākslas galerijā, kā arī brīvdabas ekskursijas uz novada kultūrvēsturiskajiem objektiem un interesantākajām novada mūsdienu ražotnēm • Lieliska sadarbība ar medijiem, žurnālistiem, presi un tml., nodrošinot informācijas par Ādažu novada kultūrvēsturi un 	<p>visdažādākajām, arī ar muzeja aktivitātēm nesaistītām aktivitātēm, kas rada draudus sabojāt Ādažu muzeja vērtīgos dāvinājumus (priekšmetus un mākslas objektus).</p> <ul style="list-style-type: none"> • “Paaudžu maiņa”- grūtības piesaistīt gados jaunus erudītus un profesionāli radošus darbiniekus novada “mutvārdu vēstures” apzināšanai, digitālas informācijas apkopošanai un ievietošanai mājas lapā, ekskursiju vadīšanai un citu Ādažu muzeja vērtību pieejamības sabiedrībai nodrošināšanai. • Informācijas trūkums svešvalodās. • Vairāki vēl pagaidām neizpētīti kultūrvēsturiskie objekti. • Kapacitātes trūkums objektu izpētes īstenošanas procesa nodrošināšanai. • No dibināšanas 2012.gadā līdz 2016.gada maijam CNC strādāja viens darbinieks, nebija iespējams paveikt nepieciešamo darba apjomu. • Cilvēkresursu un zināšanu trūkuma dēļ CNC krājums nav pienācīgi strukturēts un 	<p>būvi atgriezti tās sākotnējai vēsturiskajai funkcijai – “izglītības un kultūras vajadzībām”, atjaunojot kultūrvietu, kurā atgriezto gan šobrīd pielāgotās un irētās telpās izvietotā Ādažu novada bibliotēka, gan mūsdienīga vēstures muzeja ekspozīcija.</p> <ul style="list-style-type: none"> • Sadarbība ar privātiem investoriem mūsdienīgas ēkas projekta radīšanā, kā arī muzeja ekspozīcijas iekārtošanā. • Jaunu darbinieku piesaiste. • Jauno kultūrvēsturisko objektu identificēšana un radīšana, īstenojot sadarbības projektus. • Jauniešu piesaiste kultūrvēsturisko objektu izpētes procesā. • Kopienas iesaiste. • Izmantot ar otra dabnieka pieņemšanu darbā radušos potenciālu CNC krājumu strukturēšanai, dokumentēšanai un pētniecībai. • Plašāk izmantot modernās tehnoloģijas, rādot to krājuma sadaļu, ko nav iespējams izvietot ekspozīcijā. 	<p>noteikšana, neakceptējot attīstības projektu – Ādažu novada muzeja izveidošana un publiskās novada bibliotēkas atgriešanos vēsturiskajā Pagasta nama ēkā.</p> <ul style="list-style-type: none"> • Privātā investora vai ES struktūrfondu finansējuma piesaistes neiespējamība. • Informācijas un sadarbības partneru trūkums objektu izpētes proces. • Likumdošanas izmaiņas. • Sabiedrībā zūd interese par tradicionālajām prasmēm un tradīcijām. • Klimata pārmaiņas (muzejisko iestāžu izvietojums). • Masu kultūras, konkurentu piedāvājums. • Mainoties politiskajai situācijai novadā pēc pašvaldību vēlēšanām, var mainīties attieksme pret CNC darba nozīmīgumu un līdz ar to pret piešķiramo finansējuma apjomu. • CNC nevar ietekmēt muzeja teritorijai piegulošo īpašumu uzturēšanu kārtībā. • Darbs COVID situācijas apstākļos, digitalizācijas nepieciešamība.

Joma	Stiprās puses	Vājās puses	Iespējas	Draudi
	<p>objektiem pieejamību sabiedrībai.</p> <ul style="list-style-type: none"> • Lieliska sadarbība ar kultūrvēsturisko objektu (abas baznīcas, Sūkņu stacija, Ādažu militārā bāze, Dūņezera pazemes bunkuri u.c.) īpašniekiem • Veidojot ekspozīciju Vēstures un mākslas galerijā – pieņemti unikāli un patiesi vērtīgi dāvinājumi no novada ļaudīm (priekšmeti un mākslas darbi). • Objektu dažādība (dabas, vides, vēstures objekti); tiek pārstāvēti dažādi pieminekļu veidi: mākslas, arheoloģijas, sakrālais mantojums, nemateriālais mantojums • Sakārtota infrasrtuktūra, nodrošinot piekļuvi kultūrvēsturiskajiem objektiem. • Pasākumi kultūrvēsturisko objektu popularizēšanas nolūkos. • Jaunas, ambiciozas kultūras iestādes, kas ir izveidotas, mūsdienu ciemu kopienū vajadzībām. • Pašvaldību finansētas muzejiskas iestādes, 	<p>dokumentēts, noticis tikai minimāls pētniecības darbs.</p> <ul style="list-style-type: none"> • NC nav atbilstošu telpu un aprīkojuma krājuma glabāšanai. • Ņemot vērā zvejnieka sētas ainavisku risinājumu īpatnības, nav papildus telpu jauniegūvumu eksponēšanai vai tematiskām izstādēm. • Apmeklētājiem pieejamajam datoram trūkst interaktivitātes funkciju. • CNC ēka nav pienācīgi nosiltināta un tiek apkurināta ar elektību, kas ir liels finansiāls slogs budžetam. • Jaunā CNC daļa atrodas salīdzinoši patālu no galvenās CNC ēkas – tas: var likt apmeklētājam apmulst un neradīt iespaidu, ka tā ir CNC daļa; sarežģī jaunās ēkas ekspozīcijas atvērtību apmeklētājiem, jo darbiniekiem to ir sarežģīti uzraudzīt. • Neliela daļa apmeklētāju CNC mēdz apciemot tikai priekš tualetes apmeklējuma. 	<ul style="list-style-type: none"> • Ieviest interaktivitāti, lai apmeklētāji paši varētu izpētīt interesējošās tēmas digitālā vidē. • Ar muzejpedagoģiskām programmām piesaistīt vēl lielāku bērnu un jauniešu auditoriju, regulāri piedāvājot viņiem jaunas tēmas un aktivitātes. • Vēl plašāk izmantot sociālo tīklu iespējas CNC reklamēšanā un lietotāju piesaistīšanā. • Ar tematiskām publikācijām vietējā presē aktivizēt iedzīvotājus dalīties viņu atmiņās un informācijā, tā savācot un saglabājot nemateriālo kultūru. • Piesaistīt papildus līdzekļus CNC attīstībai, iesniedzot projektus dažādām institūcijām. • Piesaistīt līdzekļus, iznomājot telpas un organizējot CNC darbības mērķiem atbilstošus tematiskus maksas pasākumus un programmas. • Sadarboties ar līdzīga profila muzejiem, citiem muzejiem kultūrvēsturiskā areāla ietvaros, izmantot citu 	

Joma	Stiprās puses	Vājās puses	Iespējas	Draudi
	<p>atspoguļo galvenās novadu vērtības.</p> <ul style="list-style-type: none"> • Darbinieki ar atbilstošu izglītību un darba pieredzi, Ādažu novada vēstures un mākslas galerijas vadītāja pārzin situāciju CNC, jo strādāja šeit iestādes izveides laikā. • Abas iestādes ir izvietotas ainaviski pievilcīgajās vietās, Gaujas upe vieno un izveido vienoto ansambli. • CNC ir iespēja pieteikt iestāžu apskati ārpus noteiktā darbalaika. • Sadarbība ar citām novada kultūras iestādēm. • Sakārtota infrastruktūra pie ēkām. • Bezmaksas apmeklējums, kas veicina apmeklētāju skaita pieaugumu un rezultātā – novada atpazīstamību. • Neskatoties uz neseno izveides laiku muzejiskās iestādēs uzkrāta bagāta un daudzveidīga informācija par novadu vēsturi. • Pieredze darbā ar dažādām mērķauditorija. 		<p>muzeju un iestāžu piedāvātās izglītošanās un informācijas iegūšanas iespējas.</p>	
Bibliotēka	<ul style="list-style-type: none"> • Bibliotēkas reģistrētas LR Bibliotēku reģistrā, ir akreditētas. 	<ul style="list-style-type: none"> • Ādažu bibliotēka izvietota ēkas otrajā stāvā. 	<ul style="list-style-type: none"> • Piemērotu un pieejamo telpu meklēšana un iekārtošana apmeklētājiem ar 	<ul style="list-style-type: none"> • Saistībā ar norādīto par telpu trūkumu jau varētu būt konflikti ar novada

Joma	Stiprās puses	Vājās puses	Iespējas	Draudi
	<ul style="list-style-type: none"> • Ādažu bibliotēkai piemērota atrašanās vieta – vienāds attālums no skolām (ĀVS, ĀBVS, ĀMMS), pirmsskolas iestādēm. • bezmaksas autostāvieta pie Ādažu bibliotēkas. • Automatizēti darba procesi. • Nodrošināta iespēja lietotājiem saņemt kvalitatīvus un operatīvus informācijas pakalpojumus. • Nodrošināta bibliotēkas pakalpojumu publicitāte, aktuālās informācijas pieejamība. • Carnikavas bibliotēka turpina darbu pie krājuma komplektēšanas politikas, konkrētu lekciju cikla “Uzzināt, nekad nav par vēlu” organizēšanas. • Tiek uzturēti kontakti ar bibliotēkā jau esošajiem lasītājiem, kā arī tiek iesaistīti jauni bibliotēkas apmeklētāji dažādos pasākumos, lekcijās, turpināt sadarboties ar carnikavas pamatskolu, iesaistot skolēnus Bērnu žūrijas pasākumos. • Bibliotēkas darbiniecēm ir iespēja iepazīties ar 	<ul style="list-style-type: none"> • Ierobežota Ādažu bibliotēkas pakalpojumu pieejamība iedzīvotājiem ar īpašām vajadzībām (ratiņkrēsliem, redzes traucējumiem). • Nepieciešamas plašākas Ādažu bibliotēkas telpas atsevišķi – abonementam, lasītavai, bērnu un jauniešu nodaļai, datoru telpai u.c. • Modernu tehnoloģiju strauja attīstība, kuru ieviešanu bibliotēkā traucē ierobežotās finansiālās iespējas. • Nepieciešams lielāks finansējums krājuma papildināšanai atjaunošanai. • Carnikavas bibliotēkai un lasītavai ir nepieciešamas plašākas telpas (nav krātuves telpa periodikai un citiem mazāk pieprasītajiem izdevumiem). • Samērā maz apmeklētāju Carnikavas bibliotēkas rīkotajos pasākumos – jau konkrētāk Dzejas dienas pasākumos. 	<p>dažādām vajadzībām (Ādažu centrā – pašvaldībai piederošā ēkā, vēlams I stāvs) ar mūsdienīgu iekārtojumu, šodienas prasībām atbilstošu aprīkojumu.</p> <ul style="list-style-type: none"> • Pilnveidot klientu servisu, veicot kvalitatīvu lietotāju interešu pētīšanu. • Piedāvāt bibliotēkas pakalpojumus mājās cilvēkiem ar īpašām vajadzībām, vecākā gada gājuma cilvēkiem. • Jaunas bibliotēkas projekts Carnikavā. 	<p>iedzīvotājiem par pieprasītās literatūras neiegādāšanos, balstoties uz telpu trūkumu vai akreditācijas komisijas lēmumu nepildīšanu attiecībā par jaunas bibliotēkas celtniecību.</p>

Joma	Stiprās puses	Vājās puses	Iespējas	Draudi
	jauninājumiem bibliotēkāju darbā Rīgas reģiona metodiskā centra – Salaspils novada bibliotēkas organizētajos semināros.			
Ūdens	<ul style="list-style-type: none"> • Daudz publisko ūdenstilpju. • Zivju resursu regulāra atjaunošana. • Potenciāla tūristiem pievilcīga teritorija. • Ģeogrāfiskais novietojums. • Ūdensceļi. • Liela publisko ūdeņu koncentrācija, gara piekrastes josla. • Gaujas upē un Rīgas jūras līcī iespējams veikt rūpniecisko zveju, tai skaitā tādām unikālam zivju resursam kā nēģi, kas kļuvuši par novada vizītkarti. • Izstrādāts publisko ūdeņu apsaimniekošanas plāns. • Izveidota struktūra apsaimniekošanai. • Priekšnoteikumi Zilā karoga pludmales izveidei. • Sabiedrības izglītošana. • Izstrādāta virszemes ūdensobjektu apsaimniekošanas un izmantošanas koncepcija. 	<ul style="list-style-type: none"> • Neattīstīta infrastruktūra un piekļuve pie publiskajiem ūdeņiem. • Krastu erozija gan pludmalē, gan Gaujas krastos. • Nepietiekami resursi (darba spēks un finansējums) vides jautājumu risināšanai. • Decentralizēta kanalizācijas sistēma. • Par maz informācijas publiskajā telpā par publisko ūdeņu pieejamību, atļautajām vai aizliegtajām darbībām. • Visām teritorijām nav bijusi vienota prasība pēc publiskas pieejamības plānošanas pie ūdeņiem – tauva joslā. 	<ul style="list-style-type: none"> • Veidot ceļus, stāvlaukumus, dabas takas, atpūtas vietas tā, lai netiktu apdraudēta bioloģiskā daudzveidība. • Aizsargdambis gar Gauju novada teritorijā pieejams tūrisma ceļš – gājēju – velo ceļš. • Plašu teritoriju savienojums, aktīva sasaiste ar Gauju un ainavu ap Gaujas upi. • Labiekārtotas peldvietas. • Rūpēties par zivju resursu atjaunošanu, atbildīgas zvejsaimniecības nozares attīstību, kā arī zivsaimniecībā nodarbināto pēctecības nodrošināšanu. • Papildus finansējums. • Izvērtēt iespēju veikt krastu eroziju ierobežojošus pasākumus atbilstoši valsts plūdu risku novēršanas plānā paredzētajam. • Nodrošināt pārkāpumu konstatēšanu un novēršanu (pašvaldības policija 	<ul style="list-style-type: none"> • Gaujas upes gultnes pārvietošanās. • Krasta erozijas vai gultnes aizsērēšanas ietekmē publiskās piekļuves samazināšanās apbūves un patvaļīgas apbūves rezultātā. • Gaujas piesārņojums augštecē. • Ūdenstilpju pastiprināta aizaugšana klimata pārmaiņu iespaidā. • Nepietiekams vai pārāk augsts ūdens līmenis klimata pārmaiņu dēļ. • Nepietiekams finansējums. • Lielā Baltezersa salu apdzīvojušie jūras kraukļi un to pieaugošā populācija, kas būtiski mazina zivju resursu daudzumu Lielajā Baltezerā. • Liels administratīvais slogs.

Joma	Stiprās puses	Vājās puses	Iespējas	Draudi
	<ul style="list-style-type: none"> Izstrādāti ūdensobjektu ekspluatācijas (apsaimniekošanas) noteikumi. 		<p>sadarbībā ar būvvaldi un jāveido pašvaldības vides kontroles amatpersonu dienests).</p> <ul style="list-style-type: none"> Veidot kuģošanas ceļus un attīstīt ūdenstūrismu. Saglabāt rūpnieciskās piekrastes zvejas un zvejas Gaujā tradīcijas un to nodošanu no paaudzes paaudzē, tādā veidā veicinot arī vēsturiskā mantojuma saglabāšanu. Ūdensceļi veidot “tematiskus” labiekārtojumus dažādās ūdenstilpnēs. Lai dažādu interešu apmeklētājus novirzītu katram interesējošā vietā. Veidot vienotu novada labiekārtojuma komplekta definējumu teritorijās pie publiskiem ūdeņiem. Radīt struktūru, kas organizētu un apsaimniekotu dabas teritoriju uzturēšanu un organizētu darbības šajās teritorijās. Ūdensceļu savienojums Rīga – Ādaži – Carnikava. Pašvaldībai iegūt īpašumā vai nomāt zemes pie ūdeņiem, lai veidotu atpūtas vietas. 	

Joma	Stiprās puses	Vājās puses	Iespējas	Draudi
Dabas resursi	<ul style="list-style-type: none"> • Izstrādāts dabas aizsardzības plāns dabas parkam "Piejūra". • Izstrādāti ezeru apsaimniekošanas plāni. • Izveidota infrastruktūra nelabvēlīgas ietekmes uz biotopiem mazināšanai (dēļu takas, kārkļu žodziņi). • Sabiedrības izglītošana, ekoskola. • Sadarbība ar Dabas aizsardzības pārvaldi, LVM, "Rīgas meži". • Smilšu atradnes – nozīmīgs dabas resurss. • Laba barības bāze lauksaimniecībai. 	<ul style="list-style-type: none"> • ĪADT ierobežojumu slogs. • Nav izstrādāts solidārs apsaimniekošanas pasākumu finansēšanas modelis. • Nav kompensācijas mehānismu par saimnieciskās darbības ierobežojumiem ĪADT. • Vides kontroles un apsaimniekošanas institūcijas trūkums. • Nesakārtota juridiskā bāze ar privāto zemju īpašniekiem. 	<ul style="list-style-type: none"> • Eko tūrisma un dabas un izziņas tūrisma attīstība. • Veicināt dabai draudzīgu aktivitāšu īstenošanu – izglītībā, sportā, kultūrā, kā arī komunālajā saimniecībā, tādā veidā pakāpeniski izglītojot iedzīvotājus "zaļo tehnoloģiju" izmantošanā. • Atbalstīt resursu ieguvī, kas uzlabo vai veicina eko situācijas uzlabošanu, piemēram smilšu ieguvī "Asnu" karjerā un no Gaujas – degradētas vides atjaunošana/rekultivācija. • Sadarbība ar armiju par NATURA 2000 teritorijas izmantošanu (rīkojot informatīvās dienas vietējiem iedzīvotājiem un citiem interesentiem, piem., skolēniem, sniedzot iespēju apmeklēt atsevišķas teritorijas, kas ikdienā nav pieejamas, bet kur sastopamas dažādas dabas vērtības). • Veicināt saules enerģijas izmantošanu siltā ūdens ražošanai, ielu un gājēju ietvju izgaismošanai. • Attīrīšanas iekārtu ražotās dūņas. 	<ul style="list-style-type: none"> • Autostāvvietu trūkums. • Liels apmeklētāju pieplūdums. • Klimata pārmaiņu rezultātā var mainīties tūristu ieradumi, mainīties publisko ūdeņu pieejamība un pieprasījums pēc tiem. • Nepietiekamas labiekārtojuma struktūras. • Nepietiekams finansējuma trūkums. • Jūras kraukļu populācijas palielināšanās uz Baltezera salām. • Attīrīšanas iekārtu ražotās dūņas.

Joma	Stiprās puses	Vājās puses	Iespējas	Draudi
Ainava	<ul style="list-style-type: none"> • Ainavas un dabas daudzveidība ir viens no novada ekonomiskās izaugsmes priekšnosacījumiem, kas nosaka plašas iespējas tūrisma un rekreācijas attīstībai. • Novadā ir ilgtspējīga, dabai draudzīga, dzīvošanai ērta un saimnieciskai darbībai ekonomiski pamatota ainava. • Izveidota apsaimniekošanas struktūra. • Iekļauts Jūrtakas maršrutā. 	<ul style="list-style-type: none"> • Vāja izmitināšanas un atpūtas pakalpojumu kvalitāte, kā arī infrastruktūra. 	<ul style="list-style-type: none"> • Saglabāt daudzveidīgu un dažādu ainavu – 1/s zemes, apbūves teritorijas, ražošanas zonas, meži utt. • Ddefinēt precīzākus urbānās ainavas nosacījumus – veidojot katras apdzīvotās vietas unikālu identitāti. • Ainavas attīstību orientēt tā, lai samazinātu barības un aprites ķēdes garumu. • Ekotūrisma un dabas un izziņas tūrisma attīstība. • Apmeklētāju un atpūtnieku piesaistes iespējas. • Atpazīstamības veicināšana, t.sk. starptautiskas. • Attīstīt tūrisma infrastruktūru, veicināt tūristus apkalpojošās uzņēmējdarbības attīstību un nepieciešamās infrastruktūras izveidi, respektējot novada dabas vērtības un ievērojot vides un dabas aizsardzības normatīvos aktus. Izveidot specializētus piedāvājumus, uzmanību pievēršot tūrisma pakalpojumiem ar augstu pievienoto vērtību. • Jāturpina saskanīgi sabalansēt jūras, upju, ezeru, mežu, lauku, mazstāvu 	<ul style="list-style-type: none"> • Apbūves intensitātes pieaugums; meža zemju transformēšana citos zemes izmantošanas veidos. • Tendence uz strauju urbanizāciju. • Autostāvvietu trūkums. • Vējupe – teritorija, kur neparedzot konkrētus noteikumus, vieta var zaudēt savu unikalitāti. • Antropogēnās slodzes pieaugums (liels apmeklētāju pieplūdums). • Vides piesārņojums. • Nepietiekamas labiekārtojuma struktūras. • Bioloģiskā daudzveidība var arī apdraudēt, piemēram Latvāņu invāzija. • Detālplānojumi, kas apstiprināti, bet netiek īstenoti.

Joma	Stiprās puses	Vājās puses	Iespējas	Draudi
			<p>apbūves, daudzstāvu apbūves, rūpnieciskās apbūves ainavu un ainavu elementu plānošana.</p> <ul style="list-style-type: none"> • Attīstīt (veidot) “Gaujas upes ainavu” – baudāmu, atpazīstamu, konkrētai vietai piederīgu. • “Skats uz jūru” – “Zibeņos veidot skatu torni”. • Detālpārplānojumu, kas apstiprināti, bet netiek uzsākti, pārskatīšana. 	
Atkritumu apsaimniekošana	<ul style="list-style-type: none"> • Noslēgts ilgtermiņa līgums ar atkritumu apsaimniekotāju, kas ļauj darboties ar ilgtermiņa redzējumu. • Izveidots dalīti vāktu atkritumu laukums Ādažu pagasta teritorijā. • Iespēja šķirot bioloģiski noārdāmos atkritumus Ādažu pagasta teritorijā. • Līgumā paredzēta atkritumu laukuma apsaimniekošana. • Iespēja šķirot sadzīves atkritumus. 	<ul style="list-style-type: none"> • Nav izveidots neviens dalīti vāktu atkritumu laukums Carnikavas pagasta teritorijā. • Nav bioloģiski noārdāmo atkritumu šķirošanas iespējas Carnikavas pagasta teritorijā. • Vāja sabiedrības izpratne par atkritumu apsaimniekošanas pamatprincipiem. • Daudz atkritumu apsaimniekošanas pārkāpumu. • Nav izveidota mājāsaimniecību datu bāze līgumu kontrolei. 	<ul style="list-style-type: none"> • Jāveic sabiedrības izglītošanas pasākumi. • Nodrošināt pārkāpumu konstatēšanu un novēršanu (pašvaldības policija, kā arī jāveido pašvaldības vides kontroles amatpersonu dienests). • Jāuzbūvē dalīti vāktu atkritumu laukumi ērti pieejami visiem novada ciemu iedzīvotājiem. • Veicināt atkārtotu lietu izmantošanu. • Jāveido bioloģiski noārdāmo atkritumu savākšanas sistēma. • Jāveido bioloģiski noārdāmo atkritumu kompostēšanas laukums. 	<ul style="list-style-type: none"> • Nepietiekams finansējums. • Nozares politikas maiņa. • Tarifa pieaugums.

Joma	Stiprās puses	Vājās puses	Iespējas	Draudi
Polderi, meliorācijas sistēma	<ul style="list-style-type: none"> • Labs grāvju tīkls, nodrošināta plašas teritorijas virszemes ūdeņu novadīšana. • Izveidota apsaimniekošanas struktūra. • Piešķirts pašvaldības nozīmes koplietošanas meliorācijas statuss maģistrālajiem grāvjiem. • Kopumā plānveida un regulāru uzturēšanas darbu rezultātā meliorācijas un polderu sistēma darbojas labi. • Pašvaldībā ir kompetenti darbinieki, kas spēj noorganizēt ES fondu līdzekļus piesaisti un nodrošināt meliorācijas sistēmu atjaunošanas un pretplūdu pasākumu projektu īstenošanu. • Daļēji sakārtota juridiskā bāze (piešķirts pašvaldības nozīmes koplietošanas meliorācijas sistēmas statuss). • Atjaunota liela daļa maģistrālo grāvju un Ādažu centra poldera aizsargdambis, kas nodrošina labu kopēju meliorācijas un polderu sistēmas darbību. • Liela novada teritorija pasargāta no applūšanas draudiem. 	<ul style="list-style-type: none"> • Valsts vides dienesta prasību pastiprināšanas dēļ, apgrūtināta nepieciešamo pretplūdu pasākumu realizēšana novadā – jaunu dambju un krasta nostiprinājumu Pašvaldībai nav pietiekamas un atbilstošas tehniskās vienības un darbinieku, lai nodrošinātu regulāru un pilnvērtīgu maģistrālo grāvju apsaimniekošanu. • Novadā izvietotās meliorācijas sistēmas atsevišķās teritorijās darbojas nekvalitatīvi, ir daudz applūstošu teritoriju vēsturiski palienēs un purvos pieļautās apbūves rezultātā. • Ikgadējas problēmas ar grāvju pļaušanas ārpakalpojumu sniedzējiem. • Nepietiekams pašvaldības budžets, lai atjaunotu visus maģistrālos grāvjus, izbūvētu krastu nostiprinājumus. • Nav izdomāta sistēma, kā finansēt pašvaldības nozīmes melior.sistēmu uzturēšanu. Atbilstoši MK, uzturēšanai izlietotie līdzekļi ir jāpieprasa no iedzīvotājiem, kuru īpašumi ir grāvju sateces 	<ul style="list-style-type: none"> • Plānveida regulāra meliorācijas un polderu sistēmu uzturēšana un tīrīšana ar skatu ilgtermiņā. • Nerekonstruēto sūkņu staciju pārbūve un aprīkošana ar restu tīrīšanas iekārtām. • Grāvju sistēmas, kas ir gar ceļiem atjaunot kopā ar ceļu pārbūves/atjaunošanas projektiem. • Ar Saistošajiem noteikumiem uzlikt par pienākumu attīstītajiem izveidot lietusūdens novadīšanas sistēmu un pievienot to pašvaldības LKT vai meliorācijas tīklam; problēmviētās veikt esošas meliorācijas sistēmas koplietošanas novadgrāvju tehnisko apsekošanu, lai identificētu nepieciešamos pasākumus (atjaunošana, pārbūve) būves turpmākās ekspluatācijas nodrošināšanai, galvenos veicamos darbus. • Veikt pasākumus, kas identificēti tehniskās apsekošanas laikā. • ES fondu līdzfinansētie projekti meliorācijas sistēmu atjaunošanai/pārbūvei un 	<ul style="list-style-type: none"> • Meliorācijas sistēmas blīvāk apdzīvotās vietās tiek bojātas – aizbērti grāvji, bojātas drenas, kā arī grāvjos tiek novadīta kanalizācija. • Nav skaidrības par ES finansējuma pieejamību nākamajā plānošanas periodā meliorācijas sistēmu atjaunošanai, pretplūdu pasākumu realizēšanai. • Nepietiekams finansējums. • Pārāk augsts ūdens līmenis klimata pārmaiņu dēļ. • Pārāk augsts ūdens līmenis klimata pārmaiņu dēļ. • Pašvaldības nozīmes meliorācijas sistēmu apsaimniekošanas izdevumus nesedz novada iedzīvotāji atbilstoši piekritībai, liels administratīvai slogs uz pašvaldību parādu piedziņas procedūras organizēšanai. • Esošā LKT sistēma ir noslogota, nav iespējama intensīva jaunu pieslēgumu veidošana. Paredzams, ka papildus tiks noslogota esošā meliorācijas sistēma.

Joma	Stiprās puses	Vājās puses	Iespējas	Draudi
	<ul style="list-style-type: none"> • Veiksmīga sadarbība ar Carnikavu par Laveru un Eimuru – Mangaļu polderu uzturēšanu un izdevumu sadali. • Lielā daļā polderu teritorijas novērsts plūdu risks. 	<p>baseinā, proporcionāli to platībai.</p>	<p>pretplūdu pasākumu īstenošanai.</p> <ul style="list-style-type: none"> • Attīstīt sadarbību ar P/a “Carnikavas komunālserviss”, organizējot kopēju meliorācijas sistēmu uzturēšanas sistēmu. • Meliorācijas sistēmas blīvāk apdzīvotās teritorijās atjaunot saistībā ar lietus kanalizācijas attīstības projektiem. 	
Mežu un ūdens resursu apsaimniekošana	<ul style="list-style-type: none"> • Novadā mežus apsaimnieko visos iespējamās intensitātes režīmos. • Mežu teritorija ir pieejama visām iedzīvotāju interešu grupām (ainava; koksnes ieguve; meža blakus izmantošana; atpūta; sports; rekreācija). • Iespējama koksnes intensīva ieguve ekonomiski pamatotā apjomā. • Novads spēj nodrošināt sevi ar koksnes produktu pieprasījumu. • Izveidota struktūra apsaimniekošanas pasākumu veikšanai. • Sadarbība ar LVM, Dabas aizsardzības pārvalde, SIA “Rīgas meži”. 	<ul style="list-style-type: none"> • Netiek veikta plānveida stigu tīrīšana ugunsdrošības vajadzībām. • Meža zemju atrašanās intensīvas apbūves teritorijās ar platību mazāku par 2 ha. 	<ul style="list-style-type: none"> • Jāveic plānveida stigu tīrīšana ugunsdrošības vajadzībām. • Intensīvās apbūves teritorijās mežu pārveidot par parku. • Pašvaldības meži – ekosistēmu pakalpojumu sniedzēji. • Atbalsts rūpnieciskai zvejai – nēģu zvejai – kultūrvēsturiska amata/aroda saglabāšanas veicināšana. 	<ul style="list-style-type: none"> • Nozares politikas maiņa. • Vietās, kur Dabas parks “Piejūra” robežojās ar apbūvi, koki kuri sasnieguši savu fizisko vecumu vai slimību un kaitēkļu bojāti apdraud cilvēkus un to īpašumus. • Koku skaita samazināšanās, nozāģēto koku vietā nestādot jaunus kokus.

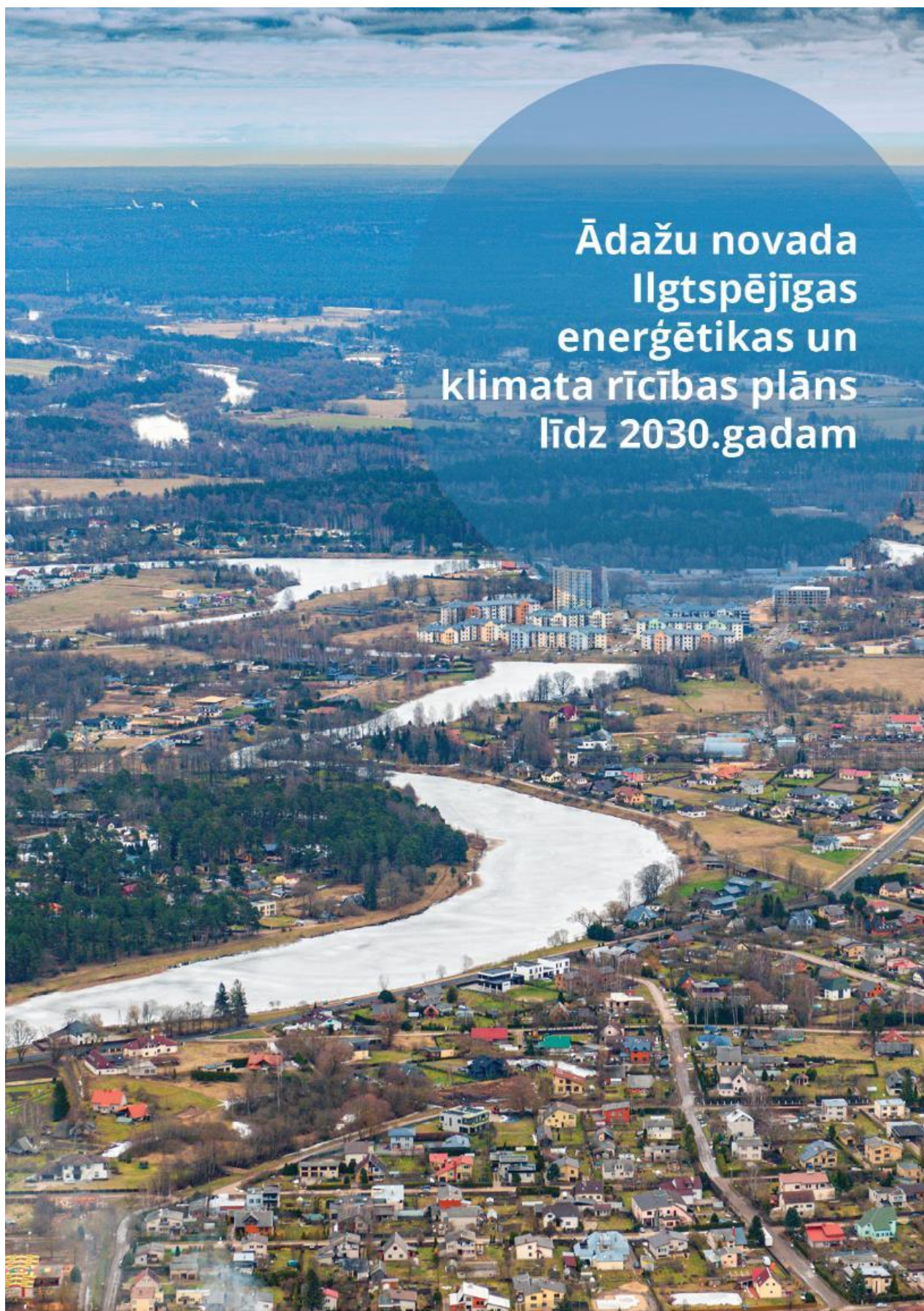
Joma	Stiprās puses	Vājās puses	Iespējas	Draudi
Dabas aizsardzība	<ul style="list-style-type: none"> • Izstrādāts dabas aizsardzības plāns dabas parkam "Piejūra". • Izveidota infrastruktūra nelabvēlīgas ietekmes uz biotopiem mazināšanai (dēļu takas, kārkļu žodziņi). • Sabiedrības izglītošana, ekoskola. • Sadarbība ar Dabas aizsardzības pārvaldi, LVM, "Rīgas meži". • Natura 2000 teritorijas. 	<ul style="list-style-type: none"> • ĪADT ierobežojumu slogs. • Nav izstrādāts solidārs apsaimniekošanas pasākumu finansēšanas modelis. • Nepietiekamas labiekārtojuma infrastruktūras. 	<ul style="list-style-type: none"> • Eko tūrisma un dabas un izziņas tūrisma attīstība. • Nepieciešams nodrošināt pārkāpumu konstatēšanu un novēršanu (pašvaldības policija sadarbībā ar dabas aizsardzības institūcijām un jāveido pašvaldības vides kontroles amatpersonu dienests). • Teritorijās jāorganizē cilvēku plūsmu virzieni, plānojot koncentrācijas vietas, jāuzbūvē veloceļņi Vecāķi – Lilaste. • Jārada izglītošanas iespējas, lai veicinātu dabas teritoriju ilgtspējīgu izmantošanu. 	<ul style="list-style-type: none"> • Nav kompensācijas mehānismu par saimnieciskās darbības ierobežojumiem ĪADT. • Liels apmeklētāju pieplūdums. • Finansējuma trūkums. • Nepietiekama labiekārtojuma infrastruktūra. • Nepietiekams autostāvvietu daudzums.
Gaisa kvalitāte un troksnis	<ul style="list-style-type: none"> • Nav nozīmīgu piesārņotāju. • Izstrādāta trokšņu karte A1 (skat. lvc.lv). 	<ul style="list-style-type: none"> • Troksnis no militārā poligona. • Troksnis no zemu lidojošām lidmašīnām gan no Ādažu lidlauka, gan lidostas Rīga. • A1 šoseja plānota uz a/m plūsmu līdz 20000 a/m diennaktī. Šobrīd plūsma ir jau 27000 a/m diennaktī. Šosejai ir paaugstināts trokšņu līmenis. Jāuzsāk sarunas ar LVC par iespējamajiem pasākumiem trokšņu mazināšanai ciemu teritorijās. 	<ul style="list-style-type: none"> • Veikt trokšņu un smaku piesārņojuma kartēšanu – arī intensīvas satiksmes vietās mērīšanu, veikt regulāru monitoringu – pamats sarunām un vienošanai par tālākām rīcībām ar trokšņu un gaisa kvalitātes radītājiem – iespējams būs jākartē vietas, kur ir regulāri paaugstināts trokšņu un gaisa kvalitātes paaugstinājums. • Paredzēt prettrokšņu pasākumus armijas radītājiem trokšņiem. 	<ul style="list-style-type: none"> • Transporta intensitātes pieaugums. • Armijas darbības pieaugums paaugstina arī trokšņu piesārņojumu. • Apdzīvojama pieauguma dēļ un transporta plūsmas pieauguma dēļ intensīvas noslodzes ielās pastāv risks pieaugt ielu troksnim tādā mērā, kas to var traucēt vai apdraudēt apkārtnes iedzīvotājus. • Ribjoslas uz A1 rada troksni.

Joma	Stiprās puses	Vājās puses	Iespējas	Draudi
		<ul style="list-style-type: none"> • Nav datu par gaisa kvalitāti. • Nav datu par trokšņa līmeni uz maģistrālām ielām. 	<ul style="list-style-type: none"> • Kontrolēt lauksaimnieciskās darbības radīto smaku izplatīšanos. • Pārrunas ar armiju par no trokšņiem brīviem laikiem – periodiem. • Armija, kā viens no lielākajiem trokšņu piesārņojuma radītājiem – skaņojot mācības novada teritorijā, varētu laicīgāk informēt arī par plānoto trokšņu paaugstinājuma līmeni. • Sadarbība ar Valsts vides dienestu par iespēju iegūt gaisa kvalitātes rādītāju datus, par Ādažos izvietot gaisa monitoringa staciju. • Iegūt monitoringa datus par trokšņu līmeni uz maģistrālām ielām. • Rast risinājumus trokšņu mazināšanai uz maģistrālām ielām. • Veicināt energomarķējuma iegūšanu privātmājās. 	
Klimata pārmaiņas un energopolitika	<ul style="list-style-type: none"> • Visām pašvaldības ēkām veikts energoaudits Ādažu pagasta teritorijā. • Pašvaldības ēkām ir veikti energoefektivitātes uzlabošanas pasākumi – ēkas ir siltinātas, nomainīti logi un 	<ul style="list-style-type: none"> • Tiek izmantoti neatjaunojamie energoresursi – dabasgāze. • Nenosiltinātās ēkas Carnikavas pagastā. • Atkarība no ES līdzfinansējuma. 	<ul style="list-style-type: none"> • Veicināt dabai draudzīga kurināmā izmantošanu, veicināt daudzdzīvokļu ēku siltināšanu, izmantot LED apgaismojumu. • Siltuma patēriņš starp ēkām ir ļoti atšķirīgs – to 	<ul style="list-style-type: none"> • Neatbalstīt enerģētisko kokmateriālu audzēšanu novada teritorijā, jo tie noārda un degradē augsnes auglību. • Nepietiekams finansējums. • Nozares politikas maiņa.

Joma	Stiprās puses	Vājās puses	Iespējas	Draudi
	<p>durvis, nomainīts apgaismojums. Šobrīd pašvaldības ēku siltumenerģijas patēriņš no 64 - 183 kWh/m².</p> <ul style="list-style-type: none"> Tikai 6 daudzdzīvokļu mājas Carnikavas pagastā ir siltinātas un 2020.gadā tiks pabeigtas vēl 2 ēkas. Pēc patērētās siltumenerģijas aprēķinātā dzīvojamo ēku siltumenerģijas patēriņš ~ 150 kWh/m². Nosiltinātas 70% Ādažu pagasta daudzdzīvokļu mājas. Elektroenerģijas patēriņš pašvaldības ēkās: 2016.gadā elektroenerģijas patēriņš bija 33,3 kwh/m², 2020 gadā < 31 kwh/m². Tiek veikts regulārs visu Ādažu pagasta ēku un objektu pakalpojuma tarifa monitorings, sākot ar 2020.gadu arī ievadjaudu sezonas optimizācija. Siltumenerģijas patēriņš Ādažu pagasta pašvaldības ēkās: 2016.gadā siltumenerģijas patēriņš bija 166,4 kwh/m², 2020 gadā < 126 kwh/m². 	<ul style="list-style-type: none"> Notiek lēna pāreja uz Ādažu novada domes ēku siltumapgādi ar centralizēto siltumapgādes sistēmu. Nepieciešams liels finansējums. 	<p>ietekmē siltummezglu automatikas tehniskais stāvoklis, ieregulētā temperatūra, Apkures sistēmas kopējais stāvoklis un vai ēkā ir uzstādīti individuālie siltuma skaitītāji (alokatori). Ēkās, kurās ir uzstādīti individuālie siltuma skaitītāji iedzīvotāji atbildīgāk izturas pret siltumenerģijas patēriņu, kā rezultātā tiek panākts zemāks kopējais ēkas patēriņš.</p> <ul style="list-style-type: none"> Ielu apgaismojuma atjaunošana, pāreja uz LED, paredzot energoefektīvu apgaismojumu. Veicināt privātmājās divu veidu apkures ieviešanu. Pāriet uz atjaunojamiem energoresursiem. 	<ul style="list-style-type: none"> Klimata pārmaiņas. Augstākie pašreizējie riski ir ekstremālie nokrišņi, kur gaidāms palielinājums, kā arī vētras, plūdi, sausums un meža ugunsgrēki.

Joma	Stiprās puses	Vājās puses	Iespējas	Draudi
	<ul style="list-style-type: none"> Ielu apgaismojums: vidējais elektroenerģijas patēriņš ielu apgaismojumam 418 kWh/uz vienu laternu 2016.gadā pret 333 kWh/ uz vienu laternu 2019.gadā. Izstrādāts Ilgtspējīgas enerģētikas un klimata rīcības plāna projekts 2030. un 2050.gadam. 			
Īpaši apdraudētās teritorijas	<ul style="list-style-type: none"> Daļā teritorijas novērsts plūdu (applūšanas risks). 	<ul style="list-style-type: none"> Pavasara plūdi un krastu erozija Gaujas upes krastos. Vietējās kanalizācijas sistēmas (izsmelāmās akas) infiltrējas gruntsūdeņos visās apdzīvotajās vietās, kur nav izveidoti centralizēti notekūdeņu apsaimniekošanas pakalpojumi. Traucēta dabiskā ūdens apmaiņa Dzirnezerā un Gaujas attekās; kanāls noskalo kāpas. Novadā atrodas vairākas degradētās teritorijas, tai skaitā bijušā armijas bāze Mežgarciemā, naftas produktu piesārņojums Kalngales mežā pie “Smalkbāržiem” un bijušās dārzniecības teritorija Dārznieku ielā. Notekūdeņu novadīšana Baltijas jūrā neattīrītā veidā piekrastes ciemos, kuros nav izveidoti centralizēti 	<ul style="list-style-type: none"> Piesārņoto teritoriju izpēte, sanācija. Centralizēto kanalizācijas sistēmu izveide. 	<ul style="list-style-type: none"> Nepietiekami līdzekļi.

Joma	Stiprās puses	Vājās puses	Iespējas	Draudi
		<p>notekūdeņu un ūdensapgādes pakalpojumi (savienojumā ar ciemos esošajiem meliorācijas grāvjiem, kas tiek novadīti jūras līcī).</p> <ul style="list-style-type: none"> Meliorācijas sistēmu neapmierinošais tehniskais stāvoklis – novecojušas sūkņu stacijas, aizauguši koplietošanas grāvji un krājbaseini. <p>Neesošās kanalizācijas sistēmas ietekmē: Kalngalē neattīrītie notekūdeņi nokļūst Langas upē un tālāk Ķīšezerā; Garcēmā, Garupē neattīrītie notekūdeņi caur meliorācijas grāvjiem nokļūst Baltijas jūrā; Gaujas ciemā neattīrītie notekūdeņi nokļūst Gaujas upē un Dzirnezerā; Carnikavas ciemā Gaujas upes krasti no Vecgaujas līdz ietekai Baltijas jūrā tiek pakļauti erozijai, samazinot dabas parka "Piejūra" teritoriju (Natura 2000 teritorija). applūstošās teritorijas gar Gauju un Dzirnezeru; gar Langu; Eimuru kanāls.</p>		



**Ādažu novada
Ilgtspējīgas
enerģētikas un
klimata rīcības plāns
līdz 2030.gadam**

(skatīt atsevišķā pielikumā)