



ĀDAŽU NOVADA DOME

Reģistrācijas Nr.90000048472
 Gaujas iela 33A, Ādaži, Ādažu novads, LV 2164
 tālrunis 67997350, fakss 67997828, e-pasts dome@adazi.lv

LĒMUMS Ādažu novadā

2021.gada 23.martā

Nr.52

Par Ādažu novada Attīstības programmas 2021.-2027. gadam 1.redakcijas un Vides pārskata projekta nodošanu publiskai apspriešanai

Pamatojoties uz likuma "Par pašvaldībām" 14. panta otrās daļas 1. punktu, Attīstības plānošanas sistēmas likuma 6. panta ceturto daļu, 8. un 10. pantu, Teritorijas attīstības plānošanas likuma 12. panta pirmo daļu un 22. pantu, Administratīvo teritoriju un apdzīvoto vietu likuma 9. pantu, Ministru kabineta 14.10.2014. noteikumu Nr.628 "Noteikumi par pašvaldību teritorijas attīstības plānošanas dokumentiem" 2. punktu, 3.2. nodaļu un 66. punktu, Ministru kabineta 25.08.2009. noteikumu Nr.970 "Sabiedrības līdzdalības kārtība attīstības plānošanas procesā" 10. punktu, Ādažu novada domes 30.06.2020. lēmumu Nr.152 "Par Ādažu novada domes (turpmāk – ĀND) un Carnikavas novada domes (turpmāk – CND) sadarbību Ādažu novada Attīstības programmas 2021.-2027. gadam izstrādei", CND 22.07.2020. lēmumu (prot. Nr.16, 8.§) "Par Carnikavas novada domes un Ādažu novada domes sadarbību Ādažu novada Attīstības programmas 2021.-2027. gadam izstrādei", ĀND un CND 30.07.2020. sadarbības līgumu Nr.JUR 2020-07/567), ĀND 28.07.2020. lēmumu Nr.156 "Par Ādažu novada Attīstības programmas 2021.-2027. gadam izstrādes uzsākšanu", ĀND 24.11.2020. lēmumu Nr.249 "Par grozījumiem Ādažu novada domes 28.07.2020. lēmumā Nr.156 "Par Ādažu novada Attīstības programmas 2021.-2027. gadam izstrādes uzsākšanu"", ĀND 23.02.2021. lēmumu Nr.23 "Par grozījumiem Ādažu novada domes 28.07.2020. lēmumā Nr.156 "Par Ādažu novada Attīstības programmas 2021.-2027. gadam izstrādes uzsākšanu"", kā arī Finanšu komitejas 16.03.2021. atzinumu, Ādažu novada dome

NOLEMJ:

1. Nodot publiskajai apspriešanai Ādažu novada Attīstības programmas 2021.-2027. gadam 1.redakciju un Vides pārskata projektu.
2. Publiskās apspriešanas laiks ir no 07.04.2021. līdz 21.05.2021.
3. Paziņojumu par Ādažu novada attīstības programmas 2021.-2027. gadam 1.redakcijas un Vides pārskata projekta publisko apspriešanu (1.pielikums):
 - 3.1. nosūtīt Rīgas plānošanas reģionam;
 - 3.2. nosūtīt LR Vides aizsardzības un reģionālās attīstības ministrijai;
 - 3.3. publicēt pašvaldības tīmekļvietnē www.adazi.lv un informatīvajā izdevumā "Ādažu Vēstis";
 - 3.4. elektroniski nosūtīt Vides pārraudzības valsts birojam.
4. Ādažu novada Attīstības programmas 2021.-2027. gadam 1.redakcijas dokumentāciju (2.-6.pielikums), t.sk. Vides pārskata pirmo redakciju (7.pielikums):
 - 4.1. elektroniski nosūtīt Rīgas plānošanas reģionam;
 - 4.2. elektroniski nosūtīt LR Vides aizsardzības un reģionālās attīstības ministrijai;
 - 4.3. nosūtīt Vides pārraudzības valsts birojam;
 - 4.4. nosūtīt Carnikavas novada domei;

- 4.5. nosūtīt LR Aizsardzības ministrijai;
4.6. publicēt pašvaldības tīmekļvietnē www.adazi.lv.
5. Attīstības un investīciju daļas projektu vadītājai Ingai PĒRKONEI organizēt lēmuma izpildi un nepieciešamās darbības sabiedrības līdzdalības nodrošināšanai.

Pielikumā:

1. Paziņojums par Ādažu novada Attīstības programmas 2021.-2027. gadam 1. redakcijas un Vides pārskata projekta publisko apspriešanu, uz 1 lp.
2. Ādažu novada Attīstības programmas 2021.-2027.gadam 1.sējums, 1.redakcija, uz 213 lp.
3. Ādažu novada Attīstības programmas 2021.-2027.gadam 2.sējums, 1.redakcija, uz 92 lp.
4. Ādažu novada Attīstības programmas 2021.-2027.gadam 3.sējums, 1.redakcija, uz 104 lp.
5. Ādažu novada Attīstības programmas 2021.-2027.gadam 4.sējums, 1.redakcija, uz 44 lp.
6. Ādažu novada Attīstības programmas 2021.-2027.gadam 5.sējums, 1.redakcija, uz 189 lp.
7. Ādažu novada Attīstības programmas 2021.-2027.gadam Vides pārskata projekts, uz 71 lp.

Domes priekšsēdētājs



M.Sprindžuks

KOPIJA PAREIZA

Ādažu novada domes
Kancelejas vadītāja
J.Sviridenkova

DOKUMENTS (716 lp.) IR ELEKTRONISKI APLIECINĀTS AR DROŠU ELEKTRONISKO PARAKSTU
UN SATUR LAIKA ZĪMOGU

Ādažos, APLIECINĀJUMA DATUMU SKATĪT DOKUMENTA PARAKSTA LAIKA ZĪMOGĀ

Paziņojums par Ādažu novada attīstības programmas 2021.-2027.gadam 1.redakcijas un Vides pārskata projekta publisko apspriešanu

Ar Ādažu novada domes 2021.gada 23.marta lēmumu Nr.52 "Par Ādažu novada Attīstības programmas 2021.-2027.gadam 1.redakcijas un Vides pārskata projekta nodošanu publiskai apspriešanai" tiek uzsākta Ādažu novada Attīstības programmas 2021.-2027.gadam 1.redakcijas un Vides pārskata projekta publiskā apspriešana **no 2021. gada 7.aprīļa līdz 21.maijam.**

Publiskās apspriešanas sanāksme tiks organizēta atbilstoši normatīvo aktu prasībām par publiskās apspriešanas organizēšanu. Publiskās apspriešanas sanāksme plānota 2021.gada 29.aprīlī, tomēr par publiskās sanāksmes konkrētu datumu, laiku, vietu, formātu un līdzdalības iespēju sabiedrība tiks informēta pašvaldību tīmekļa vietnēs.

Rakstiskus priekšlikumus Attīstības programmas 1.redakcijas un Vides pārskata projekta papildināšanai var iesniegt līdz 2021.gada 21.maijam (ieskaitot) Ādažu novada domē, Gaujas iela 33A, Ādažos, Ādažu novadā, LV-2164 (ievietojot domes pastkastītē pie ieejas durvīm), vai elektroniski inga.perkone@adazi.lv (līdz 21.maijam plkst. 23.59). Fiziskām personām obligāti jānorāda vārds, uzvārds, dzīves vietas adrese. Juridiskām personām jānorāda reģistrācijas numurs, juridiskā adrese un darbības vietas adrese.

Par sabiedrības līdzdalību atbildīgā persona ir domes Attīstības un investīciju daļas projektu vadītāja Inga PĒRKONE (t. 67996086, inga.perkone@adazi.lv).

Ar Attīstības programmas 2021.-2027.gadam 1.redakcijas un Vides pārskata projekta materiāliem var iepazīties domes Attīstības un investīciju daļā, darba laikā (iepriekš saskaņojot tikšanās laiku), kā arī Ādažu un Carnikavas pašvaldību tīmekļvietnēs www.adazi.lv un www.carnikava.lv.

Ādažu novada attīstības programma (2021-2027)

I sējums

Esošās situācijas raksturojums

1.redakcija

23.03.2021.

Ādažu novada dome

Carnikavas novada dome

Saturs

Ievads	5
1 Novada novietojums un teritorijas vispārējais raksturojums.....	9
1.1 Ģeogrāfiskais novietojums un teritorija	9
1.2 Novads Rīgas plānošanas reģionā	9
1.3 Novada vēsturiskais raksturojums	10
2 Dabas apstākļi, kultūrtelpa un resursi	11
2.1 Fizioģeogrāfiskais raksturojums.....	11
2.2 Klimatiskie apstākļi	11
2.3 Ģeoloģiskā un ģeomorfoloģiskā uzbūve, augsnes.....	12
2.4 Dabas resursi	12
2.5 Virszemes ūdeņi.....	13
2.6 Meži un purvi.....	13
2.7 Polderi, meliorācijas sistēma	14
2.8 Īpaši aizsargājamās dabas teritorijas	15
2.9 Rekreācijas un aktīvās veselības atpūtas zonas.....	16
2.10 Ainavas daudzveidība	18
2.11 Pielāgošanās klimata pārmaiņām	18
3 Vides stāvokļa raksturojums	20
3.1 Piesārņojums.....	20
3.2 Ūdeņu kvalitāte.....	20
3.3 Atkritumu saimniecības raksturojums	21
3.4 Potenciālie riska objekti un teritorijas	22
4 Iedzīvotāji.....	23
4.1 Iedzīvotāju skaits un izvietojums.....	23
4.2 Iedzīvotāju skaita dinamika un pārmaiņu prognoze.....	23
4.3 Iedzīvotāju sastāvs.....	24
4.4 Bērnu un ģimenes politika	25
4.5 Jaunatnes politika	26
5 Izglītības sistēma.....	27
5.1 Izglītības infrastruktūra	27
5.2 Izglītības politika	30
6 Iedzīvotāju labklājība	32
6.1 Sociālā palīdzība un sociālie pakalpojumi	32
6.2 Veselība un sports	34
6.3 Kultūras dzīve.....	38

6.4	Sabiedriskā drošība un kārtība, civilā aizsardzība, ugunsdrošība un glābšana 40	
6.5	Daudzdzīvokļu dzīvojamo ēku apsaimniekošana.....	41
7	Saimniecība un ekonomiskā vide	43
7.1	Nodarbinātība.....	43
7.2	Ekonomikas struktūra	43
7.3	Telpiskā un ekonomiskā investīciju vide.....	45
7.4	Tūrisms.....	47
8	Tehniskā infrastruktūra	52
8.1	Satiksmes infrastruktūra	52
8.2	Pašvaldības atbildības komunālā saimniecība	54
8.3	Elektroapgāde.....	57
8.4	Gāzes apgāde	58
8.5	Sakaru infrastruktūra	59
9	Novada pārvalde	62
9.1	Pašvaldības pārvaldes struktūra.....	62
9.2	Pašvaldības sadarbība ar iedzīvotājiem	62
10	Novada vietu vizītkartes.....	63
10.1	Alderī	63
10.2	Atarī.....	63
10.3	Ādaži.....	64
10.4	Āņī.....	65
10.5	Baltezers	66
10.6	Birznieki	66
10.7	Carnikava.....	67
10.8	Divezerī.....	68
10.9	Eimuri (Ādažu pagastā).....	69
10.10	Eimuri (Carnikavas pagasts).....	70
10.11	Garciems	70
10.12	Garkalne.....	72
10.13	Garupe.....	72
10.14	Gauja	73
10.15	Iļķene	74
10.16	Kadaga.....	75
10.17	Kalngale.....	76
10.18	Laverī.....	77
10.19	Lilaste	78
10.20	Mežgarciems	79

10.21	Sigūļi.....	80
10.22	Stapriņi.....	81
11	Novada attīstības izaicinājumi iedzīvotāju vērtējumā.....	82
11.1	Vērtības	82
11.2	Kas darāms novadā.....	83
11.3	Kas tiek sagaidīts no novada centra	83
11.4	Izaicinājumi	83
12	Attīstības programmas izaicinājumi.....	85
12.1	Novada ilgtspējīgas attīstības stratēģijas definētie izaicinājumi.....	85
12.2	Attīstības programmas definētie izaicinājumi.....	85
13	Pašvaldības rīcībā esošo finanšu resursu veidošanās un izlietojums.....	91
13.1	Pamatbudžeta ieņēmumi, izdevumi to struktūra	91
13.2	Speciālā budžeta ieņēmumi, izdevumi un to struktūra	97
13.3	Investīcijas un projektu īstenošana	97
14	SVID.....	99
14.1	Ādažu novada stiprās puses	99
14.2	Ādažu novada vājās puses	104
14.3	Ādažu novada iespējas	105
14.4	Ādažu novada izaicinājumi	106
14.5	Ādažu novada attīstības prioritārie virzieni.....	107
14.6	SVID kopsavilkums.....	110
	Pielikumi.....	121

Ievads

Ādažu novada attīstības programmas 2021.-2027.gadam (turpmāk – Attīstības programma) izstrāde uzsākta saskaņā ar Ādažu novada domes 28.07.2020. lēmumu Nr.156 “Par Ādažu novada Attīstības programmas 2021.-2027.gadam izstrādes uzsākšanu” (turpmāk – 28.07.2020. Lēmums Nr.156), ievērojot Attīstības plānošanas sistēmas likuma 6.panta ceturrtās daļas, 8. un 10.panta un Teritorijas attīstības plānošanas likuma 12.panta pirmās daļas prasības par pašvaldības teritorijas attīstības programmas izstrādāšanu un īstenošanu, kā arī citus spēkā esošos normatīvos aktus. Attīstības programma tiek izstrādāta laika periodam no 2021. līdz 2027.gadam.

Atbilstoši likumam “Administratīvo teritoriju un apdzīvoto vietu likums”, sākot ar 01.07.2021. Ādažu novada administratīvajā teritorijā ietilps divas teritoriālās vienības – esošais Ādažu novads (turpmāk tekstā – Ādažu pagasts) un esošais Carnikavas novads (turpmāk tekstā – Carnikavas pagasts), tāpēc Attīstības programma tiek gatavota sadarbībā ar Carnikavas novada domi. Pamatojoties uz Ādažu novada domes 30.06.2020. lēmumu Nr.152 “Par Ādažu novada domes un Carnikavas novada domes sadarbību Ādažu novada Attīstības programmas 2021.-2027.gadam izstrādei”, 30.06.2020. tika noslēgts abu pašvaldību sadarbības līgums, kas paredzēja kopīgi izstrādāt Attīstības programmu, ievērojot partnerības un ekonomiskā izdevīguma principus.

Attīstības programmas izstrādes darba uzdevums un izpildes termiņi tika apstiprināti 28.07.2020. Lēmumā Nr.156, bet precizēti 24.11.2020. ar lēmumu Nr.249 “Par grozījumiem Ādažu novada domes 28.07.2020. lēmumā Nr.156” (turpmāk – 24.11.2020. lēmums Nr.249) un 26.01.2021. lēmumā Nr.23 “Par grozījumiem Ādažu novada domes 28.07.2020. lēmumā Nr.156”.

Attīstības programmas izstrādi veic Ādažu un Carnikavas novada domes apstiprināta izstrādes vadības grupa. Lai izstrādes procesā iesaistītu nozares speciālistus un sabiedrību, tika organizētas piecas tematiskās darba grupas. Darba grupu nolikumi tika apstiprināti ar Ādažu novada domes 28.07.2020. Lēmumu Nr.156 un precizēti ar 24.11.2020. lēmumu Nr.249. Darba grupu dalībnieki tika apstiprināti ar Ādažu novada domes rīkojumiem.

Attīstības programma tika izstrādāta, ņemot vērā RPR spēkā esošos teritorijas attīstības plānošanas dokumentus, 2021.gadā aktualizēto Ādažu novada ilgtermiņa attīstības stratēģiju (2013.-2037.), Carnikavas novada ilgtermiņa attīstības stratēģiju (2014.-2030.), Ādažu novada teritorijas plānojumu (2018.), Carnikavas novada teritorijas plānojumu (2018.-2028.) un to vietējo pašvaldību spēkā esošos teritorijas attīstības plānošanas dokumentus, ar kurām robežojas Ādažu novads.



Attēls 1 Attīstības programmas sastāvdaļas

Informācijas avots: Ādažu pašvaldība

Attīstības programma sastāv no pieciem sējumiem, kā arī Vides pārskata. Pirmajā sējumā ir veikta novada pašreizējās situācijas un SVID analīze. Otrajā sējumā ir norādīta novada attīstības vīzija, stratēģiskie mērķi un ilgtermiņa prioritātes, kā arī, balstoties uz pašreizējās situācijas analīzes rezultātiem, katrai no ilgtermiņa prioritātēm noteiktas vidēja termiņa prioritātes. Trešajā sējumā noteiktas rīcības, kuras īstenojot, novads virzās uz Stratēģiskajā daļā noteiktajiem uzdevumiem, ilgtermiņa un vidēja termiņa mērķiem. Ceturtajā sējumā ietverts Investīciju plāns – ieguldījumi, kuri nepieciešami pašvaldībai, kā arī perspektīvie projekti laika posmam no 2021. līdz 2027.gadam, lai sasniegtu Stratēģiskajā daļā noteiktos vidēja termiņa uzstādījumus, īstenotu Rīcības plānā iekļautās aktivitātes un sasniegtu plānotos rezultātus. Piektajā sējumā ir ietverta informācija par sabiedrības līdzdalības pasākumiem. Rīcības plāns un Investīciju plāns, ņemot vērā plānu izpildes progresu un kārtējam gadam apstiprināto pašvaldības budžetu, tiks aktualizēti. Vides pārskatā tiek veikts stratēģiskā ietekmes uz vidi novērtējums, novērtējot Attīstības programmas īstenošanas iespējamo ietekmi uz vidi. Šis ir Attīstības programmas I sējums.

Ādažu novada Attīstības programmas izstrādes ietvaros laika posmā no 01.09.2020. līdz 31.10.2020. tika organizēta iedzīvotāju aptauja, kuras mērķis bija noskaidrot iedzīvotāju viedokli par situāciju Ādažu un Carnikavas pagastos un vēlamajām izmaiņām līdz 2027.gadam.

Ar 23.03.2021. Ādažu novada domes lēmumu Nr.52 tiek apstiprināta Ādažu novada attīstības programmas 2021.-2027.gadam pirmā redakcija un tā nodota publiskajai apspriešanai. Attīstības programmas 1.redakcijas sabiedriskās apspriešanas laiks tiek noteikts no 07.04.2021. līdz 21.05.2021. Publiskās apspriešanas sanāksme plānota 2021.gada 29.aprīlī, tomēr par publiskās sanāksmes konkrētu datumu, laiku, vietu, formātu un līdzdalības iespēju sabiedrība tiks informēta pašvaldību tīmekļa vietnēs.

Attīstības programmas izstrādes galvenais **mērķis** ir izstrādāt vidēja termiņa attīstības plānošanas dokumentu teritorijai, kurā šobrīd ietilpst Ādažu pagasts un Carnikavas pagasts, lai sekmētu ilgtspējīgu un stabilu nākamā Ādažu novada attīstību, nodrošinātu iedzīvotāju dzīves kvalitātes uzlabošanu un veicinātu uzņēmēju konkurētspēju.

Attīstības programmas galvenie **uzdevumi**:

1. Noskaidrot esošo situāciju un vispārējās attīstības tendences esošajā Ādažu un Carnikavas pagasta teritorijā;
2. Definēt Ādažu novada vidēja termiņa attīstības stratēģiskos virzienus un rīcību kopumu, uzdevumus, finanšu resursus un atbildīgos izpildītājus;
3. Izvērtēt un ņemt vērā plānošanas reģiona spēkā esošos teritorijas attīstības plānošanas dokumentus, Ādažu pagasta pašvaldības un Carnikavas pagasta pašvaldības spēkā esošos attīstības plānošanas dokumentus, pašvaldību uzsāktos un iepriekš plānotos infrastruktūras projektus, to pašvaldību teritorijas attīstības plānošanas dokumentus, ar kurām robežojas Ādažu novads;
4. Nodrošināt sabiedrības pārstāvju līdzdalību Attīstības programmas izstrādē;
5. Izstrādāt stratēģiskās ietekmes uz vidi novērtējumu.

Atbilstoši Ministru kabineta 14.10.2014. noteikumiem Nr.628¹, Attīstības programma ietver:

1. pašreizējās situācijas raksturojumu un analīzi — attīstības tendences, problēmas un izaugsmes resursus;
2. stratēģisko daļu — vidēja termiņa prioritātes un rīcības virzieni (pasākumu kopums);
3. rīcības plānu un investīciju plānu — rīcības un investīciju projektu kopumu ne mazāk kā triju gadu periodam;
4. attīstības programmas īstenošanas uzraudzības un novērtēšanas kārtību — rezultatīvie rādītāji un uzraudzības pārskata sniegšanas biežums un saturs.

Informācijas iegūšanai izmantoti pašvaldības dati, speciālistu sagatavotā informācija, institūciju apkopotie dati, dažādu interneta adrešu resursi, kā arī pieejamie plānošanas dokumenti. Attīstības programmas izstrādi veica Ādažu novada dome, sadarbojoties ar Carnikavas novada domi, ņemot vērā darba grupu, pašvaldības speciālistu, vadības, deputātu un sabiedrības viedokli, bet Attīstības programmas vides pārskatu sagatavoja SIA “Reģionālie projekti”. Atbildīgā par Attīstības programmas izstrādi – Ādažu novada domes Attīstības un investīciju daļas projektu vadītāja Inga Pērkone.

Tekstā izmantotie saīsinājumi:

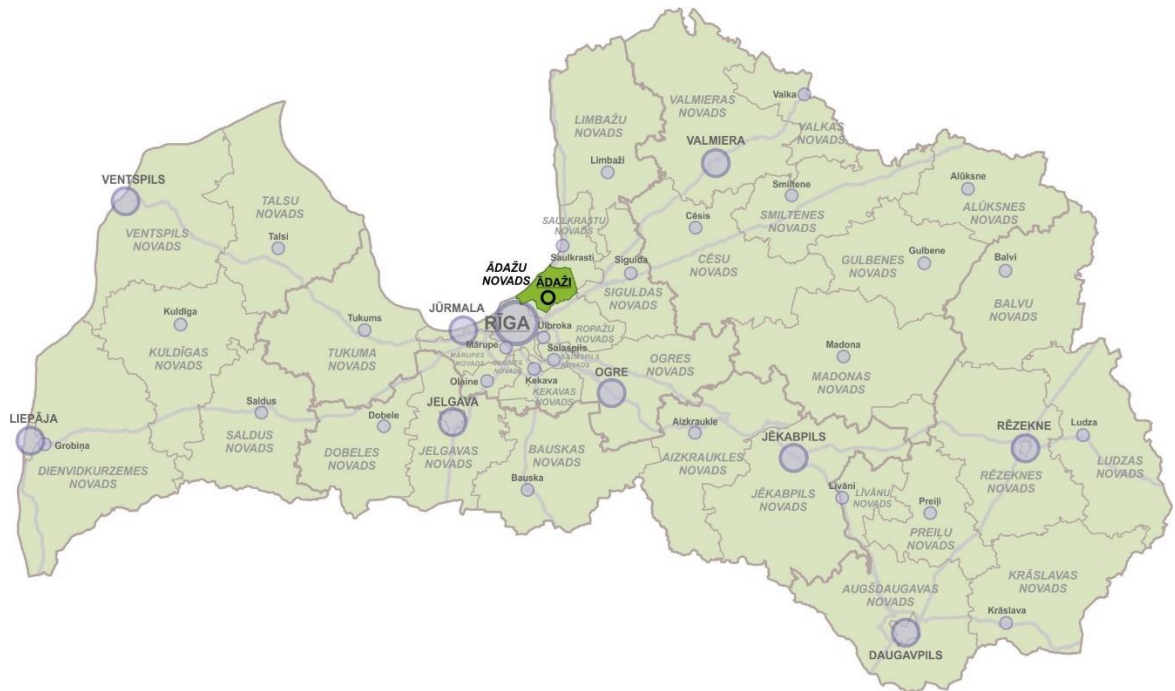
AAA	– aizsargājamo ainavu apvidus
ĀBJSS	– Ādažu Bērnu un jaunatnes sporta skola
ĀBVS	– Ādažu Brīvā Valdorfa skola
AER	– atjaunojamie energo resursi
ĀKC	– Ādažu Kultūras centrs
ĀMMS	– Ādažu Mākslas un mūzikas skola
ĀPII	– Ādažu pirmsskolas izglītības iestāde
ĀPP	– Ādažu pašvaldības policija
ĀPS	– SIA “Ādažu privātslimnīca”
AS	– akciju sabiedrība
ĀVS	– Ādažu vidusskola
A1	– valsts galvenais autoceļš A1 (Rīga (Baltezers) – Igaunijas robeža (Ainaži))
°C	– Celsija grādi
cilv.	– cilvēks
CMMS	– Carnikavas Mūzikas un mākslas skola
CNC	– Carnikavas Novadpētniecības centrs
CPII	– Carnikavas pirmsskolas izglītības iestāde
CPP	– Carnikavas pašvaldības policija
CPS	– Carnikavas pamatskola
CSP	– Centrālā statistikas pārvalde
CSS	– centralizētā siltumapgādes sistēma
dnn.	– diennakts
EKG	– elektrokardiogrāfija
ES	– Eiropas Savienība
ESF	– Eiropas Sociālais fonds
EUR	– eiro
FIBA	– (<i>the International Basketball Federation</i>) Starptautiskā Basketbola Federācija
g.	– gads
gs.	– gadsimts
ha	– hektārs
IK	– individuālais komersants
IKT	– informācijas un komunikācijas tehnoloģijas
IU	– individuālais uzņēmums
IIN	– iedzīvotāju ienākuma nodoklis
ISP	– (<i>Internet Service Provider</i>) interneta pakalpojumu sniedzējs
IT	– informācijas tehnoloģijas
ĪADT	– īpaši aizsargājamās dabas teritorijas

¹ MK 14.10.2014. noteikumi Nr.628 “Noteikumi par pašvaldību teritorijas attīstības plānošanas dokumentiem”

kg	– kilograms
km	– kilometrs
km ²	– kvadrātkilometrs
KPII	– Kadagas pirmsskolas izglītības iestāde
LR	– Latvijas Republika
LKT	– lietus kanalizācijas tīkli
LVC	– VSIA “Latvijas Valsts ceļi”
LVM	– AS “Latvijas valsts meži”
m	– metrs
m ²	– kvadrātmeters
m ³	– kubikmeters
max	– maksimums
m.g.	– mācību gads
milj.	– miljons
MK	– Ministru Kabinets
mm	– milimetrs
MW _{el}	– elektrības jauda
MW _h	– megavatstunda
MW _{th}	– termālā jauda
NAI	– notekūdeņu attīrīšanas iekārtas
NATURA 2000	– Eiropas Savienības dabas daudzveidības saglabāšanai izveidoto aizsargājamo teritoriju tīkls
NBS	– Nacionālie bruņotie spēki
NĪN	– nekustamā īpašuma nodoklis
Nr.	– numurs
NVA	– Nodarbinātības valsts aģentūra
NVD	– Nacionālais veselības dienests
NVO	– nevalstiskā organizācija
pag.	– pagasts
P/A	– pašvaldības aģentūra
PFIF	– pašvaldību finanšu izlīdzināšanas fonds
PII	– pirmsskolas izglītības iestāde
PMPL	– Pilsonības un migrācijas lietu pārvalde
PPII	– privāta pirmsskolas izglītības iestāde
PPP	– publiskā privātā partnerība
PSIA	– pašvaldības sabiedrība ar ierobežotu atbildību
P1	– valsts reģionālais autoceļš P1 (Rīga – Carnikava – Ādaži)
RAIM	– reģionālās attīstības indikatoru modulis
RPR	– Rīgas plānošanas reģions
RTU	– Rīgas Tehniskā universitāte
SEG	– siltumnīcefekta gāzes
sek.	– sekunde
SIA	– sabiedrība ar ierobežotu atbildību
skat.	– skatīt
SVID	– stīpro un vājo pušu, iespēju un draudu analīze
t.c.	– tirdzniecības centrs
TEN-T	– (<i>Trans-European Transport Network</i>) Eiropas transporta tīkls
t.s.	– tā saucamā
t.sk.	– tai skaitā
tūkst.	– tūkstošis
u.c.	– un citi
u.tml.	– un tamlīdzīgi
utt.	– un tā tālāk
VAMOIC	– Valsts aizsardzības militāro objektu un iepirkumu centrs
VARAM	– Vides aizsardzības un reģionālās attīstības ministrija
VP RRP	– Valsts policijas Rīgas reģiona pārvalde
VSIA	– valsts sabiedrība ar ierobežotu atbildību
VŪO	– virszemes ūdens objekti
Z/S	– zemnieku saimniecība

1 Novada novietojums un teritorijas vispārējais raksturojums

1.1 Ģeogrāfiskais novietojums un teritorija



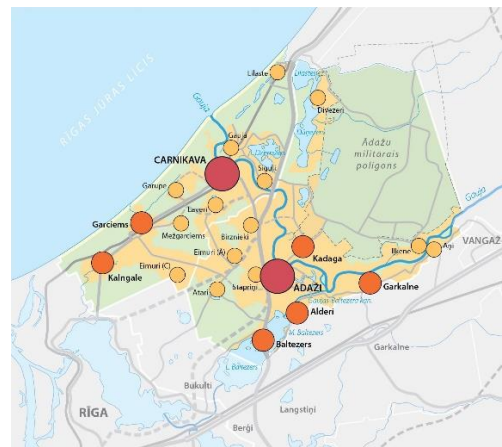
Attēls 2 Ādažu novads

Informācijas avots: SIA “Reģionālie projekti”

Ādažu novads atrodas ekonomiski un ģeogrāfiski ļoti izdevīgā vietā – Rīgas plānošanas reģiona teritorijā, Latvijas centrālajā daļā, 25 km attālumā uz ziemeļiem no Rīgas pilsētas.

Ādažu novada kopējā teritorija – 243,342 km² un tajā 2021.gada 1.janvārī bija deklarēti 22 297 iedzīvotāji (92 cilv./km²). Novads robežojas ar Rīgu, Ropažu novadu, Siguldas novadu un Saulkrastu novadu.

Ādažu novadā ir 22 ciemi (Alderi, Atari, Ādaži, Āņi, Baltezers, Birznieki, Carnikava, Divezeri, Eimuri (Ādažu pag.), Eimuri (Carnikavas pag.), Garciems, Garkalne, Garupe, Gauja, Ilķene, Kadaga, Kalngale, Laveri, Lilaste, Mežgarciems, Siguļi, Stapiņi) ar administratīvo centru – Ādaži.



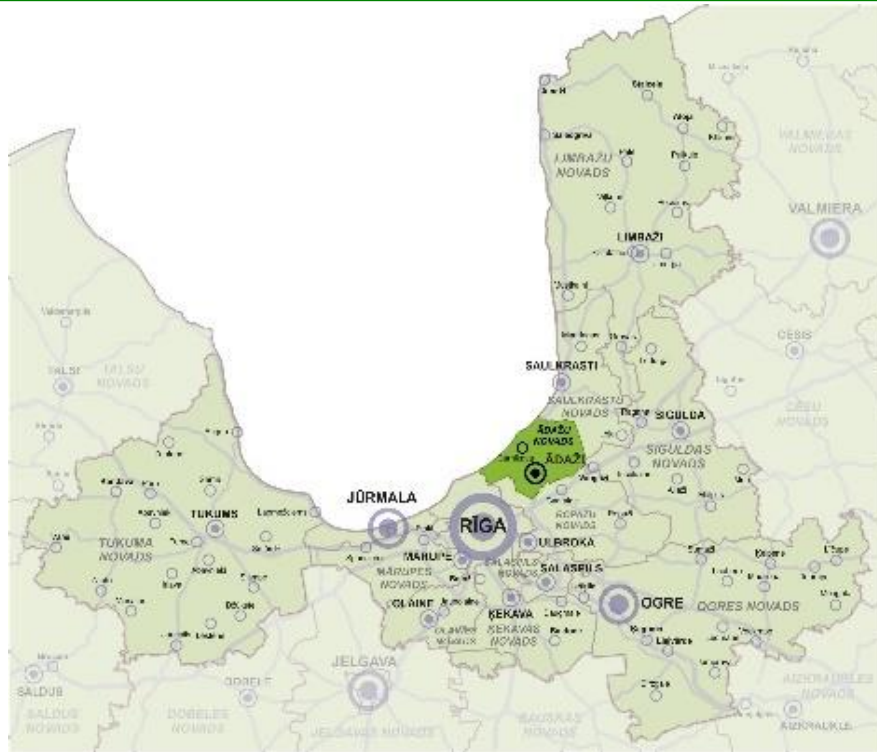
Attēls 3 Ādažu novads

Informācijas avots: SIA “Grupa 93”

1.2 Novads Rīgas plānošanas reģionā

Ādažu novads ir daļa no starptautiski konkurētspējīgā Rīgas metropoles reģiona. Ādažu novads ietilpst Rīgas metropoles iekšējā telpā.

Novads specializēties pārtikas ražošanā, transporta un loģistikas pakalpojumos, nodrošina kultūras un izglītības pakalpojumus. Tam ir nozīmīgs potenciāls mājvietu, komercdarbības, izglītības, sporta, dabas tūrisma un atpūtas infrastruktūras attīstīšanā. Ādažos izvietota lielākā militārā bāze Baltijā.



Attēls 4 Ādažu novads Rīgas plānošanas reģionā

Informācijas avots: SIA “Reģionālie projekti”

1.3 Novada vēsturiskais raksturojums

Atbilstoši likumprojektam “Administratīvo teritoriju un apdzīvoto vietu likums”, sākot ar 01.07.2021. Ādažu novada administratīvajā teritorijā ietilps divas teritoriālās vienības – esošais Ādažu pagasts un esošais Carnikavas pagasts. 1992.gadā, sākoties administratīvi teritoriālajai reformai, Ādažu ciems pārtapa par pagastu, un no tā teritorijas tika atsevišķi izdalīti Carnikavas un Garkalnes pagasti. Administratīvi teritoriālās reformas rezultātā 2006.gadā Ādažu pagasts pārtapa par Ādažu novadu, savukārt Carnikavas pagasts par Carnikavas novadu, nemainot 1992.gadā noteiktās pašvaldību administratīvās robežas.

2 Dabas apstākļi, kultūrtelpa un resursi

2.1 Fizioģeogrāfiskais raksturojums

Novads atrodas Piejūras zemienē Rīgas līdzenumā, kas nosaka teritorijas reljefu un dabas apstākļus. Teritorijā izplatītas pēcledus laikmeta kāpas, kā arī daudzi t.s. lagūnu ezeri. Novada teritorija izvietota Rīgas jūras līča piekrastē ar kāpu un starpkāpu ieplakām, iekļaujot Gaujas lejteci ar upes grīvu. Gauja, kas savā lejtecē tek pa smilšainu grunti un, līdz ar to, bieži līkumojot veido atekas un vecupes, ir radījusi dažas novada reljefa īpatnības. Tuvāk Rīgas līcim atrodami ļoti līdzenie Litorīnas jūras līdzenumi, kas zemākajās vietās pārpurvojušies un tajos, lai pasargātu lauksaimniecības zemes no applūšanas, izveidotas polderu sistēmas. Teritorijā atrodas jūras pārskalots abrāzijas un akumulācijas smilšains līdzenums, kurš saposmots ar kāpu veidojumiem. Kāpu absolūte augstumi, lielākoties, ir no 16 līdz 20 metriem. Augstākā kāpa ir Brēdes kalns, kas atrodas netālu no Garcieņa Carnikavas pagastā un tā absolūtais augstums ir 29 m.

2.2 Klimatiskie apstākļi

Novada laika apstākļus ietekmē tuvumā esošā Baltijas jūra un atrašanās Piejūras zemienē. Teritorijai raksturīgs mēreni silts un mitrs klimats, stipra jūras ietekme. 220-230 dienas gadā dominējošās ir jūras gaisa masas. Vasaras ir relatīvi vēsas, mākoņainas (>40% dienu), bet ziemas samērā siltas, ar biežiem atkušņiem (10 dienas mēnesī). Gada vidējā temperatūra +5,6°C, janvāra vidējā temperatūra ap -5°C, jūlija – ap +17,1°C. Bez sala perioda ilgums par 3-4 nedēļām ilgāks nekā Latvijas austrumu daļā, jeb vidēji 150 dienas gadā. Nokrišņi 700 – 800 mm gadā. Sniega sega nepastāvīga, veidojas decembra vidū un saglabājas līdz marta vidum. Sniega segas biezums 1 – 20 cm. Pēdējās pavasara salnas maija sākumā, pirmās rudens salnas – oktobra sākumā.

Piekrastes teritorijās ir mazākas gaisa temperatūras svārstības salīdzinājumā ar iekšzemi. Jūras ūdens vasarā uzkrāj lielu siltuma daudzumu, tādēļ rudens un ziema ir siltāka nekā teritorijās dziļāk iekšzemē. Pavasaris un vasara savukārt ir vēsāka, jo jūras ūdens sasilst lēnāk nekā sauszeme. Vasarā piekrastē ir lielāks skaidro dienu īpatsvars un mazāks nokrišņu daudzums nekā tālāk no jūras esošās teritorijās, savukārt rudenī un ziemā ir palielināts mākoņu un nokrišņu daudzums. Piekrastē vēja ātrums ir lielāks nekā iekšzemē. Piekrastes īpatnība ir brīzes, kas veidojas kontinenta un jūras mijiedarbības rezultātā, kad ir liels kontrasts starp gaisa temperatūru virs jūras un virs sauszemes. Dienās veidojas jūras brīze, savukārt naktīs – krasta brīze. Brīzes veidojas laika periodā no aprīļa līdz septembrim (visbiežāk jūnijā-jūlijā). Veģetācijas perioda ilgums 180-202 dienas. Klimatiskie apstākļi pēdējos gados mainās globālo klimatisko izmaiņu iespaidā.

Klimata apdraudējuma veids	Riska līmenis	Paredzamās izmaiņas intensitātē	Paredzamās izmaiņas regularitātē	Laikposms
Ārkārtīgi augsta temperatūra	!!	↑	↑	▶
Ārkārtīgi zema temperatūra	!	↓	↓	▶
Ekstremāli nokrišņi	!!!	↑	↑	▶▶
Plūdi	!!!	↑	↑	▶▶
Jūras līmeņa celšanās				
Sausums	!!	↑	↑	▶▶
Vētras	!!!	↔	↔	▶▶▶
Zemes nogruvumi				
Meža ugunsgrēki	!!	↑	↑	▶▶

! : Zema
 !! : Mērens
 !!! : Augsts

↑ : Palielinājums
 ↓ : Samazinājums
 ↔ : Bez izmaiņām

▶ : Pašreizējais
 ▶▶ : Istermiņa
 ▶▶▶ : Vidēja termiņa
 ▶▶▶▶ : Ilgtermiņa

Attēls 5 Klimata apdraudējuma riski Ādažu novadā

Informācijas avots: Ādažu pašvaldība

2.3 Ģeoloģiskā un ģeomorfoloģiskā uzbūve, augsnes

Pēc ģeomorfoloģiskā iedalījuma Ādažu novads atrodas Piejūras zemienes Rīgas smiltāju līdzenumā, pēc iedalījuma dabas rajonos un apvidos – Piejūras zemienes Rīgavas līdzenumā, pēc reģionālajām veģetācijas iezīmēm – Piejūras ģeobotāniskajā rajonā. Pēc izcelsmes novada teritorija ir pēcledus laikmeta Baltijas ledus ezera un jūras ūdeņu veidojums — jaunākais pēcleduslaikmeta veidojums Latvijas teritorijā, kas intensīvi attīstās arī tagad.

Reljefs Ādažu novadā veidojies Baltijas jūras procesu – akumulācijas, abrāzijas, kā arī eolo procesu rezultātā. Akumulatīvais jūras līdzenums izveidojies pēdējos 5–7 tūkstoš gados Litorīnas jūras un pēclitorīnas laikā. Teritorijā dominē smilšaini nogulumi, kas radušies augšējā pleistocēnā jeb leduslaikmetā un holocēnā jeb pēcleduslaikmetā. Teritoriju klāj 40–50 m biezi kvartāra nogulumi (galvenokārt smiltis, aleirīti, māli), bet senajos ielejveidīgajos pazeminājumos to biežums sasniedz 80-100 m. Pamatieži (devona Gaujas svītas smilšakmeņi) iegūļ 40-50 m zem jūras līmeņa. Kvartāra nogulumu segu galvenokārt veido Baltijas ledus ezera un Litorīnas jūras nogulumi, arī Daugavas un Gaujas aluviālie un deltu nogulumi, Litorīnas jūras lagūnu smilšainie un kūdrainie nogulumi. Teritorijas lielāko daļu sedz jaunākie eolie smilts nogulumi, kuru biežums svārstās no dažiem metriem pārpūstos viļņotos līdzenumos ar nelieliem kāpu pauguriem līdz 10-25 m augsto kāpu grēdās.

Nelabvēlīgi inženierģeoloģiskie apstākļi ir teritorijās, kur veidojušies purvu un mūsdienu ezeru nogulumi, un eolie nogulumi (novada teritorijas dienvidrietumu daļā, dažviet poligona teritorijā un Utupurva apkārtnē). Novada dienvidrietumu daļā vidējais augstums ir 10 m virs Baltijas jūras līmeņa, augstākā novada teritorijas daļa ir novada rietumos – 18-26 m virs Baltijas jūras līmeņa, atsevišķi reljefa paaugstinājumi sastopami rietumu un ziemeļaustrumu daļā pie Duņezera (17-24 m virs Baltijas jūras līmeņa).

Gaujas apgabala ģeoloģiskajā uzbūvē izšķir divas galvenās daļas – kristālisko pamatklintāju un nogulumiežu segu, kurā dominē devona vecuma nogulumieži – dolomīts, kaļķakmens, smilšakmens, māls, ģipšakmens. Vairāk izplatīti ir eglu, bet apgabala vidusdaļā un lejasdaļā – priežu meži, vietām ar lapu koku piemaisījumu. Gaujas apgabalā dominē sausieņi jeb meži ar sausām minerālaugsnēm.

Daugavas apgabalam raksturīgas augsnes galvenokārt ir uz smilts, smilšmāla un mālsmilts cilmiežiem. Izplatītas ir velēnu podzolaugsnes, pseidoglejotās augsnes un kūdraugsnes. Lielākajā Daugavas apgabala daļā aerācijas zonu veido smiltis, tāpēc visā apgabalā gruntsūdeņu dabiskā aizsargātība no virszemes piesārņojuma ir ļoti vāja.

Teritorijas reljefs ir saposmots, piejūrā to veido kāpas, vietām ļoti izteiktas, ar lielu relatīvo augstumu un stāvām nogāzēm. Šādos apstākļos starpkāpu ieplakās izveidojušies beznoteces vai vājas noteces apstākļi, kas veicina minerālgrunts pārpurvošanos. Purvu pamatnē ir smalkgraudaina smilts, tie izveidojušies starpkāpu ieplakās vai aizaugot ezeriem. Purvos uzkrājusies gan zemā tipa, gan pārejas tipa, gan augstā purva kūdra. Senāk plašās Carnikavas un Eimuru purva platības ir nosusinātas.

2.4 Dabas resursi

Novadā pieejamie dabas resursi – ūdens ieguves vieta Baltezera sūkņu stacija un smilts ieguves vieta “ASNI”. Potenciālais dabas resurss Ādažu novadā – kūdra. 2005.-2015.gadam ūdenskrātuvei “ASNI” tika izdota derīgo izrakteņu ieguves pase, kā rezultātā periodiski tika izstrādāta smilts. 2020.gadā veiktā iepirkuma rezultātā derīgo izrakteņu ieguves vietai ir veikta topogrāfiskā uzmērīšana, ģeoloģiskā izpēte, kā arī aprēķināti derīgo izrakteņu ieguves apjomi; izpēte veikta, lai tuvākajā laikā atjaunotu derīgo izrakteņu ieguves pasi. Iespējama smilts ieguve

arī no Gaujas īpašumā “Vectiltiņi” (līdzīgi kā tas tika darīts 1996.-2015.gadam). Tiek atbalstīta šādas ieguves turpināšanas.

Lai pilnvērtīgāk novērtētu Ādažu novadā esošos dabas resursus, būtu nepieciešams izpētīt ekosistēmu pakalpojumu nodrošinājuma potenciālu (līdzīgi ka tas tika izdarīts dabas parkam “Piejūra”²).

2.5 Virszemes ūdeņi

Pašvaldības administratīvā teritorija ir bagāta ar dažādiem ūdensobjektiem. Novada teritoriju šķērso 7 upes – Gauja, Lilaste, Langa, Dzirnupe, Puska, Melnupe un Cimeļupe (Lilaste ir Ādažu un Saulkrastu novadu robežupe). Atbilstoši Latvijas teritorijas iedalījumam upju baseinu apgabalos, Ādažu novada virszemes ūdensteces un ūdenstilpes ietilpst **dīvos upju sateces baseinu apgabalos**: novada ziemeļdaļas ūdensobjekti – Daugavas sateces baseinā (Gauja, Lilaste, Dūņezers, Lilastes ezers), bet pārējie ūdensobjekti – Gaujas sateces baseinā (Mīlgrāvis – Jugla, Lielais Baltezers, Mazais Baltezers). Salīdzinoši ar Gaujas baseina ūdensobjektiem, Ādažu novada Daugavas baseina ūdensobjektiem ekoloģiskā kvalitāte ir daudz sliktāka.

Ādažu novada pašvaldības administratīvajā teritorijā ir šādi **publiskie ūdeņi**: Gauja, Lielais Baltezers (597,5 ha, no kuriem Ādažu pašvaldības valdījumā ir 201 ha), Mazais Baltezers (198,7 ha), Dūņezers (279,5 ha), Dzirnezers (140,9 ha), Garezeri (24,4 ha), Dūņezers (274,1 ha), Gaujas – Daugavas kanāls (turpmāk – publiskie ūdeņi). **Pašvaldībai piederošie ūdeņi**: Rīgas jūras līča piekrastes josla (159,51 ha, 19 km), Ummis (25,4 ha), Kadagas ezers (50,4 ha), mākslīgais ūdensobjekts – Vējupe (34,1 ha). **Privātīpašumā esošie ūdeņi**: Laveru ezers (21 ha), privāti ezeri un dīķi. **Valstij piederošie ūdeņi**: Lieluikas ezers (25,1 ha), Mazuikas ezers (19,3 ha), Lilastes ezers (191 ha), Pulksteņezers (3,8 ha).

Kopš 2012.gada ar Zivju fonda līdzfinansējumu ik gadu, atbilstoši zivsaimnieciskās ekspluatācijas noteikumiem, dažādos Ādažu pagasta ezeros tiek ielaisti zivju mazuļi. Ar 2015.gadu uzsākta ezeru ekoloģiskā stāvokļa izpēte, lai noteiktu galvenos darbības virzienus. 2019.gadā uzsākta nolikuma izstrāde par licencētās makšķerēšanas ieviešanu Lielajā Baltezerā, Mazajā Baltezerā, Dūņezērā, Lilastes ezerā un Vējupē.

Ādažu novada teritorijā esošo publisko ūdeņu apsaimniekošanai iepriekšējos gados ir izstrādāti vairāki plānošanas dokumenti. 2020.gadā uzsākts darbs pie Saistošajiem noteikumiem “Par virszemes ūdensobjektu izmantošanu un apsaimniekošanu Ādažu novadā”.

2.6 Meži un purvi

Uz 2020.gada sākumu 64%, jeb 15 641,22 ha Ādažu novada teritorijas bija meža zemes, t.sk., 12 478,45 ha meži. Lielākā daļa (58%) visu mežu valdītāji ir A/S “Latvijas valsts meži” (Rietumvidzemes reģions), kas pastāvīgi palielina meža platības. Pārējie meži pieder privātpersonām, Rīgas pašvaldībai un Ādažu pašvaldībai.

Lai maksimāli saglabātu esošo meža ainavu, Ādažu novads ir izstrādājis koku ciršanas noteikumus ciemos, kā rezultātā ciema teritorijā drīkst veikt kailcirti, bet tādā gadījumā 15 gadus pēc meža izstrādes kadastram nedrīkst mainīt zemes lietošanas mērķi. Būtu vēlams, ka tradicionālie zemes apsaimniekošanas veidi – lauksaimniecība, mežsaimniecība un zivsaimniecība novadā paliek arī turpmāk.

Ādažu novada teritorijā atrodas 5 purvu masīvi (Rampas, Zušu, Jūgu purvs, Lielpurvs, Serģu augstais purvs). Carnikavas pagastā lielākais ir Serģa augstais purvs (90 ha), kas izveidojies

² <https://www.daba.gov.lv/lv/media/947/download>

aizaugot Serģa ezeram, un Carnikavas pārejas purvs (Lielpurvs – 79 ha). Lielākoties purvu teritorijas atrodas uz pagastu robežas.

2.7 Polderi, meliorācijas sistēma

Galvenie plūdu iemesli Ādažu novadā ir sniega kušanas, ledus un vižņu sastrēgumu rezultātā izraisītie pali pavasaros, nereti lietusgāžu izraisītie pali vasaras un rudens periodos, kā arī ziemeļrietumu un rietumu vēja ietekmē izraisītie jūras uzplūdi. Kopumā Gaujas posmā lejpus Carnikavas dzelzceļa tilta applūdumu pamatā nosaka rudens vētru vējuzplūdi, bet augstāk – pavasara pali, kuri veidojas ledus un sniega kušanas rezultātā, kā arī dēļ ledus un vižņu sastrēgumiem.

Ādažu novada teritorijas augstums svārstās no 0 līdz 26 m virs Baltijas jūras līmeņa, Ādažu novada centrālajā daļā vidējais augstums ir 6 m virs Baltijas jūras līmeņa. Lai izvērtētu toreizējā Ādažu pagasta teritorijas applūšanas varbūtību un pretplūdu pasākumu plānošanu, 2004.gadā institūts “Meliorprojekts” veica Gaujas un ezeru ūdens līmeņu izpēti Ādažu pagasta teritorijā. Saskaņā ar šo izpēti 1,0% applūdums skar 2866 ha lielu Ādažu novada platību. Šo platību daļējai aizsardzībai pret applūšanu jau 20.gs. 70-tajos un 90-tajos gados tika izbūvēti Laveru un Centra polderi. 2013.gadā Carnikavā tika veikts pētījums, kā rezultātā tika izveidotas Laveru poldera applūdumu kartes. Ādažu un Carnikavas pagastu polderu un meliorācijas grāvju kartes redzamas 10. un 11.pielikumā.

Ādažu novada teritorija līdz 1990.gadam tika gandrīz pilnībā nosusināta ar drenāžu un vaļējiem grāvjiem. Nenosusinātas palika platības, kuru nosusināšana ar drenāžu vai vaļējiem grāvjiem nebija iespējama bez polderu izbūves. Tādas platības bija Pārgaujā no Kadagas tilta līdz “Abzaļu”, “Zābaku” un “Lipstu” mājām. Par pilnībā nosusinātām nevar uzskatīt arī platības Pārgaujā ap “Ceru” un “Zeduļu” mājām. Drenāža gan ir izbūvēta, taču polderis netika ierīkots, tādēļ šīs platības ik gadu tiek pakļautas applūšanai. Ciemata “Saulesplavas” pasargāšanai no applūšanas tika izbūvēts neliels polderis ar sūkņu staciju, kuru apsaimnieko privātais investors, taču šī sūkņu stacija netiek ekspluatēta un mitruma režīms ciematā ir pasliktinājies.

Drenāžas sistēmas, pārsvarā no māla drenu caurulēm, izbūvētas 1960.-1990.gados. Drenāžas iebūves dziļums svārstās no 1,0 līdz 2,0 metriem. Sakarā ar to, ka Ādažu novadā gruntsūdeņos ir liels daudzums dzelzs savienojumu, drenāžas tīkls ir piesērējis, tā darbības nodrošināšanai būtu jāveic drenāžas skalošana. Ādažu novadā laika posmā no 2014. līdz 2019.gadam atjaunotas šādas meliorācijas sistēmas: Laveru grāvis (2,95 km garumā), Garcieņa ceļa grāvji (2,87 km), 5 grāvji (12,04 km), Laveru polderī maģistrālie grāvji (8,54 km), Eimuru – Mangaļu poldera maģistrālie grāvji (3,15 km), Eimuru – Mangaļu poldera maģistrālie grāvji (7,68 km).

Carnikavas pagastā polderu teritorijas aizņem gandrīz visu novada teritoriju no Rīgas puses līdz Gaujai. Pagasta teritorijā ir 4 polderi: Eimuru – Mangaļu polderis (kopā poldera teritorija 2362 ha, t.sk., 2216,12 ha Carnikavas pagastā, 145,88 ha Ādažu pagastā); Laveru polderis (kopā poldera teritorija 2019 ha, t.sk., 818,73 ha Carnikavas pagastā, 1100,27 ha Ādažu pagastā); Carnikavas Centra polderis (89 ha); Carnikavas Salas polderis (172 ha). Ir 6 sūkņu stacijas: Mangaļu, Eimuru, Laveru, Carnikavas, Carnikavas centra poldera 1 un Carnikavas centra poldera 2 sūkņu stacijas; 5 sūkņu stacijas ir rekonstruētas.

Carnikavas pagasta teritorijā jaunbūvēti aizsargdambji 4045 m garumā, slūžas uz Dzirnupes, izveidota straumvirzes būna Gaujā un izveidoti Gaujas krasta nostiprinājumi 335 m garumā. Samazināti plūdu draudi 437 ha lielai platībai, pasargāti 5140 iedzīvotāji. Meliorācijas grāvju kopgarums pagastā – 42370 m.

Laveru poldera sūkņu stacija atrodas Carnikavas pagasta teritorijā, tā uzņem ūdeņus no apmēram 900 ha lielas Ādažu pagasta platības. 2007.gadā sūkņu stacijā tika veikta rekonstrukcija. Poldera darbības nodrošināšanai poldera platībās regulāri jāpārtīra maģistrālie

un novadgrāvji. Laveru un Eimuru – Mangaļu polderos tika atjaunoti galvenie novadgrāvji, noslēgts sadarbības līgums ar Carnikavu par koplietošanas meliorācijas sistēmu apsaimniekošanas un uzturēšanas izmaksu sadali (elektrība, avārijas darbi u.c.). Pavasara plūdu ietekme un krastu erozija Gaujas upes krastos ir mazināta pēc projekta “Plūdu risku samazināšanas pasākumi Carnikavas novadā”.

Centra poldera aptvertā platība ir apmēram 400 ha (poldera sateces baseina platība 521 ha). Lai būtiski samazinātu plūdu draudus 521 ha lielā blīvi apdzīvotā teritorijā un panāktu, ka teritorija applūst ne biežāk kā vienreiz 100 gados, 2015.gadā tika pabeigts projekts “Plūdu risku novēršanas pasākumi Ādažu novada teritorijā” (aizsargdambja rekonstrukcija, pik.15/57-58/30), savukārt 2019.-2021.gadam veikta Centra poldera krājbaseina pārtīrīšana un dambja no pik. 00/00 līdz 15/57 atjaunošana (1,3 km), kā arī sūkņu stacijas pārbūve.

2.8 Īpaši aizsargājamās dabas teritorijas

Ādažu novada teritorijā ir vairākas **īpaši aizsargājamās dabas teritorijas**.

Tabula 1 Īpaši aizsargājamās dabas teritorijas Ādažu novadā

Nosaukums	Aizsardzības kategorija	Platība, ha	Dibināšanas gads	Piezīmes
Piejūra	Dabas parks, Natura 2000 teritorija	4180	1962.	Ietilpst Rīgā, kā arī Saulkrastu un Ādažu novados. Dabas parka teritorija aizņem aptuveni piekto daļu no Carnikavas pagasta teritorijas un stiepjas gar jūru 19 km garumā.
Ādaži	Aizsargājamo ainavu apvidus, Natura 2000 teritorija (ietilpst dabas liegums Lieluikas un Mazuikas ezeri)	10150	2004.	Ietilpst Ādažu un Saulkrastu novadā. AAA “Ādaži” teritorija sadalīts vairākās zonās – stingrā režīma zona, regulējamā režīma zona (atrodas Saulkrastu novadā), dabas lieguma zona un ainavu aizsardzības zona.
Lieluikas un Mazuikas ezers	Dabas liegums (ietilpst aizsargājamo ainavu apvidū Ādaži), Natura 2000 teritorija	192	1999.	Ietilpst Ādažu novadā. Atrodas NBS poligona teritorijā.
Lielā Baltezera salas	Dabas liegums, Natura 2000 teritorija	18	1977.	Ietilpst Ādažu un Garkalnes pagastos. Dabas liegumu veido ezera piecas salas – Ropažu sala, Liepu sala, Mazā sala, Auzu sala un Briežu sala.

Informācijas avots: Dabas aizsardzības pārvalde

Visām Ādažu novada teritorijā esošajām īpaši aizsargājamajām dabas teritorijām izstrādāti apsaimniekošanas / dabas aizsardzības plāni, apstiprināti citi to darbību regulējošie normatīvie akti.

Novadā izplatītie **biotopi**:

- Militāro mācību rezultātā NBS poligona teritorijā izveidojušies Latvijas apstākļos reti biotopi – ievērojamas virsāju platības un klaji vai vāji apauguši smiltāji. Nozīmīgākā vieta valstī biotopa – Piejūras zemienes smiltāju līdzenumu sausi virsāji (2320) – saglabāšanā. Teritorijā konstatēti tādi ES Biotopu direktīvas biotopi kā – Klajas iekšzemes kāpas (2330),

Ezeri ar oligotrofām līdz mezotrofām augu sabiedrībām (3130), – Mitri zālāji periodiski izzūstošās augsnes (6410) u.c. Teritorijā sastopams liels skaits aizsargājamo augu un dzīvnieku sugu. Pateicoties ilgstošām militārām mācībām, šeit izveidojusies interesanta ainava, kas piemērota vismaz 22 Latvijā un Eiropā aizsargājamo putnu sugu ligzdošanai. AAA “Ādaži” stingras aizsardzības dabas teritorijās ir 24 meža atslēgas biotopi un 4 neregulēto upju aizsargjoslas. Savukārt ierobežotas darbības aizsargājamās teritorijas ir 15 kāpu biotopi, 5 mežu biotopi, 2 purvu biotopi un 3 regulēto upju aizsargjoslas.

- 2180 Mežainas piejūras kāpas, kas ir izplatītākais biotops un sastopamas novada piekrastē. Tās no kopējās aizsargājamo biotopu platības novadā aizņem lielāko daļu – 23,95 km².
- Jūras piekrastē izplatīti ir arī citi kāpu biotopi: Embrionālās kāpas (2110), Priekškāpas (2120) un Ar lakstaugiem klātas pelēkās kāpas (2130*).
- Novadā sastopami arī aizsargājami meža biotopi: Veci vai dabiski boreāli meži (9010*), Purvaini meži (91D0*), Aluviāli meži (91E0*) un citi, kā arī saldūdeņu biotopi: Ezeri ar oligotrofām līdz mezotrofām augu sabiedrībām (3130) un Eitrofi ezeri ar iegrimušo ūdensaugu un peldaugu augāju (3150), kas sastopami novada ezeros. Pavisam novadā sastopami septiņpadsmit ES nozīmes aizsargājami biotopi. Vairums no tiem, izņemot biotopus 2110, 2120 un 7110*, t.i. četrpadsmit biotopu veidi ir īpaši aizsargājami arī Latvijā.

* Eiropas nozīmes aizsargājamo dabas teritoriju tīkla Natura 2000 biotopu kods³.

Mikroliegumi novada teritorijā:

- 1 mikroliegums stingras aizsardzības dabas teritorijā un 11 mikroliegumi ierobežotas darbības aizsargājamās teritorijās AAA “Ādaži”.
- Mikroliegums jumstiņu gladiolas *Gladiolus imbricatus* aizsardzībai 3,9 ha.
- 2 mikroliegumi ūpja *Bubo bubo* aizsardzībai, AS “Latvijas valsts meži” Rietumvidzemes mežsaimniecības reģionā 32,06 ha un 30,6 ha.
- Mikroliegums ES nozīmes aizsargājama biotopa “9080 Staignāju meži” aizsardzībai 7,22 ha.

Dabas datu pārvaldības sistēmā “Ozols” atzīmēts 41 valsts nozīmes **dižkoks**.

2.9 Rekreācijas un aktīvās veselības atpūtas zonas

Kaut arī Ādažu novada teritorijā ir vēl daudz iespēju jaunu rekreācijas un aktīvās veselības atpūtas vietu ierīkošanai, jau šobrīd vietējie iedzīvotāji un novada apmeklētāji var izmantot kādu no esošajiem objektiem.

Populāra rekreācijas zona ir Ādažu novadā esošie **publiskie ūdeņi** (Gaujas upe, Lielais Baltezers, Mazais Baltezers, Kadagas ezers, Dūņezers, Dzirnupe, Dzirnezers, Rīgas līča piekraste, Vējupe) un to pieguļošie krasti. Carnikavas pagasta teritorijā ir atzīmētas 6 atpūtas vietas, 11 peldēšanās vietas gar Gaujas upes krastiem, kā arī 8 atpūtas vietas Rīgas līča krastā, 1 laivu nolaišanas vieta Dzirnupē pie Dzirnupes ielas tilta pāri Dzirnupei. Dzirnezera krastos atrodas 3 atpūtas vietas un 1 peldēšanās vieta. Rīgas līča pludmalē pretim Kalngalei, Garciamam, Garupei, Carnikavai, Gaujai un Lilastei ir noteikts pludmales izmantošanas zonējums, nosakot vietu mierīgās atpūtas, aktīvās atpūtas režīma un bērnu rotaļu zonām. Nūdīstu vajadzībām ir noteikta Rīgas līča pludmales teritorija starp Vecāķiem (Rīga) un Kalngali. Ādažu pagastā izveidotās peldvietas atrodas 5 labiekārtotas publiskās pludmales: 2 Baltezerā (Abuļos, Bojāros), Alderos, Kadagā, pie Vējupes).

³ <https://likumi.lv/ta/id/128923-noteikumi-par-latvija-sastopamo-eiropas-savienibas-prioritaro-sugu-un-biotopu-sarakstu>

Carnikavas pagasta administratīvajā teritorijā darbojas esošo publisko ūdeņu un jūras piekrastes joslas apsaimniekošanas plāns 2017.-2026. gadam⁴, kā arī saistošie noteikumi Carnikavas pagasta teritorijā esošiem publisko ūdeņu un to krastu izmantošanai⁵. Ādažu pagasta teritorijā esošo virszemes ūdensobjektu izmantošanas un apsaimniekošanas saistošie noteikumu izstrāde sāka 2020.gadā.

Būtisku daļu Carnikavas pagasta rekreācijas zonas veido ĪADT **dabas parks “Piejūra”** (turpmāk – Dabas parks), kas ir viens no teritorijas izmantošanas mērķiem⁶. Ņemot vērā dabas aizsardzības intereses, Dabas parks ir sadalīts trijās zonās ar atšķirīgiem ierobežojumiem. Visvairāk ierobežojumu ir noteikts dabas liegumu funkcionālajā zonā, vismazāk – neitrālajā zonā. Dabas parks pieguļ Rīgas līcim un aizņem 2386,23 ha. Dabas parks ir piemērots dažādām sportiskām aktivitātēm, kas neiekļauj mehānizētus transportlīdzekļus, kā arī sēņošanai, ogošanai un mierīgām pastaigām.

Novada teritorijā esošās **pastaigu takas un maršruti** (skat. 1.pielikumu): garās distances pārgājienu maršruts “Jūrtaka”, Sv. Jēkaba ceļš, Tūrisma ceļš “1836”, takas un kājāmgājēju maršruti Dabas parkā, Siguļu nūjošanas taka, aktīvā meža taka Ūdensrožu parkā, garās distances pārgājienu maršruts “Mežtaka”. Aktīvās atpūtas taku tīkla attīstības priekšlikumi Carnikavas pagastā attēloti 14.pielikumā.

Daudzos ciemos Ādažu novada teritorijā ir izveidoti **bērnu rotaļu laukumi un dažādas sporta iekārtas** (skat. 2.pielikumu). Novada teritorijā ir pieejamas arī dažādas aktīvās atpūtas vietas: veikparki, sup noma, slidu noma, laivu noma, teniss, baseins, šautuves pakalpojumi, izklaides lidojumi, izjādes ar zirgiem, airsoft un lāzertag poligons, moto klubs, BMX trase, sporta laukumi, āra treniņi, nūjošana, orientēšanās u.c. (skat. 3.pielikumu).

Novada teritorijā ir vairāki **velo maršruti**, kas ir arī marķēti dabā:

- EiroVelo 13 maršruts;
- EiroVelo 10 maršruts;
- Reģionālas nozīmes velomaršruts Nr.10 “Ādaži – Iļķene”;
- Carnikavas veloaplis;
- Barona 11 dienas velomaršruts;
- vietējas nozīmes velomaršruts Nr. 136 “Ādaži – Divezers”;
- vietējas nozīmes velomaršruts Nr. 137 “Ādaži – Āņi”;
- vietējas nozīmes velomaršruts Nr. 138 “Mazais Baltezera loks”;
- velomaršruts “Ādaži – Atari”.



Attēls 6 Nozīmīgākie plānotie velo ceļi Ādažu novadā

Informācijas avots: SIA “Grupa93”

Iedzīvotāju un novada apmeklētāju vajadzībām būtu nepieciešams turpināt attīstīt esošās rekreācijas un aktīvās veselības atpūtas zonas, kā arī jāsekmē jaunu piedāvājumu rašanās. Ādažu novadā ir daudz šim mērķim piemērotu teritoriju, kā arī iedzīvotāju vēlme pēc atpūtas ārpus mājas.

4

http://carnikava.lv/images/Izvelnes/Attistiba/Publisko_udenu_plans/Publisko_udenu_apsaimniekosanas_plans.pdf

⁵ <https://likumi.lv/ta/id/305262-par-kartibu-kada-izmantojami-carnikavas-novada-administrativaja-teritorija-esosie-publiskie-udeni-un-to-krasti>

⁶ Dabas parka “Piejūra” individuālie aizsardzības un izmantošanas noteikumi, 1. punkts

(<https://likumi.lv/ta/id/130918-dabas-parka-piejura-individualie-aizsardzibas-un-izmantosanas-noteikumi>)

2.10 Ainavas daudzveidība

Ādažu novadā sastopama piejūras un līdzenumu ainava (smilšaino līdzenumu ainava), unikālās ainavas kā ezeru ainava, upju ainava, osu grēdu ainava mežainēs, kā arī cilvēka ietekmē stipri iekultivēta ainava un polderu teritorijas. Kā jau tika minēts, 64% Ādažu novada teritorijas ir meža zemes.

Ainaviski vērtīgās teritorijas novadā:

- Gaujas grīvas ainavu teritorija (no Mēnesdēlu jomas līdz upes ietekai jūrā). 500 metru aizsargjosla, izņemot vietas, kuras atrodas ciemu teritorijās; ainavu teritorijai blakus esošā teritorija līdz Laivu ielai – teritorija ar papildus nosacījumiem. Latvijas sabiedrība ir novērtējusi šīs ainavas, elektroniski iebalsojot to elektroniskajā Latvijas ainavu dārgumu krātuvē 2018. gadā⁷.
- Baltijas jūras piekraste (piekrastes josla – 300 metri abos virzienos no krasta līnijas), kas atrodas visa novada garumā un iekļaujas krasta kāpu aizsargjoslā, izņemot vietas, kuras atrodas ciemu teritorijās.
- Ādažu poligona teritorija. Lielāko daļu poligona teritorijas aizņem meži, mazākās platībās sastopamas “pārejas zemes” (virsāji, smiltāji u.c.) un purvs.

2.11 Pielāgošanās klimata pārmaiņām

Nemot vērā klimata pārmaiņas, ko raksturo vidējās gaisa temperatūras paaugstināšanās, ekstremāli augstas un zemas gaisa temperatūras, jūras ūdens līmeņa paaugstināšanās, spēcīgu lietavu gadījumu skaita palielināšanās u.c., kas var radīt ilgstošas neatgriezeniskas ietekmes uz cilvēkiem un ekosistēmām⁸, pašvaldība plāno izstrādāt “Ādažu novada ilgtspējīgas enerģijas un klimata rīcības plānu 2021.-2030.gadam”, kas tiks pievienots Attīstības programmai kā atsevišķs pielikums. “Ādažu novada ilgtspējīgas enerģijas un klimata rīcības plānā” tiks noteikti pasākumi, kurus pašvaldība plāno īstenot vai veicināt novada teritorijā, lai mazinātu klimata pārmaiņu riskus, izmantotu klimata pārmaiņu radītās ietekmes, uzlabotu enerģētisko drošību un sabiedrības labklājību.

Plānots, ka “Ādažu novada ilgtspējīgas enerģijas un klimata rīcības plāna” izstrādes laikā **tiks analizēti pasākumi šādu “Latvijas pielāgošanās klimata pārmaiņām plāna laika posmam līdz 2030.gadam” rīcības virzienu īstenošanai:**

- RV 1.1.: Agrīnās brīdināšanas sistēma ir reaģētspējīga, regulāri aktualizēta un nodrošina augstas izšķirtspējas modelēšanu ekstrēmu laikapstākļu ietekmes prognozēšanai.
- RV 1.2.: Vispusīgi preventīvie pasākumi, lai pasargātu cilvēka veselību un dzīvību no klimata pārmaiņu negatīvajām ietekmēm.
- RV 2.2.: Tautsaimniecībai nozīmīgu resursu mežsaimniecībā, lauksaimniecībā un zivsaimniecībā pasargāšana no klimata pārmaiņu negatīvajām ietekmēm.
- RV 2.3.: Tūrisma nozares pielāgošanās klimata pārmaiņām nodrošināšana.
- RV 3.1.: Zaļās infrastruktūras izmantošana klimata risku ietekmes mazināšanai.
- RV 3.2.: Inženierkomunikāciju sistēmas un infrastruktūras nodrošināšana un pielāgošana klimata ekstrēmiem.
- RV 3.3.: Būvju un ēku pielāgošana klimata pārmaiņu ietekmēm un slodzēm.
- RV 4.3.: Dabas (t.sk., Baltijas jūras piekrastes) un kultūrvēsturisko ainavu vērtību aizsardzība no klimata pārmaiņu negatīvās ietekmes.

⁷ <https://ainavudargumi.lv/gaujas-griva-ar-piekrastes-kapu-meziem/>

⁸ <https://likumi.lv/ta/id/308330-par-latvijas-pielagosanas-klimata-parmainam-planu-laika-posmam-lidz-2030-gadam>

- RV 5.3.: Klimata pārmaiņu prognožu un risku mazināšanas risinājumu integrēšana teritorijas attīstības plānošanā un nozares politikās.

“Ādažu novada ietīspējīgas enerģijas un klimata rīcības plānā 2021.-2030.gadam” tiks apskatīti vairāki “Latvijas Nacionālajā Enerģētikas un klimata plānā 2021.-2030.gadam”⁹ noteiktie rīcības virzieni:

- 1.RV Ēku energoefektivitātes uzlabošana.
- 2.RV Energoefektivitātes uzlabošana un AER tehnoloģiju izmantošanas veicināšana siltumapgādē un aukstumapgādē, un rūpniecībā.
- 5.RV Energoefektivitātes uzlabošana, alternatīvo degvielu un AER tehnoloģiju izmantošanas veicināšana transportā.
- 7.RV Atkritumu un notekūdeņu apsaimniekošanas efektivitātes uzlabošana un SEG emisiju samazināšana.
- 8.RV Resursu efektīva izmantošana un SEG emisiju samazināšana lauksaimniecībā.
- 12.RV Sabiedrības informēšana, izglītošana un izpratnes veicināšana.

⁹ <https://likumi.lv/ta/id/312423-par-latvijas-nacionalo-energetikas-un-klimata-planu-20212030-gadam>

3 Vides stāvokļa raksturojums

3.1 Piesārņojums

Regulāri gaisa kvalitātes mērījumi, lai noteiktu **gaisa piesārņojuma** avotu ietekmi uz gaisa kvalitāti, Ādažu novadā netiek veikti. Galvenais gaisa piesārņojuma avots ir transports – autotransports, īpaši valsts galvenā autoceļa A1 Rīga (Baltezers) – Igaunijas robeža (Ainaži) tuvumā, kā arī dzelzceļa transports pa dzelzceļa līniju Rīga (Zemitāni) – Skulte. Informācija par gaisa kvalitātes piesārņojuma līmeni novadā pie transporta objektiem un, līdz ar to, normatīvu pārsniegumiem nav pieejama. Stacionāro objektu izmešu ietekme uz gaisa kvalitāti novadā ir neliela. Teritorijas plānojumā netiek plānotas jaunas apbūves teritorijas, kurās būs nepieciešama jaunu siltumapgādes objektu ierīkošana. Arī turpmākajos 7 gados galvenais gaisa piesārņojuma avots būs transports. Novada tūrisma un rekreācijas vietās Rīgas līča piekrastē pludmalē un mežos, pie Gaujas un novada ezeriem gaisa kvalitāte ir laba, jo šīs teritorijas no valsts galvenā autoceļa un dzelzceļa līnijas Rīga – Skulte atdala plašas meža joslas.

VSIA “Latvijas valsts ceļi” ir izstrādājuši A1 šosejas trokšņa karti, kas periodiski tiek atjaunota, kā rezultātā ir iespējams sekot līdzi **trokšņa izplatībai** šosejas apkārtnē. Uz valsts autoceļa A1 kopējā satiksmes gada vidējā diennakts intensitāte 2019.gadā bija no 13517 līdz 14742 automašīnām diennaktī. Autotransporta radītajās emisijās galvenās piesārņojošas vielas ir slāpekļa oksīdi, daļiņas PM10, PM2,5, oglekļa oksīds, oglekļa dioksīds un oglekļa dioksīds (benzols, toluols, ksilols).

Atbilstoši VSIA “Latvijas Vides, ģeoloģijas un meteoroloģijas centrs” izveidotajam piesārņoto un potenciāli piesārņoto vietu reģistram, Ādažu novadā ir viena **piesārņota vieta** – sadzīves atkritumu izgāztuve “Utupurvs” (no 2005.-2007.gadam ir veikta atkritumu izgāztuves rekultivācija) un septiņas potenciāli piesārņotas vietas – centra mehāniskais sektors (muiža), Garkalnes bijušais mehāniskais sektors, Ādažu nacionālais mācību centrs (militārais objekts), CBF SIA “Binders” asfaltbetona rūpnīca, SIA “Ekoteks” degvielas bāze, notekūdeņu filtrācijas laukums SIA “Carnikavas dārznieks”, kā arī ķīmiskās un naftas rūpniecības objekti Garkalnes mežniecības 25. un 33. kvartālā.

3.2 Ūdeņu kvalitāte

Visu novada virszemes ūdens objektu (turpmāk – VŪO) ekoloģiskā kvalitāte ir vidēja, VŪO Gauja (G201) un Mīlgrāvis-Jugla (D401) ķīmiskā kvalitāte (piesārņojuma līmenis ar prioritārajām un bīstamajām vielām) ir laba, pārejas VŪO¹⁰ – slikta, citu VŪO kvalitāte nav vērtēta (nav veikti mērījumi).

Ādažu novada ūdeņiem noteiktie vides kvalitātes mērķi un pasākumu programmas ir iekļautas Gaujas upju baseina apgabala apsaimniekošanas plānā 2016.-2021.gadam (2015.) un attiecībā uz VŪO D401 tiešo sateces baseinu – Daugavas upju baseina apgabala apsaimniekošanas plānā 2016.-2021.gadam (2015.). Carnikavas pagasta virszemes ūdensobjektu ekoloģiskās kvalitātes aktuālākais vērtējums ir veikts upju baseinu apgabalu plānu izstrādes laikā 2015.gadā, balstoties uz 2009.-2014.gada monitoringa datiem.

Citiem ūdensobjektiem būtiskāko riskus nosaka esošais ekoloģiskais stāvoklis un upju ienestais piesārņojums ar biogēnajām vielām (slāpekli un fosforu). Pārejas VŪO ķīmiskās kvalitātes neatbilstību nosaka paaugstināts slāpekļa un fosfora, kadmija, dzīvsudraba jonu, kā arī hlorētā bifenila CB-118 un bisfenols A koncentrācijas ūdenī. Esošo pārejas ūdeņu kvalitāti nosaka

¹⁰ Pārejas ūdeņi — virszemes ūdeņi upju grīvu tuvumā, kuri blakus esošu piekrastes ūdeņu ietekmē daļēji ir sālsūdeņi, bet kurus būtiski ietekmē saldūdens plūsma

piesārņojums, kas rodas sauszemē un nonāk līcī no upēm, gan arī Baltijas jūras kopējais ekoloģiskais stāvoklis.

3.3 Atkritumu saimniecības raksturojums

Ādažu novada teritorijā ir divas atkritumu apsaimniekošanas zonas: Ādažu pagastā un Carnikavas pagastā.

Ādažu pagasta administratīvās teritorijas platība ir 162,9 km². Administratīvajā teritorijā dzīvojošo (deklarēto) iedzīvotāju skaits 01.01.2021. ir 12478 iedzīvotājs. 2019.gada laikā Ādažu pagasta administratīvajā teritorijā radītais poligonā nodotais sadzīves atkritumu daudzums – 6260,78 tonnas, savākto šķiroto sadzīves atkritumu kopējais daudzums – 454,01 tonnas¹¹. Visām Ādažu novada māsaimniecībām, juridiskām personām, pašvaldības iestādēm un organizācijām ir obligāta līguma slēgšana par atkritumu apsaimniekošanu. Ar pašreizējo pakalpojuma sniedzēju (SIA “Eco Baltia vide”) noslēgti 1917 atkritumu apsaimniekošanas līgumi, no kuriem 1748 ar privātpersonām un 169 ar juridiskām personām. Pašlaik Ādažu pagasta teritorijā visos ciemos ir izveidoti 52 publiski pieejami dalīti vākto atkritumu punkti, no kuriem 37 punktos ir izvietoti bioloģiski norādāmo atkritumu konteineri. Atkritumu apsaimniekotājs nodrošina atkritumu dalīto vākšanu māsaimniecībā, nodrošinot klientam iespēju izvēlēties šķirojamo atkritumu veidu vai veidus (papīrs/kartons, stikls, plastmasa).

Carnikavas pagasta administratīvajā teritorijas platība ir 80,442 km². Administratīvajā teritorijā dzīvojošo (deklarēto) iedzīvotāju skaits 01.01.2021. ir 9819 iedzīvotājs. Daudzdzīvokļu ēku skaits 33. 2019.gada laikā Carnikavas pagasta administratīvajā teritorijā radītais poligonā nodotais sadzīves atkritumu daudzums – 2520 tonnas, savākto šķiroto sadzīves atkritumu kopējais daudzums – 288 tonnas. Ar pašreizējo pakalpojuma sniedzēju (SIA “Clean R”) noslēgti 4620 atkritumu apsaimniekošanas līgumi, jeb 74% māsaimniecību. Pašlaik Carnikavas pagasta teritorijā visos ciemos ir izveidoti 26 dalīti vākto atkritumu punkti, kuros kopā ir izvietoti 112 konteineri, jeb viens punkts uz 368 iedzīvotājiem. Atkritumu apsaimniekotājs bez maksas nodrošina atkritumu dalīto vākšanu māsaimniecībā, nodrošinot klientam iespēju izvēlēties šķirojamo atkritumu veidu vai veidus (papīrs/kartons, stikls, PET pudeles/plastmasa), nodrošinot iztukšošanas, izmantojot 0,12 – 0,24 m³ konteinerus (nomātus vai iegādātus) vai iztukšojamas dalīti vākto atkritumu somas no polipropilēna speciāli marķētas (trafarētas), nodrošinot klientam iespēju izvēlēties starp divu izmēru somām ar tilpumu pēc klienta izvēles intervālā no 20 līdz 120 litri par vienreizēju maksu par somu, kas pāriet klienta īpašumā. Pašvaldība apsaimnieko arī jūras piekrasti, izvieto atkritumu konteinerus un tos apsaimnieko. Iedzīvotājiem ir iespēja bioloģiskos atkritumus nogādāt uz savākšanas vietu, kur tos tālāk izmanto komposta veidošanai.

Dalīti vākto atkritumu punkti pie daudzdzīvokļu mājām jābūt labiekārtotiem (ar segumu un nožogojumu).

Ādažu novada iedzīvotājiem ir pieejams šķiroto atkritumu pieņemšanas laukums Ādažu novadā Kadagā, “Kadagas attīrīšanas ietaises”. Par šķiroto atkritumu pieņemšanas laukuma darbību rūpējas vides apsaimniekošanas uzņēmums “Eco Baltia vide”. Laukumā ikviens Ādažu novada iedzīvotājs var nodot nevajadzīgās elektroiekārtas, auto riepas (vienu komplektu vieglo automašīnu auto riepu gadā), papīru, kartonu, stikla pudeles un burkas, skārdenes, koka iepakojumu, lampas, spuldzes, baterijas un akumulatorus. Iedzīvotāji laukumā nevajadzīgas lietas var nodot bez papildu samaksas. Katrs “Eco Baltia vide” klients, uzrādot klienta numuru, gada laikā bezmaksas var nodot 100 kg lielgabariņa atkritumu, kā arī laikā pēc jaunā gada nodot svētku eglītes un adventes vainagus. Noslēgtais līgums ar SIA “Clean R” paredz, ka vēl viens atkritumu savākšanas laukums tiks izbūvēts Carnikavā, Laivu ielā 12.

¹¹ SIA “Eco Baltia vide”

3.4 Potenciālie riska objekti un teritorijas

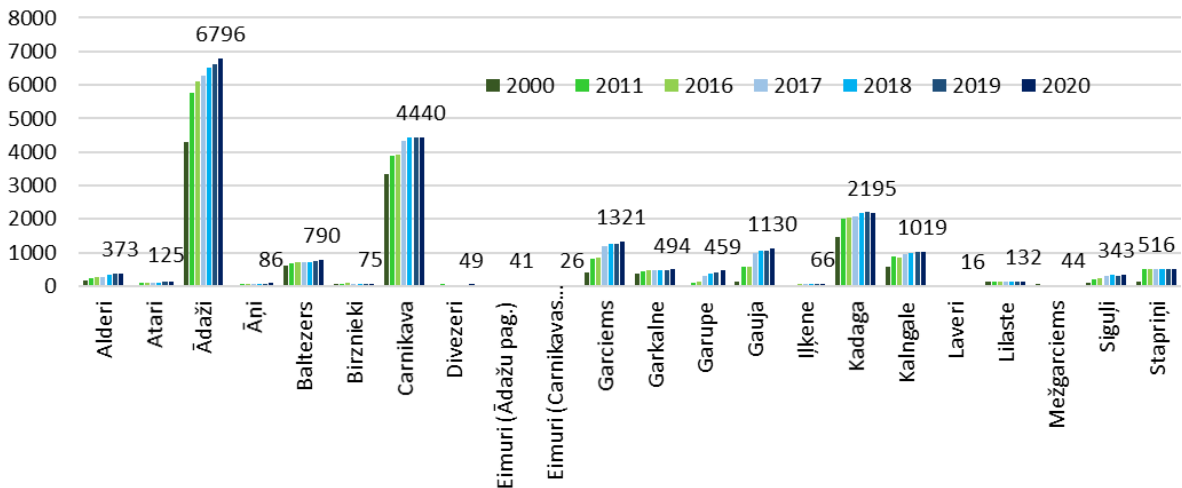
Ādažu novadā var izdalīt šādus **riska objektus un teritorijas**:

- Jūras krasta erozijas zona;
- Gaujas krastu erozijas zona;
- Aplūstošās teritorijas;
- Plūdu riska teritorijas;
- Bīstamo kravu pārvadājumu maršruts;
- Piesārņotas un potenciāli piesārņotas vietas – naftas produktu piesārņojums Kalngalē un piesārņojums bijušajā dārzniecībā Dārznieku ielā, Carnikavā;
- Ar Sosnovska latvāni invadēta teritorija starp Carnikavu un Garupi;
- Riska teritorija Ādažu lidlauka gaisa telpā;
- Paaugstinātas ugunsbīstamības teritorijas.

4 Iedzīvotāji

4.1 Iedzīvotāju skaits un izvietojums

Ādažu novada teritorijā uz 01.01.2020. bija deklarēti 21752 iedzīvotāji. Atbilstoši CSP datiem, trešā daļa visu iedzīvotāju dzīvoja Ādažu ciemā (uz 01.01.2020. – 6796), 22% – Carnikavas ciemā (uz 01.01.2020. – 4440), 11% – Kadagas ciemā (uz 01.01.2020. – 2195). Garciemā, Gaujā un Kalngalē dzīvoja 5-6% visu novada iedzīvotāju, savukārt pārējos ciemos – mazāk kā 4%. Iepriekšējos 5 gados vidēji iedzīvotāju skaits pieauga gandrīz visos ciemos (izņemot Birzniekus, Lilasti un Mežgarciešu).

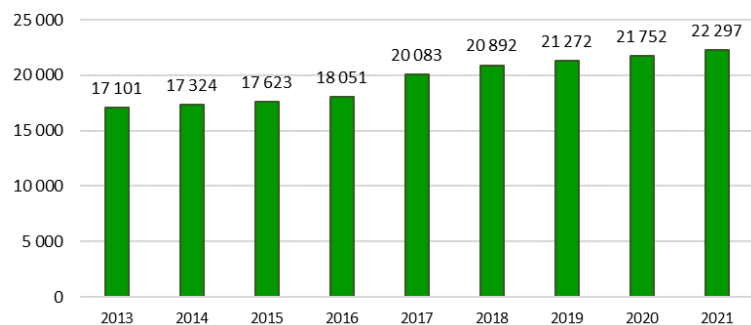


Attēls 7 Iedzīvotāju skaita izmaiņas Ādažu novada ciemos laika posmā 2000.-2020.gadam (uz gada sākumu)

Informācijas avots: CSP

4.2 Iedzīvotāju skaita dinamika un pārmaiņu prognoze

Kā liecina Pilsonības un migrācijas lietu pārvaldes apkopotā informācija, uz 01.01.2021. Ādažu novadā bija deklarēti 22297 iedzīvotāji. To skaitam Ādažu novada teritorijā kopš 2014.gada ir tendence pastāvīgi palielināties (pēdējo 7 gadu laikā to skaits pieauga vidēji par 3,72 % gadā).



Attēls 8 Iedzīvotāju skaita izmaiņas Ādažu novadā laika posmā 2013.-2021.gadam (uz gada sākumu)

Informācijas avots: PMPL

Kā liecina prognozes, Ādažu novada teritorijā, līdzīgi kā citos Pierīgas novados (izņemot Sējas novadu) iedzīvotāju skaitam būs tendence palielināties. Ādaži ir viens no trim lielākajiem Latvijas ciemiem (kopā ar Mārupi un Ķekavu). Pašreiz turpinās tendence mainīt dzīvesvietu no Rīgas pilsētas uz Pierīgas reģionu. Uz Ādažu pagastu iedzīvotāji galvenokārt pārvietojas no Rīgas, tomēr salīdzinoši daudz cilvēki brauc arī no Gulbenes, Carnikavas, Garkalnes un Madonas pagastiem. Arī uz Carnikavu lielākā daļa jauno iedzīvotāju nāk no Rīgas, citi iedzīvotāji atbrauc no Ādažu un Salaspils pagastiem, kā arī Jūrmalas un Ogres pagasta.



Attēls 9 Iedzīvotāju migrācija uz Ādažu pagastu



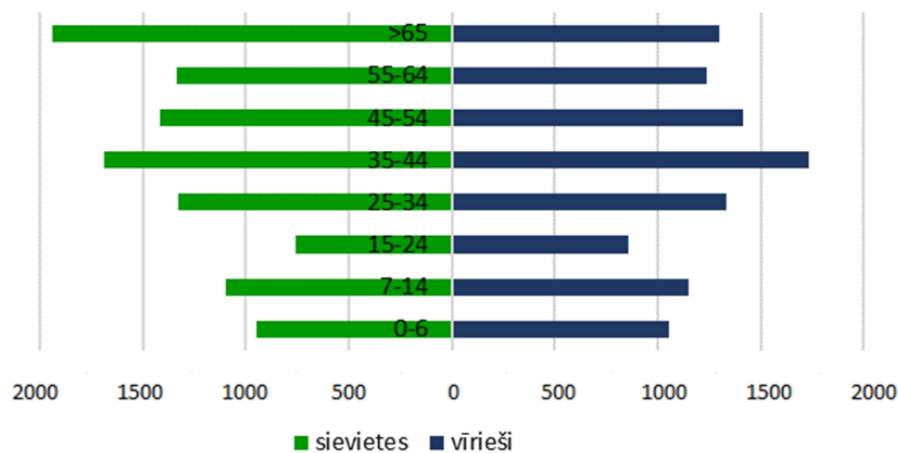
Attēls 10 Iedzīvotāju migrācija uz Carnikavas pagastu

Informācijas avots: CSP

Dabiskais pieaugums (starpība starp attiecīgajā periodā piedzimušo un mirušo skaitu) Ādažu novada teritorijā pēdējo 10 gadu laikā bija vidēji 54 cilvēki. Plānojot apdzīvojuma struktūru, jāņem vērā prognozes (izvērtējums) iespējamajam iedzīvotāju izvietojuma blīvumam ciemu robežās un optimālajam cilvēku skaitam šajās apdzīvotajās vietās.

4.3 Iedzīvotāju sastāvs

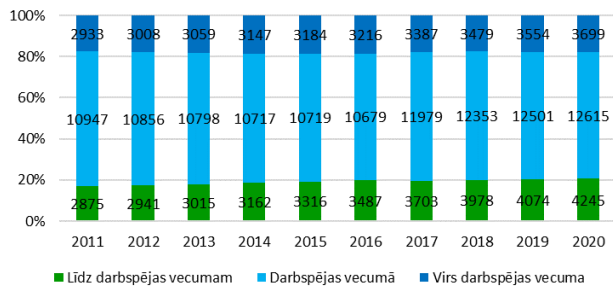
Vidējais mājsaimniecības lielums Ādažu novadā ir 2,4 personas. Aptuveni 53% no iedzīvotājiem ir sievietes. Ādažu novadā bērni un jaunieši veido 21% no iedzīvotāju kopskaita. Salīdzinoši mazāk jauniešu ir vecumā no 15 līdz 24 gadiem – vecuma posmā, kad jaunieši uzsāk mācības augstākajās izglītības iestādēs un deklarē savu dzīvesvietu citur.



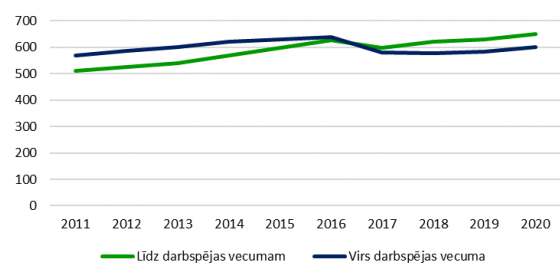
Attēls 11 Ādažu novada iedzīvotāju skaits pēc dzimuma un vecuma uz 01.01.2020.

Informācijas avots: CSP

Ādažu novadā iedzīvotāji līdz darbaspējas vecumā pēdējos 5 gadus veidoja vidēji 20,1% un šis īpatsvars pastāvīgi pieaug. Virs darbaspējas vecuma iedzīvotāju īpatsvars pēdējos 10 gadus ir bijis 18%. Demogrāfiskās slodzes līmenis (darbaspējas vecumu nesasniegušo un pārsniegušo personu skaita attiecība pret personu skaitu darbaspējas vecumā) pastāvīgi pieaug (izņēmums bija 2017.gads).



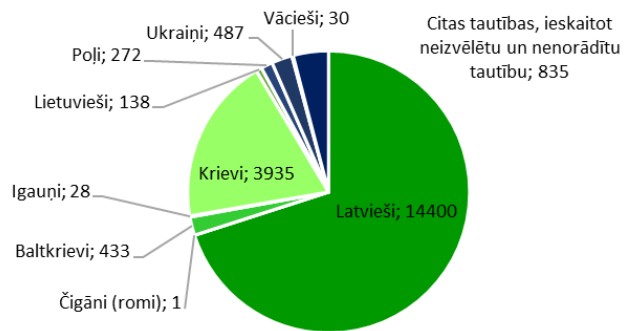
Attēls 12 Iedzīvotāju skaits līdz darbības, darbības un virs darbības vecuma grupās



Attēls 13 Demogrāfiskās slodzes līmenis Ādažu novadā gada sākumā

Informācijas avots: CSP

Ādažu novada teritorijā 70% iedzīvotāju ir latvieši, tomēr pārstāvēts ir arī plašs citu tautību loks: krievi (19,3%), baltkrievi (2,4%), ukraiņi (2,3%) un citas tautības (poļi, lietuvieši, vācieši, igauņi, armēņi, ebreji, tatāri, agulieši, lībieši u.c.), tādējādi radot izaicinājumu pilnīgai novada iedzīvotāju iesaistīšanai pilnvērtīgā sabiedriskajā dzīvē.

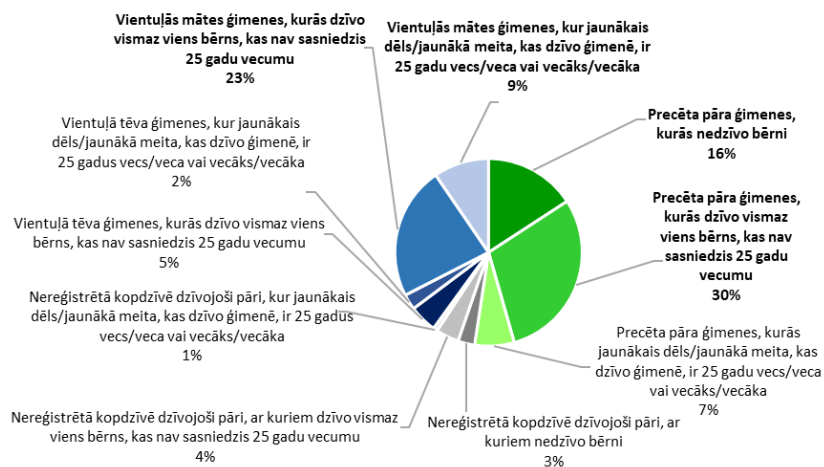


Attēls 14 Iedzīvotāju skaits pēc tautības Ādažu novadā 2020.gada sākumā

Informācijas avots: CSP

4.4 Bērnu un ģimenes politika

Vērtējot Ādažu novadā dzīvojošos iedzīvotājus pēc ģimenes stāvokļa, redzams, ka vairāk kā pusi ģimeņu veido precēti pāri, 8% pāri dzīvo neregistrētā kopdzīvē, savukārt 40% ir ģimenes, kurās dzīvo vientuļi tēvi vai mātes. 30% ģimeņu ir precēta pāra ģimenes, kurās dzīvo vismaz viens bērns, kas nav sasniedzis 25 gadu vecumu, 23% ģimeņu veido vientuļās mātes ģimenes, kurās dzīvo vismaz viens bērns, kas nav sasniedzis 25 gadu vecumu un 16% ir precēta pāra ģimenes, kurās nedzīvo bērni.



Attēls 15 Ģimenes Ādažu novadā 2020. gada sākumā

Informācijas avots: CSP

Ādažu novads ir ģimenēm draudzīga pašvaldība ar daļēji sakārtotu izglītības, sporta, kultūras, mākslas, mūzikas, jauno un mūsdienīgo tehnoloģiju, rekreācijas infrastruktūru – Gaujas un jūras tuvumu, ezeru daudzveidību, Vējupi, mežu teritorijām, “Dzīvo sapņu dārzs”, u.c.

Pašvaldība nodrošina ēdināšanu trūcīgo, daudz bērnu un maznodrošināto daudz bērnu ģimeņu bērniem PII. Visiem Carnikavas pamatskolas pirmklasniekiem 1.septembrī tiek dāvināta skolas soma un skolas veste. Ādažu sākumskolā un Carnikavas pamatskolā bērniem pieejama bezmaksas pagarinātā dienas grupa. Pašvaldībā bērni un jaunieši var pieteikties interešu izglītības pulciņiem, ik gadu vasarās tiek organizētas domes līdzfinansētas radošās darbnīcas bērniem un jauniešiem. Pašvaldībā darbojas 2 bibliotēkas. Carnikavas pagasta teritorijā deklarētie skolēni nodrošināti ar bezmaksas vilciena kartēm pagasta teritorijas robežās, kā arī skolēnu autobuss bērnus pagasta teritorijā ved uz un no skolas. Ādažu pagastā deklarētās ģimenes saņem pabalstu bērna piedzimšanas gadījumā, var saņemt atvieglojumus līdzfinansējumam kārtējā mācību gadā par profesionālās ievirzes izglītības iegūvi Ādažu Mākslas un mūzikas skolā un Ādažu Bērnu un jaunatnes sporta skolā. No 17.09.2020. daudz bērnu ģimenes Ādažu pagastā saņem pabalstu 50 EUR apmērā vienu reizi kalendāra gadā katram bērnam, nevērtējot ģimenes ienākumus un mantisko stāvokli.

Ģimeņu brīvā laika un sportiskajām aktivitātēm Ādažu novadā ir plašs piedāvājums – dažādas atpūtas vietas (3.pielikums), bērnu rotaļu laukumi (2.pielikums). Dažādas kultūras, izklaides un aktīvās atpūtas un sporta iespējas visai ģimenei tiek piedāvātās arī ĀKC, Carnikavas tautas namā “Ozolaine”, CNC, pie ūdeņiem, kā arī unikālajā dabas parkā “Piejūra”.

Lai veicinātu iedzīvotāju iesaisti ģimenēm svarīgās infrastruktūras attīstīšanā, Ādažu pagasta pašvaldība ik gadu organizē projektu konkursu “Sabiedrība ar dvēseli”, piešķirot pašvaldības finansējumu iedzīvotāju iniciatīvām teritorijas labiekārtošanai, izglītojošu, kultūras, sporta un sociālo pasākumu attīstībai, kā arī ēku remontiem.

4.5 Jaunatnes politika

Ādažu pagastā ir izstrādāts darba ar jaunatni plānošanas dokuments “Ādažu novada jaunatnes politikas rīcības virzieni un sagaidāmie rezultāti 2017.-2022.gadam”.

No 2018.gada tiek organizēts jauniešu iniciatīvu projektu konkurss. Domes finansiālais atbalsts projektu īstenošanai – 500 EUR. Gadā tiek atbalstīti 3 projekti.

No 2019.gada sadarbībā ar NVA tiek īstenots skolēnu nodarbinātības projekts, vasaras mēnešos jauniešiem piedāvājot darbu pašvaldības iestādēs (2019.gadā izveidota 21 darba vieta, 2020.gadā – 15 darba vietas).

Katru gadu jaunieši iesaistās brīvprātīgajā darbā, nodrošinot tehnisko un informatīvo atbalstu liela mēroga pasākumos, kas notiek Ādažu novadā. 2020.gadā 30 jaunieši iesaistījās projekta SKOLA 2030 noslēguma konferences brīvprātīgo darbā.

5 Izglītības sistēma

5.1 Izglītības infrastruktūra

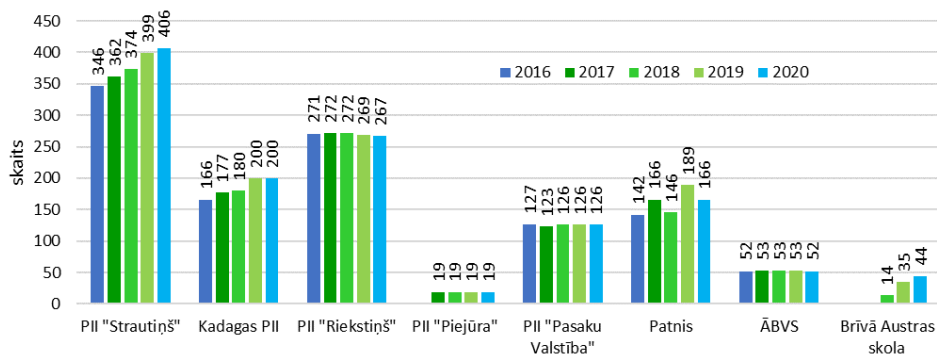
Ādažu novadā pirmsskolas izglītība tiek sniegta 9 pirmsskolas izglītības iestādēs. Vairāk informācijas par izglītības iestādēm skatīt 4.pielikumā.

Tabula 2 Pirmsskolas izglītības iestādes Ādažu novadā

Iestādes nosaukums	ĀPII "Strautiņš"	KPII	CPII "Riekstiņš"	CPII "Piejūra"	PPII "Pasaku Valstība"	PPII "Patnis"	ĀBVS	"Brīvā Austras skola"	Ādažu vidusskola (ĀVS)
Adrese	Pirmā iela 26A, Ādaži	"Mežavēji", Kadaga	Nākotnes iela 2, Carnikava	"Skola", Siguļi	Gaujas iela 2B, Gaujas iela 4, Ādaži	Ūbeļu iela 13 un Ūbeļu iela 15, Ādaži	Skolas iela 21, Ādaži	Parka iela 4, Ādaži	Gaujas iela 30, Ādaži
Dibināšanas gads	1983.	2009.	1980.	2017.	2007.	2008.	1993.	2018.	1986.
Bērnu skaits 2020./2021. m.g.	406	200	267	19	126	166	52	44	54
Iestādes piedāvātie pakalpojumi									
Vispārējā pirmsskolas izglītības programma	✓	✓	✓	✓	✓	✓	✓	✓	✓
Mazākumtautību vispārējās pirmsskolas izglītības programma	✓								
Speciālās pirmsskolas izglītības programmas			✓						
Interesu izglītība	✓	✓	✓		✓	✓	✓	✓	
Baseins	✓	✓	✓						

Informācijas avots: Ādažu pašvaldība

Dati par bērnu skaita izmaiņām Ādažu novada PII laika posmā 2016.-2020.gadam sniegtas 16.attēlā.



Attēls 16 Bērnu skaits Ādažu novada pirmsskolas izglītības iestādēs 2016.-2020.gadam

Informācijas avots: Ādažu pašvaldība

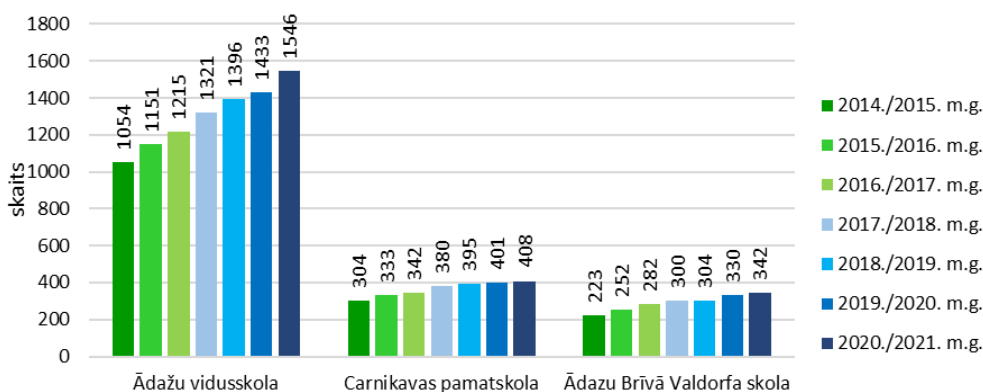
Vispārējo izglītību Ādažu novadā var iegūt 3 iestādēs.

Tabula 3 Vispārējās izglītības iestādes Ādažu novadā

Iestādes nosaukums	Ādažu vidusskola (ĀVS)	Carnikavas pamatskola (CPS)	Ādažu Brīvā Valdorfa skola (ĀBVS)
Adrese	Gaujas iela 30, Ādaži	Garā iela 20, Carnikava	Skolas iela 21, Ādaži
Dibināšanas gads	1986.	1974	1993.
Bērnu skaits 2020./2021. m.g.	1726	408	399
1.-9.klasei	1546	408	342
10.-12.klasei	180	-	57

Informācijas avots: Ādažu pašvaldība

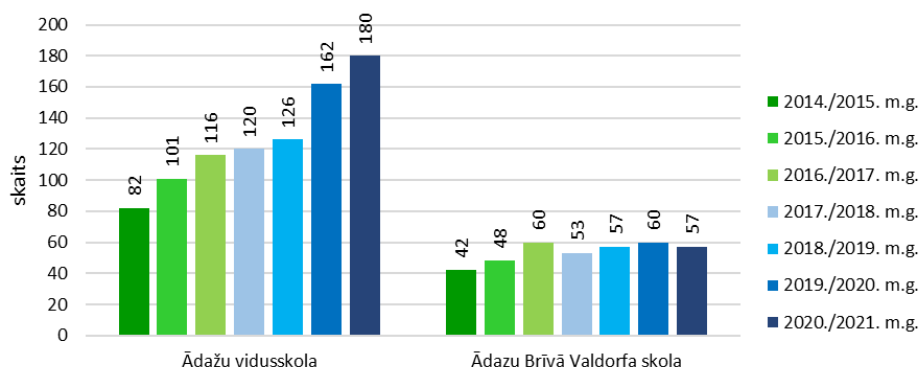
Dati par bērnu skaita izmaiņām no 1. līdz 9.klasei Ādažu novada izglītības iestādē laika posmā 2014.-2020.gadam sniegti 17.attēlā.



Attēls 17 Bērnu skaits izglītības iestādēs Ādažu novadā no 1. līdz 9.klasei kopā 2014.-2020.gadam

Informācijas avots: Izglītības iestādes

Dati par bērnu skaita izmaiņām izglītības iestādēs, kas Ādažu novadā nodrošina vidējo izglītību sniegti 18.attēlā.



Attēls 18 Bērnu skaits izglītības iestādēs Ādažu novadā no 10. līdz 12.klasei kopā 2014.-2020.gadam

Informācijas avots: Izglītības iestādes

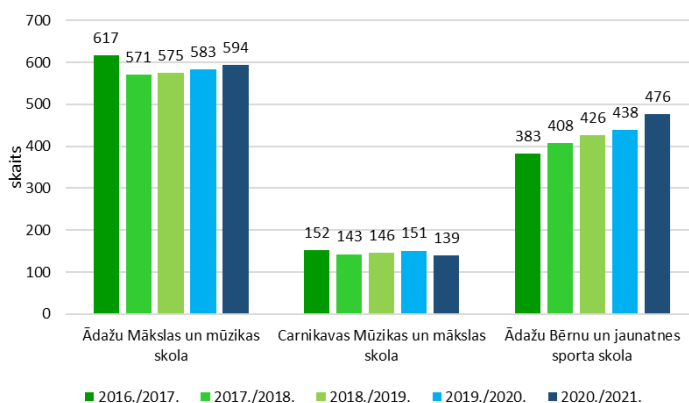
Ādažu novada bērniem pēc mācībām vispārējās izglītības iestādēs ir iespēja apmeklēt kādu (vai divas) no 3 profesionālās ievirzes izglītības iestādēm.

Tabula 4 Profesionālās ievirzes izglītības iestādes Ādažu novadā

Iestādes nosaukums	Ādažu Mākslas un mūzikas skola	Ādažu Bērnu un jaunatnes sporta skola	Carnikavas Mūzikas un mākslas skola
Adrese	Gaujas iela 33A, Ādaži	Gaujas iela 30, Ādaži	Jūras iela 4, Carnikava
Dibināšanas gads	2000.	2014.	1968.
Bērnu skaits 2020./2021. m.g.	594	476	139
Mūzikā	249	-	76
Mākslā	300	-	63
Dejā	45	-	-
Sportā	-	476	-

Informācijas avots: Ādažu pašvaldība

Dati par bērnu skaita izmaiņām Ādažu novada profesionālās ievirzes izglītības iestādēs sniegtai 19.attēlā.



Attēls 19 Bērnu skaits Ādažu novadā esošās profesionālās ievirzes izglītības iestādēs 2016.-2020.gadam

Informācijas avots: Izglītības iestādes

Mūžizglītība

Ādažu novadā pieaugušajiem tiek sniegta iespēja iegūt mūžizglītību. Sadarbībā ar Valsts izglītības attīstības aģentūru, tiek īstenots ES fondu projekts “Nodarbināto personu profesionālās kompetences pilnveide”, popularizējot mūžizglītības programmu piedāvājumu, nodrošinot sadarbības iespējas. Informācija par mūžizglītības piedāvājumu tiek ievietota pašvaldības tīmekļa vietnē.

Sadarbībā ar mācību centru “Buts” tiek organizēti bērnu uzraudzības pakalpojumu sniedzēju kursi (apmācītas 5 grupas pa 12 cilvēkiem katrā grupā), dalībnieki – Ādažu un kaimiņu novadu iedzīvotāji, kas vēlas saņemt aukles sertifikātu.

Sadarbībā ar Izglītības attīstības centru noorganizēti 2 profesionālās kompetences kursi pašvaldību darbiniekiem un skolotājiem (piedalījās 75 dalībnieki).

Tiek īstenots darbs ar mazākumtautībām – bezmaksas latviešu valodas kursu cittautiešiem organizēšana. Īstenoti valodu kursi Erasmus+ projekta ietvaros (2019.gadā – angļu un spāņu valodas apmācība).

Sadarbībā ar Kultūras centru tiek atbalstītas biedrību un citu dibinājumu iniciatīvas izglītot jaunus vecākus u.c.

5.2 Izglītības politika

Ādažu novadā tiek nodrošināta kvalitatīva un pieejama pirmsskolas un vispārējā izglītība. Pirmsskolas izglītība tiek sniegta 9 PII (5 pašvaldības, 4 – privātās), ir Carnikavas pamatskola un divas vidusskolas (ĀVS un ĀBVS). Profesionālās ievirzes izglītība pieejama 3 iestādēs: ĀMMS, CMMS un ĀBJSS.



Pirmsskolas izglītības iestādes:

- 1 Ādažu pirmsskolas izglītības iestāde "Strautiņš»
- 2 Kadagas pirmsskolas izglītības iestāde
- 3 Privātā vidusskola "Ādažu Brīvā Valdorfa skola"
- 4 Privātā pirmsskolas izglītības iestāde "PASAKU VALSTĪBA»
- 5 Privātā pirmsskolas izglītības iestāde "Patnis»
- 6 Privātā pamatskola "Brīvā Austras skola"
- 7 Ādažu vidusskola
- 8 Carnikavas pirmsskolas izglītības iestāde "Riekstiņš»
- 9 Carnikavas pirmsskolas izglītības iestāde "Piejūra»

Vispārējās izglītības iestādes:

- 10 Ādažu vidusskola
- 11 Ādažu sākumskola
- 12 Privātā vidusskola "Ādažu Brīvā Valdorfa skola"
- 13 Carnikavas pamatskola

Interesešu izglītības iestādes:

- 14 Ādažu Mākslas un mūzikas skola
- 15 Ādažu Bērnu un jaunatnes sporta skola
- 16 Carnikavas Mūzikas un mākslas skola

Attēls 20 Izglītības iestādes Ādažu novadā

Informācijas avots: Ādažu pašvaldība

Izglītības infrastruktūras uzlabošanai iepriekšējos gados tika izbūvēta jauna sākumskolas ēka 800 bērniem, tiek renovēta Carnikavas pamatskola, tiek renovēts Ādažu vidusskolas ēkas C korpus, kā arī meklēti risinājumi pirmsskolas izglītības pakalpojumu pieejamības sekmēšanai (t.sk., 2021.gadā tika atvērtas 3 jaunas grupiņas 2016., 2017. un 2018.gadā dzimušajiem bērniem ĀVS telpās). Nodrošināts bezmaksas vai daļēji kompensēts transports uz vispārējās izglītības iestādēm, ēdināšana sākumskolas izglītojamajiem un daudz bērnu ģimenes bērniem

pirmskolās, u.c. atbalsta pasākumi ģimenēm. Bērniem un jauniešiem pieejams plašs profesionālās ievirzes / interešu / neformālās izglītības pakalpojumu klāsts. Izglītības jomas attīstībai Ādažu novadā ir izstrādāti šādi **plānošanas dokumenti**:

- Izglītības stratēģija (2016.-2022.);
- Ādažu novada jaunatnes politikas rīcības virzieni un sagaidāmie rezultāti (2017.-2022.).

Ir uzsākta bijušās Carnikavas internātpamatskolas ēkas pārbūve par bērnudārzu. Risinot pieaugošās vajadzības izglītības jomā, uzsākts Carnikavas izglītības iestāžu pārbūves process. Šajā projektā jaunu veidolu iegūs CPS (iecerēts veidot arī vidusskolu), CMMS, sporta kompleksa būves, un kompleksā organiski iekļausies arī Carnikavas bibliotēka.

6 Iedzīvotāju labklājība

6.1 Sociālā palīdzība un sociālie pakalpojumi

6.1.1 Sociālās palīdzības un sociālo pakalpojumu nodrošinājums

Informācija par klientiem, kas ir Sociālā dienesta uzskaitē uz 01.01.2020., apkopota 5.tabulā.

Tabula 5 Klientu skaits Ādažu novada Sociālajā dienestā

Sociālā dienesta klienti	Ādažu pagastā	Carnikavas pagastā	Kopā
Trūcīgie iedzīvotāji	60	54	114
Maznodrošinātie iedzīvotāji	86	200	286
I grupas invalīdi	52	23	75
II grupas invalīdi	123	80	203
Bērni ar invaliditāti	40	12	52
Bērni – bāreņi	13	11	24
Politiski represētās personas	46	43	89
Černobiļas avārijas seku likvidēšanas dalībnieki	13	2	15
Vientuļie pensionāri	52	20	72

Informācijas avots: Ādažu pašvaldība

Ādažu pagasta teritorijā tiek sniegti šādi sociālās palīdzības pabalsti personām, kuras ir deklarējušas pamata dzīvesvietu Ādažu pagasta administratīvajā teritorijā un atzītas par trūcīgām vai maznodrošinātām: pabalsts garantētā minimālā ienākumu līmeņa nodrošināšanai; dzīvokļa pabalsts; pabalsts krīzes situācijā; pabalsts veselības aprūpei; pabalsts skolas piederumu un apģērba iegādei; pabalsts ēdināšanai. Tiek nodrošināts psihologa, aprūpes mājās, ģimenes asistenta, dienas aprūpes centra pakalpojums un rehabilitācijas pakalpojumu apmaksai bērniem ar invaliditāti un funkcionāliem traucējumiem.

Ādažu pagasta teritorijā ir noteikti šādi materiālie pabalsti: bērna piedzimšanai; apbedīšanai; tuberkulozes slimniekiem ēdināšanai; aprūpes un kopšanas nodrošināšanai; politiski represētajām personām; bērniem ar invaliditāti un celiakiju; transporta pakalpojumiem; aizgādņiem; nieru mazspējas slimniekiem; svētku pabalsts 75, 80, 85, 90, 95, 100 gadu jubilejā; Ziemassvētku pabalsts dažādām mērķa grupām un braukšanas maksas atvieglojumi senioriem no 70 gadu vecuma.

Carnikavas pagasta teritorijā tiek sniegti šādi sociālās palīdzības pabalsti personām, kuras ir deklarējušas pamata dzīvesvietu Carnikavas pagasta administratīvajā teritorijā un atzītas par trūcīgām vai maznodrošinātām: pabalsts garantētā minimālā ienākumu līmeņa nodrošināšanai; pabalsts krīzes situācijā; īpašā kārtība pabalsta piešķiršanai ārkārtējā situācijā bērnu ēdināšanai; pabalsts veselības pakalpojumu apmaksai; veselības apdrošināšana; pabalsts bērnu izglītībai; dzīvokļa pabalsts.

Materiālās palīdzības pabalsti Carnikavas pagasta teritorijā ir: atbalsts transporta izdevumiem bērniem ar invaliditāti; atbalsts 75, 80, 85, 90, 95, 100 un vairāk gadu jubilejā; atbalsts sakarā ar bērna piedzimšanu; apbedīšanas pabalsts; atbalsts tuberkulozes slimniekiem; atbalsts politiski represētajām personām; atbalsts ģimenei, kurā ir bērns ar invaliditāti vai funkcionāliem traucējumiem; atbalsts daudz bērnu ģimenei bērna ēdināšanas izdevumu segšanai; izglītojamo transporta nodrošinājums un braukšanas maksas atvieglojumi.

Pilngadību sasniegušajiem bāreņiem un bez vecāku gādības palikušajiem bērniem, aizbildņiem un audžuģimenēm Carnikavas pagasta teritorijā tiek sniegti šādi pabalsti: pabalsts bērna uzturam audžuģimenei; pabalsts bērna apģērba un mīkstā inventāra iegādei; pabalsts izglītības iestāžu izdevumu apmaksai; pabalsts sadzīves priekšmetu un mīkstā inventāra iegādei; pabalsts patstāvīgas dzīves uzsākšanai.

6.1.2 Sociālo pakalpojumu iestādes

Sociālos pakalpojumus Ādažu pagasta iedzīvotājiem nodrošina Sociālais dienests un Atbalsta centrs, kurā tiek sniegti dažādi sociālie pakalpojumi – organizētas brīvā laika pavadīšanas iespējas un izglītošanās iespējas (centru apmeklē līdz 20 cilvēkiem katru dienu), ļoti pieprasīti ir bezmaksas pakalpojumi (iespēja nomazgāties dušā un izmazgāt veļu veļas mašīnā) un dažādas atbalsta grupas. Sociālā dienesta nodrošinātie pabalsti Ādažos ir pietiekami, bet sociālie pakalpojumi novadā nav attīstīti un tiek pirkti kā ārpalpojums no citām pašvaldībām. Sociālie pakalpojumi attīstās lēnāk finanšu trūkuma dēļ. Pakalpojumu attīstība jāplāno personām ar īpašām vajadzībām un pensionāriem, ekonomiski aktīvām ģimenēm un daudz bērnu ģimenēm, kuru skaits ar katru gadu palielinās. Deinstitutionalizācijas projekta ietvaros ir paredzēts nodrošināt dienas aprūpes centra pakalpojumus 38 personām ar garīga rakstura traucējumiem un rehabilitācijas pakalpojumus 34 bērniem ar funkcionāliem traucējumiem. Nepieciešams turpināt pilnveidot vides un infrastruktūras pieejamību cilvēkiem ar funkcionāliem traucējumiem sabiedriskās vietās un personu dzīvesvietās. Biedrība “Ādažu bērniem un jauniešiem” Ādažos piedāvā dienas centru bērniem ar funkcionāliem traucējumiem.

Sociālos pakalpojumus Carnikavas pagasta iedzīvotājiem nodrošina Sociālais dienests un brīvā laika pavadīšanas centrs “Kadiķis”. Sociālais dienests sniedz sociālo palīdzību un sociālos pakalpojumus novada iedzīvotājiem, veicina personu pašpalīdzību un integrāciju sabiedrībā. Brīvā laika pavadīšanas centra “Kadiķis” nodrošina dažādas brīvā laika pavadīšanas iespējas novada iedzīvotājiem un rehabilitācijas pakalpojumus bērniem ar īpašām vajadzībām un viņu likumiskajiem pārstāvjiem.

Sociālais dienests Carnikavas pagasta teritorijā nodrošina sociālos pakalpojumus: 10 psihologa konsultācijas (atsevišķos gadījumos – 20) personām, kuras savu dzīvesvietu ir deklarējušas Carnikavas pagasta administratīvajā teritorijā; “Aprūpe mājās” pakalpojumu personām, kurām ir piešķirts trūcīgas vai maznodrošinātas personas statuss (nodrošina Latvijas Samariešu apvienība); sociālos pakalpojumus – brīvā laika pavadīšanas centrā “Kadiķis”. Carnikavas pagastā vāji attīstīti alternatīvās sociālās aprūpes pakalpojumi, ilglaicīgos sociālās aprūpes pakalpojumus var saņemt tikai citās administratīvajās teritorijās. Nepieciešams paplašināt alternatīvas aprūpes pakalpojumu klāstu – veidot krīzes centru, aprūpes dzīvokļus, “jauniešu mājas”, kā arī veidot ilglaicīgās sociālās aprūpes centru novada iedzīvotājiem. Carnikavas pagastā 2022.gadā plānota grupu dzīvokļu izbūve 16 vietām (notiek projektēšana) un pansionāta projektēšana moduļu ēkā, kas vienlaicīgi nodrošinātu jaunas un modernas telpas ģimenes ārstiem un sociālajam dienestam.

6.1.3 Sociālā politika

Sociālās jomas attīstībai Ādažu novadā ir izstrādāti šādi **plānošanas dokumenti**:

- Ādažu novada Sociālā dienesta attīstības stratēģija (2016.-2022.);
- Ādažu novada Dienas aprūpes centra personām ar garīga rakstura traucējumiem koncepcija.

Lai izveidotu un attīstītu sabiedrībā balstītu sociālo pakalpojumu infrastruktūru Ādažu novadā, būvējot dienas aprūpes centru pilngadīgām personām ar garīga rakstura traucējumiem un

sociālās rehabilitācijas pakalpojumu centru bērniem ar funkcionāliem traucējumiem, tiek īstenots projekts “Pakalpojumu infrastruktūras attīstība deinstitucionalizācijas plānu īstenošanai Ādažu novadā”.

6.2 Veselība un sports

6.2.1 Veselības infrastruktūra

Veselības aprūpes pakalpojumus Ādažu novadā nodrošina trīs iestādes: PSIA “Ādažu Slimnīca”, SIA “Ādažu privātslimnīca”, privātais medicīnas centrs “Liepa”, kā arī trīs ģimenes ārstu prakses.

PSIA “Ādažu Slimnīca” sniedz sekundāro ambulatoro un dienas stacionāra medicīnisko palīdzību. Ar katru gadu pieaug veselības aprūpes pakalpojumus saņēmēju skaits (6.tabula).

Tabula 6 PSIA “Ādažu slimnīca” pacientu struktūra

Rādītājs	2015	2016	2017	2018	2019
Pacientu skaits poliklīnikā	25 477	28 021	31 941	29 818	23 389
Pacientu skaits dienas stacionārā	1 178	986	1 032	1 279	1 716
Operāciju skaits dienas stacionārā	800	815	831	872	795
Pacientu skaits pie ģimenes ārstiem	12 632	13 399	9 618	n/d	n/d
Mājas aprūpe	1 091	1 139	1 424	1 429	1 344
Kvota mājas aprūpei	16 168	19 030	24 493	27 146	30 167

Informācijas avots: PSIA “Ādažu slimnīca”

PSIA “Ādažu slimnīca” (turpmāk – Slimnīca) apkalpo ne tikai Ādažu novada, bet daļēji arī Garkalnes pagasta iedzīvotājus. Slimnīcā darbojas rentgena, ultrasonogrāfijas, ehokardiogrāfijas, datortomogrāfijas un fibrogastroskopijas palīgkabineti, duplex skenēšana asinsvadiem. Slimnīcā darbojas ķirurgi, ginekologi, kardiologi, endokrinologi, acu ārsti, otolaringologi, alergologi, dermatologi un neirologi, u.c. speciālisti. Slimnīca sniedz valsts NVD apmaksātus pakalpojumus un citus maksas pakalpojumus. Ambulatorā daļa sniedz ārstu-speciālistu konsultācijas un veic diagnostikas izmeklējumus. Dienas stacionārā veic plānveida ķirurģijas operācijas un sniedz citus līdzīgus pakalpojumus. Slimnīca nodrošina arī aprūpes pakalpojumu sniegšanu pacientiem mājās. Slimnīcā ir pielāgota vide personām ar funkcionāliem traucējumiem. Daļa no Slimnīcas telpām tiek iznomātas ar veselības aprūpi saistītiem uzņēmumiem – 5 ģimenes ārstu praksēm, divām zobārstniecības praksēm, neatliekamās palīdzības dienestam un ārstiem speciālistiem. Slimnīcā ir fizioterapijas centrs, kur tiek sniegti fizioterapijas pakalpojumi pieaugušajiem un bērniem. Slimnīcas vide ir pielāgota personām ar funkcionāliem traucējumiem.

SIA “Ādažu privātslimnīca” (turpmāk – ĀPS) sniedz sekundāro ambulatoro un dienas stacionāra medicīnisko palīdzību. Katru gadu veselības aprūpes pakalpojumus saņem vidēji 1300 pacientu. ĀPS apkalpo pacientus no visas Latvijas. ĀPS veic karpālā kanāla, Dipitrēna kontraktūras un citas rokas ķirurģijas operācijas, veic traumatoloģijas, ortopēdijas pacientu konsultēšanu un ārstēšanu, veic bērnu otolaringoloģijas operācijas NVD ietvaros. ĀPS veic plastiskās ķirurģijas operācijas (sejas, krūšu, ķermeņa operācijas, tauku atsūkšanas operācijas, kosmētiskās korekcijas un injekcijas u.tml.). ĀPS ir pielāgota vide personām ar funkcionāliem traucējumiem.

Veselības aprūpes pakalpojumus Carnikavā nodrošina 3 ģimenes ārsti, kas sniedz NVD apmaksātus pakalpojumu (telpas nav pielāgotas personām ar funkcionāliem traucējumiem), kā arī **medicīnas centrs “LIEPA”** – daudzfunkcionāla veselības aprūpes iestāde, kura nesniedz

NVD apmaksātus pakalpojumus, izņemot zobārstniecības jomā. Medicīnas centrs “LIEPA” sniedz primāro un sekundāro ambulatoro veselības aprūpi, sniedzot ārstu konsultācijas 17 specialitātēs: ģimenes medicīnā, pediatrijā, zobārstniecībā, neiroloģijā, kardioloģijā, dermatoloģijā, traumatoloģijā, neiroķirurģijā, ginekoloģijā, flebologijā, fizikālās medicīnas specialitātē, dietoloģijā, fizioterapijā, abdominālajā ķirurģijā u.c. Medicīnas centrā “LIEPA” iespējams veikt diagnostiskos izmeklējumus – elektrokardiogrāfiju (EKG), ehokardiogrāfiju, Holtera monitorēšanu, ultrasonogrāfiju vēdera dobuma orgāniem, vairogdziedzerim, limfmezgliem, duplekssonogrāfiju galvas, kakla asinsvadiem un kāju vēnām, ginekoloģisko ultrasonogrāfiju, dermatoskopiju, ir pieejamas fizioterapijas grupu nodarbības pieaugušajiem un bērniem, iedzīvotāju imunizācija pret dažādām infekciju slimībām. Medicīnas centrā “LIEPA” ir pielāgota vide personām ar funkcionāliem traucējumiem.

Laboratoriskos izmeklējumus iespējams veikt divās E. Gulbja laboratorijās – Ādažos un Carnikavā. Ādažu novadā darbojas sešas **aptiekas** (Ādažu ciemā – 3, Carnikavas ciemā – 2, Kagadas ciemā – 1, Baltezera ciemā – 1).

6.2.2 *Sporta infrastruktūra*

Ādažu novada iedzīvotāji ir sportiski aktīvi cilvēki. Lielā mērā to sekmē novadā pieejamā sporta infrastruktūra.

Ādažu novada esošie sporta infrastruktūras objekti (skat. 5.pielikumu) pārsvarā izvietoti blakus izglītības iestādēm (ĀVS, CPS, ĀBVS, “Pasaku Valstība”, ĀPII “Strautiņš”, KPII, CPII “Piejūra”), citās Ādažu un Carnikavas ciemu teritorijās (Ādažu sporta komplekss, Carnikavas atklāta tipa sporta komplekss, Tenisa centrs “Ādaži”, Ādažu velo pumpu trase, Vējupes pludmale), citos blīvāk apdzīvotos ciemos (BMX trase Kadagā, Āra sporta laukumi Kadagā, “Ūdensrožu parks”, “Garkalnes olimpiskais centrs”), kā arī Piejūras dabas parkā un sporta un aktīvās atpūtas centrā “Zibeņi”.

Ādažu novadā esošo **sporta infrastruktūras objektu atrašanās vietas** attēlotas kartē (skat. 21.attēlu).



Sporta infrastruktūras objekti:

- | | | | |
|----|--|----|--|
| 1 | Ādažu vidusskolas stadions | 12 | Ūdenrožu parks ar Ādažu meža taku |
| 2 | Ādažu sporta centrs | 13 | Kadagas pirmsskolas izglītības iestādes sporta zāle un baseins |
| 3 | Tenisa centrs "Ādaži" | 14 | Āra sporta laukumi Kadagā |
| 4 | Ādažu sākumskolas sporta zāle un āra multifunkcionālais sporta laukums | 15 | BMX trase Kadagā |
| 5 | Ādažu velo pumpu trase | 16 | Sporta un aktīvās atpūtas centrs "Zībeņi" |
| 6 | Vējupes pludmale ar velojbola laukumiem un SUP nomu | 17 | Carnikavas sporta laukums |
| 7 | Ādažu Brīvā Valdorfa skolas sporta zāle un āra multifunkcionālais sporta laukums | 18 | Carnikavas atklāta tipa sporta komplekss |
| 8 | Ādažu PII "Strautiņš" sporta zāle un baseins | 19 | Carnikavas pamatskolas sporta zāle |
| 9 | Privātās PII "PASAKU VALSTĪBA" sporta zāle | 20 | Pirmskolas izglītības iestādes "Piejūra" sporta zāle |
| 10 | Ādažu sporta komplekss | 21 | Piejūras dabas parka velo un skriešanas trases |
| 11 | Garkalnes olimpiskais centrs | 22 | Baltezera sporta laukums |

Attēls 21 Ādažu novadā esošie sporta objekti

Informācijas avots: Ādažu pašvaldība

6.2.3 Sports

Ādažu novadā darbojas ĀBJSS, kas nodrošina nodarbības šādos sporta veidos: peldēšana, džudo, orientēšanās, volejbols, basketbols, florbols, vieglatlētika, Grieķu – romiešu cīņa.

Citas sporta iespējas un sporta klubi Ādažu novadā:

- velo – "Ādaži Velo" (Ādažos), riteņbraukšana (Carnikavā);
- BMX – "BMX Ādaži" (Ādažos), "BMX Carnikava" (Carnikavā);
- fitness – "FitSpot Gym" (Ādažos), "VendijaFitness GYM" (Ādažos);

- futbols – futbola klubs “Ādaži” (Ādažos), “Futbola klubs Rakari” (Ādažos), futbols jauniešiem (Carnikavā);
- fitness, treniņi ārpus telpām – “KSMR Fitness” (Ādažos, Carnikavā);
- mākslas vingrošana – “Grand Jete” (Ādažos);
- MX – “MX Ādaži” (Ādažos);
- nūjošana (Ādažos, Carnikavā);
- skrituļošana un slēpošana – sporta klubs “Virsošne” (Ādažos);
- sporta punkts (Krossmintons) (Ādažos);
- tenisa centrs “Ādaži” (Ādažos);
- orientēšanās – “Orientēšanās klubs “Kāpa”” (Carnikavā);
- basketbols zēniem (Carnikavā);
- džudo (Carnikavā);
- vieglatlētika (Carnikavā);
- aerobika (Carnikavā);
- izjādes ar zirgiem, jāšanas apmācība – Z/S “EKVI” (Carnikavā), jātnieku klubs “Erceni”(Carnikavā);
- “Dog Sport Carnikava” (Carnikavā);
- florbola komanda “FBK SĀC” (Ādažos, Carnikavā);
- veikbords – “Promobius” (Ādažos), “High Wake (Carnikavā);
- vindsērfings un SUP (Ādažos, Carnikavā)

Ādažu novadā **būtu nepieciešams veicināt** arī citu sporta veidu attīstību, t.sk., bet ne tikai:

- peldēt apmācību – bērniem peldētapmācība tiek piedāvāta ĀPII, KPII un CPII “Riekstiņš” mazajos peldbaseinos, kas ir mazāk nekā būtu nepieciešams;
- sporta veidi uz ledus (hokejs, daiļslidošana, kerlings) – publiskas slidotavas pieejamas novadā tikai ziemas laikā, un tikai ja to atļauj dabas apstākļi, kopumā, ļoti īsu laika periodu. Tuvākā ledus halle – Latvijas Sporta akadēmijas (Mogo) halle Rīgā, ~ 20-25 km.
- Disku golfs u.c.

6.2.4 Sporta politika

Veselība ir cilvēka dzīves kvalitātes, ģimenes un sabiedrības labklājības pamats. Veselīga sabiedrība ir produktīvas un ražīgas ekonomikas un valsts attīstības pamats, tāpēc Ādažu novadā tiek domāts, kā sekmēt sporta infrastruktūras pieejamību dažādās novada teritorijās.

Veselības un sporta jomas attīstībai Ādažu novadā ir izstrādāti vairāki **plānošanas dokumenti**:

- Ādažu novada Veselības veicināšanas koncepcija;
- Ādažu novada Sporta attīstības stratēģija (2016.-2022.);
- Carnikavas novada Sporta un aktīvās atpūtas attīstības plāns (2019.-2025.);
- Ādažu novada jauniešu aktīvās atpūtas parka koncepcija.

6.3 Kultūras dzīve

6.3.1 Infrastruktūra

Ādažu novadā esošo kultūras, kultūrvēsturisko un apskates objektu atrašanās vietas attēlotas kartē (skat. 22.attēlu), savukārt to apraksts pievienots 7.pielikumā.



Esošie kultūras, kultūrvēsturiskie un apskates objekti:

- | | | |
|--|---|--|
| 1 Baltezers Sūkņu stacija | 14 Pieminēklis kritušajiem karavīriem "Vienotībā spēks" | 28 G. Falka kapa pieminēklis |
| 2 Baltezers baznīca | 15 Ādažu poligons | 29 Kolumbārijs |
| 3 Komunistiskā terora upuru piemiņas vieta "Baltais krusts" | 16 Carnikavas Novadpētniecības centrs | 30 Carnikavas kapu kapliča |
| 4 Pieminēklis "Ciešanu vārti" | 17 Tautas nams "Ozolaine" | 31 "Kaķu" mājas |
| 5 Pirmā pasaules kara vācu karavīru kapa vieta "Adash" | 18 Carnikavas muižas kapitēlis | 32 Otrā pasaules kara Padomju armijas karavīru brāļu kapi |
| 6 Pieminēklis dzejniecei Ārijai Elksnei | 19 Gājēju un velosipēdistu tilts pār Gauju | 33 Piemiņas vieta 1919. gada Landesvēra represijās bojāgājušajiem |
| 7 Divu Lāčplēša Kara ordeņa kavalieru kapa vieta Baltezers kapos | 20 Gājēju tilts pār Vecgauju | 34 Krasta aizsardzības sistēmas bunkuri |
| 8 M. Krēslīņa kapa pieminēklis | 21 Ojāra Vācieša piemiņas vieta | 35 Gaujas promenāde |
| 9 Bijušais postnieku ciems Alderos | 22 Piemiņas stēla trijiem Lāčplēša ordeņa kavalieriem | 36 Nēģi nāk |
| 10 Garkalnes baznīca | 23 Saules pulkstenis | 37 Baltgalvju Upurkalni – kulta vieta |
| 11 Gaujas – Baltezers kanāls | 24 Carnikavas dzelzceļa stacija | 38 Bijusī PSRS Brunoto spēku Pretgaisa aizsardzības vienības mācību bāzes atliekas |
| 12 Ādažu Kultūras centrs | 25 Kādreizējais Blusu krogs | 39 Pieminēklis 1941. gadā Holokaustā bojāgājušajiem |
| 13 Ādažu pagasta nams | 26 Skulptūra "Atceroties" | 40 Aizsardzības bunkuri |
| | 27 Carnikavas evaņģēliski luteriskā baznīcas vieta | |

Attēls 22 Ādažu novadā esošie kultūras, kultūrvēsturiskie un apskates objekti

Informācijas avots: Ādažu pašvaldība

6.3.2 Kultūras politika

Ādažu novadā tiek plānota un īstenota daudzveidīga un mūsdienīga kultūras dzīve. **Par kultūras jomu Ādažu novadā rūpējas** (skat. 6.pielikumu):

- Ādažu Kultūras centrs.
- Ādažu bibliotēka, lasītava.
- Tautas nams “Ozolaine”.
- Carnikavas bibliotēka, lasītava un austuve.
- Carnikavas Novadpētniecības centrs.

Kultūras pakalpojumi

Ādažu novadā jebkuram interesentam tiek piedāvāta iespēja piedalīties dažādās kultūras aktivitātēs. Katru gadu novadā norit vairāki simti pasākumu. Kultūras pakalpojumi tiek sniegti gan telpās, gan brīvdabā:

- nodrošināti tradicionālie pasākumi (Lieldienas, Līgo, Latvijas Valsts svētku gadadienas, gadskārtu ieražu norises u.c.);
- veidotas jaunas tradīcijas, inovatīvu pasākumu cikli, iesaistot gan latviešu, gan ārvalstu māksliniekus;
- organizēti novada svētki (“Gaujas svētki Ādažos”, “Carnikavas Zvejnieksvētki”, “Nēģu svētki”);
- piesaistīti producentu organizētie kultūras projekti bez finanšu riska (klasiskās un džeza mūzikas koncerti, kora un tautas mūzikas koncerti, populārās mūzikas koncerti, citas koncerttūres, teātru izrādes, mākslinieku izstādes, deju koncerti un konkursi, konferences, pasākumi bērniem utt.), t.sk., ar ārvalstu mākslinieku līdzdalību;
- organizēta mērķtiecīga un regulāra sadarbība ar novada uzņēmumiem un institūcijām;
- paplašināta tehnoloģiju izmantošana kultūras aktivitāšu veidošanā;
- nodrošināti Dziesmu svētku skates un gatavošanās pasākumi;
- organizētas lietišķās un vizuālās mākslas izstādes;
- organizēti kongresi, semināri, forumi, vēlēšanas, sapulces, prezentācijas, apmācības, info dienas u.c.

Amatiermākslas kolektīvi

Kultūras jomā darbojas 28 amatiermākslas kolektīvi, kas nodrošina iedzīvotāju brīva laika pavadīšanas iespējas bez maksas un likumā¹² noteikto Dziesmu un deju svētku nepārtrauktību:

- 3 jauktie kori (“Jumis” Ādažos, “Mundus” Ādažos, “Saknes” Ādažos);
- 1 kamerkoris (“Vēja balss” Carnikavā);
- 1 bērnu deju kolektīvs (“Dālderītis” Carnikavā);
- 2 jauniešu deju kolektīvi (“Sprigulītis” Ādažos, “Abi divi” Carnikavā);
- 3 vidējās paaudzes deju kolektīvi (“Sprigulis” Ādažos, “Sānsolītis” Ādažos, “Arnika” Carnikavā);
- 5 senioru deju kolektīvi (“Sprigulis” Ādažos, “Dēka” Ādažos, “Varavīksne” Ādažos, “Tacis” Carnikavā, “Gaujmaliete” Carnikavā);
- 4 vokālie ansambļi (“Mēs tikāmies martā” Ādažos, “Vīru vokālais ansamblis” Ādažos, “Gaujmalas lakstīgalas” Ādažos, “Piloti” Carnikavā);
- 1 bērnu vokālais ansamblis (“Jūras Zaķi” Carnikavā);

¹² Dziesmu un deju svētku likums. Latvijas Vēstnesis, 99, 28.06.2005.

- 1 sieviešu koris ("Undīne" Carnikavā);
- 2 tradīciju kopas ("Ābols" Ādažos, "Cēlāji" Carnikavā);
- 2 amatierteātri ("Kontakts" Ādažos, "PLIT" Carnikavā);
- 1 teātra studija ("Nagla" Carnikavā);
- 1 tēlotājmākslas studija ("Triepiens" Carnikavā);
- 1 tautas lietišķās mākslas studija ("Auseklītis" Carnikavā).

Kultūrvēsturiskais mantojums

Ar mērķi saglabāt kultūrvēsturiskās vērtības, veicinot to iekļaušanu mūsdienīgā kultūrtelpā, 2014.gadā ĀKC tika izveidota **Ādažu Vēstures un mākslas galerija**. Kopš tā laika novadā esošie kultūrvēsturiskie objekti ir apzināti, veikts pētniecības darbs arhīvos un muzeju krājumos, liela daļa materiālu digitalizēti, iegūtie rezultāti regulāri tiek popularizēti – gan vadot ekskursijas, gan veidojot dažāda rakstura publikācijas (pašvaldības informatīvajā izdevumā; "Latvijas Avīze" u.c.), gan sadarbojoties ar masu medijiem dažādu televīzijas sižetu veidošanā u.c. Muzeja projekta vadītāja vada ekskursijas, nodrošina lekcijas, organizē atbilstošus pasākumus.

2019.gadā novada dome klajā laida **grāmatu** (papīra formātā) "**Ādaži – pagātnes dialogs ar tagadni**" – vispusīgu arhīva dokumentos balstītu faktu un attēlu materiālu par novada kultūrvēstures notikumiem pagātnē.

Apzinot "kultūrvēsturisko aspektu" Ādažu novadā, 2016.gadā radās ideja izveidot **Ādažu novada īpašo balvu** (bronzas statuete Upe Gauja, autore – mūsu novadniece tēlniece Ē.Upeniece), popularizējot izcilāko novadnieku devumu (šobrīd balvas pasniegšana kļuvusi par tradīciju – kopš 2015.gada par izciliem sasniegumiem to piešķirot "Goda ādažniekam").

No 2012.gada kultūrvēsturiskos objektus Carnikavas pagastā pēta 2012.gadā izveidotā **Carnikavas Novadpētniecības centra** speciālisti. Vairākums objektu ir digitalizēti pašvaldības vietnē, sadaļā "Tūrisms", kā arī zivis.carnikava.lv mājaslapas sadaļā "Tūrisms". Izpētes rezultāti regulāri tiek popularizēti – sociālajos tīklos, kā arī prezentēti, veidojot dažāda rakstura publikācijas pašvaldības informatīvajā izdevumā. CNC apskatāmas vēstures un kultūras mantojuma liecības par pagasta iedzīvotāju sadzīves un zvejas tradīcijām.

2018.gadā trešo reizi tika izdota Ulda Siliņa **grāmata "Mēs esam carnikavieši"**. Šoreiz, grāmatai jauns makets, vāka noformējums un iesējums – cietajos vākos ar šūtām iekšlapām.

Lielākie ikgadējie svētki Carnikavas pagastā ir **Carnikavas Zvejnieksvētki**, kas pulcina aptuveni 5000 līdz 8000 apmeklētāju, un **Carnikavas Nēģu svētki** ar plašu pasākumu un koncertu programmu, zaļumballi, kas pulcina ap 20 000 apmeklētāju. Viena no galvenajām Nēģu svētku norisēm ir Carnikavas nēģu zupas vārīšana, to pašvaldības darbinieki gatavo 400 litru lielā katlā uz uguns gandrīz visas dienas garumā.

Kopš 2011.gada Ādažu pagasta teritorijā tiek organizēti **Gaujas svētki Ādažos**, kas ir grandiozākie svētki pagasta teritorijā un piedāvā plašu izklaides programmu divu dienu garumā. Pasākumā kā viesmākslinieki piedalās gan vietējie, gan Latvijas, gan ārzemju mākslinieki.

Novadā atrodas dažādi nozīmīgi **kultūrvēstures arhitektūras, mākslas, sakrālā mantojuma un ainavu arhitektūras objekti** (skat. 7.pielikumu).

6.4 Sabiedriskā drošība un kārtība, civilā aizsardzība, ugunsdrošība un glābšana

Par sabiedrisko kārtību un drošību Ādažu novada teritorijā rūpējas Ādažu pašvaldības policija (turpmāk – ĀPP) un Carnikavas pašvaldības policija (turpmāk – CPP).

Ādažu pašvaldības policija sadarbojas ar Valsts policijas Rīgas reģiona pārvaldes Saulkrastu iecirkni (VP RRP Saulkrastu iecirknis). VP RRP Saulkrastu iecirknis apkalpo Saulkrastu, Carnikavas, Ādažu un Garkalnes pagastus. Ādažos atsevišķa Valsts policijas iecirkņa nav.

Ādažu novadā darbojas arī apsardzes uzņēmumi – SIA “Koblenz drošība”, SIA “Ādažu glābšanas dienests”, “GRIFS AG”, “Mustangs”, “Labrīt”, “VSV”, “G4S”.

ĀPP ir Ādažu novada domes izveidota bruņota militarizēta iestāde, kas aizsargā personu, sabiedrības un valsts intereses no apdraudējumiem, veic likumpārkāpumu profilaksi un sniedz palīdzību personām to likumīgās darbības apdraudējumu novēršanai. ĀPP ir videonovērošanas telpa, priekšnieka kabinets, divas telpas vecākajiem inspektoriem, viena telpa apmeklētāju pieņemšanai, viena telpa inspektoriem, divi operatīvie transportlīdzekļi, divas motorlaivas un viens kvadracikls. Saņemtās informācijas apjoma pieaugums attiecībā pret iepriekšējo periodu (2020.gadā pieaugums bija 38 %), liecina par iedzīvotāju uzticību pašvaldības policijai. Nepilngadīgo personu vidū tiek veikts darbs ar motorolleru vadītājiem, identificētas jaunas vietas, kur jaunieši smēķē, konstatēta bezdūmu tabakas izplatīšanas un aprites problēma jauniešu vidū. CPP rīcībā atrodas 6 transportlīdzekļu vienības (divi vieglie transportlīdzekļi – no kuriem viens ir paredzēts apvidus braukšanai, divi peldlīdzekļi un divi kvadracikli), dienesta telpas. Darbinieki aprīkoti ar dažāda veida speciālajiem un policijai pieejami nakts redzamības binokļi, krūšu videokameras un citas speciālās ierīces ikdienas darba pienākumu veikšanai.

Ādažu pagastā ir uzstādīta 41 video novērošanas kamera, no kurām 21 ir uzstādījusi NBS sadarbības ietvaros. Carnikavas pagasta teritorijā ir 45 videonovērošanas kameras, kas tuvākajā laikā tiks papildināts ar 36 videonovērošanas kamerām.

Arī CPP nodrošina un uzrauga sabiedrisko kārtību un drošību 24 stundas diennaktī. Specifisks CPP darba režīms ir vasaras periodā, t.i. no 1.aprīļa līdz 1.oktobrim, kad pagastā iedzīvotāju skaits palielinās vairākkārt, ņemot vērā vasarnīcu, jūras un ūdeņu pieejamību, kā arī ikdienā tiek uzraudzītas teritorijā esošās ūdenstilpnes, dabas parks “Piejūra”, izmantojot visus pieejamos tehniskos līdzekļus. Vasaras karstajās dienās, kā arī Zvejnieksvētku, Nēģu svētku laikā, tiek papildus organizētas papildu maiņas norīkojumi, lai varētu kvalitatīvāk uzraudzīt sabiedrisko kārtību un drošību novada teritorijā.

Pašvaldības policija cieši sadarbojas ar Valsts policiju, novada Sociālo dienestu, bāriņtiesu par jautājumiem, kas skar novada teritorijā dzīvojošās nelabvēlīgās ģimenes, atsevišķus subjektus, kā arī nepilngadīgos, kuri nonākuši policijas redzes lokā. Pašvaldības policijas darbinieki pastāvīgi dodas uz mācību iestādēm un bērnudārziem, lai veiktu dažāda veida skaidrojošo darbu par sabiedrisko kārtību un drošību, kā arī veiktu pārrunas un izskaidrojošo darbu par satiksmes drošību uz koplietošanas ceļiem.

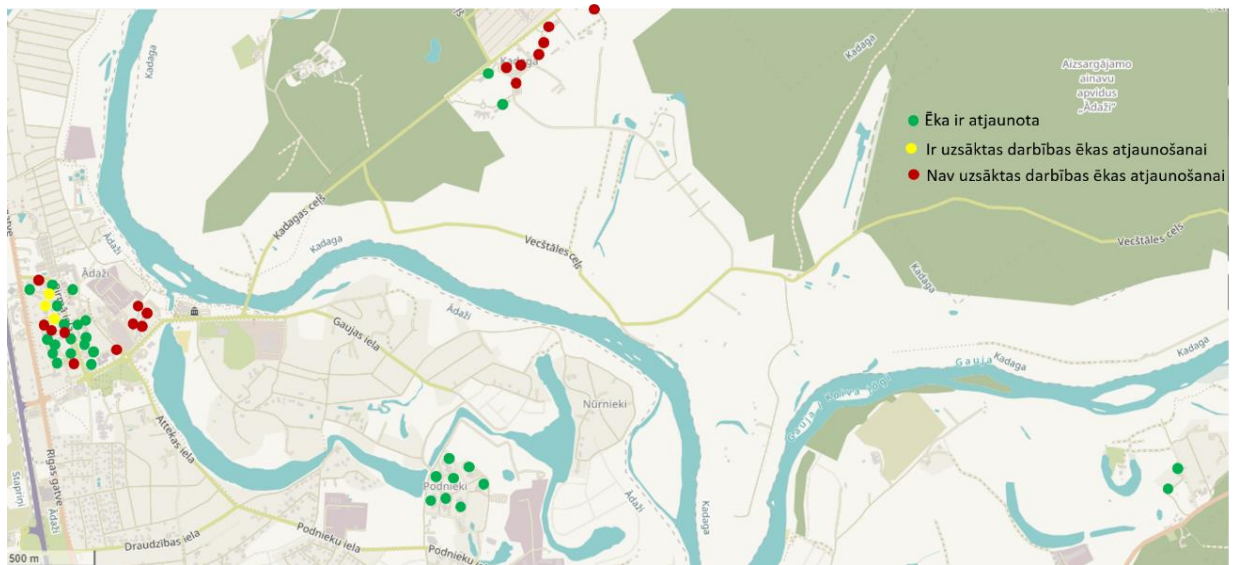
Mācību iestādēm un bērnudārziem tiek pievērsta liela vērība pašvaldības ikdienas darba organizēšanā. Pašvaldības policijas darbinieki katru rītu nodrošina mazāk aizsargātiem satiksmes dalībniekiem – bērniem, iespēju netraucēti nokļūt savās mācību iestādēs, pastāvīgi katru rītu atrodoties pie gājēju pārejām un uzraugot transportlīdzekļu plūsmu, kas iespējams varētu apdraudēt gājēju pārejas. Veidota sadarbība ar skolu vecāku padomi.

6.5 Daudzdzīvokļu dzīvojamo ēku apsaimniekošana

6.5.1 *Infrastruktūra*

Ādažu novadā daudzdzīvokļu dzīvojamās ēkas apsaimnieko PSIA “Ādažu Namsaimnieks”, “Komunaleks”, “Candera nami”, E.Sadovska, dzīvokļu īpašnieku biedrības. Uz 2021.gada sākumu Ādažu pagastā bija 99 daudzdzīvokļu dzīvojamās ēkas (3 un vairāk dzīvokļu ēkas). 44 no tām ir pieslēgtas centralizētajai siltumapgādei. Pateicoties dzīvojamo ēku energoefektivitāti

paaugstinošiem pasākumiem, 28 no 44 ēkām ir veikta ēku vispārēja atjaunošana, ēkas atbilst energoefektivitātes prasībām (63%), savukārt 17 nav veikti ēku vispārējās atjaunošanas pasākumi, ēkas neatbilst energoefektivitātes prasībām (37%).



Attēls 23 Daudzdzīvokļu dzīvojamo māju energoefektivitātes karte Ādažu pagastā

Informācijas avots: SIA “Ādažu Namsaimnieks”

6.5.2 Daudzdzīvokļu dzīvojamo ēku apsaimniekošanas politika

Ādažu novadā iedzīvotājiem tiek piedāvāti dažādi **rīki savas dzīves vides kvalitātes uzlabošanai**:

- Pašvaldības līdzfinansējums tiek sniegts daudzdzīvokļu dzīvojamām mājām piesaistīto zemesgabalu labiekārtošanai;
- Pašvaldības līdzfinansējums tiek sniegts daudzdzīvokļu dzīvojamo māju energoefektivitātes pasākumu veikšanai;
- Iedzīvotāji var iesniegt projektu kāpņu telpu atjaunošanai un daudzdzīvokļu dzīvojamās ēkas apkārtējās teritorijas labiekārtošanai pašvaldības organizētajā iedzīvotāju iniciatīvu atbalsta konkursā “Sabiedrība ar dvēseli”.

7 Saimniecība un ekonomiskā vide

7.1 Nodarbinātība

Nodarbinātības un darba samaksas rādītāji konkrētajā teritorijā raksturo gan ekonomiskās, gan sociālās jomas attīstību un atspoguļo iedzīvotāju labklājības līmeni. Situāciju Ādažu novada teritorijā ietekmē gan Rīgas tuvums, gan sociālekonomiskā situācija valstī. Kā liecina ekonomiskās attīstības tempi Rīgā un Pierīgā, iepriekšējos gados attīstījās jaunas nozares, palielinājās gan strādājošo skaits, gan viņu darba samaksas lielums.

Salīdzinot Ādažu novadā strādājošo bruto darba samaksas lielumu ar vidējiem rādītājiem Rīgā un valstī kopumā, redzams, ka visos sektoros Ādažu novadā tie ir mazāki nekā netālu esošajā Rīgā. Bruto darba samaksa privātajā sektorā Ādažu novadā ir mazāka arī nekā valstī kopumā.

Tabula 7 Bruto darba samaksas rādītāji Latvijā, Rīgā un Ādažu novadā

	2014	2015	2016	2017	2018	2019
Pavisam, bez privātā sektora komersantiem ar nodarbināto skaitu <50						
Latvija	834	883	927	998	1077	1152
Rīga	953	1005	1048	1124	1207	1285
Ādažu novads	841	882	878	930	924	1019
Sabiedriskajā sektorā						
Latvija	813	855	886	951	1032	1103
Rīga	950	995	1029	1102	1204	1287
Ādažu novads	837	879	911	970	1068	1150
Privātā sektora komersanti ar nodarbināto skaitu >=50						
Latvija	858	916	973	1051	1128	1207
Rīga	960	1020	1072	1154	1221	1300
Ādažu novads	844	902	747	799	810	918

Informācijas avots: CSP

Neskatoties uz to, ka bruto darba samaksa Ādažu novadā ir mazāka nekā Rīgā, vidējais bezdarba līmenis (bezdarbnieku skaits darbaspējas vecuma iedzīvotāju kopskaitā) novada teritorijā ir bijis ievērojami zemāks nekā valstī, Rīgā vai Pierīgas reģionā vidēji. Pirms Covid-19 radītās ietekmes uz 2020.gada datiem, tam bija tendence arvien samazināties.

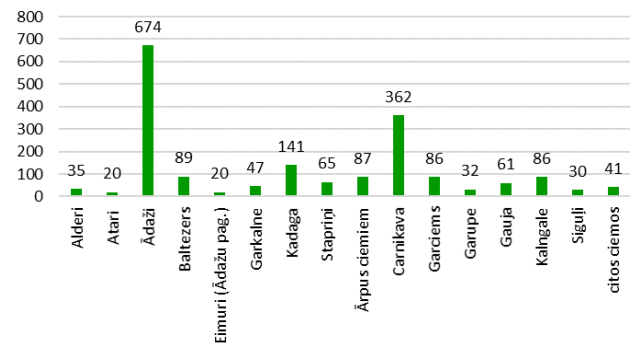
Ādažu novadā cilvēki darba spējas vecumā ir 62% no visiem iedzīvotājiem (uz 2020.gada sākumu – 12615 iedzīvotāji). Ādaži ir izteikti Pierīgas novads, kurā iedzīvotāju lielai daļai darbavieta ir Rīgas pilsētā. Atbilstoši CSP datiem, Ādažu novadā kopā kā darba ņēmēji 2017.gadā bija 81% no visiem 11979 novada iedzīvotājiem darbaspējas vecumā. Attīstoties esošajiem industriālajiem objektiem, kā arī veidojoties jauniem uzņēmumiem, turpmākajos gados palielināsies Ādažu novadā strādājošo cilvēku skaits.

7.2 Ekonomikas struktūra

Ādažu novadā uzņēmējdarbības attīstībai ir vairāki pozitīvi priekšnosacījumi. Tam ir izdevīgs ģeogrāfiskais novietojums tuvu galvaspilsētai un labi attīstīta sauszemes transporta ceļu infrastruktūra – novada teritoriju šķērso valsts nozīmes autoceļi: Rīga (Jaunciems) – Carnikava – Ādaži (P1) un “Via Baltica” (A1 / E67) un arī elektrificēta dzelzceļa līnija Rīga – Skulte

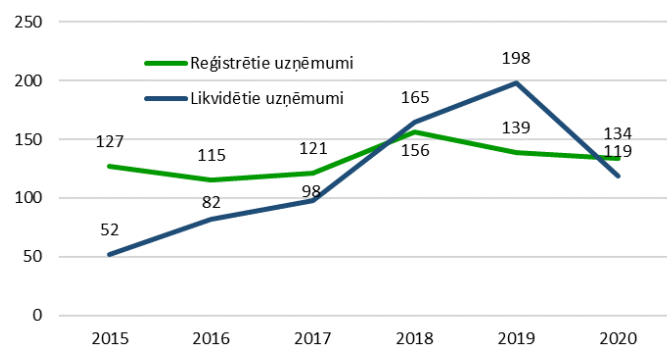
(pietuvietas “Kalngale”, “Garciems”, “Garupe”, “Carnikava”, “Gauja” un “Lilaste”). Salīdzinoši tuvu atrodas Rīgas un Skultes ostas un arī starptautiskā lidosta “Rīga”.

2020.gada beigās Ādažu novadā savu juridisko adresi bija reģistrējuši 1995 uzņēmumi¹³. Uzņēmumu koncentrācija vērojama novada iepriekšējos administratīvajos centros – Ādažu un Carnikavas ciemos, tomēr arī Kadagas, Baltezera, Garciema un Kalngales ciemos ir reģistrēti vairāk kā 80 uzņēmumi katrā. Novada ciemus, kuros ir reģistrēti vairāk kā 20 uzņēmumi skat. 24.attēlā.



Attēls 24 Uzņēmumu skaits Ādažu novada ciemos uz 01.09.2020.

Informācijas avots: Lursoft

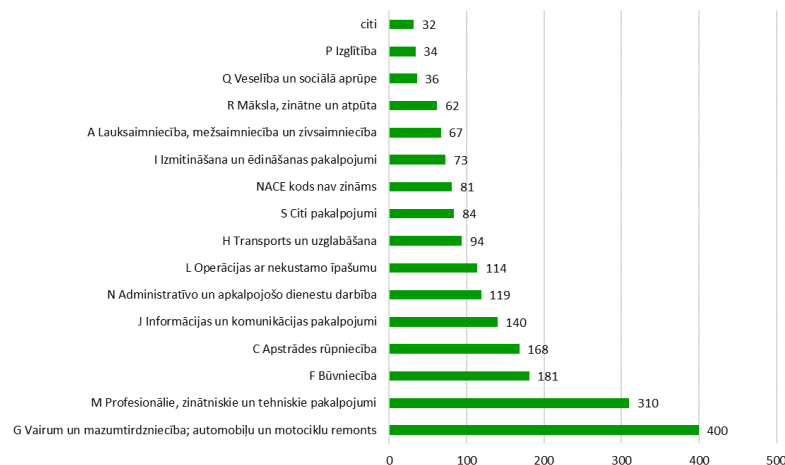


Attēls 25 Reģistrēto un likvidēto uzņēmumu skaits Ādažu novadā

Informācijas avots: Lursoft

No 2016. līdz 2018.gadam Ādažu novada teritorijā reģistrēto uzņēmumu skaits pastāvīgi (vidēji par 20 uzņēmumiem gadā) palielinājās. Neskatoties uz to, ka 2018. un 2019.gadā šis rādītājs bija mazāks nekā iepriekšējā gadā, kopumā uzņēmumu skaits novadā pēdējo 5 gadu laikā bija salīdzinoši stabils, jo, lai arī katru gadu novadā tiek reģistrēti vairāk kā 100 jaunu uzņēmumu (2018.gadā pat 156), tomēr arī uzņēmumu likvidācija pēdējos gados notiek tikpat aktīvi. Uzņēmumu likvidācijas un reģistrācijas dinamiku 2015.-2020.gadā skat. 25.attēlā.

Novadā ir pārstāvēti gan ražošanas uzņēmumi, gan būvnieki, gan kravu pārvadātāji, dažādu pakalpojumu sniedzēji, kā arī nozīmīgs skaits tirdzniecības uzņēmumu. Novadā visplašāk pārstāvētās darbības jomas skat. 26.attēlā.



Attēls 26 Ādažu novada aktīvo uzņēmumu skaits 2020.gada beigās sadalījumā pa darbības veidiem

Informācijas avots: Lursoft

¹³ Uzņēmumu reģistra atvērte dati, datu iegūšanas laiks 2020.gada 11.septembris.

Ādažu novadā darbojas Latvijas lielāko **tirdzniecības tīklu veikali** – pārtikas un saimniecības preces pieejamas Rimi, Mini Rimi, Elvi, Maxima, Mego un vairākos LaTS veikalos, tirdzniecības centrā Apelsīns pieejami dažādi pakalpojumi, pārtikas, saimniecības, zooloģijas, grāmatnīca un cita veida preces un pakalpojumi. Novadā ir 6 **degvielas uzpildes stacijas**, kas galvenokārt izvietojušās gar A1 autoceļu Rīga – Ainaži.

Novadā darbojas vairāki **ražošanas uzņēmumi**, kas ar savu produkciju pazīstami ne tikai Latvijā, bet arī pasaulē.

Ādažu novadā ir reģistrētas 44 zemnieku saimniecības¹⁴, tomēr lielākā daļa no tām neveic aktīvu darbību. Novadā ir 11 uzņēmumi, kas darbojas **lauksaimniecības nozarē**. Jau pirms daudziem gadiem aizsākusies novadā vēl joprojām turpinās lauksaimnieciskās ražošanas apjomu samazināšanās, jo arvien vairāk lauksaimniecības zemju tiek pārveidotas par apbūvējamo teritoriju platībām. Kā nozīmīgākos šīs nozares pārstāvjus jāmin: SIA “Kokaudzētava Baltezers” (nodarbojas ar dažādu daudzgadīgo dekoratīvo stādu audzēšanu, pavairošanu un tirdzniecību); zemnieku saimniecība “Strautnieki” un SIA “Austrumi ZS” (nodarbojas ar graudaugu audzēšanu); SIA “VestaFume TLG” un SIA “Zanits” (nodarbojas ar citu koku un krūmu augļu audzēšanu); SIA “Terra Equus” (nodarbojas ar lopkopības papilddarbībām); ZS “Ekvi” (zirgu stallis).

Zivsaimniecības nozare attīstās un it īpaši nēģu zveja un pārstrāde notiek galvenokārt Carnikavas apkārtnē. Novadā reģistrēti divi uzņēmumi, kas nodarbojas ar saldūdens zvejniecību – SIA “Grif 93” un SIA “Leste”, kā arī nozīmīgi uzņēmumi, kas nodarbojas ar zivju, vēžveidīgo un mīkstmiešu pārstrādi un konservēšanu – SIA “KH Select”, kas ir arī viens no lielākajiem darba devējiem novadā (2019.gadā nodarbinot 156 darbiniekus), SIA “Krupis”, SIA “Gaujas nēģi”, SIA “Zibs” un Gundegas IP. Pastāvīgi tiek atjaunoti nēģu krājumi, jau vairākus gadus pavasaros ielaižot Gaujā nēģu mazuļus. No 01.01.2017. uz 5 gadiem ir iedalīts zvejas rīku limits zvejai: 1) Gaujā, lejpus dzelzceļa tilta, šādām 5 komercsabiedrībām un individuālajiem komersantiem: SIA “GRIF 93”, SIA “LESTE”, IK “Linumi”; SIA “ZIBS”, SIA “Krupis”, 2) Gaujā, posmā no Mēnesdēlu jomas līdz dzelzceļa tiltam šādiem 4 individuālajiem komersantiem un uzņēmumiem: IK “Zuteris”, IU “Gundegas IP”, IK “GUNTARS JANSONS”, IK “Harijs Lūsis”. Lielākā daļa zivsaimniecības uzņēmumos nodarbināto ir novada iedzīvotāji, kuri savas zivju zvejošanas un apstrādes prasmes nodod no paaudzes paaudzē kā nemateriālo kultūras mantojumu. Nepieciešams aicināt zivsaimniecības uzņēmumus vairāk iesaistīties tūrisma produktu izstrādē un piedāvāšanā gan novada iedzīvotājiem, gan viesiem. Uzņēmējdarbības jomu dažādošana ir faktors, kas var mazināt sezonālās negatīvo ietekmi un stiprināt uzņēmumu konkurētspēju.

Novada teritorijā tiek atbalstīta videi draudzīgu tehnoloģiju ieviešana un izmantošana industriālajā un lauksaimnieciskajā ražošanā, savukārt aizliegta glifosfātu lietošana novada publiskā un privātā sektora zaļo teritoriju un laukumu uzturēšanā un lauksaimniecībā.

7.3 Telpiskā un ekonomiskā investīciju vide

Novada industriālās un rūpnieciskās apbūves teritorijas izvietojušās Jaunkūlās, rajonā ap Muižas ielu, Eimuros (Ādažu pag.) un Mežgarciemā. Novada teritorijā ir īstenoti vai vēl turpina īstenoties vairāki **projekti** šo teritoriju attīstībai ar mērķi uzlabot uzņēmējdarbības vidi un palielināt privāto investīciju apjomu novadā:

- Projekts “Muižas ielas industriālās teritorijas infrastruktūras sakārtošana ražošanas zonas pieejamības un uzņēmējdarbības vides uzlabošanai Ādažu novadā” (īstenot 2017.-2019.gadā, projekta izmaksas 2 032 669 EUR): izbūvēta Muižas iela un gājēju/velosipēdistu celiņš 1,12 km garumā; izbūvēts ielas apgaismojums, uzstādot 55 LED

¹⁴ Lursoft dati

- lampas; pārbūvēti ūdens vada tīkli 2,47 km un kanalizācijas tīkli 2,59 km garumā; projekta plānotie sasniedzamie rezultāti līdz 2023.gadam – sniegts atbalsts 10 komersantiem, radītas 109 jaunas darba vietas, un piesaistītas investīcijas 6,6 milj. EUR apmērā;
- Projekts “Eimuru industriālās teritorijas infrastruktūras sakārtošana ražošanas zonas pieejamības un uzņēmējdarbības vides uzlabošanai Ādažu novadā” (projekta kopējās izmaksas – 2 972 353 EUR): izbūvēts Ataru ceļš 1,3 km un Briljantu ceļš 0,28 km garumā; izbūvēts ceļu apgaismojums, uzstādot 49 LED lampas; izbūvēti ūdensvada tīkli 1,67 km un kanalizācijas tīkli 1,98 km garumā; projekta plānotie sasniedzamie rezultāti līdz 2023.gadam – sniegts atbalsts 7 komersantiem, radītas 60 jaunas darba vietas, un piesaistītas investīcijas 2,1 milj. EUR apmērā;
 - Projekts “Uzņēmējdarbības attīstībai nepieciešamās infrastruktūras attīstība Carnikavas novada Garciemā” (piesaistot kopumā 10 miljonu EUR investīcijas): tika attīstīta degradētā agrākās padomju armijas bāzes teritorija starp Garciemu un Garupi, kuras platība ir 15 ha, rezultātā uzņēmējiem ir pieejami 11 dažāda lieluma apbūves gabali (0,41 – 1,16 ha), kuriem ir nodrošinātas visas nepieciešamās komunikācijas uzņēmējdarbības veikšanai; teritorijai ir izstrādāts detālplānojums, kas atļauj uzņēmējdarbības ēku un būvju izbūvi, līdz ar to uzņēmēji uzreiz var investēt tieši savā ražotnē un izstrādāt projektu tikai sava zemesgabala robežās; plānots radīt 205 jaunas darba vietas.

Turpmākajos gados Ādažu novadā plānots īstenot arī citus projektus publiskās infrastruktūras attīstībai un pilnveidošanai industriālās teritorijā, t.sk., Jaunkūlās.

Pēdējos gados Ādažu novadā tiek īstenoti arī vairāki apjomīgi privāto investīciju projekti. Uzņēmums “Orkla Latvija” investējis 380 tūkst. EUR jaunu “Ādažu čipsu” ražotnes notekūdeņu attīrīšanas iekārtu izveidošanā¹⁵, bet 2019.gada pirmajā pusē – 1,2 milj. EUR “Ādažu Čipsu” ražotnes automatizācijā¹⁶. Kopš 2018.gada Ādažu novadā pilnīgi jaunas ražotnes būvniecībā, kurā plānots attīstīt zīmola “Laima” produktu ražošanu, ir ieguldīti aptuveni 20 milj. EUR¹⁷. 2020.gada maijā tika dibināts jauns uzņēmums SIA “Orkla Biscuit Production”, kas ir daļa no “Orkla Latvija” un 2020.gada novembrī tika uzsākta jaunas cepumu un vafeļu ražotnes būvniecība blakus jaunuzceltajai Laimas ražotnei. Ražotnes izveidošanā plānots investēt teju 32 miljonus EUR un 2022.gadā uzsākt ražošanu radot ap 250 jaunu darba vietu¹⁸.

SIA “Rotons”, kas specializējas plastmasas tvertņu, septiķu, bioloģisko attīrīšanas iekārtu, kanalizācijas sūkņu staciju, kā arī pontonu, laipu un plostu konstrukciju ražošanā, 2020.gada oktobrī paziņoja par investīcijām jauna angāra būvniecībā, kas paredzēts tieši kanalizācijas sūkņu staciju un liela tilpuma tvertņu ražošanai, paplašinot ražošanas ēku kopējo platību virs 2500 m². Šī projekta finansēšanai tiek izmantoti gan uzņēmuma līdzekļi, gan bankas aizdevums, un kopējais investīciju apjoms sasniedz 540 tūkst. EUR¹⁹.

Pašvaldība katru gadu organizē konkursu iedzīvotāju iniciatīvu atbalstam “Sabiedrība ar dvēseli”, piešķirot vairākus desmitus tūkst. EUR iedzīvotāju izstrādātiem un īstenotiem projektiem teritorijas labiekārtošanai, izglītojošu, kultūras, sporta un sociālo pasākumu attīstībai, kā arī ēku remontiem. Konkursa mērķis – uzlabot dzīves kvalitāti fiziskajā un sociālajā jomā Ādažu novadā, veicināt novada iedzīvotāju iniciatīvu un atbildību par savu dzīves vidi.

¹⁵ <https://www.adazi.lv/razotajs-jauno-adazu-cipsu-notekudenu-attirisanas-iekartas-investejis-380-000-eiro/>

¹⁶ <https://www.adazi.lv/adazu-cipsu-razotnes-automatizacija-sogad-investeti-12-miljoni-eiro/>

¹⁷ <https://www.adazi.lv/orkla-confectionery-snacks-latvija-starp-svarigakiem-projektiem-turpmakajos-gados-bus-laimas-razotnes-buvnieciba-adazos/>

¹⁸ <https://www.adazi.lv/orkla-uzsak-jaunas-cepumu-un-vafelu-razotnes-celtniecibu-adazos/>

¹⁹ Db.lv, 27.10.2020 “SIA Rotons plašinās un būvēs jaunu angāru”

Carnikavas pagasta teritorijā īstenotas Interreg Centrālbaltijas programmas projekta “Piekraste mums” (“Coast4us”) aktivitātes. Projekta ietvaros attīstīta jauna, inovatīva, vietējās vajadzībās balstīta plānošanas pieeja piekrastes teritoriju attīstībai. Projekts deva iespēju nodrošināt piekrastes plānošanas procesu ciemu līmenī. Līdz šim šādas pieredzes Latvijā nebija. Lai sasniegtu projekta mērķus, t.sk., sabiedrības iesaisti attīstības plānošanā, iedzīvotājiem tika dota iespēja pašiem iesaistīties sava ciema attīstības redzējuma noteikšanā un īstenošanā. Kā pilotteritorija projektā tika noteikts Garupes ciems, kurš pirmais izmēģināja savus spēkus iedzīvotāju iesaistē ciema attīstības īstenošanā. Pārējie novada ciemi varēs sekot šai pieredzei un turpmākajos gados pārņemt Garupes labo praksi.

7.4 Tūrisms

Ādažu novads neizceļas ar īpaši nozīmīgiem vēstures vai kultūras pieminekļiem, tomēr novada teritorijā ir iespējams baudīt dažādas dabas bagātībām. Dabas parks “Piejūra” nodrošina lielu biotopu un ainavu daudzveidību, ietverot mežainās kāpas, palieņu pļavas, Gaujas upes grīvu, Dienvidu, Vidējo un Ziemeļu Garezerus, kā arī Serģa ezeru un tam apkārt esošo purvu. Ādažu novadā ir vairāki citi skaisti ezeri: Lielais un Mazais Baltezers, Kadagas ezers, Dūņezers, Lilastes ezers. Novada teritorijā ir vairākas upes, kas sekmē ūdensobjektu savstarpējo savienojamību (Lilastes upe un Lilastes ezers nodrošina piekļuvi Dūņezeram, Langas upe nodrošina piekļuvi Ķīšezeram (tālāk arī – Daugavai), bet Gaujas upe – potenciāli ne tikai visam Gaujas upes baseinam, bet arī Daugavas (līdz Rīgas hidro elektro stacijai) un Lielupes baseinam).

Ādažu novadā var novērtēt novada ainavu daudzveidību, kas radusies cilvēka darbības rezultātā. Šīs ainavas ir lauksaimniecības zemes (kas Pierīgā sāk sarukt uz privātās apbūves rēķina), atsevišķu ciemu (piemēram, Garciems un Kalngale) privātmāju apbūve (arhitektūras un fasāžu stilu dažādība), kā arī krietni senāka apbūve – Baltezera baznīca, Carnikavas parks, Kaķu mājas u.tml.).

Pēdējos gados ir paveikts daudz, lai novadā attīstītu infrastruktūru un radītu sakārtotu vidi vietējo iedzīvotāju atpūtas iespējām, kas vienlaicīgi sekmē arī aktīvo dabas tūrisma – piemēram, Carnikavā izveidota labiekārtota promenāde uz jūru ar atpūtas vietām, tualeti (sezonas laikā) un īpašu vides objektu pludmalē – solu, kas aprīkots ar saules baterijām, un kurā iebūvētas uzlādes ligzdas viedtālrunu uzlādei, gājēju taka uz jūru Garcimā, ir izveidota aktīvā meža pastaigu taka Ūdensrožu parkā Kadagā, labiekārtotas peldvietas pie Vējupes un Alderos Mazā Baltezera krastā. Jaunas iespējas ūdens resursu izmantošanā varētu pavērt atjaunotais Gaujas-Daugavas kanāls.

Ādažu novadā tūrisma nozares izaugsmei ir liels potenciāls, kas līdz šim brīdim nav pilnībā izmantots. Vēl līdz galam neapzināts attīstības potenciāls ir nesen tapušajiem garo distanču pārgājēju maršrutiem “Mežtaka” un “Jūrtaka”. Piejūras dabas parka teritorijā ir daudz interesantu objektu, kurus var iekļaut dažādos tūrisma maršrutos. Jānosaka teritorijas dabas tūrisma, lauksaimniecības un zivsaimniecības attīstībai, rekreācijai, mežsaimnieciskai darbībai.

Lielākās novada ģeogrāfiskās priekšrocības ir Rīgas pilsētas tuvums, Rīgas līča un Gaujas upes klātbūtne, vilciena un autotransporta savienojumi ar Rīgu un salīdzinoši liels mežu teritorijas daudzums. Potenciālās **tūristu mērķgrupas**: 1) rīdzinieki, kas vēlas atpūsties ārpus pilsētas; 2) blakus novadu iedzīvotāji, kas vēlas izmantot novadā esošo atpūtas vai sporta infrastruktūru; 3) ārvalstu tūristi, kas apmeklē Rīgu uz ilgāku laiku un vēlas apskatīt arī Rīgas tuvāko apkārtni; 4) caurbraucoši ceļotāji, kas izmanto novadā pieejamos pakalpojumus pa ceļam uz citiem galamērķiem; 5) cilvēki, kas dzīvo ārvalstīs vai citviet Latvijā, kuriem novadā pieder nekustamais īpašums, bet kas tajā dzīvo tikai vasaras sezonas laikā.

Novada **nozīmīgākie apskates objekti** (pilnu sarakstu skatīt 7.pielikumā):

- Ūdensapgādes vēstures muzejs Baltezerā;
- Carnikavas Novadpētniecības centrs;
- Baltezera un Garkalnes baznīcas;
- Carnikavas muižas parks;
- Gaujas upes ieteka Rīgas līcī;
- Garciema paraboliskā kāpa un Eimuru kanāls;
- Mini zoo “Dzīvo sapņu dārzs” (vasaras sezonā);
- Carnikavas kapi ar O. Vācieša atdusas vietu;
- Kājāmgājēju tilts pār Gauju.

Novadā pieejams plašs ēdināšanas, naktsmītņu un aktīvās atpūtas pakalpojumu klāsts – skat. attēlus Nr.27., 28., 29. (plašāka informācija pieejama pielikumos Nr. 3., 8., 9.).

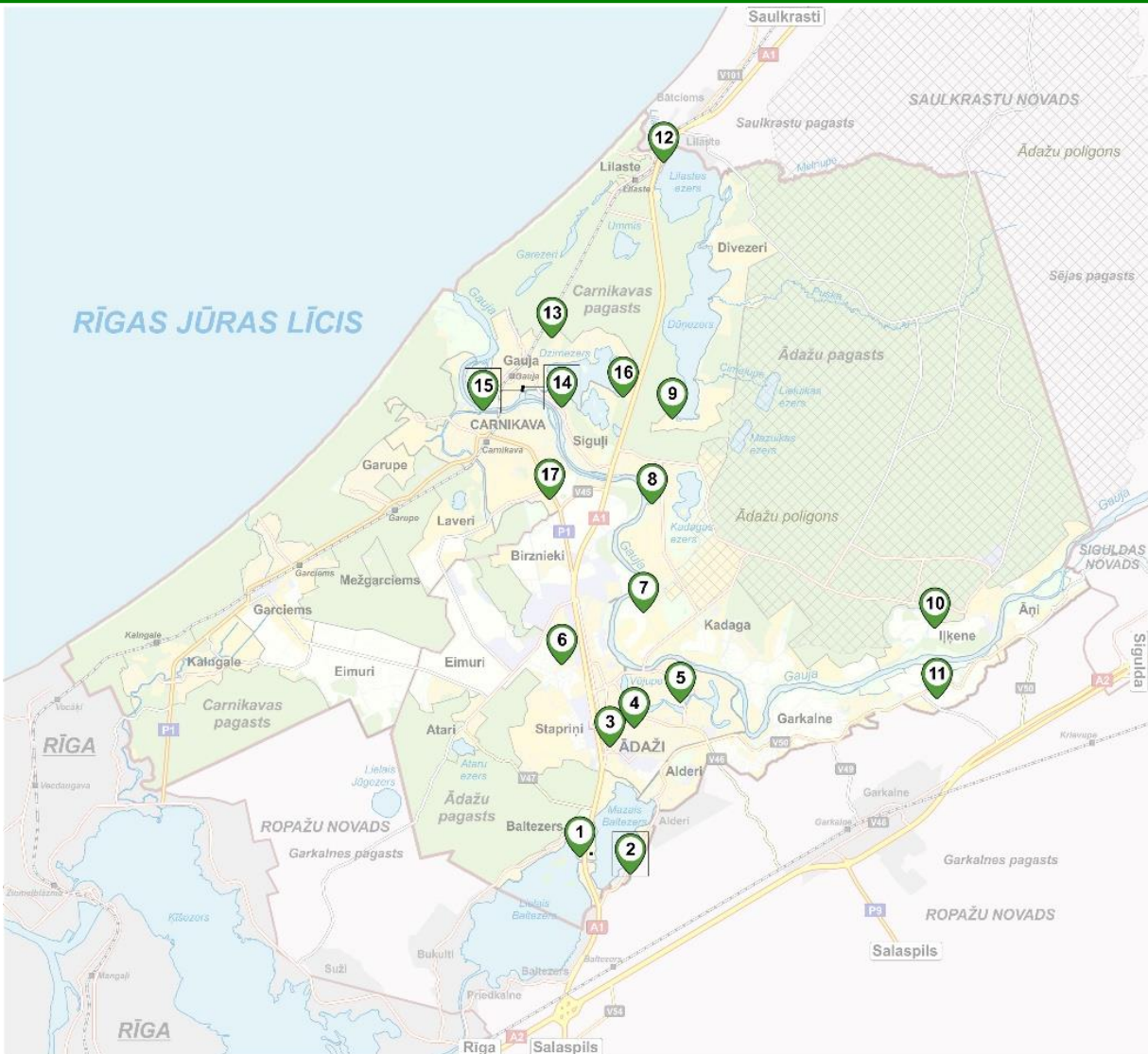


Ēdināšanas pakalpojumu sniedzēji:

- | | | |
|---|---|--|
| 1 Picērija "Pica & Grill Baltezers" | 12 Beķereja "Kliņģerītis" | 23 Restorāns "Abzaļi" |
| 2 Restorāns "Vanaga līgza" | 13 Suši restorāns "Yuma sushi" | 24 Restorāns "Porto resort" |
| 3 Restorāns "Lake house resto" | 14 Gastrobārs "Klaips" | 25 Konditoreja / kafejnīca "Rīgas SZBK" |
| 4 Grillrestorāns "Vistiņas, karbonādes un steiki" | 15 Konditoreja un kulinārija "JS meistardarbs" | 26 Picērija "Ratatujs Carnikava" |
| 5 Kafejnīca "Balts ezers" (bēru mielasti) | 16 Picērija "Lulu pica" | 27 Kafejnīca "Tīne" |
| 6 Restorāns "Port hotel" | 17 Kafejnīca "Ku Kuu parka kafe" (vasaras sezonā un brīvdienās) | 28 Kafejnīca "Terase Carnikava" (vasaras sezonā) |
| 7 Ātrās ēdināšanas restorāns "Hesburger" | 18 Kafejnīca "Julata" | 29 Veikals / kafejnīca "Arita A" |
| 8 Restorāns "Lido" | 19 Picērija "Mario Picca & pasta" | 30 Kafejnīca "Grila stacija" (vasaras sezonā) |
| 9 Ātrās ēdināšanas restorāns "Lux kebab" | 20 Kafejnīca "Kontiki" | 31 Veikals / kafejnīca "Priedes IT" |
| 10 Āzijas restorāns "Woki Toki" | 21 Suši kafejnīca / picērija "Maxi Sushi" | 32 «N28 CAFE» |
| 11 Suši restorāns "Sushi Nr1" | 22 Kafejnīca "Hungry Angry" | |

Attēls 27 Ādažu novada esošie ēdināšanas pakalpojumu sniedzēji

Informācijas avots: Ādažu pašvaldība



Naktsmītņu pakalpojumu sniedzēji:

- | | | |
|--|---|-------------------------------|
| 1 Viesnīca "Vanaga ligzda" | 7 Viesu nams "Abzaļi" | 13 Atpūtas bāze "Dzirnezers" |
| 2 Brīvdienu mājas un kempings "Lake house resto" | 8 Atpūtas komplekss "Laba pirts" | 14 Atpūtas bāze "Gaujmalā" |
| 3 Viesnīca "Port hotel" | 9 Etnogrāfiskais viesu nams "Gungas" | 15 Brīvdienu mājas "GaujaUpe" |
| 4 Brīvdienu māja "Jaunstūrīši" | 10 Atpūtas komplekss un kempings "Leiputrija" | 16 Kempings "Dzirnezers-K" |
| 5 Brīvdienu māja "Meijas" | 11 Viesu nams "Mazpipari" | 17 Carnikavas Laivas |
| 6 Viesību un atpūtas māja "Annas" | 12 Viesnīca "Porto resort" | |

Attēls 28 Ādažu novada esošie naktsmītņu pakalpojumu sniedzēji

Informācijas avots: Ādažu pašvaldība



Aktīvās atpūtas vietas:

- | | | |
|---|--|--------------------------------|
| 1 Leiputrija | 12 Promobius | 23 CPS sporta laukums |
| 2 Garkalnes olimpiskā centra sporta laukums | 13 Sporta laukums Gaujas ielā 15 | 24 Carnikavas sporta laukums |
| 3 Laivotgauja.lv | 14 Fit spot gym | 25 IK "Māra 9" |
| 4 BMX trase | 15 Adventure ride | 26 Carnikavas Laivas |
| 5 Ūdensrožu parks | 16 Rado wake | 27 Carnikavas parks |
| 6 Airsoft Latvija | 17 Ekvi | 28 Skeitparks |
| 7 Motoklubs "MX Ādaži" | 18 Smaragdi | 29 Poči |
| 8 Ādažu sporta centrs | 19 Ādažu lidlauks | 30 Hi wake |
| 9 Ādažu vidusskolas sporta laukumi | 20 Garciema Skudrutakas | 31 Brīvdienu mājas "GaujasUpe" |
| 10 Ādažu tenisa centrs | 21 Laveru ezera pludmale | 32 Baltic Pines |
| 11 Burusports | 22 Sporta un aktīvās atpūtas centrs "Zibeņi" | |

Attēls 29 Ādažu novada esošie aktīvās atpūtas pakalpojumu sniedzēji

Informācijas avots: Ādažu pašvaldība

8 Tehniskā infrastruktūra

8.1 Satiksmes infrastruktūra

8.1.1 Valsts nozīmes autoceļi

Liela nozīme Ādažu novada teritorijas attīstībai, kā arī iedzīvotāju labklājības celšanā ir transportam un labi attīstītam ceļu tīklam. Ādažu un Carnikavas pagastu ceļu kartes redzamas 12. un 13.pielikumā. Ādažu novadu šķērso viens valsts nozīmes autoceļš – A1 Rīga (Baltezers) – Igaunijas robeža (Ainaži), kas ir arī transeiropas transporta tīkla (TEN-T) pamattīkla koridorā un starptautiskas nozīmes E67 maršrutā.

Tabula 8 Ceļa intensitāte uz galvenā autoceļa Ādažu novadā (auto/diennaktī)

Ceļa posms	2015.	2016.	2017.	2018.	2019.	2020.
A1, posms A2-Draudzības iela Ādažos (no 0,000 līdz 6,940 km)	23 343	25 732	25 809	26 856	27 425	26 859
A1, posms Draudzības iela Ādažos – V45 (no 6,940 līdz 13,030 km)	12 920	13 464	14 053	14 802	14 742	14 259
A1, posms V45 – V101 (no 13,030 līdz 21,300 km)	12 371	13 414	13 526	13 035	13 517	13 237

Informācijas avots: Latvijas Valsts ceļi

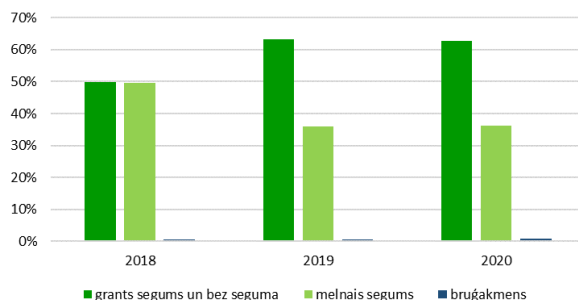
Pašreizējā situācijā satiksmes ērtības līmenis (level of service) E67 posmā Rīga – Lilaste ir ļoti zems, kas norāda uz to, ka autoceļa posms ir lielā mērā noslogots, pat pārslogots. Tādējādi tas ir problemātiskais posms E67 maršrutā Latvijas teritorijā.

2008.gadā ir pabeigta “Ātrsatiksmes autoceļa Rīga (Bukulti) – Ādaži – Lilaste iespējamības izpēte” un ietekmes uz vidi novērtējums ar rekomendāciju izbūvēt Baltezersa apvedceļu un pārbūvēt esošā autoceļa A1 posmu Ādaži – Lilaste no divām uz četrām kustības joslām. Baltezersa apvedceļa sākums ir Jaunciema gatves (Rīgas pilsētas administratīvajā teritorijā) un apvedceļa krustojums, kurā paredzēts izbūvēt divlīmeņu satiksmes mezglu, ievērtējot Rīgas pilsētas Brīvības ielas dubliera projektu (tas ir Ziemeļu transporta koridora 1.posms). Līdz ar apvedceļa izbūvi smagajam transportam būs liegts iebraukt Baltezerā.

Izvērtējot stadiālo būvniecību, projekts Rīga – Ādaži – Lilaste ir sadalīts divos posmos: 1) Baltezersa apvedceļa izbūve (~9,5 km) ar autoceļa A1 pārbūvi km 7,0 – 11,0, 2) autoceļa A1 pārbūvi km 11,0 – 21,3.

8.1.2 Pašvaldības ceļi

Ādažu novada ceļu un ielu kopējais garums uz 2021.gada sākumu bija 313 km. Lielākā daļa (64%) ceļu un ielu ir ar grants segumu un bez seguma. Arvien vairāk novadā ielu segums tiek nomainīts /jaunas ielas tiek būvētas ar bruģakmeni.



Attēls 30 Ādažu novada ceļu seguma veids

Informācijas avots: Ādažu pašvaldība

Gan valsts, gan pašvaldības ceļu stāvoklis daudzviet nav apmierinošs un tos nepieciešams uzlabot. Ādažu novada teritorijā 2020.gadā 11,4% jeb 12,95 km ceļi/ielas ar melno segumu ir klasificējami kā sabrukuši un tiem ir nepieciešama pilnīga segas rekonstrukcijas atjaunošana. 13,8% jeb 27,17 km ielas/ceļi ar grants segumu ir klasificējami kā sabrukuši un tiem nepieciešama pilnīga segas dilumkārtas rekonstrukcija. Galvenais segumu bojāšanas cēlonis ir segas konstruktīvo slāņu nogurums, saistvielas dabīgā novecošana un mazākā mērā agrākajos gados izpildīto būvdarbu kvalitāte. Pēdējos gados sāk pieaugt satiksmes slodžu radītie bojājumi, jo pieaug pašas slodzes virskārtu stiprības pavājināšanās rada palielinātu slodžu ietekmi uz segas pamata kārtām, kuras sāk pastiprināti bojāties un sabrukt.

Valsts un pašvaldības autoceļu un ielu remonta un rekonstrukcijas darbi notiek pieejamā finansējuma robežās.

Pieaugot automobilizācijas līmenim, liela loma ir kā racionālam ielu un ceļu tīklam, tā arī kvalitātei un satiksmes drošībai. Turpinot racionāli plānot pārējo ceļu un maģistrālo ielu tīklu Ādažu novada teritorijā, būtu iespējams samazināt transporta izraisīto ietekmi uz vidi, optimizēt transporta pārbraucienu attālumus un, līdz ar to, samazināt arī transporta līdzekļu radīto vides piesārņojumu. Pilnveidotas transporta shēmas izveide ir svarīga sastāvdaļa novada telpiskās struktūras uzlabošanai, sasaistot to ar apdzīvojuma struktūras optimizāciju, “zaļo” zonu izveidi un jaunu ražošanas zonu attīstību.

8.1.3 *Velo, kāj- ceļi*

Ādažu novada teritorijas visblīvāk apdzīvotās vietas vēsturiski ir izveidojušās gar autoceļa A1 piegulošajām teritorijām (Baltezerā un Ādažu centrā), gar ceļa P1 piegulošajām teritorijām (Kalngalē, Garciemā, Carnikavā), ap Ādažu – Podnieku ceļu, Alderos un daļēji Kadagā. Papildus tam, pēdējo gadu laikā, tāpat kā visā Pierīgā, Ādažu novadā īstenoti daudzi jauni savrupmāju apbūves projekti ar jaunām ielām, kurās vietām nav uzbūvētas gājēju ietves un veloceliņi. Nepietiekamas un nedrošas ir gājēju šķērsojumu vietas pāri valsts autoceļam A1, ceļam P1, citiem autoceļiem un maģistrālajām ielām novada teritorijā. Līdz ar to, aktuāli ir satiksmes drošības jautājumi. Lai uzlabotu gājēju drošību, ir jāveic dažāda veida ar satiksmes drošības uzlabošanu saistītas darbības (jaunu gājēju šķērsojumu izveide, gājēju ietvju un apgaismojuma izbūve, īpaši starp apdzīvotām vietām; drošības pasākumu projektēšana un īstenošana, jaunu ceļu zīmju uzstādīšana, intensīvāko gājēju pāreju izgaismošana u.c.).

Ādažu novadā atsevišķu velo ceļu nav, bet ir gājējiem un velobraucējiem piemērota infrastruktūra, kā arī tiek projektēts EiroVelo 13 posms cauri Carnikavas pagasta teritorijai no robežas ar Rīgas pilsētu, Vecāķos līdz robežai ar Saulkrastu novadu (Atbilstoši kartei). Novadā izveidoto velo maršrutu uzskaitījumu un karti skatīt sadaļā 2.9.Rekreācijas un aktīvās veselības atpūtas zonas.

Velo maršrutu tīkla paplašināšana vēlama visa novada teritorijā. Nepieciešams izbūvēt veloceliņu trases, savstarpēji savienojot ciemu teritorijas, kā arī sekmēt sadarbību ar kaimiņu pašvaldībām saistībā ar reģionālas nozīmes veloceliņu infrastruktūras attīstību. Esošos un potenciālos velomaršrutus nepieciešams ietvert Euro-Velo maršrutu tīklā.

8.1.4 *Sabiedriskais transports*

Ādažu novadā ir salīdzinoši labi attīstīta sabiedriskā transporta satiksme, kas sasaista Ādažu novada nozīmes un vietējas nozīmes centrus ar Rīgu. Nepietiekama autobusu satiksme starp Ādažu centru un apdzīvotām vietām savā starpā, kā arī citām kaimiņu pašvaldībām. Vietējie pasažieru pārvadājumi tiek veikti ar SIA “Ekspress Ādaži” autobusiem. Ādažu pašvaldības mācību iestāžu skolēniem tiek izsniegtas bezmaksas kartiņas, ar kurām tie var nokļūt uz skolu

un atpakaļ mājās. Novada teritoriju šķērso arī tālsatiksmes (ir pieturvietas uz Rīgas gatves) un starptautisko līniju autobusi. Galvenā satiksme novada teritorijā notiek pa autoceļu A1 (Rīga (Baltezers) – Igaunijas robeža (Ainaži)), kā arī elektrificēto dzelceļa līniju Rīga – Skulte (Ādažu novadā 6 pieturvietas).

Dzelceļš nodrošina savienojumu ar Rīgas pilsētu un Saulkrastu novadu. Paredzamais kustības biežums, pēc jauno “Pasažieru vilciens” pasažieru vilcienu piegādes, 2023.gadā plānots ik pa 10 minūtēm.

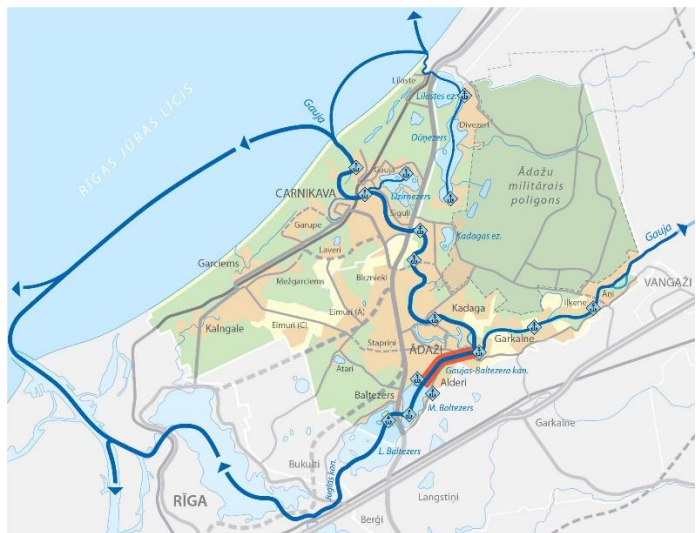
Nepieciešams salāgot sabiedriskā transporta kustības grafiku, nodrošinot iespējas nokļūt kaimiņu novados, izmantot publiskos pakalpojumus, ērti nokļūt Rīgā.

8.1.5 Gaisa satiksme

Ādažu novadā atrodas Ādažu lidlauks, kurā tiek veikti sertificētu, spēkā esošajām prasībām un standartiem atbilstošu vispārējās nozīmes lidlauku aviācijas lidojumi, kā arī mācību lidojumi ar gaisa kuģiem, kuru maksimālā pacelšanās masa nepārsniedz 5700 kg. Pateicoties savam ģeogrāfiskajam izvietojumam, lidlauks “Ādaži” tiek izmantots ekskursiju, demonstrācijas un privātlidojumiem, tas atrodas pavisam netālu no gleznainajām Rīgas liča krastmalām, Latvijas Šveices – Siguldas un galvaspilsētas – Rīgas.

8.1.6 Ūdens satiksme

Ūdens satiksme Ādažu novada publiskajos ūdeņos nav īpaši izplatīta, tomēr, attīstot Gaujas – Daugavas kanālu un infrastruktūru ap to, ūdens satiksmes nozīme varētu palielināties. Gaujas – Daugavas kanāls savieno Gauju ar Baltezeriem, Ķīšezeru un Daugavu, potenciāli – Buļļupi un Lielupi.



Attēls 31 Potenciālie ūdenstransporta ceļi Ādažu novadā

Informācijas avots: SIA “Grupa 93”

8.2 Pašvaldības atbildības komunālā saimniecība

8.2.1 Ūdensapgādes infrastruktūra un pakalpojumi

Ādažu novadā uzbūvēto ūdensvada tīklu kopējais garums 112,2 km (84,6 km Ādažu pagastā, 27,6 km Carnikavas pagastā) km. Ūdens tiek piegādāts no 8 artēziskiem urbumiem. Centralizēti ūdensapgādes pakalpojumi Ādažu novadā uz 2021.gada sākumu tika nodrošināti 987 mājāsaimniecībām un ražošanas pieslēgumiem Ādažu pagastā, kā arī 761 mājām Carnikavas pagastā.

Ādažu novadā centralizētos ūdenssaimniecības pakalpojumus nodrošina SIA “Ādažu Ūdens” un P/A “Carnikavas Komunālserviss”. Ūdens tiek saražots, attīrīts un nogādāts

mājsaimniecībām pa maģistrāliem ūdensvada tīkliem. Centralizētā ūdensapgāde tiek nodrošināta Ādažu, Baltežera, Carnikavas, Garciema, Kadagas, Kalngales, Lilastes, Mežgarciema un Siguļu ciemos. Āņu ciemā “Jaungožos” ūdeni iegūst no artēziskās akas, kuru izbūvēja un apsaimnieko privātais investors.

Lielākā daļa Ādažu novadā esošo uzņēmējsabiedrību izmanto publiskā ūdensvada pakalpojumus, taču lielie pārtikas ražošanas uzņēmumi paši nodrošina nepieciešamā ūdens daudzumu: AS “NP Food” pieder 2 urbumi, SIA “Berlat Grupa” – 5 urbumi, SIA “BLC” – 2 urbumi un AS “Kimmel Rīga” (SIA “Eden Springs Latvia”) – 2 urbumi. Ūdensapgādes sistēmā Ādažu pagastā gadā tiek padoti 344 766 m³ dzeramā ūdens.

Ar pašvaldības un Eiropas Savienības fondu atbalstu iepriekšējos gados ir realizēti vairāki ūdenssaimniecības projekti (Ādažos, Kadagā, Lukstos, Garkalnē 2009.-2018.gadā; Carnikavā 2011. un 2014.gadā; Kalngalē 2013.gadā un Lilastē 2015.gadā). Carnikavā līdz 2022.gadam plānots realizēt projektu “Ūdenssaimniecības pakalpojumu attīstība Carnikavā, III kārtā”, paredzot izbūvēt jaunus ūdensvada tīklus 2,2 km garumā un kanalizācijas tīklus 4,5 km garumā.

8.2.2 Kanalizācijas infrastruktūra un pakalpojumi

Ādažu novadā uzbūvēto kanalizācijas tīklu kopējais garums 99,8 km (73,7 km Ādažu pagastā, 26,1 km Carnikavas pagastā). Centralizēti kanalizācijas pakalpojumi Ādažu novadā uz 2021.gada sākumu tika nodrošināti 987 mājsaimniecībām un ražošanas pieslēgumiem Ādažu pagastā, kā arī 670 mājām Carnikavas pagastā.

Ādažu novadā centralizētos kanalizācijas pakalpojumus nodrošina SIA “Ādažu Ūdens” un P/A “Carnikavas Komunālserviss”. Kanalizācija tiek savākta pa maģistrāliem tīkliem attīrīšanas iekārtās, kur notekūdeņi tiek attīrīti. Centralizētā kanalizācija tiek nodrošināta Ādažu, Baltežera, Carnikavas, Garciema, Garkalnes, Kadagas, Kalngales, Lilastes, Mežgarciema, Stapriņu un Siguļu ciemos. Āņu ciemā “Jaungožos” ir uzbūvētas lokālās bioloģiskās notekūdeņu attīrīšanas iekārtas (turpmāk – NAI) pēc kurām attīrītais notekūdens tiek novadīts meliorācijas sistēmā; šis NAI ir izbūvējis un apsaimnieko privātais investors. SIA “Ādažu Ūdens” Ādažu pagastā apsaimnieko 32 kanalizācijas sūkņu stacijas, 3 NAI un 3 ūdensgūtnes, veic decentralizēto kanalizācijas sistēmu reģistra uzturēšanu (reģistrētas 1000 mājsaimniecības). P/A “Carnikavas Komunālserviss” Carnikavas pagastā veic arī decentralizēto kanalizācijas sistēmu reģistra uzturēšanu; uz 2020.gada beigām no apmēram 5000 mājsaimniecībām decentralizētās kanalizācijas sistēmas reģistrējušas pie 45 % mājsaimniecību. Aģentūra privātmāju sektorā ir uzstādījusi vairāk kā 700 viedos aukstā ūdens skaitītājus, līdz ar to ļaujot iedzīvotājiem nenolasīt un neiesniegt rādījumus.

Pēdējo 10 gadu laikā ir veiktas ievērojamas investīcijas ūdenssaimniecības attīstībai Ādažu novadā. Tā kā Ādažos 80.gadu sākumā uzceltās NAI vairs nespēja pilnīgi darboties (tās nebija paredzētas tik lielam iedzīvotāju skaitam), 2011.gadā tika uzsākta jaunu NAI būvniecība. Tika pilnībā atjaunotas un modernizētas visas ēkas un iekārtas, uzstādot arī jaunāko tehnoloģiju vadības sistēmu un nodrošinot labvēlīgu darba vidi darbiniekiem. NAI jauda tika palielināta no 800 m³/dnn līdz 1400 m³/dnn. 2016.gadā Ādažu pagastam augot un attīstīties, bija nepieciešams veikt jauna aerotenka izbūvi, tāpēc SIA “Ādažu Ūdens”, Ādažu pašvaldība un Aizsardzības ministrija vienojās par jauna aerotenka izbūvi ar jaudu 750 m³ diennaktī. Rezultātā 2017.gadā tika pabeigta trešā aerotenka izbūve.

Uz 2021.gada sākumu NAI “Centrs” Ādažos reālā noslodze ir sasniegusi 90%. Dūņu apjomi ar katru gadu pieaug. Lai nodrošinātu vietējo ražošanas uzņēmumu pieaugošo notekūdeņu apjomu kvalitatīvu attīrīšanu, tiek plānots veikt pasākumus NAI “Centrs” jaudas palielināšanai.



Attēls 32 No klientiem saņemtie notekūdeņi (tūkst. m³/gadā) SIA “Ādažu Ūdens”
Informācijas avots: SIA “Ādažu Ūdens”

8.2.3 Siltumapgāde

Centrālā siltumapgādes sistēma (turpmāk – CSS) ir stratēģiski nozīmīga novada infrastruktūras daļa, kas ir jāsaglabā un jāturpina sistēmas modernizācijas pasākumi. CSS esamība samazina individuālos pieslēgumus, to veidus (gāze, malka, granulas), uzlabo novada vizuālo tēlu un uzlabo vides tīrību un drošību (pateicoties kurināmā diversifikācijas iespējām), kā arī stabilitāti izmaksu ziņā, jo pakalpojums ir Sabiedrisko pakalpojumu regulēšanas komisijas regulēts. Lai paaugstinātu CSS sistēmas efektivitāti un nodrošinātu konkurētspējīgus tarifus, nepieciešams veidot jaunus pieslēgumus.

Centralizētā siltumapgāde izvietota Ādažu (t.sk., Podniekos), Carnikavas, Kadagas un Sigulā apdzīvotajos centros, galvenokārt ar siltumu nodrošinot daudzdzīvokļu dzīvojamās mājas. 6 pašvaldības iestādēs Ādažu pagastā tiek izmantoti autonomie gāzes un dīzeļdegvielas apkures katli. CPII, CPS un tautas namam “Ozolaine” siltumapgādi nodrošina vietējās gāzes katlumājas. Kopējais siltumtrases garums Ādažu novadā ir 8472,4 m, t.sk., Ādažu pagastā 5743 m (Ādažu siltumapgādes sistēmas garums 4343 m, Kadagas – 1400 m) un Carnikavas pagastā – 2729,4 metri. Ādažu pagastā centralizētai siltumapgādei ir pieslēgtas 44, Carnikavā – 38 daudzdzīvokļu mājas. Ādažu ciema patērētāji ir arī Ādažu sākumskola un Ādažu slimnīca, Carnikavas pagastā – 9 pašvaldības ēkas. Pārējā novada teritorijā izmanto vietējos katlus vai malkas krāsnis.

Visās esošajās Ādažu pagasta katlu mājās ir jaudas rezerves, lai varētu plānot jaunus pieslēgumus CSS. Plānojot novada attīstību, jāplāno, kā pieslēgt CSS visus pašvaldības objektus. CSS pieejamības rajonos, jaunbūvējamiem objektiem, jānosaka CSS sistēma kā vienīgais iespējamais apkures veids. Jāseko tehnoloģiju jaunumiem un fondu iespējām, lai efektīvizētu siltumenerģijas pārvadi/sadali un ražošanu. Ilgtermiņā plānot pāreju uz ceturtās paaudzes apkures sistēmu (zemas temperatūras tīkli). Tas nozīmē, ka paralēli jādomā par karstā ūdens sagatavošanu objektos, kur tas nepieciešams.

Ādažu ciemā siltumapgādi nodrošina 3 katlu mājas: Attekas ielā 43, Gaujas ielā 25a un Ūbeļu ielā 2 (Podnieku ciemata katlu māja pieder SIA “Wesemann Siltums”). Kadagā centralizētā siltumapgāde tiek nodrošināta no Kadagas koģenerācijas stacijas. Ādažu ciema siltumtrašu garums – 4,5 km, tās ir rūpnieciski izolētas, nomainītas līdz 2007.gadam. Kadagas siltumtrašu garums – 1,5 km, tās ir rūpnieciski izolētas, iebūvētas 2001.gadā. Carnikavas pagastā siltumapgādi nodrošina 13 dabasgāzes katlu mājas un viena cietā kurināmā katlu māja Sigulā, kas 2020.gadā tika rekonstruēta.

Attekas ielas 43, Ādažu ciema katlu mājā šobrīd norisinās katlu mājas modernizācijas darbi, kur tiek uzstādīts šķeldas katls ar jaudu 2 MW un papildus 2 gāzes katli ar 1,75 un 0,76 MW. **Gaujas ielas 25a, Ādažos** katlu mājā uzstādīts 0,75 MWth gāzes katls un 0,15 MWth granulu

katls. **Ūbeļu ielā 2, Ādažos** uzstādīti 2 gāzes katli ar jaudu 3 MW. Savukārt **Kadagas koģenerācijas stacijā** kopējā uzstādītā siltuma jauda ir 3,05 MWth un elektriskā jauda 0,44 MWel, granulu katls 0,5MW; gāzes katli 2x1,12MW. Siltumenerģijas izstrādei katlu mājās tiek izmantota dabas gāze un biomasa (kokskaidu granulas). Kaut arī gāze ir lēta, atjaunojamie resursi ir daudz stabilāks, uzticamāks kurināmais. Carnikavas pagastā kopējā siltumjauda ~5 MW, kopējais siltumtrašu garums ~2,5 km, saražotās siltumenerģijas daudzums 11 850 MWh.

Pateicoties izbūvētām jaunām, rūpnieciski izolētām siltumtrasēm siltuma zudumi tīklos ir vidēji 12% robežās, kas atbilst rūpnieciski izolētu cauruļvadu siltuma zudumiem un vērtējami kā zemi. Atbilstoši SIA “Skanore” veiktajam siltumtrašu novērtējumam, tiek atzīmēts, ka Kadagas un Ādažu siltumtrases cauruļvadi nav pieslēgti noplūdes signalizācijas sistēmai, kas nepieciešama siltumnesēja noplūdes fiksēšanai. Investīcijas jaunu siltumtrašu izbūvē ir pietiekoši augstas, bet jaunais pieslēgtais enerģijas patēriņš zems, līdz ar to, pieslēgšanās esošajai centralizētās siltumapgādes sistēmai atmaksātos 13 gados. Pārējām ēkām, ņemot vērā augsto pārvades, sadales un tirdzniecības tarifu centralizēto siltumapgādi pieslēgt nav izdevīgi.

Nav ekonomiska un loģiska pamata atteikties no pašreizējiem siltumenerģijas ražotājiem, ja viņi būtu gatavi īstenot ilgtspējīgas un energoefektīvas CSS veidošanu Ādažu novadā. Savukārt siltumenerģijas pārvades tarifi Ādažos ir augsti salīdzinājumā ar citām Latvijas pašvaldībām.

Jāturpina veicināt iedzīvotāju izpratne par energoefektivitāti un nepieciešamību atjaunot ēkas. Vērtējot patērētājiem nodotās un piegādātās siltumenerģijas daudzumus, redzams, ka realizētās siltumenerģijas apjoms ar katru gadu samazinās. Neskatoties uz māju renovācijām, ļoti liels iespaids ir laikapstākļu ietekmei, kā rezultātā pagarinās apkures sezona.

8.2.4 Kapsētu apsaimniekošana


Ādažu novada teritorijā ir Baltezera kapi, Garkalnes kapi un Carnikavas kapi. Garkalnes kapi izvietoti gan Ādažu, gan Garkalnes pagastu teritorijās. Ar Baltezera un Garkalnes kapu apsaimniekošanu nodarbojas Ādažu domes Saimniecības un infrastruktūras daļa.

Baltezera kapos ir diezgan laba infrastruktūra – ir ūdensapgāde, netālu ir gāzes vads un elektroapgāde. Tomēr līdzšinējā Baltezeru kapu teritorija uz 2021.gada sākumu jau ir gandrīz piepildīta (kapu teritorija piepildīta par 90%), vidējais apbedījumu skaits gadā – aptuveni 150. Kapu teritorijā atrodas vairāki nozīmīgi kultūras un vēstures objekti: esošā kapliča, valsts nozīmes piemineklis – “Ciešanu vārti”, Vācu kapi, plānotā piemiņas stūpa Latvijas neatkarības cīnītājiem, kā arī vairāki pieminekļi. Tiek plānota Baltezera kapu paplašināšana, kura sāksies ar projekta izstrādāšanu. Kapsētas funkciju nodrošināšanai notiks infrastruktūras objektu izbūve: ūdensvada un gāzesvada pagarināšana, autostāvvietu paplašināšana, iebrauktuves ievadu no ceļa V47 izveide, kolumbārija un iespējami krematorija izbūve, sabiedrisku tuaļu un administrācijas telpu būvniecība.

8.3 Elektroapgāde

Elektroapgādes infrastruktūra, tās tehniskais stāvoklis un pieejamība Ādažu novadā ir vērtējama kā laba – pilnībā visās apdzīvotās vietās ir nodrošināta iespēja izveidot elektroapgādes pieslēgumu. Elektroapgādi Ādažu novadā nodrošina AS “Sadales tīkli” Centrālais reģions pa 110 kV, 20 kV un 0,4 kV elektroapgādes līniju tīkliem. Iepriekšējos gados ir veikti kapitālieguldījumi 20 kV un 0,4 kV tīklu infrastruktūras atjaunošanā, ir nomainīta nozīmīga daļa no elektrolīnijām un veikta pāreja no gaisvadu uz kabelļlīnijām. Novada teritoriju šķērso 110 kV elektrolīnija, kuras ekspluatāciju nodrošina AS “Augstsprieguma tīkls”. Novadā atrodas 110/20kV Carnikavas transformatoru apakstacija “Zibeņi”, kuras ekspluatāciju nodrošina AS “Sadales tīkls” un AS “Augstsprieguma tīkls”.

Elektroapgādes patēriņš 2019.gadā Ādažu pagastā bija 52,0 GWh, Carnikavas pagastā – 21,1 GWh.



Attēls 33 Elektroenerģijas patēriņš 2019.gadā Ādažu un Carnikavas pagastos

Informācijas avots: Ādažu pašvaldība

Ādažu pagastā kopējais enerģijas gala patēriņš kopš 2010.gada ir pieaudzis par 13%: lielākais enerģijas pieaugums ir ražošanas sektorā (78%), kā arī sabiedriskā apgaismojuma (39%), transporta (27%) un pakalpojuma (terciārajā) sektorā (16%), kamēr mājokļu sektorā – samazinājies par 2%, bet pašvaldības sektorā – par 4%). Sadalījums pa galvenajām nozarēm ir tikai nedaudz mainījies: lielākie enerģijas patērētāji arī 2019.gadā ir mājokļu un transporta sektori.

Lielākais enerģijas patēriņš Ādažu pagastā tiek nodrošināts ar elektroenerģiju (44%), kamēr fosilie kurināmie ir otrs lielākais enerģijas nesējs (30,8%) un siltumenerģija ir trešais (24,7%). Atjaunojamo energoresursu lietojums kopš 2010.gada ir palielinājies par 27%, un tā īpatsvars starp visiem energoresursiem sastāda tikai 0,5%. Attīstoties novada ražošanas sektoram un apdzīvotībai, notiek pastāvīgs darbs pie elektrotīklu modernizācijas un jaunu pieslēgumu izbūves. Būtiski ir sekmēt alternatīvo energoresursu iegūšanas veidus, piemēram, vēja ģeneratorus vai saules kolektoros.

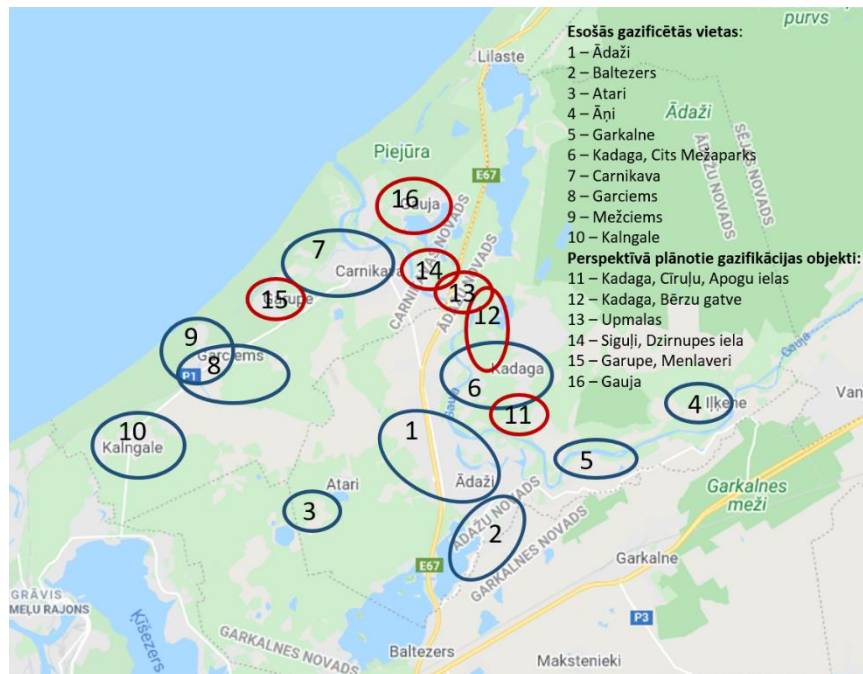
Novada ielu apgaismojuma infrastruktūras ekspluatāciju nodrošina Ādažu pašvaldības Saimniecības un infrastruktūras daļa un P/A “Carnikavas Komunālserviss”. Ielu apgaismojuma infrastruktūras sastāvā ietilpst 1140 pašvaldībai piederoši gaismekļi (neskaitot privātos objektus) Ādažu pagastā un 1507 gaismekļi Carnikavas pagastā. Apgaismojuma infrastruktūra novadā ik gadu tiek papildināta un atjaunotas novecojušās gaisvadu līnijas, kuras tika pārņemtas no AS “Sadales tīkls” un ir sliktā tehniskā stāvoklī. Turpmāko gadu laikā tiek plānota pilnīga pāreja no Na augstspiediena spuldžu gaismekļiem uz LED tipa gaismekļiem ar augstu energoefektivitāti.

Ādažu novada ēkām un objektiem tiek veikts regulārs pakalpojuma tarifa monitorings, sākot ar 2020.gadu arī ievadjaudu sezonas optimizācija. Energo resursu taupīšanas virziens – turpmāk pievērst uzmanību lielāko pašvaldību ēku mikroklimate parametru kopējai vadīšanai – automatizācijai (temperatūra + ventilācija + gaisa kvalitāte – CO₂ koncentrācija) – ekonomijas potenciāls var sasniegt vairāk kā 30%.

8.4 Gāzes apgāde

Gāzes apgādi Ādažu novadā nodrošina AS “Latvijas Gāze”. Novada teritorijā ir īstenoti gāzes apgādes projekti (augstā un zemā spiediena gāzes vadi, gāzes regulēšanas punkti) no gāzes

regulēšanas punkta “Vangaži” patērētāju apgādei Alderos, Podniekos, Jaunkulās, Ādažos, Kadagā un Ataros. Atbilstoši AS “Latvijas Gāze” informācijai daudzi esošie zemspiediena gāzes vadi nespēj nodrošināt papildus gāzes apgādi. Lai veiktu jaunus papildus pieslēgumus, nepieciešama ēku iekšējo un, iespējams, arī ārējo gāzes vadu rekonstrukcija un nomaina uz lielāka diametra cauruļvadiem. Šie darbi būtu jāveic par pasūtītāja līdzekļiem. Gāze tiek izmantota arī vietās ar centralizētu gāzes apgādi individuālo māju apkurei.



Attēls 34 Esošās un plānotās gazificētās apdzīvotās vietas Ādažu novadā

Informācijas avots: AS “GASO”

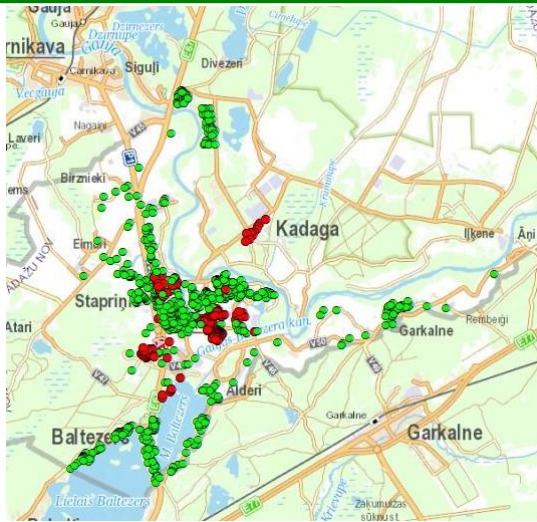
Centralizētā gāzes apgāde pieejama Ataru, Ādažu, Āņu, Kadagas, Garkalnes, Baltezers, Carnikavas, Garciema un Kalngales ciemos (perspektīvā plānotie gazifikācijas objekti: Garupe, Menclaveri; Siguļi, Dzirnupes iela; Gauja; Upmalās; atsevišķās vietās Kadagā). Ādažu novada perspektīvās gāzes apgādes plānojumā par pamatu ir izmantota esošā gāzes apgādes sistēma, kas nodrošina ar dabasgāzi esošos ražošanas un komerciālos patērētājus, daudzdzīvokļu dzīvojamo māju pavardus un individuālās dzīvojamās mājas.

8.5 Sakaru infrastruktūra

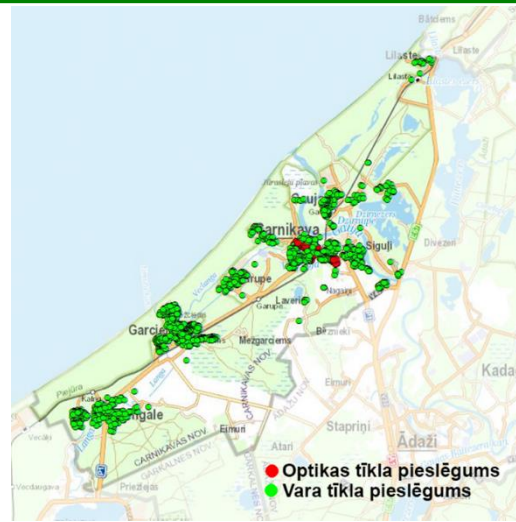
Fiksētos tālruņa sakarus Ādažu novadā nodrošina SIA “Tet”. Novada teritorijā pieejami visu Latvijas publisko mobilo telekomunikāciju tīklu operatoru pakalpojumi. SIA “Latvijas Mobilais Telefons”, SIA “Bite Latvija” un SIA “Tele2” Ādažu novadā ir izvietojusi vairākas bāzes stacijas, kas nodrošina sakaru pieejamību iedzīvotājiem. Novada teritoriju šķērso:

- starptautiskā optiskā kabeļu līnija (SIA “Tet”, SIA “LMT”);
- radiolinki (SIA “Telia Latvija”, SIA “LMT”);
- maģistrālā kabeļu līnija Rīga – Saulkrasti, kas trasēta paralēli autoceļam A1 Rīga (Baltezers) – Igaunijas robeža (Ainaži).

Ādažu novadā pieejams SIA “Latt telecom” un SIA “LATNET Serviss” piegādātais internets, bet kā starpnieki interneta piegādē darbojas SIA “Gusts” un SIA “Bradis”. Platjoslas interneta pieejamība ar ātrumu vismaz 30 Mbit/s.



Attēls 35 SIA “Tet” optiskā tīkla un vara sakaru tīkla pārklājums Ādažu pagastā



Attēls 36 SIA “Tet” optiskā tīkla un vara sakaru tīkla pārklājums Carnikavas pagastā

Informācijas avots: SIA “Tet”

Jāveicina optiskā sakaru tīkla infrastruktūras pieejamība un mobilo sakaru operatoru infrastruktūras attīstība, kas nodrošinātu mūsdienīgus datu pārraides pakalpojumus (internets, televīzija) ciemos: Kalngale, Mežciems, Garciems, Mežgarciems, Eimuri (Carnikavas pag.), Laveri, Garupe, Carnikava, Siguļi, Gauja un Lilaste.

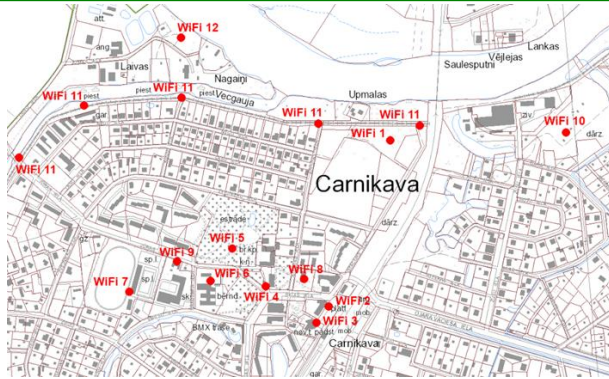
SIA “Tet” plānoti 3 sadarbības projekti ar Ādažu novada domi, kuru ietvaros tiks veikta optikas izbūve:

- Mežaparka ceļa (Kadagā) rekonstrukcija;
- Ķiršu un Ziedu ielas (Ādažos) pārbūve, seguma nomaiņa;
- Kanāla ielas (Alderos) veloceļa izbūve.

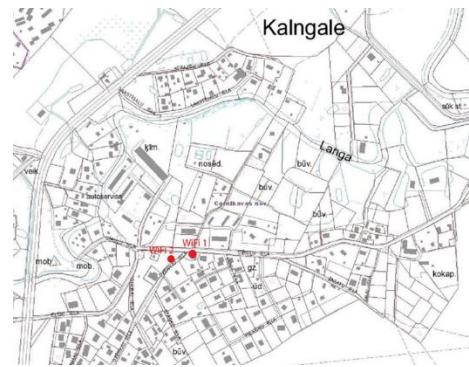
Pašvaldībai, attīstot optiskā sakaru tīkla infrastruktūru, izbūvējot sakaru kanalizāciju, jāparedz nākotnē ieguldāmo optisko sakaru kabeļu rezerve, kā arī jānodrošina vietējo interneta un televīzijas pakalpojuma sniedzēju iespēju ieguldīt optiskos kabeļus pašvaldības sakaru kanalizācijā, lai sasniegtu klientus un veicinātu atteikšanos no virszemes līnijām, nodrošinot kvalitatīvākus pakalpojumus ar apakšzemes komunikācijām. Interneta servisa pakalpojuma sniedzējiem (nacionālajai drošībai nozīmīgas komercsabiedrības) optiskā tīkla attīstāmos un skaņojamos projektos paredzēt iespēju pašvaldībai nodrošināt papildus pieslēguma vietas pašvaldības tiešo funkciju nodrošināšanai.

Pasta pakalpojumus Ādažu novadā sniedz VAS “Latvijas Pasts”. Novadā atrodas:

- divas pasta nodaļas (Ādažu un Carnikavas ciemos);
- viens pakomāts (Ādažos),
- 7 vēstuļu pastkastītes (Ādažos, Carnikavā, Kalngalē, Alderos, Kadagā, Baltezerā),
- Viens “Circle K” punkts.



Attēls 37 Publiskā interneta pieejamība Carnikavas
ciemā



Attēls 38 Publiskā interneta pieejamība
Kalngales ciemā

Informācijas avots: Ādažu pašvaldība

Pašvaldībai jāattīsta esošais pašvaldības optiskais tīkls un tā sakaru kanalizācijas tīkls, lai veidotu neatkarīgu komutējamu tīklu pašvaldības meliorācijas (polderu sūkņu stacijas, slūžas), ūdens un kanalizācijas infrastruktūras attālinātai vadībai un monitoringam. Savienot vienotā datu pārraides tīklā novada nozīmes, vietējās nozīmes un ciemu centrus, kas nodrošinātu pašvaldības tīkla darbības nepārtrauktību un neierobežotu pārsūtamo datu ātrumu, apjomu, lai nodrošinātu:

- sabiedrisko kārtību;
- pašvaldības iestāžu (izglītības, kultūras, pakalpojumu, utt.) darbību;
- jaunu elektroautomobiļu uzlādes punktu izveidi;
- lietu interneta (IoT) iekārtu pieslēgšanu un jaunāku tehnoloģiju ieviešanu, nodrošinātu brīvpieejas bezvadu tīkla un publisko datoru pieejamību – virzoties uz “Viedās pilsētas” attīstību.

9 Novada pārvalde

9.1 Pašvaldības pārvaldes struktūra

Sadaļa izstrādes sadaļā. Tiks aizpildīta atbilstoši Apvienošanas komisijas iesniegtajam organizatoriskās struktūras un darba organizācijas projektam.

9.2 Pašvaldības sadarbība ar iedzīvotājiem


Iedzīvotāji ir lielākā novada vērtība. Tāpēc Ādažu pašvaldība gan pati plāno un veic savu ikdienas darbību, lai ieguvēji būtu pēc iespējas lielāks iedzīvotāju skaits, gan īsteno dažādas aktivitātes, lai iesaistītu iedzīvotājus savas un pārējās sabiedrības dzīves vides uzlabošanā un palielinātu informētību par notiekošo novadā:

- Kopš 2009.gada Ādažu novadā tiek īstenots iedzīvotāju iniciatīvu atbalsta konkurss “Sabiedrība ar dvēseli”, kas paredz pašvaldības finansējuma piešķiršanu iedzīvotāju pašu izstrādātiem un īstenotiem projektiem kādā no 3 jomām (teritorijas labiekārtošana; izglītojošu, kultūras, sporta un sociālo pasākumu attīstība; ēku remonts).
- Tiek īstenots jauno uzņēmēju konkurss.
- Regulāri tiek sniegta informācija pašvaldības tīmekļa vietnē, informatīvajā izdevumā un sociālajos tīklos, kā arī reģionālajā televīzijā.
- Tiek organizētas iedzīvotāju aptaujas, lai noskaidrotu iedzīvotāju viedokli par dažādiem aktuāliem jautājumiem.
- Aicina iesaistīties lēmumu pieņemšanas procesos, plānošanas dokumentu izstrādē, aicinot iedzīvotājus piedalīties publiskajās apspriešanās (t.sk., par detālpilānojumiem), darba grupās.
- Iedzīvotāji tiek aicināti piedalīties pašvaldības organizētajās sapulcēs ar iedzīvotājiem.
- Dome periodiski sadarbojas ar daudzām novadā esošām biedrībām, galvenokārt sporta un uzņēmējdarbības jomā, rīkojot kopīgus pasākumus un veicot informācijas apmaiņu.


Turpmākajos gados plānots palielināt pašvaldības sadarbību ar iedzīvotājiem, t.sk., ieviešot sabiedrības līdzlemtu budžetēšanu.

10 Novada vietu vizītkartes

10.1 Alderi

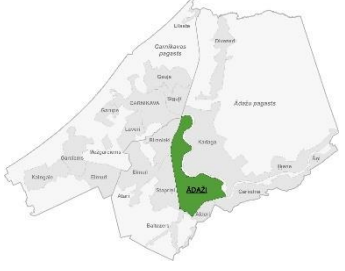
Iedzīvotāji	Iedzīvotāju skaits uz 01.01.2020. – 373													
Izaugsmes prognozētā perspektīva	Ciēmā dzīvo 1,8% no kopējā novada iedzīvotāju skaita. Laika posmā no 2017. līdz 2020.gadam iedzīvotāju skaits ciēmā palielinājās vidēji par 8,5% gadā.													
Pieslēgums autoceļiem	Alderu ciemu šķērso pašvaldības ceļš – Kanāla iela, piekļaujas valsts vietējais ceļš V46.													
Velo- un kāj-pieejamība	Alderu ciēmā nav izveidoti velo celiņi, bet ciemu šķērso vietējas nozīmes velo maršruts Nr.138 Mazais Baltezera loks.													
Sabiedriskā transporta pieejamība	Ciēmā pieejami sabiedriskā transporta pakalpojumi, ir viena autobusa pietura.													
Ūdensapgāde, kanalizācija, apgaismojums	Alderu ciēmā (daļā no teritorijas) ir pieejami centralizētās ūdensapgādes un kanalizācijas pakalpojumi. Ielu apgaismojums ir pieejams.													
Bērni: skaits un tuvākās izglītības iestādes	<p>Deklarēto bērnu skaits ciēmā uz 2020.gada sākumu un tā pieaugums pēdējo 3 gadu laikā:</p> <table border="1"> <thead> <tr> <th>Vecuma grupa</th> <th>Skaits</th> <th>Pieaugums</th> </tr> </thead> <tbody> <tr> <td>0-6 gadi</td> <td>46</td> <td>13%</td> </tr> <tr> <td>7-14 gadi</td> <td>64</td> <td>25%</td> </tr> <tr> <td>15-24 gadi</td> <td>26</td> <td>9%</td> </tr> </tbody> </table> <p>Tuvākās izglītības iestādes*: PPII "Patnis", ĀBVS, ĀVS, ĀMMS, ĀBJSS</p>	Vecuma grupa	Skaits	Pieaugums	0-6 gadi	46	13%	7-14 gadi	64	25%	15-24 gadi	26	9%	
Vecuma grupa	Skaits	Pieaugums												
0-6 gadi	46	13%												
7-14 gadi	64	25%												
15-24 gadi	26	9%												
Aktīvās un veselības atpūtas pieejamība	<p>Pieejamā infrastruktūra aktīvai atpūtai un veselībai:</p> <table border="1"> <thead> <tr> <th></th> <th>Laukumi 2-4 g.v. bērniem</th> <th>Laukumi 4-10 g.v. bērniem</th> <th>Laukumi 10+ g.v. bērniem</th> <th>Sporta laukumi</th> <th>Takas</th> </tr> </thead> <tbody> <tr> <td>Ir/Nav</td> <td>✓</td> <td>✓</td> <td>-</td> <td>✓</td> <td>✓</td> </tr> </tbody> </table>		Laukumi 2-4 g.v. bērniem	Laukumi 4-10 g.v. bērniem	Laukumi 10+ g.v. bērniem	Sporta laukumi	Takas	Ir/Nav	✓	✓	-	✓	✓	
	Laukumi 2-4 g.v. bērniem	Laukumi 4-10 g.v. bērniem	Laukumi 10+ g.v. bērniem	Sporta laukumi	Takas									
Ir/Nav	✓	✓	-	✓	✓									

10.2 Atari

Iedzīvotāji	Iedzīvotāju skaits uz 01.01.2020. – 125	
Izaugsmes prognozētā perspektīva	Ciēmā dzīvo 0,6% no kopējā novada iedzīvotāju skaita. Laika posmā no 2017. līdz 2020.gadam iedzīvotāju skaits ciēmā palielinājās vidēji par 3,3% gadā.	
Pieslēgums autoceļiem	Ataru ciemu šķērso Bukultu ceļš.	
Velo- un kāj-pieejamība	Ataru ciēmā nav izveidoti velo celiņi, bet ciemu šķērso vietējas nozīmes velo maršruts Ādaži – Atari (ir savienojums ar Carnikavas pagastu, GreenWays Outdoor veloceļu).	
Sabiedriskā transporta pieejamība	Ciēmā pieejami sabiedriskā transporta pakalpojumi, ir viena autobusa pietura.	


Ūdensapgāde, kanalizācija, apgaisojums Bērni: skaits un tuvākās izglītības iestādes	Ataru ciemā nav pieejami centralizētās ūdensapgādes un kanalizācijas pakalpojumi. Ielu apgaismojums ir pieejams daļēji.																
	Deklarēto bērnu skaits ciemā uz 2020.gada sākumu un tā pieaugums pēdējo 3 gadu laikā: <table border="1" style="width: 100%; text-align: center;"> <thead> <tr> <th>Vecuma grupa</th> <th>Skaits</th> <th>Pieaugums</th> </tr> </thead> <tbody> <tr> <td>0-6 gadi</td> <td>11</td> <td>-7%</td> </tr> <tr> <td>7-14 gadi</td> <td>23</td> <td>13%</td> </tr> <tr> <td>15-24 gadi</td> <td>11</td> <td>0%</td> </tr> </tbody> </table> Tuvākās izglītības iestādes: ĀPII, PPII “Pasaku Valstība”, ĀBVS, “Brīvā Austras skola”, ĀVS, ĀMMS, ĀBJSS						Vecuma grupa	Skaits	Pieaugums	0-6 gadi	11	-7%	7-14 gadi	23	13%	15-24 gadi	11
Vecuma grupa	Skaits	Pieaugums															
0-6 gadi	11	-7%															
7-14 gadi	23	13%															
15-24 gadi	11	0%															
Aktīvās un veselības atpūtas pieejamība	Pieejamā infrastruktūra aktīvai atpūtai un veselībai:																
		Laukumi 2-4 g.v. bērniem	Laukumi 4-10 g.v. bērniem	Laukumi 10+ g.v. bērniem	Sporta laukumi	Takas											
	Ir/Nav	✓	-	-	-	-											

10.3 Ādaži


Iedzīvotāji	Iedzīvotāju skaits uz 01.01.2020. – 6796	
Izaugsmes prognozētā perspektīva	Ciemā dzīvo 33,1% no kopējā novada iedzīvotāju skaita. Laika posmā no 2017. līdz 2020.gadam iedzīvotāju skaits ciemā palielinājās vidēji par 2,8% gadā. Tuvāko gadu laikā Ādaži būs pilsēta.	
Pieslēgums autoceļiem	Ādažu ciemam piekļaujas valsts nozīmes autoceļš A1 (Rīga (Baltezers) – Igaunijas robeža (Ainaži)), tomēr nav atrisināti pieslēgumi A1 (ir apgrūtināta un nedroša izbaukšana uz autoceļu A1).	
Velo- un kāj-pieejamība	Ādažu ciemā ir izveidoti velo ceļi Gaujas ielā, Rīgas gatvē, Attekas ielā, Muižas ielā, Podnieku ielā. Ciemu šķērso reģionālas nozīmes velo maršruts EiroVelo 10, kā arī vietējas nozīmes velo maršruti: Nr.137 Ādaži – Āņi (ir savienojums ar Ropažu novadu), Lielais Baltezera loks, Nr.138 Mazais Baltezera loks, Nr.13 Ādaži – Dūņezers (ir savienojums ar Saulkrastu novadu), Ādaži – Atari (ir savienojums ar Carnikavas pagastu, GreenWays Outdoor veloceļu).	
Sabiedriskā transporta pieejamība	Ciemā pieejami sabiedriskā transporta pakalpojumi, ir 11 autobusa pieturas.	
Ūdensapgāde, kanalizācija, apgaismojums	Ādažu ciemā ir pieejami centralizētās ūdensapgādes un kanalizācijas pakalpojumi. Ādažu ciemā ūdeni iegūst no: 1) ūdensgūtnes “Krustupes” ar jaudu 18 l/sek. Ūdens tur tiek attīrīts ūdens sagatavošanas stacijā, kuras jauda ir 1700 m ³ /dnn un, ar otrā pacēluma sūkņu stacijas palīdzību, padots centralizētajā ūdensapgādes sistēmā; 2) no SIA “Rīgas ūdens”, kas ņemts no maģistrālā ūdensvada “Remberģi-Baltezers 1”. Ielu apgaismojums ir pieejams.	

Bērni: skaits un tuvākās izglītības iestādes	Deklarēto bērnu skaits ciemā uz 2020.gada sākumu un tā pieaugums pēdējo 3 gadu laikā:				
	Vecuma grupa	Skaitis	Pieaugums		
	0-6 gadi	877	1%		
	7-14 gadi	934	8%		
	15-24 gadi	531	5%		
	Tuvākās izglītības iestādes: ĀPII, PPII “Pasaku Valstība”, PPII “Patnis”, ĀBVS, “Brīvā Austras skola”, ĀVS, ĀMMS, ĀBJSS				
Aktīvās un veselības atpūtas pieejamība	Pieejamā infrastruktūra aktīvai atpūtai un veselībai:				
		Laukumi 2-4 g.v. bērniem	Laukumi 4-10 g.v. bērniem	Laukumi 10+ g.v. bērniem	Sporta laukumi
	Ir/Nav	✓	✓	✓	-


10.4 Āņi

Iedzīvotāji	Iedzīvotāju skaits uz 01.01.2020. – 86				
Izaugsmes prognozētā perspektīva	Ciemā dzīvo 0,4% no kopējā novada iedzīvotāju skaita. Laika posmā no 2017. līdz 2020.gadam iedzīvotāju skaits ciemā palielinājās vidēji par 7,9% gadā.				
Pieslēgums autoceļiem	Āņu ciemu šķērso valsts vietējas nozīmes V50, Stempju ceļš un Āņu ceļš.				
Velo- un kāj-pieejamība	Āņu ciemā nav izveidoti velo celiņi, bet ciemu šķērso vietējas nozīmes velo maršruts: Nr.137 Ādaži – Āņi (ir savienojums ar Ropažu novadu).				
Sabiedriskā transporta pieejamība	Ciemā pieejami sabiedriskā transporta pakalpojumi, ir viena autobusa pietura.				
Ūdensapgāde, kanalizācija, apgaismojums	Āņu ciemā (daļā no teritorijas) ir pieejami centralizētās ūdensapgādes un kanalizācijas pakalpojumi. Āņu ciemā “Jaungožos” no artēziskās akas, kuru izbūvēja un apsaimnieko privātais investors. Ielu apgaismojums nav pieejams (daļēji ar privātu ielu apgaismojumu).				
Bērni: skaits un tuvākās izglītības iestādes	Deklarēto bērnu skaits ciemā uz 2020.gada sākumu un tā pieaugums pēdējo 3 gadu laikā:				
	Vecuma grupa	Skaitis	Pieaugums		
	0-6 gadi	15	36%		
	7-14 gadi	16	8%		
	15-24 gadi	5	28%		
	Tuvākās izglītības iestādes: PPII “Patnis”, ĀBVS, ĀVS, ĀMMS, ĀBJSS				
Aktīvās un veselības atpūtas pieejamība	Pieejamā infrastruktūra aktīvai atpūtai un veselībai:				
		Laukumi 2-4 g.v. bērniem	Laukumi 4-10 g.v. bērniem	Laukumi 10+ g.v. bērniem	Sporta laukumi
	Ir/Nav	-	-	-	✓

10.5 Baltezers

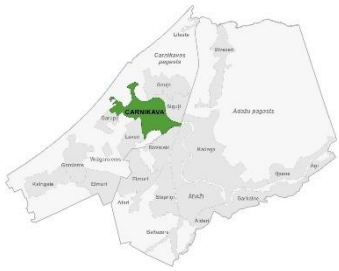
Iedzīvotāji	Iedzīvotāju skaits uz 01.01.2020. – 790													
Izaugsmes prognozētā perspektīva	Ciēmā dzīvo 3,9% no kopējā novada iedzīvotāju skaita. Laika posmā no 2017. līdz 2020.gadam iedzīvotāju skaits ciēmā palielinājās vidēji par 2,8% gadā.													
Pieslēgums autoceļiem	Baltezera ciemu šķērso valsts nozīmes autoceļš A1 (Rīga (Baltezers) – Igaunijas robeža (Ainaži)), piekļaujas Alderu ceļš, tomēr nav atrisināti pieslēgumi A1 (ir apgrūtināta un nedroša izbraukšana uz autoceļu A1).													
Velo- un kāj-pieejamība	Baltezera ciēmā nav izveidoti velo ceļiņi, bet ciemu šķērso reģionālas nozīmes velo maršruts EiroVelo 10, kā arī vietējas nozīmes velo maršruti: Lielais Baltezera loks, Nr.138 Mazais Baltezera loks.													
Sabiedriskā transporta pieejamība	Ciēmā pieejami sabiedriskā transporta pakalpojumi, ir 5 autobusa pieturas.													
Ūdensapgāde, kanalizācija, apgaismojums	Baltezera ciēmā ir pieejami centralizētās ūdensapgādes un kanalizācijas pakalpojumi. Ūdensapgādi nodrošina SIA “Rīgas ūdens”. Ielu apgaismojums ir pieejams.													
Bērni: skaits un tuvākās izglītības iestādes	<p>Deklarēto bērnu skaits ciēmā uz 2020.gada sākumu un tā pieaugums pēdējo 3 gadu laikā:</p> <table border="1" style="width: 100%; border-collapse: collapse; text-align: center;"> <thead> <tr style="background-color: #cccccc;"> <th>Vecuma grupa</th> <th>Skaitis</th> <th>Pieaugums</th> </tr> </thead> <tbody> <tr> <td>0-6 gadi</td> <td>63</td> <td>14%</td> </tr> <tr> <td>7-14 gadi</td> <td>61</td> <td>1%</td> </tr> <tr> <td>15-24 gadi</td> <td>67</td> <td>2%</td> </tr> </tbody> </table> <p>Tuvākās izglītības iestādes: ĀPII, PPII “Pasaku Valstība”, PPII “Patnis”, ĀBVS, ĀVS, ĀMMS, ĀBJSS</p>	Vecuma grupa	Skaitis	Pieaugums	0-6 gadi	63	14%	7-14 gadi	61	1%	15-24 gadi	67	2%	
Vecuma grupa	Skaitis	Pieaugums												
0-6 gadi	63	14%												
7-14 gadi	61	1%												
15-24 gadi	67	2%												
Aktīvās un veselības atpūtas pieejamība	<p>Pieejamā infrastruktūra aktīvai atpūtai un veselībai:</p> <table border="1" style="width: 100%; border-collapse: collapse; text-align: center;"> <thead> <tr style="background-color: #cccccc;"> <th></th> <th>Laukumi 2-4 g.v. bērniem</th> <th>Laukumi 4-10 g.v. bērniem</th> <th>Laukumi 10+ g.v. bērniem</th> <th>Sporta laukumi</th> <th>Takas</th> </tr> </thead> <tbody> <tr> <td>Ir/Nav</td> <td>-</td> <td>-</td> <td>-</td> <td>✓</td> <td>✓</td> </tr> </tbody> </table>		Laukumi 2-4 g.v. bērniem	Laukumi 4-10 g.v. bērniem	Laukumi 10+ g.v. bērniem	Sporta laukumi	Takas	Ir/Nav	-	-	-	✓	✓	
	Laukumi 2-4 g.v. bērniem	Laukumi 4-10 g.v. bērniem	Laukumi 10+ g.v. bērniem	Sporta laukumi	Takas									
Ir/Nav	-	-	-	✓	✓									

10.6 Birznieki

Iedzīvotāji	Iedzīvotāju skaits uz 01.01.2020. – 75	
Izaugsmes prognozētā perspektīva	Ciēmā dzīvo 0,4% no kopējā novada iedzīvotāju skaita. Laika posmā no 2017. līdz 2020.gadam iedzīvotāju skaits ciēmā samazinājās vidēji par 3,4% gadā.	
Pieslēgums autoceļiem	Birznieku ciemu šķērso 1. šķiras ceļš Rīga (Jaunciems) – Carnikava – Ādaži (P1). Ciēmam piekļaujas valsts nozīmes autoceļš	

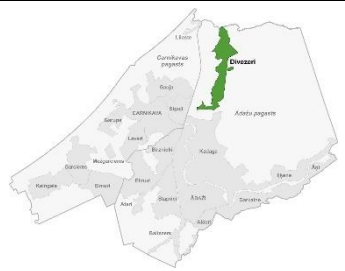
Velo- un kāj-pieejamība Sabiedriskā transporta pieejamība Ūdensapgāde, kanalizācija, apgaismojums Bērni: skaits un tuvākās izglītības iestādes Aktīvās un veselības atpūtas pieejamība	A1 (Rīga (Baltezers) – Igaunijas robeža (Ainaži)), tomēr nav atrisināti pieslēgumi A1 (ir apgrūtināta un nedroša izbraukšana uz autoceļu A1). Ciems piekļaujas Ataru ceļam.											
	Birznieku ciemā nav izveidoti velo celiņi un tā teritoriju nešķērso neviens velomaršruts.											
	Ciemā nav pieejami sabiedriskā transporta pakalpojumi.											
	Birznieku ciemā ir pieejami centralizētās ūdensapgādes un kanalizācijas pakalpojumi. Ielu apgaismojums ir pieejams.											
	Deklarēto bērnu skaits ciemā uz 2020.gada sākumu un tā pieaugums pēdējo 3 gadu laikā: <table border="1" data-bbox="496 685 1378 891"> <thead> <tr> <th>Vecuma grupa</th> <th>Skaits</th> <th>Pieaugums</th> </tr> </thead> <tbody> <tr> <td>0-6 gadi</td> <td>5</td> <td>-9%</td> </tr> <tr> <td>7-14 gadi</td> <td>5</td> <td>-4%</td> </tr> <tr> <td>15-24 gadi</td> <td>7</td> <td>-10%</td> </tr> </tbody> </table> Tuvākās izglītības iestādes: CPII “Riekstiņš”, CPS, CMMS	Vecuma grupa	Skaits	Pieaugums	0-6 gadi	5	-9%	7-14 gadi	5	-4%	15-24 gadi	7
Vecuma grupa	Skaits	Pieaugums										
0-6 gadi	5	-9%										
7-14 gadi	5	-4%										
15-24 gadi	7	-10%										
Pieejamā infrastruktūra aktīvai atpūtai un veselībai: <table border="1" data-bbox="496 987 1394 1160"> <thead> <tr> <th></th> <th>Laukumi 2-4 g.v. bērniem</th> <th>Laukumi 4-10 g.v. bērniem</th> <th>Laukumi 10+ g.v. bērniem</th> <th>Sporta laukumi</th> <th>Takas</th> </tr> </thead> <tbody> <tr> <td>Ir/Nav</td> <td>-</td> <td>-</td> <td>-</td> <td>-</td> <td>-</td> </tr> </tbody> </table>		Laukumi 2-4 g.v. bērniem	Laukumi 4-10 g.v. bērniem	Laukumi 10+ g.v. bērniem	Sporta laukumi	Takas	Ir/Nav	-	-	-	-	-
	Laukumi 2-4 g.v. bērniem	Laukumi 4-10 g.v. bērniem	Laukumi 10+ g.v. bērniem	Sporta laukumi	Takas							
Ir/Nav	-	-	-	-	-							

10.7 Carnikava

Iedzīvotāji Izaugsmes prognozētā perspektīva	Iedzīvotāju skaits uz 01.01.2020. – 4440 Ciemā dzīvo 21,6% no kopējā novada iedzīvotāju skaita. Laika posmā no 2017. līdz 2020.gadam iedzīvotāju skaits ciemā palielinājās vidēji par 3,2% gadā. Nākotnē plānots, ka Carnikavas ciems, saplūstot ar Garupes, Gaujas un Sigulū ciemiem, kļūst par Carnikavas pilsētu ar atbilstošām funkcijām un pakalpojumiem iedzīvotājiem. Carnikavas pilsētai nav plānota paplašināšanās ārpus minēto ciemu robežām, kas noteiktas stratēģijas izstrādes laikā un spēkā esošajā teritorijas plānojumā.	
Pieslēgums autoceļiem	Carnikavas ciemu šķērso 1. šķiras ceļš Rīga (Jaunciems) – Carnikava – Ādaži (P1).	
Velo- un kāj-pieejamība	Carnikavas un Gaujas ciemus savieno Latvijā garākais gājēju un velosipēdistu tilts pār Gauju (220 m). Jūras ielas galā pie jūras ir auto stāvlaukums. Laivu ielā pie Carnikavas promenādes ir uzbūvēts auto stāvlaukums, vēl viens auto stāvlaukums ir uzbūvēts pie CNC. Izbūvēti un	


Sabiedriskā transporta pieejamība	labiekārtoti piekļuves ceļi Rīgas līcim 2 vietās – Jūras ielas galā un Carnikavas promenāde.												
	Carnikavas ciemu šķērso dzelzceļa līnija Rīga – Skulte, ir dzelzceļa stacija Carnikava. Ciemā pieejami sabiedriskā transporta pakalpojumi, ir 4 autobusa pieturas.												
Ūdensapgāde, kanalizācija, apgaismojums	Carnikavā ir izbūvēti ūdensvada tīkli ar kopējo garumu 16 km. Ūdens tiek piegādāts no 4 artēziskiem urbumiem. Kopējā max. urbumu jauda 810 m ³ /dnn. Šobrīd vidēji uz ciematu tiek padots ūdens 449 m ³ /dnn.												
	Carnikavā ir izbūvēti kanalizācijas tīkli ar kopējo garumu 15 km. Ir izbūvētas 11 kanalizācijas pārsūkņēšanas stacijas. Notekūdeņu attīrīšanas iekārtu max. jauda 810 m ³ /dnn. Šobrīd attīrīšanas iekārtas strādā ar jaudu vidēji 469 m ³ /dnn.												
	Carnikavas ciemā ir 103 ielas (Kopējais ielu garums ir 43,77 km), no kurām apgaismotas ir 66 ielas.												
	Carnikavas ciemā ir pieejams publiskais internets sekojošās vietās: “Svētku laukumā”, Stacijas ielā 23; Stacijas un Rīgas ielas krustojumā; Carnikavas dzelzceļa stacijas a/m stāvlaukumā Stacijas iela 5; Jūras iela 1, Tautas namā “Ozolaine”; Jūras iela 3A “Carnikavas parkā”; PII “Riekstiņš” un Carnikavas pamatskolā.												
Bērni: skaits un tuvākās izglītības iestādes	Vietās, kur Carnikavas ciemā pieejama gāzes apgāde, individuālo māju apkurei tiek izmantota arī gāze, citur izmanto vietējos katlus vai malkas krāsnis. Daļā daudzdzīvokļu namu gāze tiek izmantota arī siltā ūdens nodrošināšanai.												
	Deklarēto bērnu skaits ciemā uz 2020.gada sākumu un tā pieaugums pēdējo 3 gadu laikā:												
	<table border="1"> <thead> <tr> <th>Vecuma grupa</th> <th>Skaitis</th> <th>Pieaugums</th> </tr> </thead> <tbody> <tr> <td>0-6 gadi</td> <td>372</td> <td>1%</td> </tr> <tr> <td>7-14 gadi</td> <td>406</td> <td>4%</td> </tr> <tr> <td>15-24 gadi</td> <td>333</td> <td>-2%</td> </tr> </tbody> </table>	Vecuma grupa	Skaitis	Pieaugums	0-6 gadi	372	1%	7-14 gadi	406	4%	15-24 gadi	333	-2%
Vecuma grupa	Skaitis	Pieaugums											
0-6 gadi	372	1%											
7-14 gadi	406	4%											
15-24 gadi	333	-2%											
	Tuvākās izglītības iestādes: CPII “Riekstiņš”, CPS, CMMS												
Aktīvās un veselības atpūtas pieejamība	Pieejamā infrastruktūra aktīvai atpūtai un veselībai:												
	<table border="1"> <thead> <tr> <th></th> <th>Laukumi 2-4 g.v. bērniem</th> <th>Laukumi 4-10 g.v. bērniem</th> <th>Laukumi 10+ g.v. bērniem</th> <th>Sporta laukumi</th> <th>Takas</th> </tr> </thead> <tbody> <tr> <td>Ir/Nav</td> <td>✓</td> <td>✓</td> <td>✓</td> <td>✓</td> <td>✓</td> </tr> </tbody> </table>		Laukumi 2-4 g.v. bērniem	Laukumi 4-10 g.v. bērniem	Laukumi 10+ g.v. bērniem	Sporta laukumi	Takas	Ir/Nav	✓	✓	✓	✓	✓
	Laukumi 2-4 g.v. bērniem	Laukumi 4-10 g.v. bērniem	Laukumi 10+ g.v. bērniem	Sporta laukumi	Takas								
Ir/Nav	✓	✓	✓	✓	✓								

10.8 Divezeri

Iedzīvotāji	Iedzīvotāju skaits uz 01.01.2020. – 49	
Izaugsmes prognozētā perspektīva	Ciēmā dzīvo 0,2% no kopējā novada iedzīvotāju skaita. Laika posmā no 2017. līdz 2020.gadam iedzīvotāju skaits ciemā palielinājās vidēji par 3,5% gadā.	
Pieslēgums autoceļiem	Divezeru ciemam piekļaujas Puskas ceļš, Smilškalnu ceļš un Vecvārnu ceļš.	


Velo- un kāj-pieejamība	Divezeru ciemā nav izveidoti velo celiņi, bet ciematu šķērso vietējas nozīmes velo maršruts: Nr.136 Ādaži – Dūņezers (ir savienojums ar Saulkrastu novadu).												
Sabiedriskā transporta pieejamība	Ciemā nav pieejami sabiedriskā transporta pakalpojumi.												
Ūdensapgāde, kanalizācija, apgaismojums	Divezeru ciemā nav pieejami centralizētās ūdensapgādes un kanalizācijas pakalpojumi. Ielu apgaismojums nav pieejams.												
Bērni: skaits un tuvākās izglītības iestādes	Deklarēto bērnu skaits ciemā uz 2020.gada sākumu un tā pieaugums pēdējo 3 gadu laikā: <table border="1" style="margin-left: 20px;"> <thead> <tr> <th>Vecuma grupa</th> <th>Skaits</th> <th>Pieaugums</th> </tr> </thead> <tbody> <tr> <td>0-6 gadi</td> <td>7</td> <td>36%</td> </tr> <tr> <td>7-14 gadi</td> <td>8</td> <td>20%</td> </tr> <tr> <td>15-24 gadi</td> <td>6</td> <td>-9%</td> </tr> </tbody> </table> <p>Tuvākās izglītības iestādes: KPII, ĀBVVS, ĀVS, ĀMMS, ĀBJSS</p>	Vecuma grupa	Skaits	Pieaugums	0-6 gadi	7	36%	7-14 gadi	8	20%	15-24 gadi	6	-9%
Vecuma grupa	Skaits	Pieaugums											
0-6 gadi	7	36%											
7-14 gadi	8	20%											
15-24 gadi	6	-9%											
Aktīvās un veselības atpūtas pieejamība	Pieejamā infrastruktūra aktīvai atpūtai un veselībai: <table border="1" style="margin-left: 20px;"> <thead> <tr> <th></th> <th>Laukumi 2-4 g.v. bērniem</th> <th>Laukumi 4-10 g.v. bērniem</th> <th>Laukumi 10+ g.v. bērniem</th> <th>Sporta laukumi</th> <th>Takas</th> </tr> </thead> <tbody> <tr> <td>Ir/Nav</td> <td>-</td> <td>-</td> <td>-</td> <td>-</td> <td>-</td> </tr> </tbody> </table>		Laukumi 2-4 g.v. bērniem	Laukumi 4-10 g.v. bērniem	Laukumi 10+ g.v. bērniem	Sporta laukumi	Takas	Ir/Nav	-	-	-	-	-
	Laukumi 2-4 g.v. bērniem	Laukumi 4-10 g.v. bērniem	Laukumi 10+ g.v. bērniem	Sporta laukumi	Takas								
Ir/Nav	-	-	-	-	-								

10.9 Eimuri (Ādažu pagastā)

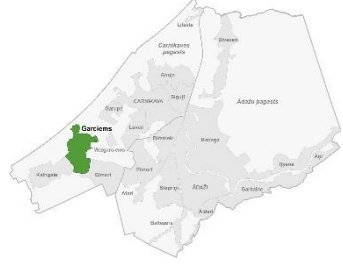
Iedzīvotāji	Iedzīvotāju skaits uz 01.01.2020. – __													
Izaugsmes prognozētā perspektīva	Ciemā dzīvo 0,2% no kopējā novada iedzīvotāju skaita. Laika posmā no 2017. līdz 2020.gadam iedzīvotāju skaits ciemā palielinājās vidēji par 3,6% gadā.													
Pieslēgums autoceļiem	Eimuru ceļu šķērso Laveru ceļš un Garciema ceļš, piekļaujas Briljantu ceļš un Eimuru ceļš.													
Velo- un kāj-pieejamība	Eimuru ciemā nav izveidoti velo celiņi, bet ciemu šķērso vietējas nozīmes velo maršruts: Ādaži – Atari (ir savienojums ar Carnikavas pagastu, GreenWays Outdoor veloceļu).													
Sabiedriskā transporta pieejamība	Ciemā pieejami sabiedriskā transporta pakalpojumi, ir viena autobusa pietura.													
Ūdensapgāde, kanalizācija, apgaismojums	Eimuru ciemā (daļā no teritorijas) ir pieejami centralizētās ūdensapgādes un kanalizācijas pakalpojumi. Ielu apgaismojums nav pieejams.													
Bērni: skaits un tuvākās izglītības iestādes	Deklarēto bērnu skaits ciemā uz 2020.gada sākumu un tā pieaugums pēdējo 3 gadu laikā: <table border="1" style="margin-left: 20px;"> <thead> <tr> <th>Vecuma grupa</th> <th>Skaits</th> <th>Pieaugums</th> </tr> </thead> <tbody> <tr> <td>0-6 gadi</td> <td>9</td> <td>27%</td> </tr> <tr> <td>7-14 gadi</td> <td>1</td> <td>0%</td> </tr> <tr> <td>15-24 gadi</td> <td>2</td> <td>6%</td> </tr> </tbody> </table>	Vecuma grupa	Skaits	Pieaugums	0-6 gadi	9	27%	7-14 gadi	1	0%	15-24 gadi	2	6%	
Vecuma grupa	Skaits	Pieaugums												
0-6 gadi	9	27%												
7-14 gadi	1	0%												
15-24 gadi	2	6%												

Aktīvās un veselības atpūtas pieejamība	Tuvākās izglītības iestādes: ĀPII, PPII “Pasaku Valstība”, ĀBVS, “Brīvā Austras skola”, ĀVS, ĀMMS, ĀBJSS				
	Pieejamā infrastruktūra aktīvai atpūtai un veselībai:				
		Laukumi 2-4 g.v. bērniem	Laukumi 4-10 g.v. bērniem	Laukumi 10+ g.v. bērniem	Sporta laukumi
Ir/Nav	-	-	-	-	-

10.10 Eimuri (Carnikavas pagasts)


Iedzīvotāji	Iedzīvotāju skaits uz 01.01.2020. – 26													
Izaugsmes prognozētā perspektīva	Ciēmā dzīvo 0,1% no kopējā novada iedzīvotāju skaita. Laika posmā no 2017. līdz 2020.gadam iedzīvotāju skaits ciēmā samazinājās vidēji par 96,2% gadā.													
Pieslēgums autoceļiem	Eimuru ceļu šķērso Garciema ceļš.inga													
Velo- un kāj-pieejamība	Eimuru ciēmā nav izveidoti velo celiņi.													
Sabiedriskā transporta pieejamība	Ciēmā nav pieejami sabiedriskā transporta pakalpojumi.													
Ūdensapgāde, kanalizācija, apgaismojums	Eimuru ciēmā nav pieejami centralizētās ūdensapgādes un kanalizācijas pakalpojumi. Ielu apgaismojums nav pieejams.													
Bērni: skaits un tuvākās izglītības iestādes	Deklarēto bērnu skaits ciēmā uz 2020.gada sākumu un tā pieaugums pēdējo 3 gadu laikā:													
	<table border="1"> <thead> <tr> <th>Vecuma grupa</th> <th>Skaits</th> <th>Pieaugums</th> </tr> </thead> <tbody> <tr> <td>0-6 gadi</td> <td>1</td> <td>-17%</td> </tr> <tr> <td>7-14 gadi</td> <td>4</td> <td>16%</td> </tr> <tr> <td>15-24 gadi</td> <td>4</td> <td>28%</td> </tr> </tbody> </table>	Vecuma grupa	Skaits	Pieaugums	0-6 gadi	1	-17%	7-14 gadi	4	16%	15-24 gadi	4	28%	
Vecuma grupa	Skaits	Pieaugums												
0-6 gadi	1	-17%												
7-14 gadi	4	16%												
15-24 gadi	4	28%												
	Tuvākās izglītības iestādes: CPII “Riekstiņš”, CPS, CMMS													
Aktīvās un veselības atpūtas pieejamība	Pieejamā infrastruktūra aktīvai atpūtai un veselībai:													
	<table border="1"> <thead> <tr> <th></th> <th>Laukumi 2-4 g.v. bērniem</th> <th>Laukumi 4-10 g.v. bērniem</th> <th>Laukumi 10+ g.v. bērniem</th> <th>Sporta laukumi</th> <th>Takas</th> </tr> </thead> <tbody> <tr> <td>Ir/Nav</td> <td>-</td> <td>-</td> <td>-</td> <td>-</td> <td>-</td> </tr> </tbody> </table>		Laukumi 2-4 g.v. bērniem	Laukumi 4-10 g.v. bērniem	Laukumi 10+ g.v. bērniem	Sporta laukumi	Takas	Ir/Nav	-	-	-	-	-	
	Laukumi 2-4 g.v. bērniem	Laukumi 4-10 g.v. bērniem	Laukumi 10+ g.v. bērniem	Sporta laukumi	Takas									
Ir/Nav	-	-	-	-	-									

10.11 Garciems


Iedzīvotāji	Iedzīvotāju skaits uz 01.01.2020. – 1321		
Izaugsmes prognozētā perspektīva	Ciēmā dzīvo 6,4% no kopējā novada iedzīvotāju skaita. Laika posmā no 2017. līdz 2020.gadam iedzīvotāju skaits ciēmā palielinājās vidēji par 12,2% gadā. Garciems nākotnē tiek plānots kā vienots ciems, iekļaujot Mežgarciemu ar kopīgu infrastruktūru un pakalpojumiem. Garciemam		

	<p> tiek iezīmēta atpūtas un rekreācijas/veselības tūrisma funkcija, bet iezīmētas arī uzņēmējdarbības zonas – Eimuru pļavas starp Kalngali un Garciešu, kā arī Mežgarcieši, kur ir izveidota uzņēmējdarbībai nepieciešamā pamata infrastruktūra. Garciešiem nav plānota paplašināšanās ārpus esošo ciemu robežām, kas noteiktas spēkā esošajā teritorijas plānojumā.</p>												
<p>Pieslēgums autoceļiem</p>	<p>Garciešu ciemu šķērso 1. šķiras ceļš Rīga (Jauncieši) – Carnikava – Ādaži (P1).</p>												
<p>Velo- un kāj- pieejamība</p>	<p>Mežciema ielas galā pie jūras ir neliels stāvlaukums. Lielāks stāvlaukums ir pie dzelzceļa pieturvietas Garcieši. P1 posmā no Jaunās ielas līdz Torņa ielai ir izbūvēta ietve gājējiem. Gājējiem pieejamas 2 piekļuves vietas Rīgas līcim: Koka taka un ceļš Mežciema ielas galā. Ciemu šķērso starptautiskais velomaršruts EuroVelo 13, savukārt gar Rīgas līča krastu blakus ciemam iet vairāki kājāmgājēju maršruti – Jūrtaka, “1836” un, iespējams, Sv. Jēkaba ceļš.</p>												
<p>Sabiedriskā transporta pieejamība</p>	<p>Garciešu ciemu šķērso dzelzceļa līnija Rīga – Skulte, ir dzelzceļa stacija Garcieši. Ciemā pieejami sabiedriskā transporta pakalpojumi, ir 1 autobusa pietura.</p>												
<p>Ūdensapgāde, kanalizācija, apgaismojums</p>	<p>Garciešos ir izbūvēti ūdensvada tīkli ar kopējo garumu 2,7 km. Ūdens tiek piegādāts no 1 artēziskā urbuma. Kopējā max. urbumu jauda 20 m³/dnn. Šobrīd vidēji tiek padots ūdens 9 m³/dnn. Garciešos ir izbūvēti kanalizācijas tīkli ar kopējo garumu 1,7 km. Ir izbūvēta 1 kanalizācijas pārsūkņēšanas stacija. Notekūdeņu attīrīšanas iekārtu max jauda 60 m³/dnn. Šobrīd attīrīšanas iekārtas strādā ar jaudu vidēji 2 m³/dnn. Jauns objekts.</p> <p>Mežgarciešos ir izbūvēti ūdensvada tīkli ar kopējo garumu 1,9 km. Ir izbūvēta 1 kanalizācijas pārsūkņēšanas stacija. Notekūdeņi tiek novadīti uz Garciešu attīrīšanas iekārtām. Jauns objekts.</p> <p>Mājsaimniecības ūdeni iegūst no spicēm un kanalizācijas notekūdeņus novada septiņos un krājvertnēs. Centralizētas kanalizācijas sistēmas neesamība rada risku, ka Garciešu ciema neattīrītie notekūdeņi caur novadgrāvjiem un gruntsūdeņiem nokļūst Rīgas jūras līcī.</p> <p>Garciešos ir 59 ielas (kopējais ielu garums ir 21,96 km), apgaismotas 16 ielas. Apkurei mājsaimniecības izmanto vietējos katlus vai malkas krāsnis. Gāze Garciešos nav pieejama.</p>												
<p>Bērni: skaits un tuvākās izglītības iestādes</p>	<p>Deklarēto bērnu skaits ciemā uz 2020.gada sākumu un tā pieaugums pēdējo 3 gadu laikā:</p> <table border="1" data-bbox="507 1559 1385 1765"> <thead> <tr> <th>Vecuma grupa</th> <th>Skaits</th> <th>Pieaugums</th> </tr> </thead> <tbody> <tr> <td>0-6 gadi</td> <td>57</td> <td>0%</td> </tr> <tr> <td>7-14 gadi</td> <td>76</td> <td>8%</td> </tr> <tr> <td>15-24 gadi</td> <td>90</td> <td>-8%</td> </tr> </tbody> </table>	Vecuma grupa	Skaits	Pieaugums	0-6 gadi	57	0%	7-14 gadi	76	8%	15-24 gadi	90	-8%
Vecuma grupa	Skaits	Pieaugums											
0-6 gadi	57	0%											
7-14 gadi	76	8%											
15-24 gadi	90	-8%											
<p>Aktīvās un veselības atpūtas pieejamība</p>	<p>Pieejamā infrastruktūra aktīvai atpūtai un veselībai:</p> <table border="1" data-bbox="507 1861 1401 2027"> <thead> <tr> <th></th> <th>Laukumi 2-4 g.v. bērniem</th> <th>Laukumi 4-10 g.v. bērniem</th> <th>Laukumi 10+ g.v. bērniem</th> <th>Sporta laukumi</th> <th>Takas</th> </tr> </thead> <tbody> <tr> <td>Ir/Nav</td> <td>✓</td> <td>✓</td> <td></td> <td>✓</td> <td>✓</td> </tr> </tbody> </table>		Laukumi 2-4 g.v. bērniem	Laukumi 4-10 g.v. bērniem	Laukumi 10+ g.v. bērniem	Sporta laukumi	Takas	Ir/Nav	✓	✓		✓	✓
	Laukumi 2-4 g.v. bērniem	Laukumi 4-10 g.v. bērniem	Laukumi 10+ g.v. bērniem	Sporta laukumi	Takas								
Ir/Nav	✓	✓		✓	✓								

10.12 Garkalne

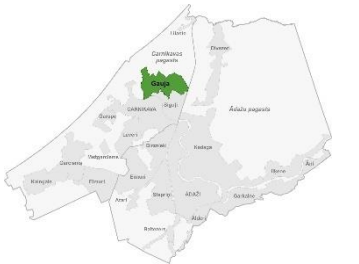
Iedzīvotāji	Iedzīvotāju skaits uz 01.01.2020. – 494												
Izaugsmes prognozētā perspektīva	Ciēmā dzīvo 2,4% no kopējā novada iedzīvotāju skaita. Laika posmā no 2017. līdz 2020.gadam iedzīvotāju skaits ciēmā palielinājās vidēji par 0,2% gadā.												
Pieslēgums autoceļiem	Garkalnes ciemu šķērso valsts vietējas nozīmes ceļš V50, piekļaujas valsts vietējas nozīmes ceļš V46.												
Velo- un kāj-pieejamība	Garkalnes ciēmā nav izveidoti velo celiņi, bet ciemu šķērso vietējas nozīmes velo maršruts: Nr.137 Ādaži – Āņi (ir savienojums ar Ropažu novadu).												
Sabiedriskā transporta pieejamība	Ciēmā pieejami sabiedriskā transporta pakalpojumi, ir divas autobusa pieturas.												
Ūdensapgāde, kanalizācija, apgaismojums	Garkalnes ciēmā (daļā no teritorijas) ir pieejami centralizētās ūdensapgādes un kanalizācijas pakalpojumi. Ūdensapgāde tiek nodrošināta no vienas artēziskās akas. Ūdens tiek attīrīts ūdens sagatavošanas stacijā, kuras jauda ir 90 m ³ /dnn un padots centralizētajā ūdensapgādes sistēmā. Ielu apgaismojums ir pieejams.												
Bērni: skaits un tuvākās izglītības iestādes	Deklarēto bērnu skaits ciēmā uz 2020.gada sākumu un tā pieaugums pēdējo 3 gadu laikā:												
	<table border="1"> <thead> <tr> <th>Vecuma grupa</th> <th>Skaitis</th> <th>Pieaugums</th> </tr> </thead> <tbody> <tr> <td>0-6 gadi</td> <td>44</td> <td>0%</td> </tr> <tr> <td>7-14 gadi</td> <td>62</td> <td>3%</td> </tr> <tr> <td>15-24 gadi</td> <td>47</td> <td>2%</td> </tr> </tbody> </table>	Vecuma grupa	Skaitis	Pieaugums	0-6 gadi	44	0%	7-14 gadi	62	3%	15-24 gadi	47	2%
Vecuma grupa	Skaitis	Pieaugums											
0-6 gadi	44	0%											
7-14 gadi	62	3%											
15-24 gadi	47	2%											
	Tuvākās izglītības iestādes: PPII “Patnis”, ĀBVS, ĀVS, ĀMMS, ĀBJSS												
Aktīvās un veselības atpūtas pieejamība	Pieejamā infrastruktūra aktīvai atpūtai un veselībai:												
	<table border="1"> <thead> <tr> <th></th> <th>Laukumi 2-4 g.v. bērniem</th> <th>Laukumi 4-10 g.v. bērniem</th> <th>Laukumi 10+ g.v. bērniem</th> <th>Sporta laukumi</th> <th>Takas</th> </tr> </thead> <tbody> <tr> <td>Ir/Nav</td> <td>✓</td> <td>✓</td> <td>✓</td> <td>✓</td> <td>✓</td> </tr> </tbody> </table>		Laukumi 2-4 g.v. bērniem	Laukumi 4-10 g.v. bērniem	Laukumi 10+ g.v. bērniem	Sporta laukumi	Takas	Ir/Nav	✓	✓	✓	✓	✓
	Laukumi 2-4 g.v. bērniem	Laukumi 4-10 g.v. bērniem	Laukumi 10+ g.v. bērniem	Sporta laukumi	Takas								
Ir/Nav	✓	✓	✓	✓	✓								

10.13 Garupe

Iedzīvotāji	Iedzīvotāju skaits uz 01.01.2020. – 459	
Izaugsmes prognozētā perspektīva	Ciēmā dzīvo 2,2% no kopējā novada iedzīvotāju skaita. Laika posmā no 2017. līdz 2020.gadam iedzīvotāju skaits ciēmā palielinājās vidēji par 48,7% gadā. Garupes, Gaujas un Siguļu ciemi pievienojami Carnikavai kā pilsētai, veidojot centralizētus pakalpojumus un infrastruktūru.	
Pieslēgums autoceļiem	Garupes ciemu šķērso 1. šķiras ceļš Rīga (Jaunciems) – Carnikava – Ādaži (P1).	


Velo- un kāj-pieejamība	Garciema ielā no P1 šosejas līdz Pureņu ielai ir izbūvēta ietve. Vēl viena vēsturiski veidojusies taka iet paralēli Garupes ielai no Pureņu ielas līdz pat Garupes dzelzceļa pieturai. Nav gājēju pārejas pāri A1 šosejai, lai tiktu līdz dzelzceļa pieturai un autobusa pieturai virzienā uz Carnikavu. Gar Garupes dzelzceļa pieturu iet starptautiskais velomaršruts EuroVelo 13, kas nākotnē tiks izbūvēts gar ciema ziemeļu robežu, savukārt gar Rīgas līča krastu blakus ciemam iet vairāki kājāmgājēju maršruti – Jūrtaka, “1836” un, iespējams, Sv. Jēkaba ceļš.												
Sabiedriskā transporta pieejamība	Garupes ciemu šķērso dzelzceļa līnija Rīga – Skulte, ir dzelzceļa stacija Garupe. Ciema teritorijā nav autobusa pietura, taču pie ciema robežas uz P1 ir 1 autobusa pietura.												
Ūdensapgāde, kanalizācija, apgaismojums	Garupes ciemā nav pieejami centralizētās ūdensapgādes un kanalizācijas pakalpojumi. Neesošās centralizētas kanalizācijas sistēmas ietekmē Garupē neatfūrtie notekūdeņi caur meliorācijas grāvjiem nokļūst Baltijas jūrā. Garupes ciemā ir 39 ielas (kopējais ielu garums ir 5,18 km). Garupē ir 3% no kopējā ielu apgaismojuma gaismekļu skaita Carnikavas pagastā. Apkurei mājāsaimniecības izmanto vietējos katlus vai malkas krāsnis. Gāze Garupē nav pieejama.												
Bērni: skaits un tuvākās izglītības iestādes	Deklarēto bērnu skaits ciemā uz 2020.gada sākumu un tā pieaugums pēdējo 3 gadu laikā:												
<table border="1"> <thead> <tr> <th>Vecuma grupa</th> <th>Skaitis</th> <th>Pieaugums</th> </tr> </thead> <tbody> <tr> <td>0-6 gadi</td> <td>27</td> <td>66%</td> </tr> <tr> <td>7-14 gadi</td> <td>20</td> <td>19%</td> </tr> <tr> <td>15-24 gadi</td> <td>19</td> <td>-9%</td> </tr> </tbody> </table>	Vecuma grupa	Skaitis	Pieaugums	0-6 gadi	27	66%	7-14 gadi	20	19%	15-24 gadi	19	-9%	Tuvākās izglītības iestādes: CPII “Riekstiņš”, CPS, CMMS
Vecuma grupa	Skaitis	Pieaugums											
0-6 gadi	27	66%											
7-14 gadi	20	19%											
15-24 gadi	19	-9%											
Aktīvās un veselības atpūtas pieejamība	Pieejamā infrastruktūra aktīvai atpūtai un veselībai:												
<table border="1"> <thead> <tr> <th></th> <th>Laukumi 2-4 g.v. bērniem</th> <th>Laukumi 4-10 g.v. bērniem</th> <th>Laukumi 10+ g.v. bērniem</th> <th>Sporta laukumi</th> <th>Takas</th> </tr> </thead> <tbody> <tr> <td>Ir/Nav</td> <td></td> <td></td> <td></td> <td></td> <td>✓</td> </tr> </tbody> </table>		Laukumi 2-4 g.v. bērniem	Laukumi 4-10 g.v. bērniem	Laukumi 10+ g.v. bērniem	Sporta laukumi	Takas	Ir/Nav					✓	
	Laukumi 2-4 g.v. bērniem	Laukumi 4-10 g.v. bērniem	Laukumi 10+ g.v. bērniem	Sporta laukumi	Takas								
Ir/Nav					✓								

10.14 Gauja

Iedzīvotāji	Iedzīvotāju skaits uz 01.01.2020. – 1130	
Izaugsmes prognozētā perspektīva	<p>Ciemā dzīvo 5,5% no kopējā novada iedzīvotāju skaita. Laika posmā no 2017. līdz 2020.gadam iedzīvotāju skaits ciemā palielinājās vidēji par 21,7% gadā.</p> <p>Garupes, Gaujas un Sigulū ciemi pievienojami Carnikavai kā pilsētai, veidojot centralizētus pakalpojumus un infrastruktūru. Tai pašā laikā Gaujas ciema daļā veidojot Pārgaujas apdzīvojuma centrālo daļu ar decentralizētiem pašvaldības pakalpojumiem un uzņēmējdarbības attīstības potenciālu atpūtas un veselības tūrisma jomā.</p>	


Pieslēgums autoceļiem	Gaujas ciemā ir 64 ielas, to kopējais ielu garums ir 25,32 km. Gaujas ciemā ar melno segumu ir 44% ielu, 25% ielu ar grants segumu un 31% ielu bez seguma.												
Velo- un kāj-pieejamība	Carnikavas un Gaujas ciemus savieno Latvijā garākais gājēju un velosipēdistu tilts pār Gauju (220 m).- Cauri Gaujas ciemam iet starptautiskie velomaršruti EuroVelo 13 un EuroVelo 10, kā arī garās distances pārgājienu maršruti “Jūrtaka” un “1836”.												
Sabiedriskā transporta pieejamība	Gaujas ciemu šķērso dzelzceļa līnija Rīga – Skulte, ir dzelzceļa stacija Gauja. Ciemā pieejami sabiedriskā transporta pakalpojumi, ir 6 autobusa pieturas.												
Ūdensapgāde, kanalizācija, apgaismojums	Gaujas ciemā nav pieejami centralizētās ūdensapgādes un kanalizācijas pakalpojumi. Gaujas ciemā mājsaimniecības ūdeni iegūst no spicēm un kanalizāciju novada septiņos un krājvertnēs. Neesošās centralizētas kanalizācijas sistēmas ietekmē Gaujas ciemā neatīrītie notekūdeņi caur gruntsūdeņiem un novadgrāvjiem nokļūst Gaujas upē un Dzirmezerā. Gaujas ciemā ir 64 ielas (kopējais ielu garums ir 25,32 km). Kopā ar Siguļu ciemu apgaismotas 38 ielas. Apkurei mājsaimniecības izmanto vietējos katlus vai malkas krāsnis. Gāze Gaujas ciemā šobrīd nav pieejama, bet pastāv iespēja, ka tuvākajos gados dabas gāzi ciemam būs iespējams piegādāt.												
Bērni: skaits un tuvākās izglītības iestādes	<p>Deklarēto bērnu skaits ciemā uz 2020.gada sākumu un tā pieaugums pēdējo 3 gadu laikā:</p> <table border="1"> <thead> <tr> <th>Vecuma grupa</th> <th>Skaitis</th> <th>Pieaugums</th> </tr> </thead> <tbody> <tr> <td>0-6 gadi</td> <td>52</td> <td>22%</td> </tr> <tr> <td>7-14 gadi</td> <td>55</td> <td>15%</td> </tr> <tr> <td>15-24 gadi</td> <td>75</td> <td>-1%</td> </tr> </tbody> </table> <p>Tuvākās izglītības iestādes: CPII “Piejūra”, CPS, CMMS</p>	Vecuma grupa	Skaitis	Pieaugums	0-6 gadi	52	22%	7-14 gadi	55	15%	15-24 gadi	75	-1%
Vecuma grupa	Skaitis	Pieaugums											
0-6 gadi	52	22%											
7-14 gadi	55	15%											
15-24 gadi	75	-1%											
Aktīvās un veselības atpūtas pieejamība	<p>Pieejamā infrastruktūra aktīvai atpūtai un veselībai:</p> <table border="1"> <thead> <tr> <th></th> <th>Laukumi 2-4 g.v. bērniem</th> <th>Laukumi 4-10 g.v. bērniem</th> <th>Laukumi 10+ g.v. bērniem</th> <th>Sporta laukumi</th> <th>Takas</th> </tr> </thead> <tbody> <tr> <td>Ir/Nav</td> <td></td> <td></td> <td></td> <td>✓</td> <td>✓</td> </tr> </tbody> </table>		Laukumi 2-4 g.v. bērniem	Laukumi 4-10 g.v. bērniem	Laukumi 10+ g.v. bērniem	Sporta laukumi	Takas	Ir/Nav				✓	✓
	Laukumi 2-4 g.v. bērniem	Laukumi 4-10 g.v. bērniem	Laukumi 10+ g.v. bērniem	Sporta laukumi	Takas								
Ir/Nav				✓	✓								

10.15 Ilķene

Iedzīvotāji	Iedzīvotāju skaits uz 01.01.2020. – 66	
Izaugsmes prognozētā perspektīva	Ciemā dzīvo 0,3% no kopējā novada iedzīvotāju skaita. Laika posmā no 2017. līdz 2020.gadam iedzīvotāju skaits ciemā palielinājās vidēji par 4,8% gadā.	
Pieslēgums autoceļiem	Ilķenes ciemu šķērso Vecštāles ceļš, Ilķenes ceļš, piekļaujas Putrainkalna ceļš.	
Velo- un kāj-pieejamība	Ilķenes ciemā nav izveidoti velo celiņi, bet ciemu šķērso reģionālas nozīmes velo maršruts Nr.10 Ādaži – Ilķene (ir savienojums ar Saulkrastu pagastu, Raganu), kā arī kempinga “Leiputrija” velo maršruts Nr.117.	
Sabiedriskā transporta pieejamība	Ciemā nav pieejami sabiedriskā transporta pakalpojumi.	

Ūdensapgāde, kanalizācija, apgaismojums	Ilķenes ciemā nav pieejami centralizētās ūdensapgādes un kanalizācijas pakalpojumi. Ielu apgaismojums nav pieejams.												
	Deklarēto bērnu skaits ciemā uz 2020.gada sākumu un tā pieaugums pēdējo 3 gadu laikā: <table border="1"> <thead> <tr> <th>Vecuma grupa</th> <th>Skaitis</th> <th>Pieaugums</th> </tr> </thead> <tbody> <tr> <td>0-6 gadi</td> <td>9</td> <td>0%</td> </tr> <tr> <td>7-14 gadi</td> <td>7</td> <td>62%</td> </tr> <tr> <td>15-24 gadi</td> <td>4</td> <td>11%</td> </tr> </tbody> </table> Tuvākās izglītības iestādes: KPIL, ĀBVS, ĀVS, ĀMMS, ĀBJSS	Vecuma grupa	Skaitis	Pieaugums	0-6 gadi	9	0%	7-14 gadi	7	62%	15-24 gadi	4	11%
Vecuma grupa	Skaitis	Pieaugums											
0-6 gadi	9	0%											
7-14 gadi	7	62%											
15-24 gadi	4	11%											
Aktīvās un veselības atpūtas pieejamība	Pieejamā infrastruktūra aktīvai atpūtai un veselībai: <table border="1"> <thead> <tr> <th></th> <th>Laukumi 2-4 g.v. bērniem</th> <th>Laukumi 4-10 g.v. bērniem</th> <th>Laukumi 10+ g.v. bērniem</th> <th>Sporta laukumi</th> <th>Takas</th> </tr> </thead> <tbody> <tr> <td>Ir/Nav</td> <td>-</td> <td>-</td> <td>-</td> <td>-</td> <td>-</td> </tr> </tbody> </table>		Laukumi 2-4 g.v. bērniem	Laukumi 4-10 g.v. bērniem	Laukumi 10+ g.v. bērniem	Sporta laukumi	Takas	Ir/Nav	-	-	-	-	-
		Laukumi 2-4 g.v. bērniem	Laukumi 4-10 g.v. bērniem	Laukumi 10+ g.v. bērniem	Sporta laukumi	Takas							
Ir/Nav	-	-	-	-	-								

10.16 Kadaga

Iedzīvotāji	Iedzīvotāju skaits uz 01.01.2020. – 2195													
	Ciemā dzīvo 10,7% no kopējā novada iedzīvotāju skaita. Laika posmā no 2017. līdz 2020.gadam iedzīvotāju skaits ciemā palielinājās vidēji par 1,6% gadā.													
Izaugsmes prognozētā perspektīva														
Pieslēgums autoceļiem	Kadagas ciemu šķērso Kadagas ceļš, Mežaparka ceļš, Vecstāles ceļš, Ilķenes ceļš.													
Velo- un kāj-pieejamība	Kadagas ciemā ir izveidots velo celiņš. Ciemu šķērso: reģionālas nozīmes velomaršruts Nr.10 Ādaži – Ilķene (ir savienojums ar Saulkrastu pagastu, Raganu) un vietējas nozīmes velo maršruti: Nr.136 Ādaži – Dūņezers (ir saveinojums ar Saulkrastu pagastu), kempinga “Leiputrija” velo maršruts Nr.117.													
Sabiedriskā transporta pieejamība	Ciemā pieejami sabiedriskā transporta pakalpojumi, ir piecas autobusa pietura.													
Ūdensapgāde, kanalizācija, apgaismojums	Kadagas ciemā ir pieejami centralizētās ūdensapgādes un kanalizācijas pakalpojumi. Ūdensapgādi nodrošina SIA “Ādažu Ūdens”. Kadagas ciema teritorijā atrodas divi ūdensapgādes artēziskie urbumi ar kopējo jaudu 9 l/sek. Ūdens tiek attīrīts ūdens sagatavošanas stacijā, kuras jauda ir 200 m ³ /dnn un, ar otrā pacēluma sūkņu stacijas palīdzību, padots centralizētajā ūdensapgādes sistēmā.													
	Ielu apgaismojums ir pieejams.													
Bērni: skaits un tuvākās izglītības iestādes	Deklarēto bērnu skaits ciemā uz 2020.gada sākumu un tā pieaugums pēdējo 3 gadu laikā: <table border="1"> <thead> <tr> <th>Vecuma grupa</th> <th>Skaitis</th> <th>Pieaugums</th> </tr> </thead> <tbody> <tr> <td>0-6 gadi</td> <td>250</td> <td>5%</td> </tr> <tr> <td>7-14 gadi</td> <td>316</td> <td>2%</td> </tr> <tr> <td>15-24 gadi</td> <td>222</td> <td>3%</td> </tr> </tbody> </table>	Vecuma grupa	Skaitis	Pieaugums	0-6 gadi	250	5%	7-14 gadi	316	2%	15-24 gadi	222	3%	
	Vecuma grupa	Skaitis	Pieaugums											
0-6 gadi	250	5%												
7-14 gadi	316	2%												
15-24 gadi	222	3%												

Aktīvās un veselības atpūtas pieejamība	Tuvākās izglītības iestādes: KPĪI, ĀBVS, ĀVS, ĀMMS, ĀBJSS				
	Pieejamā infrastruktūra aktīvai atpūtai un veselībai:				
		Laukumi 2-4 g.v. bērniem	Laukumi 4-10 g.v. bērniem	Laukumi 10+ g.v. bērniem	Sporta laukumi
	Ir/Nav	✓	✓	✓	✓

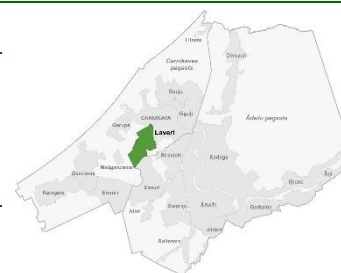
10.17 Kalngale

Iedzīvotāji	Iedzīvotāju skaits uz 01.01.2020. – 1019							
Izaugsmes prognozētā perspektīva	<p>Ciēmā dzīvo 5,0% no kopējā novada iedzīvotāju skaita. Laika posmā no 2017. līdz 2020.gadam iedzīvotāju skaits ciēmā palielinājās vidēji par 4,7% gadā.</p> <p>Cīruļu ielā 10, Kalngalē darbojas dienas centrs “Kadiķis”.</p>							
Pieslēgums autoceļiem	Kalngales ciemu šķērso 1. šķiras ceļš Rīga (Jaunciems) – Carnikava – Ādaži (P1).							
Velo- un kāj-pieejamība	<p>Auto stāvlaukums ir pie dzelzceļa pieturas Kalngale. Gājējiem un velosipēdistiem ir pieejams 1 grants/asfalta piekļuves ceļš no dzelzceļa pieturas “Kalngale” līdz jūrai, kas ir jāatjauno. Tuvāk Rīgai atrodas arī neregulēja dzelzceļa pārbrauktuve, no kuras sākas vēl viena 1 taka līdz Rīgas līcim, taču tā ir vairāk piemērota gājējiem smilšainības dēļ.</p> <p>Pašlaik Kalngales ciemu šķērso starptautiskais velomaršruts EuroVelo 13, ko nākotnē plānots novirzīt pa dabas parku “Piejūra” uz ziemeļiem no Kalngales ciema robežām. Gar Rīgas līča krastu blakus ciemam iet vairāki kājāmgājēju maršruti – Jūrtaka, “1836” un, iespējams, Sv. Jēkaba ceļš.</p>							
Sabiedriskā transporta pieejamība	Kalngales ciemu šķērso dzelzceļa līnija Rīga – Skulte, ir dzelzceļa stacija Kalngale. Ciēmā pieejami sabiedriskā transporta pakalpojumi, ir 2 autobusa pieturas.							
Ūdensapgāde, kanalizācija, apgaismojums	<p>Kalngalē ir izbūvēti ūdensvada tīkli ar kopējo garumu 5,5 km. Ūdens tiek piegādāts no 2 artēziskiem urbumiem. Kopējā max. urbumu jauda 150 m³/dnn. Šobrīd vidēji uz ciematu tiek padots ūdens 77 m³/dnn.</p> <p>Kalngalē ir izbūvēti kanalizācijas tīkli ar kopējo garumu 5,8 km. Ir izbūvētas 4 kanalizācijas pārsūkņēšanas stacijas. Notekūdeņu attīrīšanas iekārtu max. jauda 60 m³/dnn. Šobrīd attīrīšanas iekārtas strādā ar jaudu vidēji 50 m³/dnn.</p> <p>Ciema daļā ar neesošu kanalizācijas sistēmu neatīrītie notekūdeņi nokļūst Langas upē.</p> <p>Kalngales ciēmā ir pieejama centralizēta gāzes apgāde.</p> <p>Kalngales ciēmā ir 40 ielas (to kopējais ielu garums ir 15,24 km). Kalngales ciēmā ir apgaismotas 25 ielas.</p> <p>Kalngales ciēmā ir pieejams publiskais internets sekojošās vietās: Cīruļu iela 10, dienas centrs “Kadiķis” un bērnu rotaļu laukums.</p>							
Bērni: skaits un tuvākās izglītības iestādes	<p>Deklarēto bērnu skaits ciēmā uz 2020.gada sākumu un tā pieaugums pēdējo 3 gadu laikā:</p> <table border="1"> <thead> <tr> <th>Vecuma grupa</th> <th>Skaits</th> <th>Pieaugums</th> </tr> </thead> <tbody> <tr> <td>0-6 gadi</td> <td>60</td> <td>1%</td> </tr> </tbody> </table>	Vecuma grupa	Skaits	Pieaugums	0-6 gadi	60	1%	
Vecuma grupa	Skaits	Pieaugums						
0-6 gadi	60	1%						


Aktīvās un veselības atpūtas pieejamība	7-14 gadi	67	2%		
	15-24 gadi	75	-3%		
	Tuvākās izglītības iestādes: CPII “Riesktiņš”, CPS, CMMS				
Pieejamā infrastruktūra aktīvai atpūtai un veselībai:					
	Laukumi 2-4 g.v. bērniem	Laukumi 4-10 g.v. bērniem	Laukumi 10+ g.v. bērniem	Sporta laukumi	Takas
Ir/Nav	✓			✓	✓

10.18 Laveri

Iedzīvotāji	Iedzīvotāju skaits uz 01.01.2020. – 16												
Izaugsmes prognozētā perspektīva	Ciēmā dzīvo 0,1% no kopējā novada iedzīvotāju skaita. Laika posmā no 2017. līdz 2020.gadam iedzīvotāju skaits ciēmā palielinājās vidēji par 6,1% gadā.												
Pieslēgums autoceļiem	Uz Laveru ciemu ved Timotiņu iela.												
Velo- un kāj-pieejamība	Laveru ciems ir sasniedzams no Carnikavas ciema pa meža ceļu, kas piemērots gājējiem, taču tā lietošanu apgrūtina privātipašumi un atsevišķu īpašnieku aktīvie mēģinājumi salikt līdzekļus, kas ierobežo pārvietošanos.												
Sabiedriskā transporta pieejamība	Ciēmā nav pieejami sabiedriskā transporta pakalpojumi.												
Ūdensapgāde, kanalizācija, apgaismojums	Laveru ciēmā nav pieejami centralizētās ūdensapgādes un kanalizācijas pakalpojumi. Mājsaimniecības ūdeni iegūst no spicēm. Kanalizācijas notekūdeņus novada septiņos un krājtvertnēs. Centralizētas kanalizācijas sistēmas neesamība rada risku, ka Laveru ciema neattīrītie notekūdeņi caur novadgrāvjiem un gruntsūdeņiem nokļūst Rīgas jūras līcī. Laveru ciēmā apkurei mājsaimniecības izmanto vietējos katlus vai malkas krāsnis.												
Bērni: skaits un tuvākās izglītības iestādes	Deklarēto bērnu skaits ciēmā uz 2020.gada sākumu un tā pieaugums pēdējo 3 gadu laikā:												
	<table border="1"> <thead> <tr> <th>Vecuma grupa</th> <th>Skaits</th> <th>Pieaugums</th> </tr> </thead> <tbody> <tr> <td>0-6 gadi</td> <td>0</td> <td>-</td> </tr> <tr> <td>7-14 gadi</td> <td>1</td> <td>0%</td> </tr> <tr> <td>15-24 gadi</td> <td>0</td> <td>-</td> </tr> </tbody> </table>	Vecuma grupa	Skaits	Pieaugums	0-6 gadi	0	-	7-14 gadi	1	0%	15-24 gadi	0	-
Vecuma grupa	Skaits	Pieaugums											
0-6 gadi	0	-											
7-14 gadi	1	0%											
15-24 gadi	0	-											
	Tuvākās izglītības iestādes: CPII “Riekstiņš”, CPS, SMMS												
Aktīvās un veselības atpūtas pieejamība	Pieejamā infrastruktūra aktīvai atpūtai un veselībai:												
	<table border="1"> <thead> <tr> <th></th> <th>Laukumi 2-4 g.v. bērniem</th> <th>Laukumi 4-10 g.v. bērniem</th> <th>Laukumi 10+ g.v. bērniem</th> <th>Sporta laukumi</th> <th>Takas</th> </tr> </thead> <tbody> <tr> <td>Ir/Nav</td> <td></td> <td></td> <td></td> <td></td> <td></td> </tr> </tbody> </table>		Laukumi 2-4 g.v. bērniem	Laukumi 4-10 g.v. bērniem	Laukumi 10+ g.v. bērniem	Sporta laukumi	Takas	Ir/Nav					
	Laukumi 2-4 g.v. bērniem	Laukumi 4-10 g.v. bērniem	Laukumi 10+ g.v. bērniem	Sporta laukumi	Takas								
Ir/Nav													




10.19 Lilaste

Iedzīvotāji	Iedzīvotāju skaits uz 01.01.2020. – 132												
Izaugsmes prognozētā perspektīva	Ciēmā dzīvo 0,6% no kopējā novada iedzīvotāju skaita. Laika posmā no 2017. līdz 2020.gadam iedzīvotāju skaits ciēmā samazinājās vidēji par 0,5% gadā.												
Pieslēgums autoceļiem	Lilastes ciēmam piekļaujas valsts nozīmes autoceļš A1 (Rīga (Baltezers) – Igaunijas robeža (Ainaži)), tomēr nav atrisināti pieslēgumi A1 (ir apgrūtināta un nedroša izbraukšana uz autoceļu A1).												
Velo- un kāj-pieejamība	Ziemeļu ielas galā atrodas ietilpīgs asfaltēts stāvlaukums, kura izmantošana vasaras sezonā ir maksas pakalpojums. Lilastes ciemu šķērso starptautiskie velo maršruti EuroVelo 10 un EuroVelo 13, kā arī vairāki kājāmgājēju maršruti – “Jūrtaka” un “1836”. Būtiskus velo un kājpieejamības ierobežojumus rada Lilastes upes šķērsošana un ērta un droša piekļuve Lilastes ezeram.												
Sabiedriskā transporta pieejamība	Lilastes ciemu šķērso dzelzceļa līnija Rīga – Skulte, ir dzelzceļa stacija Lilaste. Ciēmā pieejami sabiedriskā transporta pakalpojumi, ir 1 autobusa pieturas.												
Ūdensapgāde, kanalizācija, apgaisojums	Lilastē ir izbūvēti ūdensvada tīkli ar kopējo garumu 1,3 km. Ūdens tiek piegādāts no 1 artēziskā urbuma. Kopējā max. urbuma jauda 27 m ³ /dnn. Šobrīd vidēji tiek padots ūdens 11 m ³ / dnn. Lilastē ir izbūvēti kanalizācijas tīkli ar kopējo garumu 1,4 km. Ir izbūvēta viena kanalizācijas pārsūkņēšanas stacija. Notekūdeņu attīrīšanas iekārtu max. jauda ir 22 m ³ /dnn. Šobrīd attīrīšanas iekārtas strādā ar jaudu 10 m ³ /dnn. Lilastes ciēmā kopējais 2 ielu garums ir 2,65 km. Abas ielas ir apgaismotas. Apkurei māsājniecības izmanto vietējos katlus vai malkas krāsnis.												
Bērni: skaits un tuvākās izglītības iestādes	Deklarēto bērnu skaits ciēmā uz 2020.gada sākumu un tā pieaugums pēdējo 3 gadu laikā:												
	<table border="1"> <thead> <tr> <th>Vecuma grupa</th> <th>Skaits</th> <th>Pieaugums</th> </tr> </thead> <tbody> <tr> <td>0-6 gadi</td> <td>6</td> <td>-18%</td> </tr> <tr> <td>7-14 gadi</td> <td>17</td> <td>7%</td> </tr> <tr> <td>15-24 gadi</td> <td>9</td> <td>-13%</td> </tr> </tbody> </table>	Vecuma grupa	Skaits	Pieaugums	0-6 gadi	6	-18%	7-14 gadi	17	7%	15-24 gadi	9	-13%
Vecuma grupa	Skaits	Pieaugums											
0-6 gadi	6	-18%											
7-14 gadi	17	7%											
15-24 gadi	9	-13%											
	Tuvākās izglītības iestādes: CPII “Piejūra”, CPS, CMMS												
Aktīvās un veselības atpūtas pieejamība	Pieejamā infrastruktūra aktīvai atpūtai un veselībai:												
	<table border="1"> <thead> <tr> <th></th> <th>Laukumi 2-4 g.v. bērniem</th> <th>Laukumi 4-10 g.v. bērniem</th> <th>Laukumi 10+ g.v. bērniem</th> <th>Sporta laukumi</th> <th>Takas</th> </tr> </thead> <tbody> <tr> <td>Ir/Nav</td> <td></td> <td></td> <td></td> <td>✓</td> <td>✓</td> </tr> </tbody> </table>		Laukumi 2-4 g.v. bērniem	Laukumi 4-10 g.v. bērniem	Laukumi 10+ g.v. bērniem	Sporta laukumi	Takas	Ir/Nav				✓	✓
	Laukumi 2-4 g.v. bērniem	Laukumi 4-10 g.v. bērniem	Laukumi 10+ g.v. bērniem	Sporta laukumi	Takas								
Ir/Nav				✓	✓								


10.20 Mežgarciems

Iedzīvotāji	Iedzīvotāju skaits uz 01.01.2020. – 44													
Izaugsmes prognozētā perspektīva	<p>Ciēmā dzīvo 0,2% no kopējā novada iedzīvotāju skaita. Laika posmā no 2017. līdz 2020.gadam iedzīvotāju skaits ciēmā samazinājās vidēji par 0,1% gadā.</p> <p>Mežgarciemā nākotnē plānots apvienot ar Garciemu. Mežgarciemā ir izveidota uzņēmējdarbībai nepieciešamā pamata infrastruktūra.</p>													
Pieslēgums autoceļiem	Mežgarciemam piekļaujas šosejai P1 caur ceļu “Garcieņa dzelzceļa pārbrauktuve – Ādažu muiža” (Ādažu pagastā – “Garcieņa ceļš”) un Mežgarciema ielu, kas iet gar Garcieņa dienvidu robežu.													
Velo- un kāj-pieejamība	Mežgarciems ir maršruta EiroVelo13 “Dzelzs priekšskars” posms.													
Sabiedriskā transporta pieejamība	<p>Ciēmā nav pieejami sabiedriskā transporta pakalpojumi.</p> <p>Mežgarciema ciems pieguļ dzelzceļa līnijai Rīga – Skulte, ir pieturas vieta Garcieņa. Mežgarciemā šķērso ceļš Jaunbrieži – Garupes stacija.</p>													
Ūdensapgāde, kanalizācija, apgaismojums	<p>Mežgarciemā ir izbūvēti ūdensvada tīkli ar kopējo garumu 1,7 km. Ūdens tiek piegādāts no 1 artēziskā urbuma. Kopējā max. urbumu jauda 27 m³/dnn. Šobrīd vidēji tiek padots ūdens 4 m³/dnn.</p> <p>Mežgarciemā kopējais ielu garums ir ap 4 km. Mežgarciemā ir apgaismotas 4 ielas/ceļi.</p> <p>Apkurei mājāsniecības izmanto vietējos katlus vai malkas krāsnis, gan gāzi.</p> <p>2020.gadā pabeigta uzņēmējdarbības teritorijas būvniecība – izbūvēti elektrības, gāzes, ūdensvada un kanalizācijas pieslēgumi, NAI un ceļa infrastruktūra. Būs pieejams publiskais internets.</p>													
Bērni: skaits un tuvākās izglītības iestādes	<p>Deklarēto bērnu skaits ciēmā uz 2020.gada sākumu un tā pieaugums pēdējo 3 gadu laikā:</p> <table border="1" data-bbox="504 1312 1388 1514"> <thead> <tr> <th>Vecuma grupa</th> <th>Skaitis</th> <th>Pieaugums</th> </tr> </thead> <tbody> <tr> <td>0-6 gadi</td> <td>3</td> <td>-13%</td> </tr> <tr> <td>7-14 gadi</td> <td>4</td> <td>13%</td> </tr> <tr> <td>15-24 gadi</td> <td>5</td> <td>28%</td> </tr> </tbody> </table> <p>Tuvākās izglītības iestādes: CPII “Riekstiņš”, CPS, CMMS</p>	Vecuma grupa	Skaitis	Pieaugums	0-6 gadi	3	-13%	7-14 gadi	4	13%	15-24 gadi	5	28%	
Vecuma grupa	Skaitis	Pieaugums												
0-6 gadi	3	-13%												
7-14 gadi	4	13%												
15-24 gadi	5	28%												
Aktīvās un veselības atpūtas pieejamība	<p>Pieejamā infrastruktūra aktīvai atpūtai un veselībai:</p> <table border="1" data-bbox="504 1617 1401 1783"> <thead> <tr> <th></th> <th>Laukumi 2-4 g.v. bērniem</th> <th>Laukumi 4-10 g.v. bērniem</th> <th>Laukumi 10+ g.v. bērniem</th> <th>Sporta laukumi</th> <th>Takas</th> </tr> </thead> <tbody> <tr> <td>Ir/Nav</td> <td></td> <td></td> <td></td> <td></td> <td></td> </tr> </tbody> </table>		Laukumi 2-4 g.v. bērniem	Laukumi 4-10 g.v. bērniem	Laukumi 10+ g.v. bērniem	Sporta laukumi	Takas	Ir/Nav						
	Laukumi 2-4 g.v. bērniem	Laukumi 4-10 g.v. bērniem	Laukumi 10+ g.v. bērniem	Sporta laukumi	Takas									
Ir/Nav														

10.21 Sigulji

Iedzīvotāji	Iedzīvotāju skaits uz 01.01.2020. – 343												
Izaugsmes prognozētā perspektīva	<p>Vēsturiski Siguldu ciems bija Carnikavas novada centrs. Ciemā dzīvo 1,7% no kopējā novada iedzīvotāju skaita. Laika posmā no 2017. līdz 2020.gadam iedzīvotāju skaits ciemā palielinājās vidēji par 9,9% gadā.</p> <p>Garupes, Gaujas un Siguldu ciemi pievienojami Carnikavai kā pilsētai, veidojot centralizētus pakalpojumus un infrastruktūru.</p>												
Pieslēgums autoceļiem	Siguldu ciemam piekļaujas valsts nozīmes autoceļš A1 (Rīga (Baltezers) – Igaunijas robeža (Ainaži)), tomēr nav atrisināti pieslēgumi A1 (ir apgrūtināta un nedroša izbraukšana uz autoceļu A1).												
Velo- un kāj-pieejamība	Gājējiem (mazākā mērā arī velosipēdistiem) ir pieejams Gaujas labā krasta aizsargambis, kas stiepjas no Dzirnupes līdz A1 tiltam pāri Gaujai. Ietve gājējiem nesen tika izbūvēta Dzirnupes ielā posmā no A1 līdz Baznīcas ielā un Baznīcas ielā no Dzirnupes ielas līdz CPII “Piejūra”. Eksistē gājēju tunelis zem A1 šosejas, tādējādi nodrošinot savienojumu ar Ādažu pagasta Upmalām un drošu piekļuvi Iļķenes ceļam. Meža nogabalā starp Siguldu ciema Gaujmalām un Dzirnezeru ir ierīkota Siguldu nūjošanas taka.												
Sabiedriskā transporta pieejamība	Ciemā pieejami sabiedriskā transporta pakalpojumi, ir 3 autobusa pieturas.												
Ūdensapgāde, kanalizācija, apgaismojums	Siguldos ir izbūvēti ūdensvada tīkli ar kopējo garumu 0,4 km. Ūdens tiek piegādāts no 1 artēziskā urbumu. Kopējā max. urbumu jauda 20 m ³ /dnn. Šobrīd vidēji tiek padots ūdens 6 m ³ /dnn. Siguldos ir izbūvēti kanalizācijas tīkli ar kopējo garumu 0,3 km. Ir izbūvēta viena kanalizācijas pārsūkņēšanas stacija. Notekūdeņu attīrīšanas iekārtu max. jauda 15 m ³ /dnn. Šobrīd attīrīšanas iekārtas strādā ar jaudu 1,5 m ³ /dnn. Siguldu ciemā ir izbūvēts ūdensvads 350 m garumā un sadzīves kanalizācijas 850 m garumā, kas atrodas CPII “Piejūra” teritorijā. Siguldu ciemā mājāsaimniecības ūdeni iegūst no spicēm un kanalizāciju novada septiņos un krājvertnēs. Neesošās centralizētas kanalizācijas sistēmas ietekmē neattīrītie notekūdeņi caur gruntsūdeņiem un novadgrāvjiem nokļūst Gaujas upē. Siguldu ciemā kopējais ielu garums ir 7,81 km. Kopā ar Gaujas ciemu apgaismotas 38 ielas. Apkurei mājāsaimniecības izmanto vietējos katlus vai malkas krāsnis. Gāze Siguldu ciemā nav pieejama.												
Bērni: skaits un tuvākās izglītības iestādes	<p>Deklarēto bērnu skaits ciemā uz 2020.gada sākumu un tā pieaugums pēdējo 3 gadu laikā:</p> <table border="1" data-bbox="504 1574 1385 1780"> <thead> <tr> <th>Vecuma grupa</th> <th>Skaits</th> <th>Pieaugums</th> </tr> </thead> <tbody> <tr> <td>0-6 gadi</td> <td>29</td> <td>16%</td> </tr> <tr> <td>7-14 gadi</td> <td>23</td> <td>8%</td> </tr> <tr> <td>15-24 gadi</td> <td>23</td> <td>-2%</td> </tr> </tbody> </table> <p>Tuvākās izglītības iestādes: CPII “Piejūra”, CPS, CMMS</p>	Vecuma grupa	Skaits	Pieaugums	0-6 gadi	29	16%	7-14 gadi	23	8%	15-24 gadi	23	-2%
Vecuma grupa	Skaits	Pieaugums											
0-6 gadi	29	16%											
7-14 gadi	23	8%											
15-24 gadi	23	-2%											
Aktīvās un veselības atpūtas pieejamība	<p>Pieejamā infrastruktūra aktīvai atpūtai un veselībai:</p> <table border="1" data-bbox="504 1881 1401 2045"> <thead> <tr> <th></th> <th>Laukumi 2-4 g.v. bērniem</th> <th>Laukumi 4-10 g.v. bērniem</th> <th>Laukumi 10+ g.v. bērniem</th> <th>Sporta laukumi</th> <th>Takas</th> </tr> </thead> <tbody> <tr> <td>Ir/Nav</td> <td></td> <td></td> <td></td> <td>✓</td> <td>✓</td> </tr> </tbody> </table>		Laukumi 2-4 g.v. bērniem	Laukumi 4-10 g.v. bērniem	Laukumi 10+ g.v. bērniem	Sporta laukumi	Takas	Ir/Nav				✓	✓
	Laukumi 2-4 g.v. bērniem	Laukumi 4-10 g.v. bērniem	Laukumi 10+ g.v. bērniem	Sporta laukumi	Takas								
Ir/Nav				✓	✓								

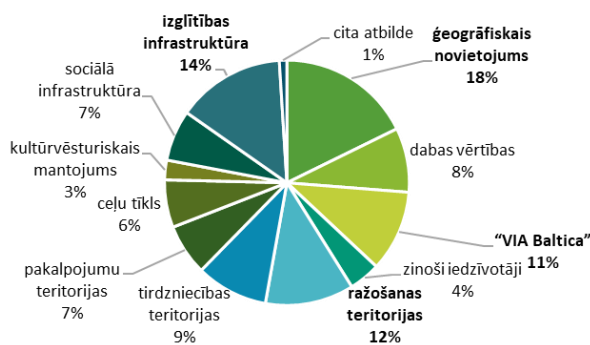
10.22 Stapriņi

Iedzīvotāji	Iedzīvotāju skaits uz 01.01.2020. – 516												
Izaugsmes prognozētā perspektīva	Ciemā dzīvo 2,5% no kopējā novada iedzīvotāju skaita. Laika posmā no 2017. līdz 2020.gadam iedzīvotāju skaits ciemā palielinājās vidēji par 1,0% gadā.												
Pieslēgums autoceļiem	Stapriņu ciemam piekļaujas valsts nozīmes autoceļš A1 (Rīga (Baltezers) – Igaunijas robeža (Ainaži)), tomēr nav atrisināti pieslēgumi A1 (ir apgrūtināta un nedroša izbaušana uz autoceļu A1). Stapriņu ciems piekļaujas valsts vietējas nozīmes ceļam V47.												
Velo- un kāj-pieejamība	Stapriņu ciemā nav izveidoti velo ceļi, bet ciemu šķērso vietējas nozīmes velo maršruts Ādaži – Atari (ir savienojums ar Carnikavas pagastu, GreenWays Outdoor veloceļu).												
Sabiedriskā transporta pieejamība	Ciemā pieejami sabiedriskā transporta pakalpojumi, ir viena autobusa pietura.												
Ūdensapgāde, kanalizācija, apgaismojums	Stapriņu ciemā (daļā no teritorijas) ir pieejami centralizētās ūdensapgādes un kanalizācijas pakalpojumi. Ielu apgaismojums ir pieejams.												
Bērni: skaits un tuvākās izglītības iestādes	Deklarēto bērnu skaits ciemā uz 2020.gada sākumu un tā pieaugums pēdējo 3 gadu laikā:												
	<table border="1" data-bbox="504 1086 1390 1290"> <thead> <tr> <th>Vecuma grupa</th> <th>Skaitis</th> <th>Pieaugums</th> </tr> </thead> <tbody> <tr> <td>0-6 gadi</td> <td>61</td> <td>3%</td> </tr> <tr> <td>7-14 gadi</td> <td>69</td> <td>9%</td> </tr> <tr> <td>15-24 gadi</td> <td>48</td> <td>-3%</td> </tr> </tbody> </table>	Vecuma grupa	Skaitis	Pieaugums	0-6 gadi	61	3%	7-14 gadi	69	9%	15-24 gadi	48	-3%
	Vecuma grupa	Skaitis	Pieaugums										
	0-6 gadi	61	3%										
	7-14 gadi	69	9%										
15-24 gadi	48	-3%											
Tuvākās izglītības iestādes: ĀPII, PPII “Pasaku Valstība”, ĀBVS, “Brīvā Austras skola”, ĀVS, ĀMMS, ĀBJSS													
Aktīvās un veselības atpūtas pieejamība	Pieejamā infrastruktūra aktīvai atpūtai un veselībai:												
	<table border="1" data-bbox="504 1433 1390 1592"> <thead> <tr> <th></th> <th>Laukumi 2-4 g.v. bērniem</th> <th>Laukumi 4-10 g.v. bērniem</th> <th>Laukumi 10+ g.v. bērniem</th> <th>Sporta laukumi</th> <th>Takas</th> </tr> </thead> <tbody> <tr> <td>Ir/Nav</td> <td>-</td> <td>-</td> <td>-</td> <td>-</td> <td>-</td> </tr> </tbody> </table>		Laukumi 2-4 g.v. bērniem	Laukumi 4-10 g.v. bērniem	Laukumi 10+ g.v. bērniem	Sporta laukumi	Takas	Ir/Nav	-	-	-	-	-
	Laukumi 2-4 g.v. bērniem	Laukumi 4-10 g.v. bērniem	Laukumi 10+ g.v. bērniem	Sporta laukumi	Takas								
Ir/Nav	-	-	-	-	-								

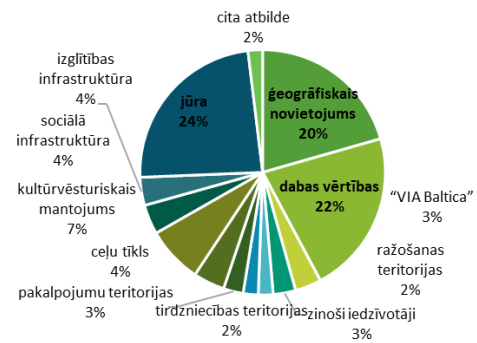
11 Novada attīstības izaicinājumi iedzīvotāju vērtējumā

11.1 Vērtības

Iedzīvotāju viedokļa noskaidrošanai par Ādažu novada teritoriju, tā vērtībām un priekšrocībām, 2020.gadā tika veikta iedzīvotāju aptauja. **Ādažu pagastā** tiek atzīmētas vairākas jomas, kuras tiek uzskatītas par tā **priekšrocībām** – katrs desmitais respondents par tām uzskata ģeogrāfisko novietojumu, izglītības infrastruktūru, ražošanas teritorijas un VIA Baltica (Ādažu pagasta iedzīvotāji izteikti kā pašas svarīgākās savā novada priekšrocības norāda pirmās divas nosauktās). **Carnikavas pagastā** tās ir izteiktas trīs – jūra, dabas vērtības, ģeogrāfiskais novietojums (Carnikavas pagasta iedzīvotāju domas par pirmajām trim savām priekšrocībām sakrīt ar Ādažu pagasta iedzīvotāju domām, bet kā ceturto viņi norāda arī kultūrvēsturisko mantojumu).



Attēls 39 Iedzīvotāju atbildes uz jautājumu "Kādas ir nozīmīgākās Ādažu pagasta priekšrocības?"



Attēls 40 Iedzīvotāju atbildes uz jautājumu "Kādas ir nozīmīgākās Carnikavas pagasta priekšrocības?"

Informācijas avots: Iedzīvotāju aptauja (2020.)

Novada lielākās vērtības:

- Infrastruktūra (attīstīta infrastruktūra; sākumskola; ĀBVS; izglītības iestādes; sportošanas iespējas; slimnīca; baseins; dzelzceļš; draudzīga vide ģimenēm ar bērniem; dambis; tilti pār Gauju u.c.).
- Daba (jūra; Gauja; ezeri; ūdeņi kopumā; meži; svaigs gaiss; Piejūras dabas parks; promenāde uz jūru; pastaigu vietas; sakopta vide; ainaviskums u.c.).
- Ģeogrāfiskais novietojums, atrašanās vieta (Rīgas tuvums; lauku idille ar pilsētas iespējām; Tallinas un Siguldas šoseju tuvums u.c.).
- Cilvēki, t.sk., unikālas kultūras personības.
- Nēģu zvejas tradīcijas.
- Apskates vietas (Dzīvo sapņu dārzs; ĀKC; Gaujas – Daugavas kanāls; Ādažu centrs; Baltezea sūkņu stacijas muzejs; CNC muzejs u.c.).
- Aktīvās atpūtas iespējas (veikparks; sporta infrastruktūra; lidlauks; bērnu laukumiņi u.c.);
- Poligons, armija, NBS.
- Kultūras, izklaides pasākumi (Gaujas svētki; Nēģu svētki; Carnikavas zvejnieku svētki; pasākumi ģimenēm u.c.).
- Straujā attīstība.
- Ražošana, uzņēmējdarbība (J.Saukas veikals; t/c "Apelsīns"; kafējnīcas / restorāni; pakalpojumu pieejamība tuvu dzīvesvietai; Orkla; Ādažu čipši; veikali; daudzās degvielas uzpildes stacijas; Mežgarciems u.c.).

11.2 Kas darāms novadā

Iedzīvotāju **ieteikumi kopējās dzīves un vides kvalitātes uzlabošanai Ādažu pagastā**, kas tika izteikti 2020.gada iedzīvotāju aptaujā:

- Sakārtot, attīstīt ceļu un ielu infrastruktūru.
- Attīstīt velo un gājēju celiņu infrastruktūru (starp pagastu centriem, attālākajiem ciemiem, līdz jūrai un citiem ūdensobjektiem).
- Apgaismojums ielās.
- Pašvaldības bērnu dārza paplašināšana / jauna būvniecība.
- Domāt par brīvā laika pavadīšanu jauniešiem.
- Attīstīt, veidot jaunus bērnu rotaļu laukumus.
- Domāt par attālāko ciemu attīstību.
- Vairāk kvalitatīvu kultūras pasākumu.

Iedzīvotāju **ieteikumi kopējās dzīves un vides kvalitātes uzlabošanai Carnikavas pagastā**, kas tika izteikti 2020.gada iedzīvotāju aptaujā:

- Velo un gājēju celiņu izbūve no Ādažiem līdz Carnikavai, no attālākajiem ciemiem līdz centram, līdz jūrai.
- Izveidot vairāk stāvvietas netālu no jūras.
- Uzlabot sabiedriskā transporta kustību un palielināt reisu biežumu.
- Publiskās tualetes, atkritumu konteineri, ģērbtuves Piejūras teritorijā, jūras pludmales zonas labiekārtošana.
- Nepieciešams jauns tirdzniecības centrs.
- Atpūtas vietu, kafejnīcu izveide.
- Attīstīt centralizēto kanalizāciju un ūdensapgādi, internetu.

Iedzīvotāju izteiktie priekšlikumi sakrīt ar pašvaldības viedokli par turpmākajos gados veicamajiem pasākumiem. Pašvaldība labprāt īstenotu gandrīz visus ierosinājumus, tomēr, lai to izdarītu, pašvaldības ieņēmumi būtu jāpalielina vairākas reizes, tāpēc kritiski tiek izvērtēti – kuri priekšlikumi ir reāli izpildāmi.

11.3 Kas tiek sagaidīts no novada centra

Ādažu novada centrs – Ādažu ciems, kas pēc 2023.gada kļūs par pilsētu. Ādaži kā novada centrs būs galvenā pašvaldības sniegto pakalpojumu saņemšanas vieta, tomēr daudzus pakalpojumus būs jānodrošina arī Carnikavā, lai paplašinātu pakalpojumu pieejamību. Ādaži būs vieta, uz kuru ērti vajadzētu nokļūt no visām pārējām novada teritorijām. Ādaži turpinās attīstīties, neatstājot novārtā attālākos novada ciemus. Ādažiem jāklūst par loģistikas centru autobusiem, lai visu novada ciemu iedzīvotājiem sniegtu iespēju ērtā veidā nokļūt uz citiem novada ciemiem, Rīgu vai citām pašvaldībām. Turpmākajos gados jāatrisina jautājums par pieslēgumiem un drošību uz autoceļu A1.

11.4 Izaicinājumi

Ņemot vērā to, ka Ādažu novads tiek veidots, apvienojot Ādažu un Carnikavas pagastus, ir svarīgi, lai Ādažu novada attīstība tiek plānota un īstenota līdzsvaroti, neatstājot kādu no teritorijām novārtā. Jāizstrādā pārdomāts attīstības plāns, nosakot katra pagasta prioritātes, atbilstoši videi un tās priekšrocībām, lai Ādažu un Carnikavas pagasti nekonkurētu, bet papildinātu viens otru. Jāizveido vienots informācijas avots (avīze, mājas lapa u.c.).

Iedzīvotājiem ir svarīgi ātri saņemt aktuālu informāciju par notiekošo un plānoto novadā. Arī turpmāk jāturpina iesaistīt iedzīvotājus lēmumu pieņemšanā un veikt viņu viedokļu noskaidrošanu. Pieņemot lēmumus, domei jābalstās uz reāliem (skaitļos attēlotiem) ieguvumiem un labumiem kopējai sabiedrībai.

12 Attīstības programmas izaicinājumi

12.1 Novada ilgtspējīgas attīstības stratēģijas definētie izaicinājumi

Būtiskākie Ādažu novada ilgtspējīgas attīstības stratēģijā 2013.-2037.gadam definētie izaicinājumi, kas jāņem vērā, īstenojot Attīstības programmu:

- Līdz 2023.gadam jāizstrādā jauns Ādažu novada teritorijas plānojums.
- Nepieciešami atbilstoši risinājumi apdzīvojuma struktūras plānošanai un pārvaldībai. Jādefinē teritorijas apdzīvojuma struktūra, pilsētu un ciemu robežas, vērtējot iespējamus ieguvumus/zaudējumus un nepieciešamos finanšu līdzekļus ielu tīkla un inženierkomunikāciju tīkla izbūvei un uzturēšanai. Apbūves attīstība jākoncentrē ciemu teritorijās, jāierobežo izklaidus apbūves veidošanos.
- Perspektīvā apdzīvojuma struktūra – Ādažu un Carnikavas pilsētas. Pilsētu robežas jānosaka teritorijas plānojumā, pieņemot pilsētu kā kodolu, kas sniedz noteiktus pakalpojumus un kuram ir iespēja paplašināt inženiertīklus. Definējot pilsētas robežas, jāņem vērā apdzīvojuma blīvums un pakalpojumi jāsaista ar sabiedrisko transportu.
- Jāizvērtē, kā rīkoties ar ciemiem, kuriem ir vienādi nosaukumi – “Eimuri” (apvienot tos, piešķirt dažādus nosaukumus u.c.).
- Ādaži atbalsta kopīgu pakalpojumu un sadarbības projektu organizēšanu ar Garkalnes pagasta Garkalnes, Sužu, Bergu ciemiem, neizslēdzot iespēju nākotnē apvienoties.
- Jāveido pamatots izglītības iestāžu izvietojuma piedāvājums, balstoties uz apdzīvojuma struktūru un pakalpojumu centriem, demogrāfiskajām prognozēm un saikni ar Rīgas pilsētu.
- Jānodrošina iedzīvotājiem maksimāli ērtas pieejas iespējas sabiedriskajiem un maksas pakalpojumiem (izglītība, medicīna, sociālie pakalpojumi, sadzīves pakalpojumi, pārtikas un citu preču veikali, u.c.), kā arī sabiedriskā transporta satiksmes iespējas līdz augstāka līmeņa centram.
- Jāuzlabo apdzīvoto vietu vides kvalitāte. Jāveido harmoniska dzīves vide ciemos, ar pieejamu labiekārtotu publisko ārtelpu – parkiem, skvēriem, rotaļu laukumiem, gājēju un velosipēdistu infrastruktūru, autotransporta ielām u.c., brīvas pieejas iespējām publiskajiem ūdeņiem, mobilitātes punktiem.
- Jānodrošina visu apdzīvoto vietu sasniedzamību pa labas kvalitātes autoceļiem.
- Jāīsteno pasākumi šosejas A1 attīstības zonā.
- Plānojot novada attīstību, jāņem vērā klimatneitralitāte, pielāgošanās klimata pārmaiņām.

12.2 Attīstības programmas definētie izaicinājumi

Lai uzlabotu **virszemes ūdeņu** kvalitāti, apsaimniekošanu un izmantošanu, nepieciešams:

- Nodrošināt piekļuves pie ezeriem.
- Labiekārtot peldvietas.
- Izbūvēt laivu ielaišanas vietas.
- Attīstīt ūdens tūrismu.
- Izstrādāt ūdensobjektu plānu ar teritorijas izmantošanas zonējumu.
- Ieviest licencētu makšķerēšanu.
- Regulāri tīrīt ezerus (niedres, lēpes).
- Risināt iekšējo publisko ūdeņu un to piegulošās teritorijas apsaimniekošanas problēmas, kas saistītas ar vēsturisko patvaļīgo būvniecību (sētas, laipas).

- Izskaut sadzīves notekūdeņu novadīšanu ezeros.

Lai attīstītu **polderu teritorijas**, nepieciešams:

- Steidzami nostiprināt Gaujas krastu (rievpāļi, rievsienu veidošana, straumes novirzīšana ar būnām) – lai nepieļautu krasta tālāku noskalošanu un aizsargātu atjaunoto Centra poldera aizsargdambi.
- Veikt pretplūdu aizsargbūvju būvniecību no Kadagas tilta līdz Gaujas-Daugavas kanālam (t.sk. sūkņu stacija).
- Veikt Stapriņu novadgrāvja, Ādažu Centra poldera novadgrāvja atjaunošanu.
- Veikt grāvja atjaunošanu “Vinetās”, pie Krūmiņupītes.
- Veikt Ādažu ciema Rīgas gatves novadgrāvja 0,5 km atjaunošanu.
- Veikt ūdensnotekas Krūmiņupe atjaunošanu.
- Veikt Ādažu ciema Jaunkūlu ielas grāvja 0,5 km atjaunošanu.

Izaicinājumi **sporta jomā**:

- Esošo sporta objektu noslodze (pieprasījums ir lielāks nekā piedāvājums).
- Vairāki Ādažu novada sporta objekti paredz tikai āra aktivitātes, līdz ar to, to lietošana ir ļoti atkarīga no sezonas (tikai ziemas vai tikai vasaras).
- Sporta objekti pārsvara nav veidoti energoefektīvi, it īpaši tas ir būtiski peldbaseina gadījumā – liels enerģijas patēriņš ūdens uzsildīšanai.
- Sporta objekti nav paredzēti sacensību rīkošanai (stāvvietas, skatītāju vietas, izmērs).
- Sporta objekti nav paredzēti sporta nometņu rīkošanai – ne vietējiem sportistiem, ne viesu komandām, sportistiem.
- Objektu darbība bieži vien nav salāgota sava starpā.
- Nav viegli nodrošināmi ēdināšanas un izmitināšanas pakalpojumi. Tas ir nepieciešams arī lielāku, starptautisku sacensību rīkošanas gadījumā.
- Pie atsevišķiem sporta objektiem ir apgrūtinātas piekļuves iespējas (trūkst autostāvvietu, drošu piebraukšanas ceļu, gājēju savienojumi ar sabiedrisko transportu un pagastu ciemiem).

Nepieciešamie **kultūras infrastruktūras** uzlabojumi:

- Atjaunot, modernizēt ĀKC telpas.
- Atjaunot Ādažu veco pagastmāju Gaujas ielā 16, Ādažos, atgriežot nama vēsturisko “izglītības un kultūras funkciju tautai”, atjaunojot kultūrvietu, kurā sastaptos mūsdienīga digitāla vēstures ekspozīcija ar bibliotēkas lasītavām.
- Lepojoties, ka izcilākā Rīgas jūgendstila arhitekta K.Pēkšēna projektētā būve atrodas Ādažu novadā, jāizvērtē iespēja ēkai iegūt arhitektūras pieminekļa statusu (tikai tajā gadījumā, ja tas varētu atvieglot finansējuma iegūšanu atjaunošanas darbam).
- Atjaunot Rīgas ūdensapgādes muzeja ēku kompleksu un pilnveidot sadarbības formas, veidojot vides aizsardzībai/ dzeramā ūdens tēmai u.tml. veltītas izglītojošas programmas
- Uzbūvēt daudzfunkcionālu halli, kurā kultūras joma varētu tikt apvienota ar sporta jomu.
- Izveidot brīvā laika centru pieaugušajiem.
- Izbūvēt bibliotēku.
- Izbūvēt saturīga brīvā laika pavadīšanas centrus jauniešiem.
- Attīstīt un popularizēt atjaunoto Gaujas – Daugavas kanālu kā tūrisma un brīvā laika resursu.
- Izvietot informatīvus materiālus vismaz divās vietās (pie pirmajām “Gaujas gala” un otrajām – pie Utu kalna slūžām) par Gaujas – Daugavas kanāla kā kultūrvēsturiska objekta

nozīmību, veicinot cieņu pret kultūras daudzveidību un cilvēka radošo darbību (plostnieku amata prasmēm).

- Ar mākslinieciski augstvērtīgu vides objektu Alderos iemūžināt mūsu izcilākā novadnieka, Alderos dzimušā Latvijas dibinātāja un “Satversmes tēva” Fēliksa Cielēna piemiņu.
- Sakārtot valsts nozīmes vēstures pieminekļa “Baltā krusta” apkārtni.
- Organizēt regulāru pieminekļa “Ciešanu vārti”, Pirmā pasaules kara vācu karavīru kapu “Adash” un bez piederīgajiem palikušā A.Delviga kapa vietas sakopšanu un apzaļumošanu, uzstādīt jaunu piemiņas plāksni ar Lāčplēša ordeņa simboliku A.Lapiņam.

Izaicinājumi **kultūras jomā:**

- Turpināt nodrošināt kvalitatīvu brīvā laika pavadīšanas iespēju piedāvājumu.
- Nodrošināt amatiermākslas, Dziesmu un Deju svētku procesa nepārtrauktību.
- Piesaistīt kvalitatīvus kultūras projektus bez finanšu riska;
- Pielietot jauno tehnoloģiju izmantošanu kultūras aktivitāšu veidošanā un publicitātē.
- Nodrošināt tradicionālos pasākumus.
- Uzturēt un attīstīt lielāko novada pasākumu – “Gaujas svētki Ādažos”, “Nēģu svētki” un “Carnikavas Zvejnieksvētki” tradīcijas.
- Attīstīt infrastruktūru kvalitatīvu un mūsdienīgu kultūras pasākumu nodrošināšanai, t.sk. atjaunot un papildināt kultūras iestāžu materiāltehnisko bāzi.
- Turpināt kultūrvēsturiskā mantojuma apzināšanu, saglabāšanu, apkopošanu, digitalizāciju.
- Palielināt kultūras nozares ieguldījumu novada ekonomiskajā izaugsmē, attīstot kultūras tūrismu un sadarbībā ar privāto sektoru, sekmēt radošo industriju attīstību Ādažu novadā, arī ārpus tūrisma sezonas.
- Sadarbībā ar Ādažu novada institūcijām darboties kultūras tūrisma attīstībā.
- Turpināt novada pozitīva tēla veidošanu valsts kontekstā, sekmējot Ādažu novada atpazīstamību.
- Rosināt kultūrvēsturisko ēku atjaunošanu un vides objektu izveidi, tādējādi paredzot jaunu mākslas un kultūras vietu izveidi novadā.
- Izveidot daudzfunkcionālu kultūras un sporta kompleksu – halli (virs 1500 apmeklētāju vietām).
- Turpināt radošā tūrisma attīstību reģionā, uzlabot amatnieku sadarbību un ar to saistītos pakalpojumus (piem., zināšanu apmaiņa, kopīgi pakalpojumi u.tml.).

Izaicinājumi **sabiedriskās kārtības jomā:**

- Turpināt uzstādīt jaunas video novēšanas kameras novada teritorijā.
- Paplašināt pašvaldības policijas materiāltehnisko bāzi, t.sk., iegādāties bezpilota lidaparātu (dronu), lai varētu veikt publisko ūdeņu, zvejniecības un dabas parka “Piejūra” uzraudzību.
- Iegādāties jaunus transportlīdzekļus.
- Veikt pašvaldības policijas ēkas iekštelpu un ārpusē atjaunošanu.
- Palielināt pašvaldības policijas darbinieku skaitu.
- Saglabāt pašvaldības policijas iecirkņus Ādažos un Carnikavā.
- Atbalstīt Valsts ugunsdzēsības un glābšanas dienesta izveidi Kadagā.

Izaicinājumi **daudzdzīvokļu dzīvojamo ēku apsaimniekošanas jomā:**

- Daudzdzīvokļu ēku fonda atjaunošana Kadagā, novadā kopumā.
- Pielāgošanās klimata pārmaiņām pasākumu kopums.
- Pašvaldības atbalsts energoefektivitātes pasākumu veicināšanai.

- Iedzīvotāju, biedrību un namu apsaimniekotāju iesaiste daudzdzīvokļu ēku atjaunošanā.

Nemot vērā Ādažu novada attīstību un satiksmes intensitātes pieaugumu, **gar autoceļu A1** ir nepieciešams izstrādāt drošus satiksmes organizācijas, tai skaitā ceļa vai ceļu mezglu pārbūves (ja nepieciešams) īstermiņa un ilgtermiņa risinājumus tālāk minētajām **problēmviētām** (teritorijām):

- Aprūtināta izbraukšana uz autoceļu A1 (A1/P1 krustojumā, A1/Muižas ielas krustojumā, A1/V45 krustojumā, A1/Dzirnupes ielas krustojums, A1/Iļķenes ceļa krustojums, A1/Serģu ielas krustojums, A1/Alderu ielas krustojums).
- Posmā A1 no km 4,8 (autoceļš V47) līdz km 20,5 (tilts pār Lilasti) abpus autoceļam esošajām attīstības teritorijām/ problēmviētām nav nodrošināta droša un ērta piekļuve.
- Orkla rūpnīcai “Laima” būs nepieciešams nodrošināt gan vairāk kā 100 darbinieku nokļūšanu rūpnīcā / uz mājām, gan preču loģistiku.
- Kompleksā “Glaskek” plānots veidot lielgabarīta LR militārās tehnikas servisa punktu un lielizmēra tehnikas tirdzniecības laukumu.
- Teritorijā gar A1 km 8,2 – km 9 zemes īpašnieki vēlas attīstīt Liepkalnu maizes ceptuvi un restorānu, kurš apkalpotos no A1. Tiek vestas sarunas ar LIDL par lielveikala izvietojumu pie A1 šajā posmā. Abi vēlas jaunu nobrauktuvi un uzbrauktuvi no A1, jo iepriekšējā izbrauktuve ir 500 m tālumā uz Rīgas pusi, par šauru un uz svešas zemes.
- Teritorijai no CircleK uz Rīgas pusi līdz Lukstiem nav nodrošināta droša un ērta piekļuve.
- Jāuzlabo nokļūšana līdz antīko preču tirdziņam pie Sūkņu stacijas.
- Pieaug gājēju un velosipēdistu intensitāte, kam nepieciešams šķērsot A1, bet tas nav droši.
- Teritorijai starp A1, P1 un V45 nav drošas un ērtas sasaistes ar ceļu tīklu un novadu centriem.
- PII “Piejūra” atrodas tiešā tuvumā autoceļam A1, tādejādi vienīgais ceļš pa kuru bērņus ar autotransportu var nogādāt PII “Piejūra” ir autoceļš A1. Jāveido gājēju un velo braucēju uzejas un uzbrauktuves uz Gaujas tilta abās pusēs.
- Droša autoceļa A1 šķērsošana pie viesnīcas “Porto Resort”.

Izaicinājumi **ceļu infrastruktūras jomā** turpmākajiem gadiem:

- Veikt pašvaldības ceļu / ielu ar melno segumu atjaunošanu (Ādažu pagastā: Mežaparka ceļš, Laveru ceļš, Pirmā iela, Draudzības iela, Dadzīšu iela, Krastupes iela, Gaujas iela, Ķiršu iela, Eimuru ceļš).
- Veikt pašvaldības ceļu / ielu ar grants un šķembu segumu atjaunošanu (Ādažu pagastā: Smilškalnu iela, Laveru ceļš u.c.).
- Veikt pašvaldības ceļu / ielu ar grants un šķembu segumu nomaiņu pret bruģi vai melno segumu (Ādažu pagastā: Bērzu, Skolas, Inču, Depo iela, Dārza, Gaujmalas, Ziedu, Lauku iela, Lazdu iela, Austrumu iela).
- Izbūvēt energoefektīvu apgaismojumu vietās, kur tas vēl nav nodrošināts (Ādažu pagastā: Alderu ielā, Baltezera ielā, Draudzības ielā, Attekas ielā, Rīgas gatvē, Kaldores ielā, Priežu ielā, Ataros, no ciemata “Ķurzuļi” līdz viesu namam u.c. Carnikavas pagastā: Rūpnieku iela).
- Izbūvēt / paplašināt / labiekārtot stāvvietas (Ādažu pagastā: pie Ādažu PII uz Pirmās ielas, Gaujas iela 31, Vējupei pieguļošā teritorija, autobusu galapunkts Kadagā, pie ĀVS stadiona. Carnikavas pagastā: Stacijas ielā, Garā ielā 20, Laivu ielā, Dangu mežā (Karlsona parks), Lilases stāvlaukums, pie dzelzceļa stacijām, pie dabas parka “Piejūra” piekļuves vietām.).
- Izbūvēt atsevišķus jaunus ceļus (Ādažu pagastā: ceļš uz Ādažu dienas aprūpes centru pilngadīgām personām ar garīgās attīstības traucējumiem un rehabilitācijas centru bērņiem ar īpašām vajadzībām, Vidlauku iela, Zelmeņu iela, Attekas ielas turpinājums).
- Veikt gājēju tiltiņa Draudzības ielas galā pārbūvi gājēju un velo braucēju ērtībām.

- Izbūvēt jaunu gājēju tiltu pār Gaujas – Daugavas kanālu.
- Attīstīt gājēju tiltu pār Lilasti.
- Izbūvēt jaunu tiltu – caurteku pie Dadzīšu ielas un Krastupes ielas savienojuma.
- Atjaunot un uzbūvēt pievadceļus (Aizvēju iela, uz jūru un Gaujas grīvu Carnikavā, uz jūru Gaujā, pievadceļš Laveru ciemam, Atpūtas iela).
- Veikt ceļu infrastruktūras stāvokļa izpēti, topogrāfiju, digitalizāciju lauku teritorijā (Ādažu pagastā: Vecštāles ceļš, Putraimkalna ceļš, Ilķenes ceļš, Smilškalnu iela, Garcima ceļš, Stempju ceļš u.c.).
- Īstenot projektus satiksmes drošības uzlabošanai uz Ādažu pašvaldības ceļiem un ielām, uzstādīt ātrumu samazinošās zīmes, labiekārtot gājēju pārejas, ierīkot apgaismojumu pie ātrumvaļņiem (Ādažu pagastā: Alderu iela, Kanāla iela, Draudzības ielas posmā no Attekas ielas līdz Saules ielai, Kadagas iela posmā no tilta līdz Kadagai u.c. Carnikavas pagastā: Stacijas iela, Liepu aleja, Kuģu iela, Kļavu iela, izbūvēt gājēju / velo tuneli zem dzelzceļa uz Rožu ielu, Lielā ielas Garupē, Baznīcas iela, Dzirnupes iela, Atpūtas iela, Viršu ielas atzars uz Sproģu ielu, Jūras iela un Laivu iela).
- Uzlabot satiksmes drošību uz P1 ceļa (gājēju pāreja Garupē, gājēju barjera O.Vācieša ielā, jauna apgaismojuma izbūve Rūpnieku ielā, Nogāzes ielā, Carnikavā no Blusas līdz Smilšu ielai, no Ludmilas Azarovas ielai līdz autobusu pieturai “Dārziņi”).
- Īstenot ceļa infrastruktūras attīstības projektus pie un uz valsts galvenā autoceļa A1 “Rīga – Ainaži” (E67) (piebraucamie ceļi, divlīmeņu krustojumi, ieskriešanās joslas, gājēju tuneļi vai tilti, droša nokļūšana uz un no Gaujas tilta, autobusa pieturas, dabīgās barjeras utt.).
- Izveidot dzelzceļa šķērsošanas vietu abos Gaujas krastos.
- Lai veicinātu satiksmes plūsmu sakārtošanu, nākotnē būtu jādomā par vēl viena jauna tilta būvniecību pāri Gaujas upei starp apdzīvotām vietām Āņi un Ilķene, vietā, kur senāk bijusi pārceltuve. Tas pavērtu attīstību novada pašreiz nomaļajam nostūrim – Ilķenei, savienojot šo teritoriju ar autoceļu Rīga – Veclaicene (A2).

Izaicinājumi **ūdensapgādes sistēmas** uzlabošanai:

- Ūdens spiediena kritums ūdens apgādes sistēmā tīklu paplašināšanās rezultātā.
- Garie ūdensvadu tīkli apgrūtina to ekspluatāciju (Carnikavas pagastā).
- Daudzviet Carnikavas pagastā vēl ir saglabājušies nolietoti ūdensvada tīkli, kas rada ūdens zudumus.
- Nekontrolējami ūdensvada tīkli privātmāju īpašumos Carnikavas pagastā.

Izaicinājumi **kanalizācijas sistēmas** uzlabošanai:

- Aizvien pieaugošs notekūdeņu un radīto dūņu apjoms.
- Ādažu NAI kapacitātes deficīts tuvākajos gados.
- Sarūkošā lauksaimniecība Pierīgā (nav atbilstošu lauku dūņu deponēšanai).
- Pieaugošas elektroenerģijas izmaksas.
- Garie kanalizācijas tīkli apgrūtina to ekspluatāciju (Carnikavas pagastā).
- Mājsaimniecības ar decentralizēto kanalizācijas sistēmu, kurām ir iespējas pieslēgties pie centralizētiem tīkliem, bet kuras to nedara un atrodas ūdenstilpņu tuvumā, atrodas paaugstinātā riska grupā, kas var piesārņot apkārtējo vidi.
- Daudzviet Carnikavas pagasta teritorijā vēl ir saglabājušies nolietoti kanalizācijas tīkli, kas rada kanalizācijas nonākšanu gruntsūdeņos.
- Carnikavas notekūdeņu attīrīšanas iekārtas lietus laikā strādā ar gandrīz maksimālu jaudu, kas apgrūtina notekūdeņu attīrīšanu.

- Decentralizēto kanalizācijas sistēmu notekūdeņu pieņemšana rada pastiprinātu slodzi attīrīšanas iekārtām.
- Attīrot decentralizēto kanalizācijas sistēmu notekūdeņus rodas liels daudzums lieko dūņu.
- Nekontrolējami kanalizācijas tīkli privātmāju īpašumos Carnikavas pagastā.

Izaicinājumi **siltumapgādē**:

- Atkarība no dabas gāzes siltumenerģijas ražošanā pašvaldības ēkās un centralizētajā siltumapgādē (biometāns, kā alternatīva).
- Pašvaldības atbalsts energoefektivitātes pasākumu veicināšanai. AER izmantošanas veicināšana centralizētajā siltumapgādē Ādažu novadā.

Izaicinājumi **elektroapgādes jomā**:

- Enerģijas patēriņa samazināšana pašvaldības ēkās.
- Ilgtspējīgu transporta un mobilitātes risinājumu veicināšana.
- Jaunas energopārvaldības sistēmas izveidošana un nepārtraukta uzlabošana, sertificēšana.
- Pašvaldību ēku uzturēšana atbilstoši normatīvajiem aktiem.
- Ielu apgaismojuma modernizācija un uzstādīšana vēl neapgaismotajās vietās.
- Atjaunojamo energoresursu plašāka lietošana privātmājās.

13 Pašvaldības rīcībā esošo finanšu resursu veidošanās un izlietojums

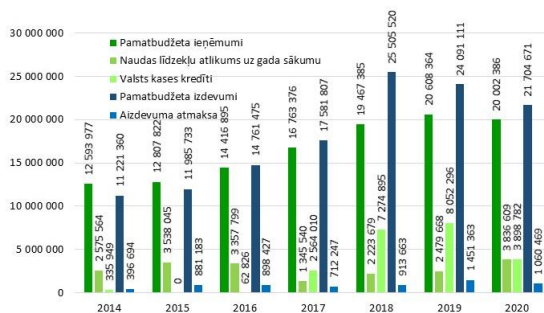
13.1 Pamatbudžeta ieņēmumi, izdevumi to struktūra

Pašvaldībai ir tiesības pastāvīgi veidot un apstiprināt savu budžetu. Budžeta mērķis ir noteikt un pamatot, kāds līdzekļu apjoms nepieciešams pašvaldības funkciju un uzdevumu veikšanai, kā arī novada attīstības nodrošināšanai periodā, kuram šie līdzekļi ir paredzēti. Kārtību, kādā budžets jāveido, jāapstiprina un jāpilda, nosaka likums “Par budžetu un finanšu vadību” un likums “Par pašvaldību budžetiem”. Pašvaldības budžetu sagatavo un apstiprina vienam saimnieciskajam gadam, kas sākas 1.janvārī un beidzas 31.decembrī. Pašvaldību budžets sastāv no pamatbudžeta un ziedojumu un dāvinājumu tāmēm (līdz 2019.gadam to veidoja arī speciālais budžets, no 2020.gada dabas resursu nodokļa ieņēmumu un ceļu speciālā mērķdotācija ir iekļauta pamatbudžeta ieņēmumu kopsummā).

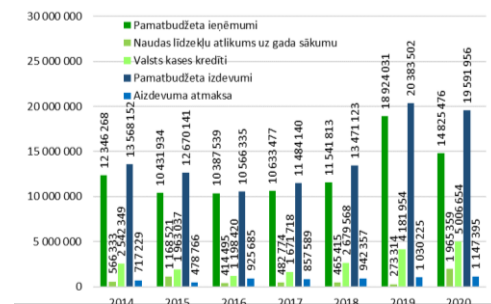
Pamatbudžetu veido:

- nodokļu ienākumi, t.sk. iedzīvotāju ienākumu nodoklis, nekustamā īpašuma nodoklis, azartspēļu nodoklis un dabas resursu nodoklis;
- nenodokļu ienākumi, t.sk. pašvaldības nodevas un maksājumi, ieņēmumi par īpašuma iznomāšanu, maksas pakalpojumi, sodi un sankcijas, u.c.;
- saņemtie maksājumi, t.sk. norēķini ar citu pašvaldību budžetiem, mērķdotācijas pedagoģisko darbinieku darba samaksai, u.c.

Ādažu pagasta pamatbudžeta ieņēmumi no 2014. līdz 2019.gadam pieauga vidēji par 11% gadā, 2020.gadā ieņēmumi samazinājās par 3% (IIN aprēķina izmaiņu un COVID19 ietekmes rezultātā), savukārt pamatbudžeta izdevumi no 2014. līdz 2018.gadam pieauga vidēji par 24% gadā (ko ietekmēja jaunās sākumskolas būvniecība). 2019. un 2020.gadā izdevumu apjoms ir samazinājies vidēji par 8%. Ādažu pagasta pamatbudžeta ieņēmumi kopš 2016.gada ir bijuši mazāki nekā izdevumi (2018.gadā – vairāk kā par 6 milj. EUR). Carnikavas pagasta pamatbudžeta ieņēmumi no 2014. līdz 2019.gadam pieauga vidēji par 12%, bet izdevumi – par 11%. Carnikavas pagasta ieņēmumi apskatītajā laika posmā visu laiku ir bijuši vidēji par 1,6 milj. EUR mazāki nekā izdevumi. Kopumā secināms, ka Ādažu novada ilgtermiņa aktivitātes un investīciju projektus jāplāno piesardzīgāk.



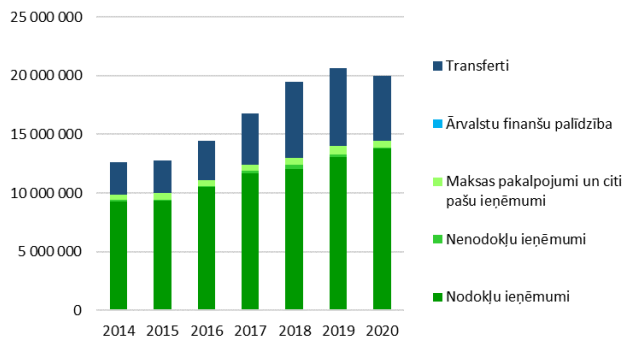
Attēls 41 Ādažu pagasta pamatbudžeta ieņēmumi un izdevumi 2014.-2020.gadam



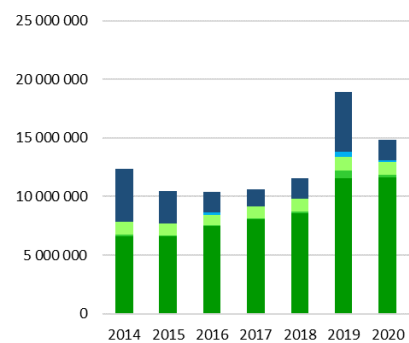
Attēls 42 Carnikavas pagasta pamatbudžeta ieņēmumi un izdevumi 2014.-2020.gadam

Informācijas avots: Valsts Kase

Pašvaldības budžeta ieņēmumus galvenokārt veido ieņēmumi no iedzīvotāju ienākuma nodokļa (57-58% no kopējiem ieņēmumiem), kā arī citi nodokļi. NĪN Ādažu pagastā veido vidēji 9%, bet Carnikavas pagastā – 13% no kopējiem ieņēmumiem. Maksas pakalpojumi un citi pašu ieņēmumi, ārvalstu finanšu palīdzība un valsts budžeta transferti ieņēmumu struktūrā veido aptuveni 1/3 daļu.



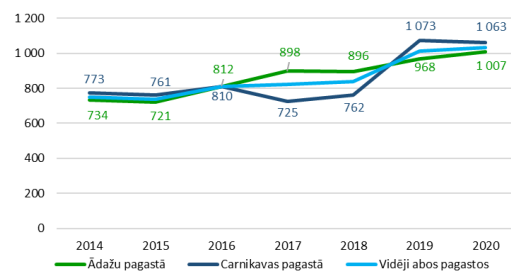
Attēls 43 Ādažu pagasta pamatbudžeta ieņēmumi 2014.-2020.gadam



Attēls 44 Carnikavas pagasta pamatbudžeta ieņēmumi 2014.-2020.gadam

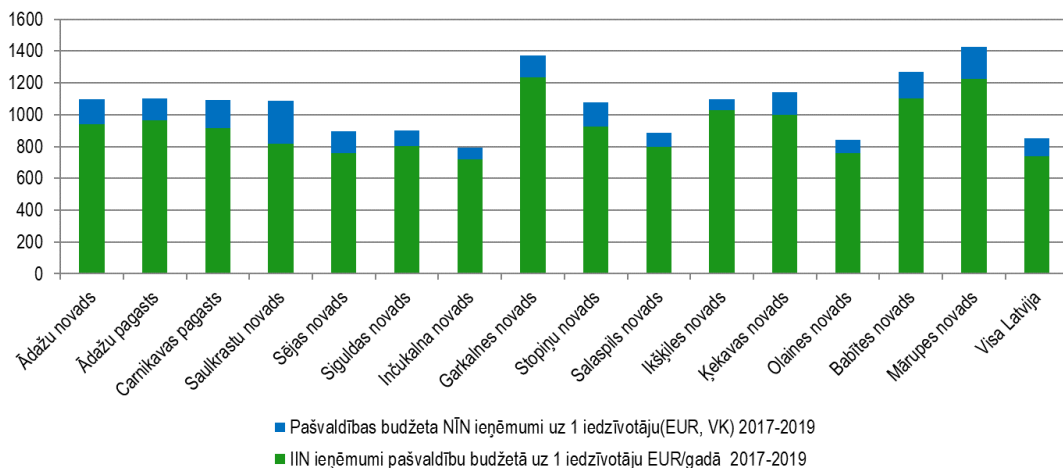
Informācijas avots: Valsts Kase

IIN uz 1 iedzīvotāju netieši raksturo iedzīvotāju dzīves līmeni, kā arī norāda uz teritorijas attīstības iespējām, jo ir galvenais pašvaldības ieņēmumu avots. Kā liecina informācija, Ādažu pagastā kopš 2014.gada IIN uz 1 iedzīvotāju pastāvīgi pieauga vidēji par 6% gadā un 2019.gadā bija 968 EUR. Carnikavas pagastā IIN uz 1 iedzīvotāju laika posmā no 2014.gada līdz 2018.gadam svārstījās 725 – 840 EUR robežās, savukārt 2019.gadā strauji (par 41%) pieauga un sasniedza 1073 EUR.



Attēls 45 IIN uz 1 iedzīvotāju Ādažu un Carnikavas pagastā 2014.-2020.gadam

Informācijas avots: Valsts Kase, PMLP



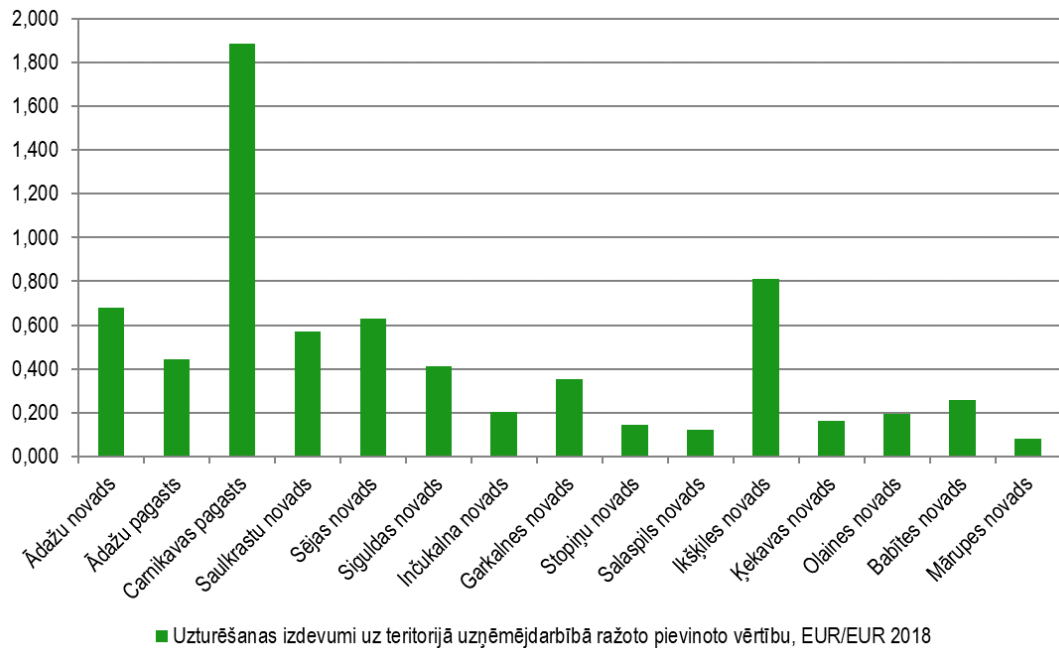
Attēls 46 Ādažu novada un to veidojošo pagastu nodokļu ieņēmumu intensitāte, EUR/iedzīvotāju vidēji 2017.-2019. gados

Informācijas avots: SIA “EDO Consult” pēc Valsts kases datiem

Ādažu novadā un to veidojošajos pagastos nodokļu ieņēmumu intensitāte, salīdzinājumā ar citām Pierīgas pašvaldībām un Latvijas vidējo rādītāju, ir salīdzinoši augsta, nedaudz virs 1000 EUR/iedzīvotāju gadā. Carnikavas pagasta nedaudz augstāko NĪN iekasēšanas intensitāti Ādažu pagastā pilnībā kompensē intensīvāka IIN ienākumu plūsma.

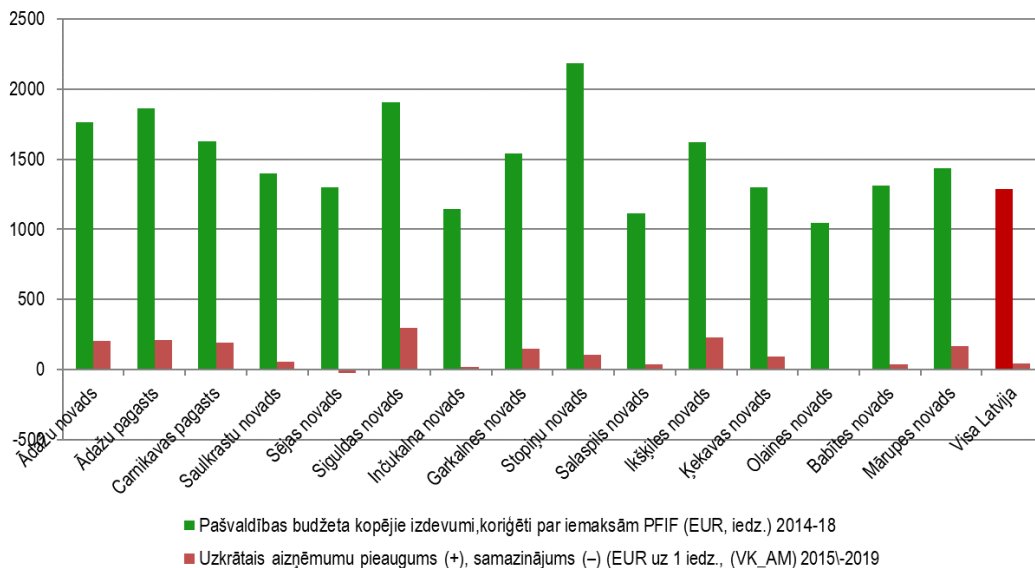
Tomēr, atceroties augsto atkarību no iedzīvotāju ekonomiskās darbības citās pašvaldībās, lielā IIN daļa novada pašu ieņēmumos uzskatāma par risku iespējamu nodokļu sistēmas pārmaiņu gadījumā.

Šo risku var raksturot arī pašvaldības budžeta uzturēšanas izdevumu attiecību pret teritorijā uzņēmējdarbībā radīto pievienoto vērtību, kas Ādažu novadā 2018.gadā bija būtiski augstākā nekā visos citos Pierīgas novados, izņemot Iksķili un Saulkrastu / Sējas apvienoto teritoriju.



Attēls 47 Ādažu novada un to veidojošo pagastu nodokļu ieņēmumu intensitāte, EUR/iedzīvotāju vidēji 2017.-2019. gados

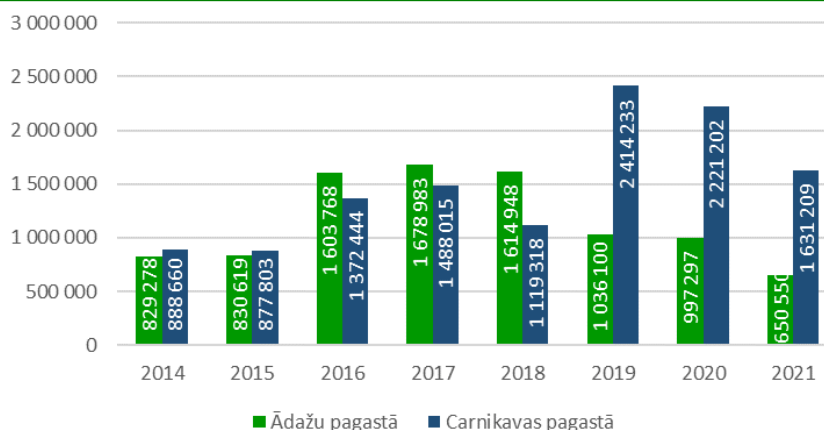
Informācijas avots: SIA “EDO Consult” pēc Valsts kases datiem un SIA “Jāna sēta” novērtējuma



Attēls 48 Pašvaldības budžeta kopējie izdevumi (tajos neieskaitot iemaksas PFIF), un aizņēmumu pieaugums kā to finansēšanas avots. EUR/1 iedzīvotāju, 2015-2019. gados vidēji

Informācijas avots: SIA “EDO Consult” pēc Valsts kases datiem

Relatīvi intensīvākā budžeta ieņēmumu plūsma Ādažu novadam, salīdzinājumā ar valsti vidēji un arī citām Pierīgas pašvaldībām, radījušas pamatu relatīvi lielākiem tēriņiem, attiecinātiem uz 1 iedzīvotāju. Bet vienlaikus tas rada izaicinājumu šādu izdevumu intensitāti saglabāt, īpaši, ievērojot, ka to finansēšana lielā mērā notikusi uz aizņēmumu palielināšanas rēķina.



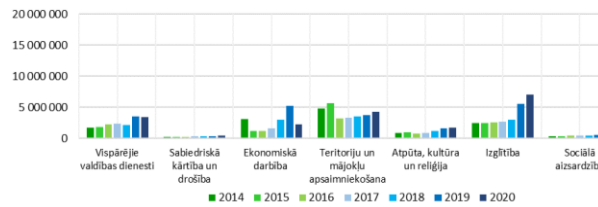
Attēls 49 Pašvaldības iemaksas PFIF laika posmā no 2014. līdz 2021.gadam

Informācijas avots: Ādažu pašvaldība

Pašvaldības pamatbudžeta līdzekļi pamatā tiek tērēti izglītībai, teritoriju un mājokļu apsaimniekošanai, kā arī vispārējiem valdības dienestiem. Ādažu pagastā izteikti daudz līdzekļi tiek paredzēti izglītības jomai – pēdējo 2 gadu laikā tai novirzītie līdzekļi veidoja 66% no kopējiem izdevumiem.



Attēls 50 Ādažu pagasta pamatbudžeta izdevumi 2014.-2020.gadam

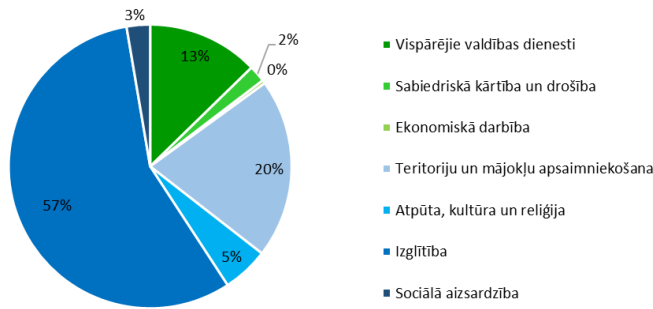


Attēls 51 Carnikavas pagasta pamatbudžeta izdevumi 2014.-2020.gadam

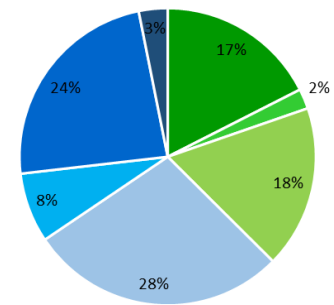
Informācijas avots: Valsts Kase

Vērtējot Ādažu pagasta izdevumu struktūru laika posmā no 2015. līdz 2020.gadam, redzams, ka vairāk kā puse (vidēji 57%) līdzekļu tiek novirzīti izglītībai un 1/5 daļa – teritoriju un mājokļu apsaimniekošanai. Jāpiemin, ka teritoriju un mājokļu apsaimniekošanai atvēlētie līdzekļi Ādažu pagastā kopš 2016.gada pastāvīgi samazinās. Lai taupītu līdzekļus izglītības jomas izdevumu segšanai, 2019.gadā izdevumi teritoriju un mājokļu apsaimniekošanai tika samazināti par 30%, par 20% – vispārējiem valdības dienestiem un par 5% – sabiedriskai kārtībai un drošībai. 2020.gadā izglītības jomas izdevumi, sakarā ar izglītības iestādes celtniecības projekta noslēgšanos ir samazinājušies par vairāk kā milj. EUR.

Laika posmā no 2015. līdz 2019.gadam Carnikavas pagastā lielākā daļa (28%) budžeta izdevumi bija teritoriju un mājokļu apsaimniekošanai, savukārt izglītībai – mazāk kā 1/4 daļa. Lielā mērā pateicoties veiktajiem ieguldījumiem industriālās apbūves zonas izveidei Mežgarciemā, Carnikavas izdevumi ekonomiskās darbības jomai veidoja vidēji 18% no kopējiem pamatbudžeta izdevumiem. Kopš 2017.gada Carnikavas pagasta pamatbudžeta izdevumi visās jomās pastāvīgi ir pieauguši gandrīz katru gadu (izņēmums – 2018.gads, kad par 10% tika samazināti izdevumi vispārējiem valdības dienestiem).



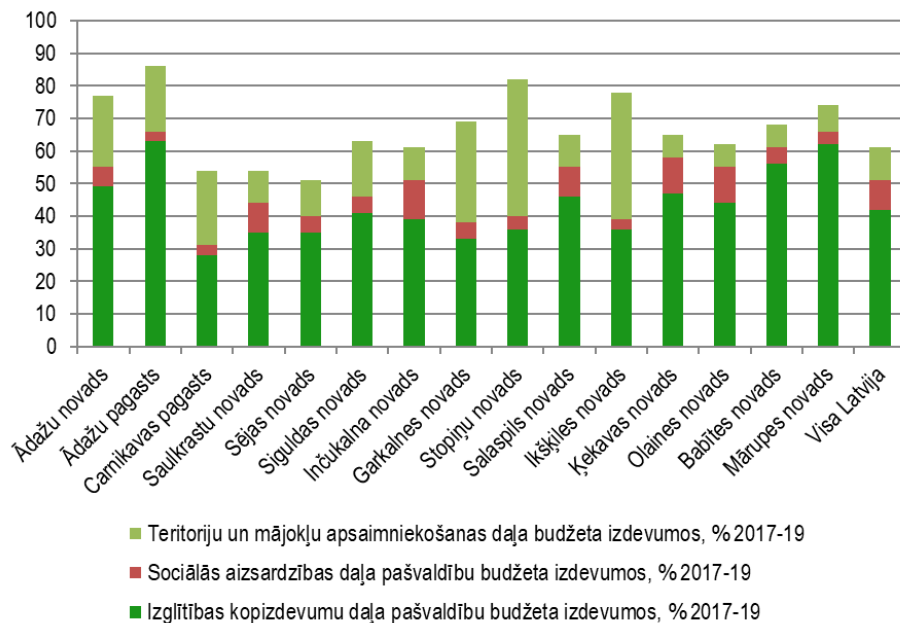
Attēls 52 Ādažu pagasta pamatbudžeta izdevumi vidēji laika posmā no 2015. līdz 2020.gadam



Attēls 53 Carnikavas pagasta pamatbudžeta izdevumi vidēji laika posmā no 2015. līdz 2020.gadam

Informācijas avots: Valsts Kase

Plānots, ka nākotnē Ādažu novadā pieaugs gan iedzīvotāju ienākuma nodokļa, gan nekustamā īpašuma nodokļa ieņēmumi. Ādažu novads centīsies piesaistīt arvien jaunus uzņēmējus un iedzīvotājus, kuri pašvaldības teritorijā vēlētos būvēt dzīvojamās mājas, tā izvēloties Ādažu novadu par pastāvīgo dzīvesvietu. Iedzīvotāju skaita dinamika norāda, ka pašvaldības mērķis sekmēt iedzīvotāju skaita pieaugumu tiek īstenots. Šo rādītāju ietekmē divi procesi: a) iedzīvotāju fiziskā skaita izmaiņas un b) Ādažu novadā faktiski dzīvojošo personu pastāvīgās dzīves vietas deklarēšana. Tomēr iedzīvotāju skaita pieaugums vienlaikus rada jaunus izaicinājumus tehniskās un sociālās infrastruktūras attīstībai un izglītības izmaksu pieauguma finansēšanai.

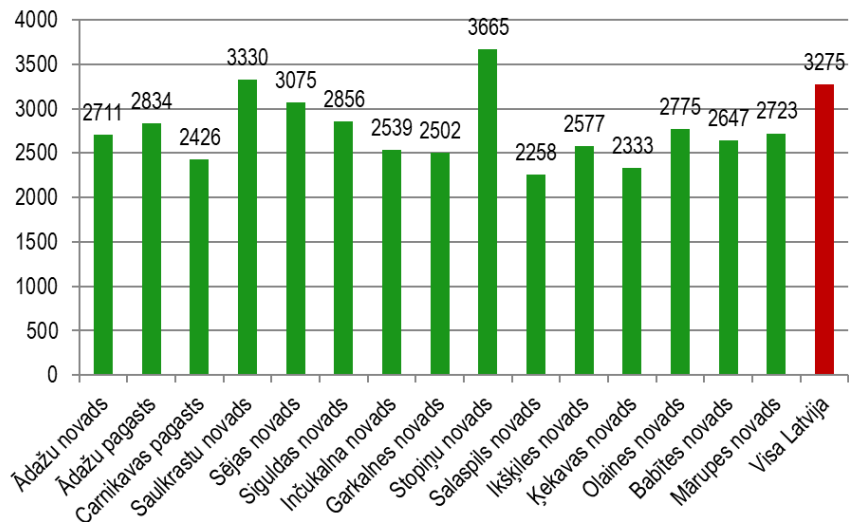


Attēls 54 Izglītības, sociālās aizsardzības, mājokļu un teritoriju apsaimniekošanas izdevumu daļa Ādažu novadā un to veidojošajos pagastos salīdzinājumā ar citiem Pierīgas novadiem

Informācijas avots: SIA “EDO Consult” pēc Valsts kases datiem

Aptuveni puse no Ādažu novada pamatbudžeta 2017.-2019.gados ir bijusi novirzīta izglītības jomas finansēšanai. Tomēr būtiski lielāka, salīdzinājumā gan ar Carnikavas pagastu (63/28), gan citiem Pierīgas novadiem, izņemot Mārupi, tā ir bijusi Ādažu pagastā. Lielā mērā to noteikusi jaunas skolas būvniecība un ar to saistītā finansēšanas vajadzība.

Vērtējot pašas izglītības darbības izmaksas uz vienu jauniņu novadā dzīvojošu jauniņu vecumā līdz 15 gadiem Ādažu novada izmaksu līmenis ir salīdzināmi tuvs ar citām Pierīgas teritorijām, bet par ~ 15% zemāks kā valstī vidēji.

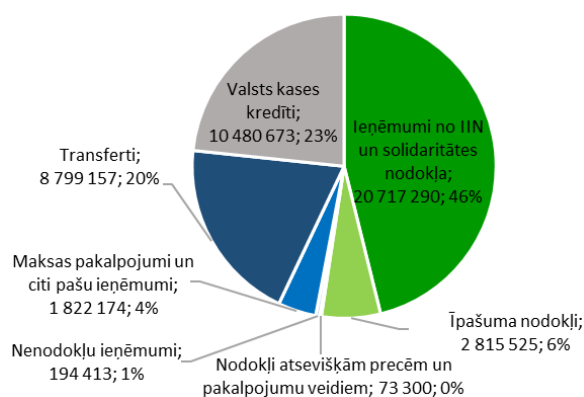


Attēls 55 Izglītības darbības izdevumi uz 1 jauniņu jaunāku par 15 gadiem, EUR vidēji gadā, laika posmā 2017.-2019. gados. Ādažu novadā un to veidošajās pagastos salīdzinājumā ar citiem Pierīgas novadiem

Informācijas avots: SIA “EDO Consult” pēc Valsts kases datiem

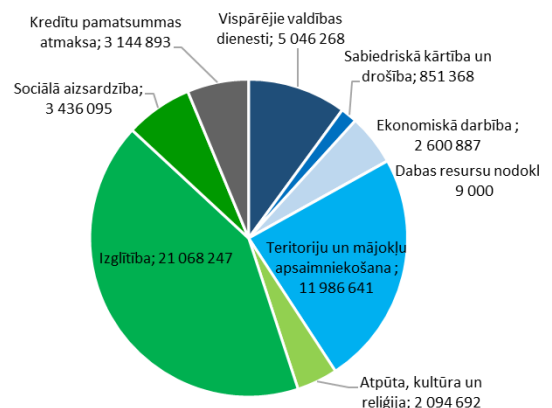
Plānots, ka Ādažu novada 2021.gada ieņēmumus veidos pamatbudžeta ieņēmumi 34 421 859 EUR apmērā, kā arī Valsts kases kredīti 10 480 673 EUR apmērā. Aptuveni pusi (46,1%) no kopējiem ieņēmumiem plānots iegūt IIN veidā, 23,3% – kā aizņēmumus Valsts kasē ES finansēto un pašvaldības izglītības iestāžu projektu īstenošanai, 19,6% – ar transfertiem un 6,3% – īpašuma nodokļa veidā.

2021.gadā Ādažu novada pamatbudžeta izdevumi plānoti 50 238 091 EUR apmērā. Lielāko daļu no tiem plānots novirzīt izglītībai (41,9%), teritoriju un mājokļu apsaimniekošanai (23,9%); vispārējiem valdības dienestiem – 10,0%, sociālajai aizsardzībai – 6,8% un kredītu pamatsummu atmaksai – 6,3%. 2 281 759 EUR, jeb 45,2 % no Vispārējo valdības dienestu sadaļas sastāda iemaksas PFIF.



Attēls 56 Ādažu novada plānotie budžeta ieņēmumi 2021.gadam

Informācijas avots: Ādažu pašvaldība

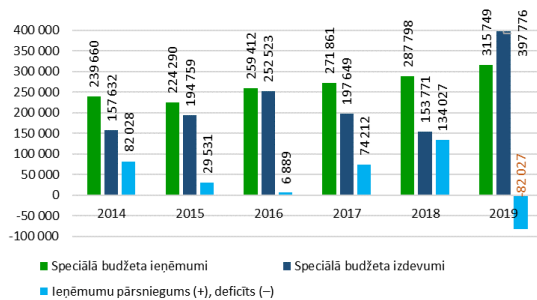


Attēls 57 Ādažu novada plānotie budžeta izdevumi 2021.gadam

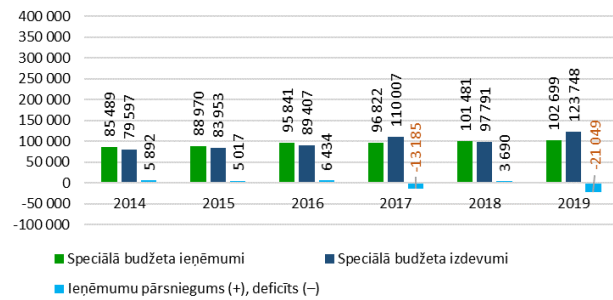
Informācijas avots: Ādažu pašvaldība

13.2 Speciālā budžeta ieņēmumi, izdevumi un to struktūra

Speciālo budžetu pašvaldībā veidoja dabas resursa nodokļu ieņēmumi par dabas resursu ieguvu un vides piesārņošanu, kā arī transferti (pašvaldību saņemtie valsts budžeta transferti noteiktiem mērķiem). Speciālā budžeta ieņēmumi 2015.–2019.gadā pastāvīgi pieauga gan Ādažu pagastā (vidēji par 6%), gan Carnikavas pagastā (vidēji par 4%).



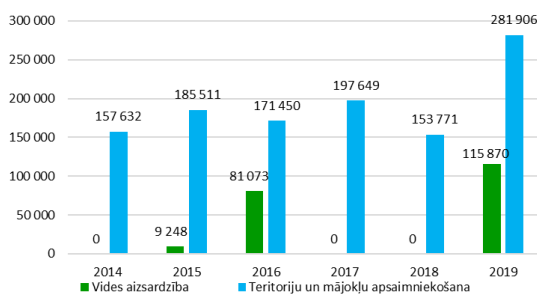
Attēls 58 Ādažu pagasta speciālā budžeta ieņēmumi un izdevumi 2014.-2019.gadam



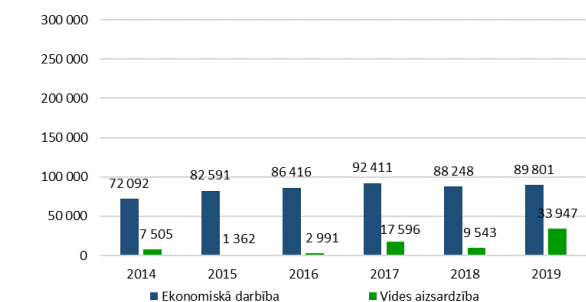
Attēls 59 Carnikavas pagasta speciālā budžeta ieņēmumi un izdevumi 2014.-2019.gadam

Informācijas avots: Valsts Kase

Lielāko daļu no Ādažu pagasta speciālā budžeta izdevumiem veidoja izdevumi teritoriju un mājokļu apsaimniekošanai, savukārt Carnikavas pagastā – ekonomiskai darbībai.



Attēls 60 Ādažu pagasta speciālā budžeta izdevumi 2014.-2019.gadam



Attēls 61 Carnikavas pagasta speciālā budžeta izdevumi 2014.-2019.gadam

Informācijas avots: Valsts Kase

13.3 Investīcijas un projektu īstenošana

Lai varētu īstenot Attīstības programmā iekļautos uzdevumus, nepieciešami ievērojami finanšu resursi. Ir dažādi finanšu līdzekļu avoti un sadarbības formas, kas varētu tikt izmantotas novada Attīstības programmas īstenošanā. Daļai no programmā iekļautajiem projektiem jau ir paredzēti finanšu līdzekļi no Ādažu novada domes budžeta vai citiem finansēšanas avotiem, bet daļai tādu vēl nav.

Viens no finanšu resursiem Attīstības programmas īstenošanā ir pašvaldības finansiālā līdzdalība un investīciju piesaiste. Pašvaldība var piešķirt finanšu līdzekļus projektiem, izvērtējot to efektivitāti, vai arī veikt projektu atbalsta pasākumus atbilstoši novada Attīstības programmai, lai veicinātu programmas izpildi, ar finanšu līdzekļiem un nekustamā īpašuma nodokļa un apbūves noteikumu politiku. Īpašus atbalsta pasākumus dome varētu sniegt investoriem, kas veiktu nopietnus ieguldījumus saskaņā ar Attīstības programmu novada un tās iedzīvotāju attīstībā.

Eiropas Savienības fondu līdzekļi ir viens no būtiskākajiem Ādažu novada Attīstības programmas projektu realizēšanas finanšu avotiem. Ar fondu līdzekļu atbalstu var tikt ieviesti dažādi projekti, lai realizētu nozīmīgus infrastruktūras un citus projektus.

2021.gada būtiskākie pašvaldības darbi **Ādažu pagastā** būs:

- Gaujas pretplūdu projekta realizācija (EUR 1 764 968);
- Deinstitutionalizācijas projekta būvniecības realizācijai (EUR 1 155 507);
- Mežaparka ceļa pārbūvei (kopējās izmaksas EUR 1 150 700, AM līdzfinansējums EUR 1 000 000);
- Pirmsskolas izglītības nodrošināšanai un uzturēšanai Ādažu vidusskolā (EUR 812 195);
- Ķiršu ielas rekonstrukcijas 1 posmam (EUR 300 000);
- dažādu veidu pabalstiem (EUR 275 650);
- Ataru ceļa rekonstrukcijas projekta realizācija (EUR 262 309);
- ikdienas ceļu seguma remontam un uzturēšanai (EUR 211 699);
- sākumskolas būvniecības 3.kārtas realizācijas nobeigumam (EUR 189 059);
- projektu “Erasmus+” īstenošanai (EUR 157 936);
- velo pumpu trases izveidošanai (EUR 125 000);
- stāvlaukuma izbūvei Pirmajā ielā pie ĀPII (EUR 121 000);
- Inču ielas rekonstrukcijas projekta izstrādei (EUR 80 000);
- Austrumu izbūves līdzfinansēšanai (EUR 75 000);
- mērķdotācijai asistentu pakalpojumiem (EUR 72 202);
- Zelmeņu ielas rekonstrukcijai (EUR 63 000);
- tualetu remontiem Ādažu vidusskolā (EUR 60 000);
- daudz bērnu ģimeņu atbalstam un atbalsta sistēmas nodrošināšanai (EUR 55 000);
- pasākumi vietējās sabiedrības veselības veicināšanai (EUR 45 090);
- Vidlauku ielas pagaidu savienojuma izbūve (EUR 45 000);
- Skolas ielas rekonstrukcijai (EUR 43 560);
- bērnu rotaļu zonas rekonstrukcijas 2.kārtai Līgo laukumā un pamatnes nomaiņai (EUR 40 000);
- VISA projektam “Atbalsts izglītojamo individuālo kompetenču attīstībai” (EUR 34 212);
- projektu konkursam “Sabiedrība ar dvēseli” (EUR 30 000).

2021.gada būtiskākie pašvaldības darbi **Carnikavas pagastā** būs:

- tiks pabeigta Piejūras pirmsskolas izglītības ēkas pārbūve, lai nodrošinātu izglītības funkciju pašiem mazākajiem novada iedzīvotājiem no 1,5 gadu vecuma netālu no dzīvesvietas;
- turpināsies Carnikavas pamatskolas pārbūve;
- Deinstitutionalizācijas projekta ietvaros tiks izbūvēti grupu dzīvokļi sociāli mazaizsargātajiem iedzīvotājiem;
- Mangaļu Eimuru meliorācijas sūkņu stacijas atjaunošana, lai novērsu plūdu draudus gan Carnikavas, gan Ādažu pagastos;
- Kohēzijas fonda līdzfinansētā projekta Ūdenssaimniecības attīstība Carnikavā, 3.kārta īstenošana;
- 2020.gadā tika pabeigta Mežgarciema uzņēmējdarbības teritorijas attīstība 205 darbavietu izveidei un uzņēmējdarbības veicināšanai, ar minētajā teritorijā nodrošinātu gāzes pievadi, elektrību, ūdens apgādi un kanalizāciju. 2021.gadā jāpiesaista vēl daļa uzņēmēju uzņēmējdarbības uzsākšanai;
- koka laipu takas uz jūru izbūve Garupē;
- Lilastes pludmales labiekārtošana;
- ceļu, ielu infrastruktūras attīstības programmas ietvaros plānots pārbūvēt virkni Carnikavas pagasta ielu, no kurām lielākā pārbūve plānota Stacijas ielai, tai skaitā stāvlaukumu izbūve.

14 SVID

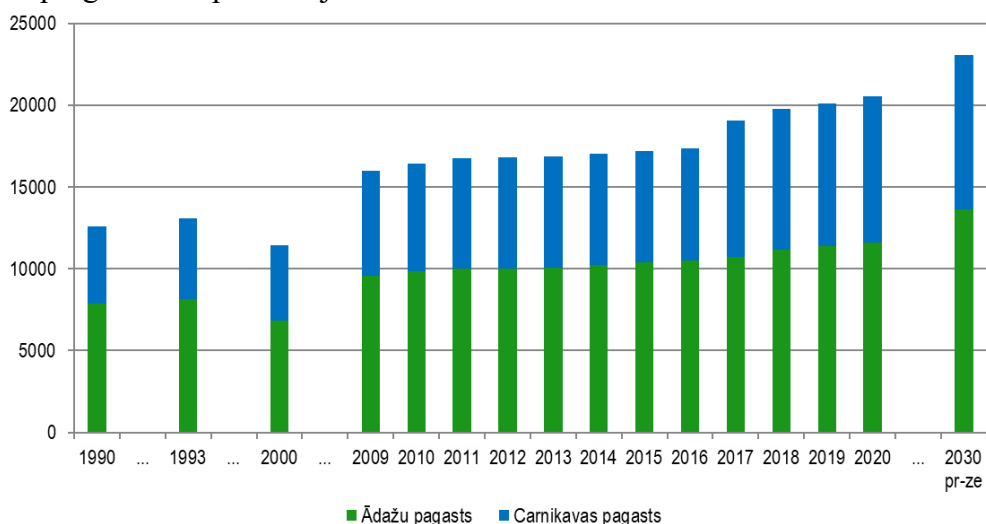
14.1 Ādažu novada stiprās puses

Iedzīvotāji

Ādažu novada noteicošā stiprā puse ir tā iedzīvotāji un to atjaunošanās potenciāls. Gan fiziskās atjaunošanas – paaudžu nomaiņa ar pozitīvu dabisko pieaugumu, gan intelektuālās atjaunošanas – jauno iedzīvotāju paaudžu daudzpusīga izglītība un sagatavošana patstāvīgai dzīvei.

Saskaņā ar CSP datiem, iedzīvotāju skaits Ādažu novada teritorijā pēdējo 2 desmitgažu laikā nemitīgi palielinājies, vidēji par 3% gadā. Pēdējo 3 gadu laikā, kopš 2017.gada, pieauguma vidējais temps ir 2,5 % gadā). Iedzīvotāju skaita straujo pieaugumu Carnikavā 2016.gadā, no telpas fiziskās piepildīšanas viedokļa, jāvērtē piesardzīgi – kā iedzīvotāju deklarēšanās nosakņojuma pārmaiņas izpausme. Tomēr tam ir bijusi būtiska nozīme novada pašvaldības finanšu stabilitātes spēcīnāšanā.

Tiek prognozēts novada iedzīvotāju skaita turpmāku palielinājums, bet lēnākā tempā, sasniedzot 23,1 tūkstoti cilvēku 2030.gadā. Tomēr arī šis ir Pierīgā otrais, pēc Mārupes novada, straujākais prognozētais palielinājums.



Attēls 62 Iedzīvotāju skaita izmaiņas Ādažu novadā laika posmā 1990.-2020.gadam (uz gada sākumu) ar prognozi 2030. gadam

Informācijas avots: SIA “EDO Consult” pēc CSP datiem

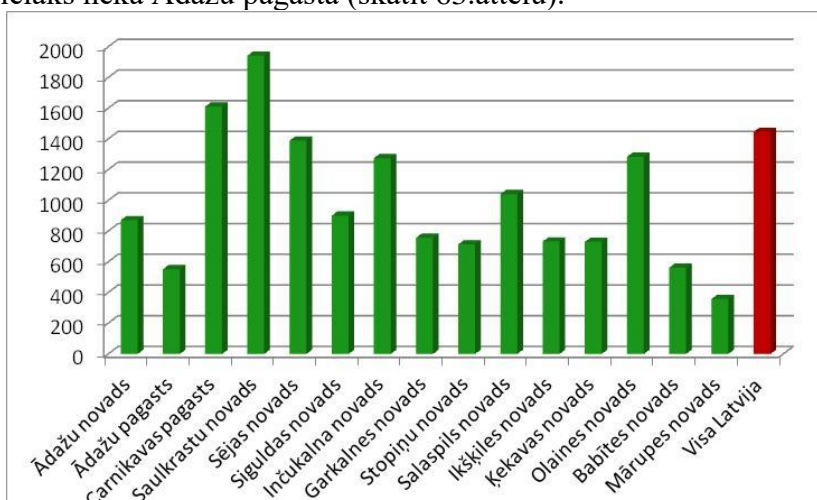
Iedzīvotāju skaita palielinājumu nodrošina gan migrācija, gan arī dabiskais pieaugums – salīdzinoši ar pārējo Latviju novadā ir augsti dabiskā pieauguma rādītāji visas aizvadītās desmitgades ilgumā.

Tabula 9 Iedzīvotāju skaita dabiskā pieauguma tempi Pierīgas teritorijās, promilēs

	2009	2010	2011	2012	2013	2014	2015	2016	2017	2018	2019
Ādažu novads	2,8	3,1	2,4	2	3,6	3,6	4,4	3,4	3	1,3	3,7
Ādažu pagasts	4,4	5,2	5,4	3,8	5,5	6,2	6,9	7,1	7,5	6,8	5,8
Carnikavas pagasts	0,5	0	-1,9	-0,7	0,7	-0,1	0,4	-2,3	-2,8	-5,9	0,9
Saulkrastu novads	-4,6	-6	-6,3	-6,3	-3,8	-3,3	-4,3	-7,2	-3,9	-9,7	-7
Sējas novads	-1,7	-0,4	-2,2	-2,2	-3,6	-4	-0,9	1,3	7,8	-7,8	2,8
Siguldas novads	1,9	0,2	2,9	3,4	3,9	4,8	2,1	5,2	3,3	3	3
Inčukalna novads	-1,7	-1	-2,8	-3,4	-0,4	-3,7	0,6	-1,3	-4,9	-1,5	-2,6
Garkalnes novads	3,4	1,8	4	2,2	2	2,8	6,5	4,8	4,1	4,7	4,9
Stopiņu novads	3	-1,6	2,5	3,7	1,3	3,1	4,5	9,1	4,2	8,8	4,1
Salaspils novads	1,4	-0,1	2	1,3	1,5	1,5	1,5	2,1	1,2	0	-0,4
Ikšķiles novads	5,4	2,6	4,7	3,3	3,9	5,3	4,4	5	5,5	2,5	1,2
Ķekavas novads	5,5	3,9	5,9	3,9	6,5	7,1	8	6,3	6,5	7,3	3,6
Olaines novads	1	-0,4	-1,1	-3,7	1,3	-0,3	-2,1	-2,4	-1,5	-1,9	-0,4
Babītes novads	4,4	3,1	-1	3,3	4,2	5,1	5,7	8,3	5,3	3,9	3,9
Mārupes novads	13,1	13	9,6	10,3	10,7	11,2	13,1	12	13	10,7	10,3
LATVIJA KOPĀ	-3,6	-4,8	-4,7	-4,5	-4	-3,4	-3,3	-3,4	-4,1	-4,9	-4,7

Informācijas avots: SIA “EDO Consult” pēc CSP datiem

Tam pamatā salīdzinoši liels jaunāku vecuma grupu iedzīvotāju īpatsvars (skat. 12.attēlu). Īpaši izteikti tas ir, vērtējot virs darbaspējas vecuma ļaužu skaita attiecību pret bērnu īpatsvaru iedzīvotāju struktūrā (sauksim to par senioru/bērnu skaita attiecību). Ādažu novads valstī ir viens no relatīvi jaunākajiem – apvienotajā novadā senioru skaits ir 1,25 reizes mazāks par bērnu skaitu. Un šis rādītājs ir 1,75 reizes labāks nekā valstī vidēji. Novada iekšienē šim rādītājam ir būtiska atšķirība – Carnikavas pagastā, līdzīgi kā kaimiņos esošajos Saulkrastos, tas ir 3 reizes lielāks nekā Ādažu pagastā (skatīt 63.attēlu).



Attēls 63 Iedzīvotāju skaits virs darbaspējas vecuma grupā attiecībā pret pirmsdarbaspējas vecuma ļaudīm, skaits uz 1000

Informācijas avots: SIA “EDO Consult” pēc CSP datiem

Tomēr galvenais iedzīvotāju skaita palielinājuma avots ir ļaužu pieplūdums no citām apdzīvotām vietām. To ir svarīgi nošķirt, jo imigrācija praktiski neizbēgami saistās ar slodzes palielinājumu uz visu publisko infrastruktūru – ne tikai ceļiem, bet, un īpaši – uz izglītības infrastruktūru un ūdensapgādes un kanalizācijas infrastruktūru, kuras nodrošināšana ir pašvaldības tiešā atbildībā.

Tabula 10 Iedzīvotāju skaita dabiskā pieauguma tempi Pierīgas teritorijās, promilļēs

	2009	2010	2011	2012	2013	2014	2015	2016	2017	2018	2019
Ādažu novads	22,8	17	0,5	2	5,5	7,7	5,1	93,7*	35,9	14,8	17,7
Ādažu pagasts	23,5	12,8	-5,6	2,4	8,9	11	3,6	12,9	34,4	11,7	14,7
Carnikavas pagasts	21,8	23,3	9,7	1,5	0,4	2,7	7,3	217,6*	37,8	18,9	21,5
Saulkrastu novads	10,6	6,6	2	8	-10,2	-0,7	-6,1	-9,7	32	145,5	38,1
Sējas novads	-2,6	8,3	-17	0,4	-6,7	6,7	6,7	-26,8	-7,8	-18,3	10,3
Siguldas novads	-8	-7,6	4,7	6,7	-0,3	7,2	-1,2	-9,7	1,3	21,5	10
Inčukalna novads	-1	-3,4	-1,9	-3,4	-13,4	0	-5,8	-9,2	-0,4	12,3	2,6
Garkalnes novads	45,7	50	3,9	4,2	-8,5	2,4	4,5	17,5	23,4	20,9	37,9
Stopiņu novads	29,9	17,9	-3,6	12,4	-5,4	-0,8	-2,7	-3,6	15,2	24,9	52,5
Salaspils novads	-1,2	-5,5	-4,5	-2,6	-11,6	3,9	-1,5	1,6	10,6	4,7	4,8
Ikšķiles novads	22,1	21	2,4	8,5	18,4	9,9	1,5	-1,2	19,8	4,3	17,3
Ķekavas novads	19,3	15	2,7	7	-6,6	6,1	-2,9	-10,9	11,3	21,2	22,1
Olaines novads	3,9	0,8	-5,8	-4	-7,8	0,2	0,5	-7,6	-2,5	6,5	9
Babītes novads	14,4	16,8	-1,4	11	7,9	12,6	-3,2	21,6	17,5	30,3	36
Mārupes novads	32,3	25,6	13,6	12,9	6,6	35,6	36,6	-17,5	37,5	17,6	26,9
LATVIJA KOPĀ	-15,9	-16,8	-9,7	-5,8	-7	-4,3	-5,4	-6,2	-4	-2,5	-1,8

Informācijas avots: SIA “EDO Consult” pēc CSP datiem

* Iedzīvotāju skaita pieaugums Carnikavas pagastā 2016.gadā nav uzskatāms par reālu pieaugumu. Tomēr pārējie gadi ir pieņemami kā situāciju faktiski raksturojoši.

Izglītības infrastruktūra

Ādažu novadā ir visnotaļ attīstīta izglītības infrastruktūra. Sākot ar pirmsskolas izglītības iestādēm, un noslēdzot ar pilnvērtīgu vidusskolu. Papildinot to ar profesionālās ievirzes un interešu izglītību – 2 mākslas un mūzikas skolas (katra pagasta centrā) un sporta skola. Tuvā atrašanās Rīgai rada praktiski neierobežotas iespējas bērniem izvēlēties arī citas izglītības gūšanas iespējas galvaspilsētas dažādajās skolās.

Veselības infrastruktūra

Veselības aprūpes pakalpojumus Ādažu novadā nodrošina trīs iestādes: PSIA “Ādažu Slimnīca”, SIA “Ādažu privātslimnīca”, privātais medicīnas centrs “Liepa”, kā arī trīs ģimenes ārstu prakses. PSIA “Ādažu Slimnīca” sniedz sekundāro ambulatoro un dienas stacionāra medicīnisko palīdzību. Ādažu slimnīcas infrastruktūra rada labu iespēju sniegt arī speciālistu konsultācijas tuvu novada iedzīvotāju dzīvesvietai, praktiski minimizējot vajadzību ikdienas

medicīnas aprūpes pakalpojumu meklēt galvaspilsētā. Laboratoriskos izmeklējumus iespējams veikt divās E. Gulbja laboratorijās – Ādažos un Carnikavā. Kopumā tas sniedz labu pamatu primārajai medicīniskajai aprūpei.

Sporta infrastruktūra

Ādažu novadā ir ļoti attīstīta sporta nodarbību infrastruktūra. Daudzi šie objekti ir cieši saistīti ar izglītības iestādēm (ĀVS, CPS, ĀBVS, “Pasaku Valstība”, ĀPII “Strautiņš”, KPII, CPII “Piejūra”). Ir arī publiskāki sporta objekti citās Ādažu un Carnikavas ciemu teritorijās (Ādažu sporta komplekss, Carnikavas atklāta tipa sporta komplekss, Tenisa centrs “Ādaži”, Ādažu velo pumpu trase, Vējupes pludmale), citos blīvāk apdzīvotos ciemos (BMX trase Kadagā, Āra sporta laukumi Kadagā, “Ūdensrožu parks”, “Garkalnes olimpiskais centrs”), kā arī Piejūras dabas parkā un sporta un aktīvās atpūtas centrā “Zibeņi”. Raksturīgi, ka sporta infrastruktūras objekti vairāk koncentrējušies Ādažu pagasta teritorijā. Carnikavā to atsvēr plašā Piejūras teritorijas meža taku pieejamība praktiski līdzās iedzīvotāju mājokļu zonām.

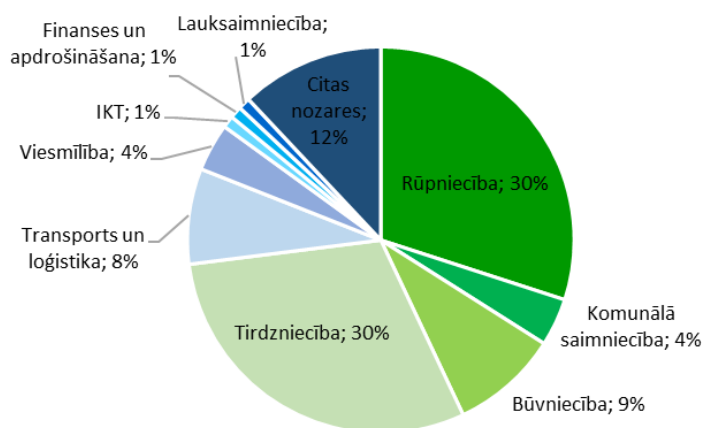
Ūdenssaimniecība

Gan Ādažu, gan Carnikavas pagastu teritorijās visi objekti ir nodrošināti ar dzeramā ūdens pieejamību – centralizētu vai lokāli iegūtu, bet centrālo ciemu objekti arī ar centralizētu kanalizācijas sistēmu pakalpojumiem.

Ekonomika

Vēsturiski Ādažu novads ir lauksaimniecības un zvejniecības novads. Tomēr, līdz ar lauksaimniecības zemju transformēšanu par apbūves zemēm, un zivju krājumu dramatiski sarukumu jūrā un tāljūrā, šo nozaru relatīvā nozīme novada ekonomikā sarūk, relatīvu izaugsmi piedzīvojot vien salīdzinoši augstāku pievienoto vērtību no zemes vienības ražojošo lauksaimniecības nozaru uzņēmumiem – dārzkopība, zirgkopība. Bet Carnikavā saglabājoties visas Baltijas mērogā unikālam nēģu audzēšanas, ķeršanas un apstrādes klāsterim.

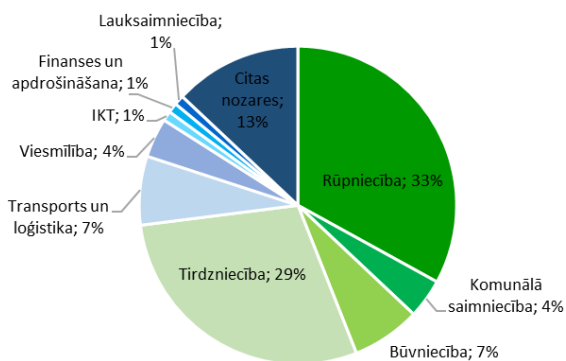
Atbilstīgi SIA “Jāņa sēta” veiktā ekonomikas struktūras vērtējumam pēc radītās pievienotās vērtības Ādažu novadā dominējošās nozares ekonomikas nozares ir rūpniecība un tirdzniecība (katra pa 30 %), bet būvniecība – 9% un transports un loģistika – 8%. Lauksaimniecības nozares loma ir sarukusi līdz 1 % no kopējā ekonomikas apjoma. Viesmīlības nozare pakāpeniski pieaugusi līdz 4 % no ekonomikas apjoma novadā.



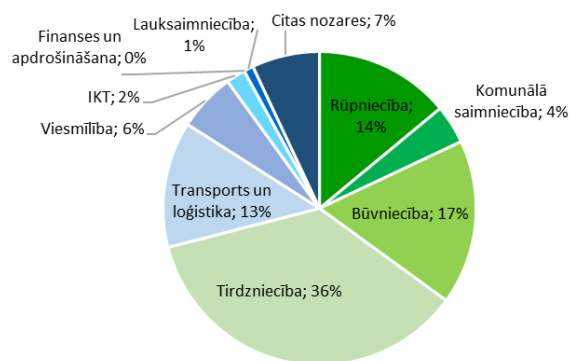
Attēls 64 Ādažu novada ekonomikas struktūra, vērtējot pēc pievienotās vērtības

Informācijas avots: SIA “EDO Consult” pēc SIA “Jāņa sēta” datiem

Izaicinājums ir relatīvi intensīvākās pievienotās vērtības ražošanas nozaru – finanšu un apdrošināšanas pakalpojumu, informācijas un komunikācijas tehnoloģiju nozaru joprojām praktiski nesajūtāmā klātbūtne novadā.



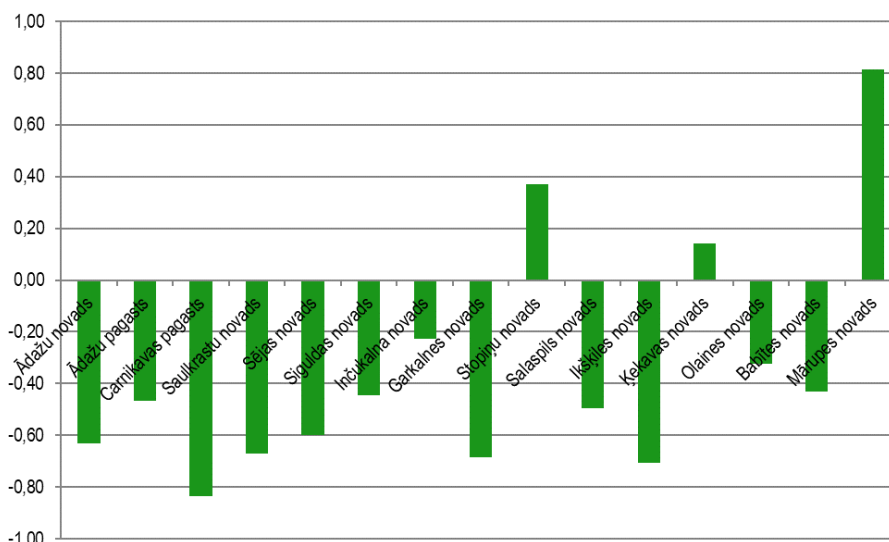
Attēls 65 Ādažu pagasta ekonomikas struktūra, vērtējot pēc pievienotās vērtības



Attēls 66 Carnikavas pagasta ekonomikas struktūra, vērtējot pēc pievienotās vērtības

Informācijas avots: SIA “EDO Consult” pēc SIA “Jāņa sēta” datiem

Pagastu griezumā ir visai būtiskas ekonomikas struktūras atšķirības – Ādažos relatīvi attīstītāka ir rūpniecība un tā sauktās citas nozares, bet Carnikavā – būvniecība, transports un loģistika, arī viesmīlība. Tomēr *Fintech* un IKT nozaru klātbūtne praktiski nav sajūtama abos pagastos, kas ir izaicinājums un iespēja novada nākotnes attīstībai, ievērojot novada darbaspējīgo iedzīvotāju kvalifikācijas struktūru.



Attēls 67 Ādažu novada ekonomikas relatīvā spēja salīdzinot ar citām Pierīgas teritorijām. Relatīvās ekonomiskās spējas indekss 2015.-2019. gadu posmā

Informācijas avots: SIA “EDO Consult” pēc RAIM datiem

Salīdzinoši mazattīstītā uzņēmējdarbība rada visai lielu novada attīstības iespēju atkarību no valsts nodokļu sadales politikas. Pašlaik Ādažu novada Relatīvās ekonomiskās spējas indekss ir -0,62, kas nozīmē, ka Ādažu novadā dzīvojošie strādājošie pie savā novadā reģistrētiem darba devējiem nopelna vien 37 % no kopējā nopelnītā apjoma. Iedzīvotāju ienākuma nodokļa sadalē ieviešot arī darbavietas atrašanās faktoru, šāda atkarība no nodarbinātības citās pašvaldībās var radīt nozīmīgu pašvaldības budžeta ieņēmumu samazinājuma risku.

Tūrisms

Ādažu novads nav tūrisma kā industrijas klāstera lokācijām, un novadā nav valsts mērogā īpaši populāru apskates objektu – vēstures vai kultūras pieminekļiem, populāru unikālu dabas

objektu. Tomēr novada teritorijā ir milzīgs rekreācijas resurss gan pašiem novada iedzīvotājiem, gan apmeklētājiem no galvaspilsētas. Dabas parks “Piejūra” nodrošina lielu biotopu un ainavu daudzveidību, ietverot mežainās kāpas, palieņu pļavas, Gaujas upes grīvu, Dienvidu, Vidējo un Ziemeļu Garezerus, kā arī Serģa ezeru un tam apkārt esošo purvu. Baltezera – Kalngales meža masīvs līdz ar izeju uz Piejūras dabas parku, ir pastaigām draudzīgākais meža masīvs visā Pierīgā. Ādažu novadā, līdz ar Gaujas – Baltezera kanāla rekonstrukcijas pabeigšanu veidojas Pierīgā garākais ūdenstūrisma maršruts – Gauja (ar tiešu izeju uz jūru), kanāls, Lielais un Mazais Baltezers, Ķīšezers, Daugava, jūra – maršrutu noslēdzot Carnikavā. Ir arī apskates objektu resurss – Baltezera baznīca, Carnikavas parks, Ūdensapgādes vēstures muzejs Baltezerā; Carnikavas Novadpētniecības centrs; Kažu mājas u.tml.

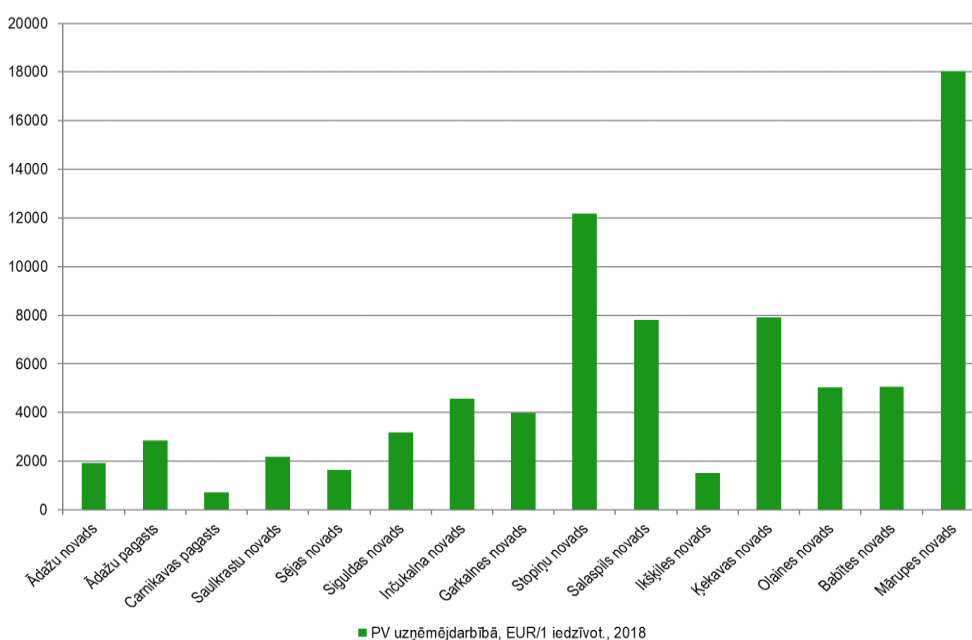
Satiksmes infrastruktūra

Ādažu novada lieliska priekšrocība (bet vienlaikus – arī lāsts) ir nepastarpināta pieeja A1 automaģistrālei. Ir visai blīvi attīstīts ielu un vietējākas nozīmes autoceļu tīkls. Ko, protams, nepieciešams pilnveidot un uzlabot. Tomēr faktiski visiem objektiem ir salīdzinoši normāla pieeja autoceļu tīklam.

14.2 Ādažu novada vājās puses

Ekonomika

Kopumā vērtējot, pēc SIA “Jāņa sēta” veiktā pievienotās vērtības ražošanas novērtējuma, gan Ādažu novads kopumā, gan abi tā pagasti ir ar relatīvi mazāk attīstītu produktīvo uzņēmējdarbību, kura 2018.gadā ražoja tikai 1,9 tūkst. EUR pievienotās vērtības uz 1 novada iedzīvotāju. Mazāk bija tikai Ķekavai pievienojamajā Baldones pagastā. Tas var būt gan iespēja nākotnes attīstībai (rodot risinājumu pašlaik uz Rīgu migrējošo strādājošo darbavietu attīstība novada teritorijā), gan izaicinājums – rēķināties ar lielām ikdienas migrācijas plūsmām un pagarināta darbalaika pieprasījumu izglītības iestādēm, īpaši pirmsskolas.

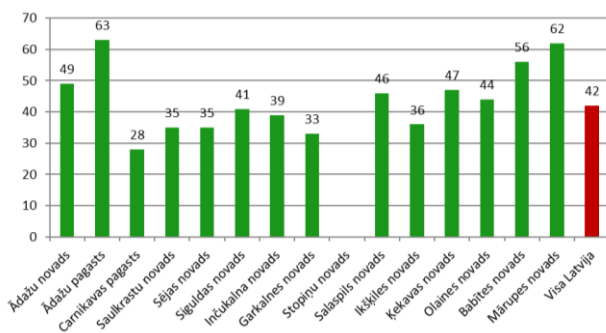


Attēls 68 Ādažu un Carnikavas pagastu uzņēmējdarbības relatīvā attīstība, vērtējot pēc pievienotās vērtības uz 1 pagasta iedzīvotāju

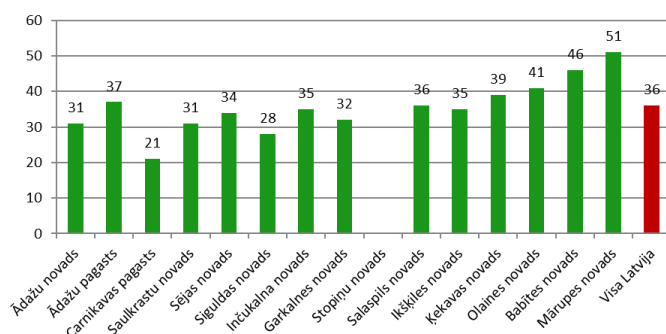
Informācijas avots: SIA “EDO Consult” pēc SIA “Jāņa sēta” datiem

Finanses

Daudzie bērni un arvien pieaugošais to skaits, līdz ar to saistītajiem neapšaubāmi pozitīvajiem aspektiem, rada arī vairākus, salīdzinoši ar citām teritorijām, finansēšanas izaicinājumus, kas vājina citu projektu un jomu attīstības iespējas par pašvaldības budžeta līdzekļiem. Izglītības daļa novada budžeta izdevumu struktūrā ir viena no augstākajām – tie ir gandrīz 50 %. Un lielā mērā to noteikusi nepieciešamība finansēt izglītības iestāžu tīkla attīstību, jo, vērtējot izdevumus tieši izglītības darbībai, Ādažu novads ir ar salīdzinoši zemāko daļu budžeta kopizdevumu struktūrā.



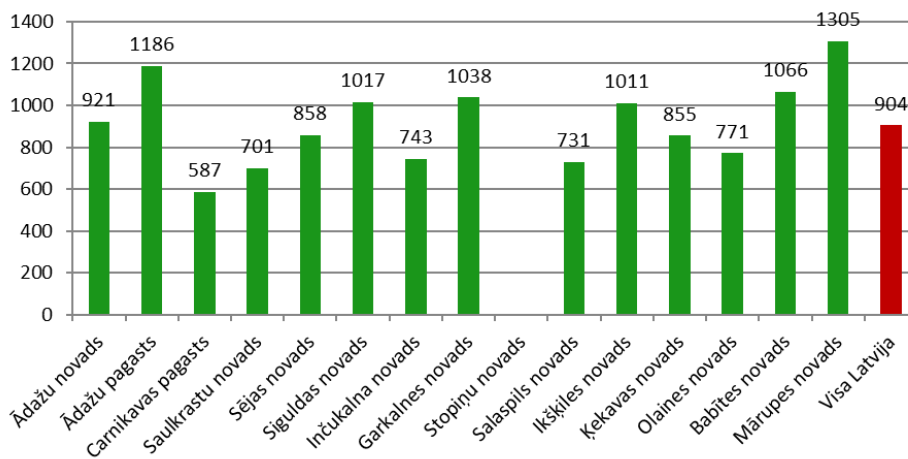
Attēls 69 Izglītības kopizdevumi Ādažu novadā vidēji 2014.-2019. gados, uz 1 darbaspējīgo iedzīvotāju



Attēls 70 Izglītības darbības daļa pašvaldību budžeta izdevumos, 2017.-2019.gados

Informācijas avots: SIA “EDO Consult” pēc Valsts kases datiem

Ādažu novadā ir viens no augstākajiem izglītībai novirzāmo līdzekļu apjoms – vidēji 0,9 KEUR gadā uz katru Ādažu novada darbaspējīgo iedzīvotāju.



Attēls 71 Izglītības kopizdevumi Ādažu novadā vidēji 2014.-2019. gados, uz 1 darbaspējīgo iedzīvotāju

Informācijas avots: SIA “EDO Consult” pēc Valsts kases datiem

14.3 Ādažu novada iespējas

Uz iespējām vienmēr var raudzīties no dažādiem saktu punktiem.

Šajā gadījumā izceļamas 2 galvenās, kas izriet no novada atrašanās vietas, novada iedzīvotāju resursa un pieejamajiem dabas resursiem.

Ādažu novada kā pašpietiekamas ekonomiskās teritorijas attīstība

Novadā ir pieejama zemes pamatne uzņēmējdarbības objektu attīstībai - gan rūpniecības, gan pakalpojumu nozaru attīstībai ar plaša kvalifikācijas spektra darbaspēka iesaisti tajos.

Tas risinātu 3 galvenos izaicinājumus – iedzīvotāju mazāku dzīves laika patēriņu darbavietas sasniegšanai, videi draudzīgāku (mazāk transporta radītu emisiju) dzīvesstilu, novada budžeta pašu avotu ilgtspēju.

Ādažu novada kā rekreācijas un tūrisma teritorijas attīstība

Novadā ir milzīgi un daudzveidīgi šai nodarbei piemēroti dabas resursi. Pilnveidojot rekreācijas infrastruktūru, var saglabāt un iegūt pieeju dabas pamatnei gan pašiem augošā novada iedzīvotājiem, gan Rīgas iedzīvotājiem, papildus uz šīs resursa radot bāzi servisa uzņēmējdarbības ideju attīstībai.

14.4 Ādažu novada izaicinājumi

Infrastruktūras līdzattīstība apdzīvotības izaugsmei

Iedzīvotāju skaita pieaugums rada izaicinošu spiedienu uz izglītības infrastruktūras attīstību – gan jaunu bērnu vietu pirmsskolas izglītības iestādēs attīstību, gan pašu pirmsskolas izglītības iestāžu darbības finansēšanas vajadzību. Savukārt, iedzīvotāju skaita relatīvi straujais palielinājums migrācijas rezultātā rada izaicinājumu teritorijas infrastruktūras attīstībai – primāri ielu tīkla (un transporta infrastruktūrai vispār), bet arī ūdensapgādes un notekūdeņu savākšanas un apstrādes jaudu attīstībai. Ikgadējs iedzīvotāju skaita palielinājums par 300 cilvēkiem vienkāršoti vērtējams kā 70-100 jauni mājokļi gadā.

Izglītības iestādes dominējoši koncentrējušās Ādažu pagastā un Carnikavas centrā. Bet, īpaši – Carnikavas pagastā dzīvojošie bērni ir ļoti cieši saistīti ar izglītības gūšanas iespējām Rīgā, īpaši vidusskolas posmā. Tas ir izaicinājums izglītības gūšanas iespēju attīstības politikai nākamajā desmitgadē.

Sporta infrastruktūras jomā, līdz ar tālāku iedzīvotāju skaita palielināšanos apsverama ir veselības stiprināšanas un vienlaikus arī socializēšanās sporta objektu attīstība tuvāk iedzīvotāju dzīves vietām. Īpaši jauno dzīvojamo mājokļu rajonu attīstības zonās.

Vide

Kaut pašlaik visiem dzīvojamajiem un biznesa objektiem šobrīd ir pieejama dzeramā ūdens apgāde, tomēr ne tuvu ne visi mājokļi ir pieslēgti notekūdeņu centralizētajiem kanalizācijas un attīstīšanas tīkliem (arī kompaktās apbūves teritorijās, bet īpaši – agrākajos dārziņu un vasarnīcu rajonos), vai tiem ir savas bioloģiskās attīstīšanas ietaises. Tādējādi netiek novērsta mazattīrītu notekūdeņu nonākšana dabas vidē, kas pieaugošas iedzīvotāju koncentrācijas apstākļos nākotnē nebūtu pieļaujams. Bet abos notekūdeņu attīrīšanas kompleksos, kuru jaudas nemitīgi palielināmas, nav atrisināti videi draudzīgi un efektīvi dūņu utilizācijas izaicinājumi.

Apdzīvotības un ar to saistītās apbūves blīvuma palielināšanās vienlaikus samazina brīvas individuālās piekļuves iespējas dabas pamatnei – upju un ezeru piekrastes, meži. Uz to savlaicīgi jāreaģē, pilnveidojot teritorijas plānojumu un tajā paredzot dzīvojamās apbūves pieejamību rekreatīvajai dabas pamatnei (saglabājot zaļās zonas apbūves rajonos) un izeju uz dabas taku teritorijām.

Ekonomika

Ekonomikā izaicinājums ir mazināt novada iedzīvotāju nodarbinātības atkarību no Rīgas sniegtajām iespējām. Pašreizējā situācija ir drauds novada budžeta pašu ieņēmumiem iespējamās nodokļu sadales sistēmas pārmaiņu gadījumā. Un vienlaikus – tas ir slogs uz satiksmes infrastruktūru ikdienas svārsta migrācijas nodrošināšanai, bet ceļā uz darbu Rīgā ikdienā pavadītais laiks ir arī neproduktīvs iedzīvotāju dzīves resursa patēriņa veids un SEG izmešu radīšanas avots.

Satiksmes infrastruktūra

Satiksmes infrastruktūras jomā, iespējams, 4 lielākie izaicinājumi ir

- Autoceļa A1 šķērsojumu un piekļaušanās vietu projektēšana un izbūve, satiksmes intensitātes normalizēšana

Šis nav pašvaldības kontrolē esošs objekts. Tomēr tieši šī objekta stāvoklis pašlaik rada lielākos draudus gan novada tālākai izaugsmei – īpaši industriālo partku attīstībai, bet arī apdzīvotības pieaugumam, gan arī iedzīvotāju un teritorijā strādājošo ļaužu fiziskajai drošībai.

- Iekšējo maģistrālo savienojumu projektēšana un uzbūvēšana, ievērojot Carnikavas un Ādažu ciemu pāraugsmi pilsētās
- Bezmotora transporta ceļu tīkla izveidošana, droši savienojot visus novada ciemus

Ādažu novada teritorijas visblīvāk apdzīvotās vietas vēsturiski ir izveidojušās gar autoceļa A1 piegulošajām teritorijām (Baltezerā un Ādažu centrā), gar ceļa P1 piegulošajām teritorijām (Kalngalē, Garciemā, Carnikavā), ap Ādažu – Podnieku ceļu, Alderos un daļēji Kadagā. Papildus tam, pēdējo gadu laikā, tāpat kā visā Pierīgā, Ādažu novadā īstenoti daudzi jauni savrupmāju apbūves projekti ar jaunām ielām, kurās vietām nav uzbūvētas gājēju ietves un veloceliņi. Nepietiekamas un nedrošas ir gājēju šķērsojumu vietas pāri valsts autoceļam A1, ceļam P1, citiem autoceļiem un maģistrālajām ielām novada teritorijā. Līdz ar to, aktuāli ir satiksmes drošības jautājumi. Lai uzlabotu gājēju drošību, ir jāveic dažāda veida ar satiksmes drošības uzlabošanu saistītas darbības (jaunu gājēju šķērsojumu izveide, gājēju ietvju un apgaismojuma izbūve, īpaši starp apdzīvotām vietām; drošības pasākumu projektēšana un īstenošana, jaunu ceļu zīmju uzstādīšana, intensīvāko gājēju pāreju izgaismošana u.c.).

Ādažu novadā atsevišķu velo ceļu nav, bet ir gājējiem un velobraucējiem piemērota infrastruktūra, kā arī tiek projektēts EiroVelo 13 posms cauri Carnikavas pagasta teritorijai no robežas ar Rīgas pilsētu, Vecāķos līdz robežai ar Saulkrastu novadu. Velo maršrutu tīkla paplašināšana vēlama visa novada teritorijā. Nepieciešams izbūvēt veloceliņu trases, savstarpēji savienojot ciemu teritorijas, kā arī sekmēt sadarbību ar kaimiņu pašvaldībām saistībā ar reģionālas nozīmes veloceliņu infrastruktūras attīstību.

- Auto – dzelzceļa savienojumu – stāvvietu punktu izveide uz Siguldas un Saulkrastu dzelzceļa līnijām

14.5 Ādažu novada attīstības prioritārie virzieni

No daudzajiem darāmajiem darbiem šajā sadaļā būtu izceļami 3 stratēģiski nozīmīgākie.

Sabiedrības attīstība

- Ādažu novada kopienu tīkla attīstība.

Sinergējot vietējo ciemu kopienu ar pašpārvaldes elementiem izaugsmei un sadarbību ar novada apvienotās iedzīvotāju kopienas attīstību.

- Izglītības, prasmju un spēju attīstība

Primāri tas saistās ar pirmsskolas bērnu izglītības tīkla attīstību, vēlams, decentralizējot to tīklu tuvāk iedzīvotāju dzīves un/vai darba vietām.

Bet arī ar izglītības programmu attīstību skolās, sagatavojot bērnus patstāvīga dzīves ceļa gājumam pēc to pabeigšanas.

Mūzizglītības iespēju attīstība novadā, iespējams, sadarbībā ar novada uzņēmējiem un personībām.

- Sabiedrības veselības attīstība.

Cilvēku veselības pamats ir viņa ikdienas fiziskās aktivitātes. Fiziski aktīvas sabiedrības dzīves stila attīstība līdz ar piemērotu infrastruktūru tāpēc ir veselīgas visas sabiedrības pamats, tajā skaitā cilvēku sadarbības un kopienas sajūtas attīstības fundamenti.

Ekonomika un uzņēmējdarbība

Produktīvas nodarbinātības iespēju attīstība Ādažu novada teritorijā privātajā uzņēmējdarbības sektorā. Iespējams, attīstot risinājumu pakalpojumu nozaru plašākai attīstībai un, piemēram, finanšu un IT jomu uzņēmumu ienākšanai novada teritorijā. Bet turpinot rūpniecības un saistīto biznesa zonu attīstību arī rūpniecības, būvniecības un transporta uzņēmumu izaugsmei novada teritorijā.

Dzīves vide

- Lielo ciemu vieda transformēšana pilsētās

Sagaidot tālāku iedzīvotāju skaita palielināšanos, izaicinājums ir saglabāt lauku teritorijām, atšķirībā no lielpilsētām, raksturīgo ilgtspējīgu saikni ar dabas vidi ar pakalpojumu pieejamību pieaugošajam iedzīvotāju skaitam un vidi nedegradējošu maģistrālo transporta savienojumu izbūvi.

- Dabas vides saglabāšana

Primārais izaicinājums ir cilvēka radītā piesārņojuma nonākšanas dabā novēršana. Ādažu novada gadījumā tas īpaši saistās ar neattīrītu kanalizācijas notekūdeņu nonākšanu gruntsūdeņos un tālāk dabas ūdenstilpnēs – piemēram, programma “Tīrūdens 2030”. Bet arī atkritumu šķirošanas un dalītas savākšanas prakses attīstība.

- Vides piemērošana iedzīvotāju atpūtas vajadzību pieaugošajai slodzei

Līdz ar tālāku iedzīvotāju skaita un to aizņemtās dabas pamatnes daļas palielināšanos faktiski samazinās relatīvā dabas pamatnes pieejamība atpūtas vajadzību apmierināšanai, pieaug antropogēnā slodze. Tas prasa veikt pasākumus šādas sodzes iespējama pieauguma izturēšanai – celiņi, stāvvietas, tualetes, bet arī spēļu, sporta un citādu laukumu izbūve.

- Klimatneitrāla enerģijas patērēšana un ražošana

Pieņemot pasaules sabiedrības izpratni par atbildību klimata pārmaiņu novēršanā, apsveramas prioritātes ir enerģijas patēriņa samazināšana (ēku siltumefektivitāte un bezmotora mobilitātes attīstība, darbvietas turvināšana dzīvesvietai un ikdienas migrācijas mazināšana) un arī saules resursa plašāka izmantošana enerģijas ieguvē.

- Bezmotora transporta ceļu tīkla attīstība visu ciemu savstarpējai savienošanai

Šī faktiski ir kvintesence droša, veselīga un videi draudzīga novada attīstībai.

Bezmotora pārvietošanās ceļu tīkls:

- rada drošību cilvēkiem arī esot ārpus transportlīdzekļa drošības sistēmām;

- rada pamatu mazināt mehānisko transporta līdzekļu plūsmas apjomus vietējā satiksmē un, līdz ar to – mazīna spiedienu uz ielu tīkla paplašināšanu;
- mazīna kaitīgos izmešus un rada veselīgāku atmosfēru novada teritorijā, īpaši centrālajiem infrastruktūras objektiem pieguļošajās teritorijās;
- dabiski palielina iedzīvotāju fiziskās aktivitātes apjomus, stiprinot viņu veselību;
- sniedz ieguldījumu klimata pārmaiņu ierobežošanā – tajā skaitā mazīnot vajadzību pēc transportam patērējamās enerģijas ražošanas.

14.6 SVID kopsavilkums

Tabula 11 Ādažu novadā stiprās puses

Nr.p.k.	Stiprās puses	Ko tas nozīmē?	Secinājumi
1	Ādažu novads atrodas izdevīgā ģeogrāfiskā vietā	Ādažu novads atrodas Pierīgā, tuvu Rīgai, pie jūras, tā teritoriju šķērso VIA Baltica autoceļš A1 “Rīga – Ainaži”, dzelzceļa līnija Rīga – Skulte. Lielu daļu teritorijas aizņem publiskie un citi ūdeņi, novadu šķērso Gauja. Iedzīvotāji var strādāt Rīgā, kur ir iespēja atrast labāk apmaksātu darbu savā specialitātē.	Ir objektīvs pamats turpināt sekmīgu Ādažu novada attīstību apdzīvojuma, uzņēmējdarbības u.c. jomās, kā arī attīstīt tūrisma nozīmi.
2	Ādažu novadā ir pozitīvas demogrāfiskās izmaiņas	Iedzīvotāji ir Ādažu novada lielākā vērtība. Iedzīvotāju skaits novada teritorijā pastāvīgi pieaug (pēdējo 7 gadu laikā – vidēji par 3,55% gadā). Gada laikā pastāvīgi palielinās novadā deklarēto jaundzimušo skaits (pēdējo 10 gadu laikā vidēji 217 dzimušie gadā). Iedzīvotāju skaita pieaugums vērojams gandrīz visos novada ciemos. Līdz darbaspējas vecumā ir 1/5 daļa novada iedzīvotāju un šim skaitlim ir tendence palielināties. Iedzīvotāji – cilvēki, kas saskata sevi kā daļu no kopienas, aktīvi iesaistās novada dzīves vides attīstībā. Novadā dzīvo sportiski, mūsdienīgi iedzīvotāji. Novadā ir aktīvi jaunieši. Iedzīvotāju skaita pieaugumu iepriekšējos gados sekmēja kvalitatīvā un daudzveidīgā izglītības, sporta, veselības un kultūras infrastruktūra. Pieaugošais iedzīvotāju skaits gandrīz pilnībā noslogo novadā jau izveidoto izglītības, sporta, kultūras, ceļu, un citu inženierkomunikāciju infrastruktūru.	Lai turpinātu nodrošināt kvalitatīvus izglītības, sporta un kultūras pakalpojumus, nepieciešams sekmēt jaunas attiecīgas infrastruktūras izveidi. Jāīsteno pārdomāta apbūves politika. Jāveicina Ādažu novada iedzīvotāju iesaiste novada attīstībā, apkārtējās dzīves vides uzlabošanā, vēlme pavadīt brīvo laiku novada teritorijā. Jāsekmē infrastruktūras attīstība ārpus novada centra. Jāatbalsta iedzīvotāju biedrību veidošanās, iedzīvotāju iniciatīvas kopīgās dzīves telpas uzlabošanai, jāattīsta kopienu centri. Jādomā par aktivitāšu un brīvā laika pavadīšanas iespējām novada teritorijā. Jāīsteno pārdomāta ģimenes politika, jaunatnes politika.
3	Ādažu novada centrā ir labi attīstīta izglītības, kultūras, sporta un sociālā infrastruktūra	Ādažu centrā darbojas vairākas pirmsskolas, vispārējās, profesionālās ievirzes izglītības iestādes, t.sk., lielākā lauku skola Latvijā, modernākā sākumskola Baltijā, mākslas un mūzikas skola, sporta skola un ĀBVS. Novadā ir iespējams saņemt ne tikai kvalitatīvu vispārējo un profesionālās ievirzes izglītību, pēc mācībām arī apmeklēt dažādus interešu pulciņus. Novada teritorijā ir iespējams apmeklēt peldbaseinu. Ādažos strādā Ādažu slimnīca un trīs aptiekas. Ir pieejams ĀVS stadions	Ņemot vērā to, ka esošā infrastruktūra ir gandrīz pilnībā noslogota, jācenšas nodrošināt kvalitatīvus pakalpojumus esošiem klientiem, kā arī jāsekmē jaunas infrastruktūras izveidi, īpaši pirmsskolas izglītības, sporta un kultūras jomā. Pieaugot iedzīvotāju prasībām pēc mūsdienīgu pakalpojumu nodrošināšanas, izglītības, sporta, kultūras iestādēs jāievieš jaunākās tehnoloģijas un modernu tehnisko aprīkojumu.

Nr.p.k.	Stiprās puses	Ko tas nozīmē?	Secinājumi
		un vairākas citas sporta būves / objekti, t.sk., tenisa centrs. Tiek nodrošināti dažādi sociālie pakalpojumi. ĀKC piedāvā plašu kultūras pakalpojumu klāstu.	
4	Ādažu novadā esošā infrastruktūra un politika ir labvēlīga jaunu iedzīvotāju ienākšanai novadā	Abos pagastos darbojas pašvaldības un privātās izglītības iestādes, kas nodrošina pirmskolas, pamatskolas, profesionālās ievirzes izglītības un interešu izglītības iespējas, dažāda veida pulciņu apmeklēšanas iespējas bērniem un jauniešiem. Bērniem paredzēti dažādi labumi (ēdināšanas un braukšanas izdevumu segšana). Iedzīvotājiem ir iespēja izmantot novadā esošo veselības, kultūras, sporta un sociālo infrastruktūru, tur sniegtos pakalpojumus. Nodrošināti daudzveidīgi sociālās palīdzības pabalstu veidi. Carnikavas pagastā darbojas divi dienas centri. Vairākos novada ciemos ir izveidota jaunām dzīvesvietām nepieciešamā tehniskā infrastruktūra (ūdenssaimniecības tīkli, kanalizācijas tīkli, ceļu tīkls, elektrotīkli, internets, ir vairākas gazificētas apdzīvotās vietas). Ādažu pagasta teritorijā izveidots dalīti vākto atkritumu laukums, ir iespēja šķirot bioloģiski noārdāmos atkritumus. Ir īstenoti vairāki ūdenssaimniecības attīstības projekti, paplašinot iespējas izmantot centralizētos ūdensapgādes un kanalizācijas pakalpojumus jauniem patērētājiem. Nokalpojušās ielu laternas tiek nomainītas ar jaunām energoefektīvām LED laternām. Veiktie ieguldījumi apgaismojuma sistēmas uzlabošanā uzlabo energoefektivitāti novadā kopumā. Pieejams pašvaldības atbalsts energoefektivitātes pasākumu veicināšanai. Iedzīvotāji pozitīvi novērtē sociālo drošību novadā.	Jāturpina labiekārtot novadā esošo infrastruktūru. Jāparedz jauna izglītības un sporta infrastruktūra ārpus novada centra (t.sk., jaunas PII izveidi). Jāveic ielu apgaismojuma modernizācija un uzstādīšana vēl neapgaismotajās vietās. Pašvaldība, veicot ceļu izbūves vai pārbūves darbus, var ieguldīt tajos sakaru kanalizācijas infrastruktūru gan platjoslas tīkliem, gan elektrībai. Jāturpina piešķirt NĪN atlaides personām, kas izbūvē publiski pieejamas komunikācijas. Novadā esošā infrastruktūra jāturpina pielāgot arī personām ar kustību traucējumiem un citām iedzīvotāju grupām (piemēram, mātēm ar bērnu ratiem u.tml.).
5	Ādažu novadā attīstās uzņēmējdarbība	Novadā darbojas daudzi uzņēmumi – ražotāji, pakalpojumu sniedzēji, tirdzniecības uzņēmumi u.c. Novadā savu darbību attīsta uzņēmumi, kas ir pazīstami gan Latvijā, gan pasaulē. Ādažu novadā uzņēmējdarbības attīstībai ir vairāki pozitīvi priekšnosacījumi: izdevīgs ģeogrāfiskais novietojums tuvu galvaspilsētai, labi attīstīta sauszemes transporta ceļu	Jāturpina sekmēt uzņēmējdarbības attīstību. Jāveicina uzņēmumu ar augstu pievienoto vērtību ienākšana novadā. Jāīsteno kopīgas aktivitātes ar uzņēmēju biedrību un uzņēmumiem. Jāīsteno uzņēmēju konkursi. Jāsekmē jauno uzņēmumu darbība, mājražošana. Jāveicina tūrisma

Nr.p.k.	Stiprās puses	Ko tas nozīmē?	Secinājumi
		infrastruktūra un arī elektrificēta dzelzceļa līnija Rīga – Skulte. Salīdzinoši tuvu atrodas Rīgas un Skultes ostas un arī starptautiskā lidosta “Rīga”. Vairākām nozarēm, t.sk., pārtikas pārstrādei, lauksaimniecībai ir vairākos gadu desmitos uzkrāta pieredze. Darbojas aktīva uzņēmēju biedrība. Novadā tiek ieguldīti lieli līdzekļi industriālo teritoriju izveidei un attīstībai. Pieejamas zemes platības uzņēmējdarbības attīstībai. Novadā attīstās dažādi pakalpojumi (veselības aprūpes, frizētavu, skaistumkopšanas salonu, autoservisu u.c.). Novadā nav “smagā” ražošana.	uzņēmumu darbība novada teritorijā, sekmējot novadā esošo dabas vērtību pieejamību un apskati.
6	Ādažu novadā attīstīta kultūras joma	Ādažu novadā darbojas vairākas iestādes, kas nodrošina kultūras pasākumus un infrastruktūru – ĀKC, tautas nams “Ozolaine”, CNC, Ādažu Vēstures un mākslas galerija, bibliotēkas, lasītavas. ĀKC pieejams plašs kultūras pasākumu piedāvājums. Novadā tiek organizēti vairāki arī starptautiski pazīstami svētki un festivāli (Gaujas svētki, Nēģu svētki, Carnikavas Zvejnieksvētki). Kultūras iestādēs darbojas daudzi un daudzveidīgi amatiermākslas kolektīvi. Kopš 2015.gada Carnikavas nēģim ir piešķirta Aizsargātas ģeogrāfiskās izcelsmes norāde, kas ir ES līmeņa unikālu pārtikas produktu izcelsmes aizsardzības rīks. Veiksmīgs darbs ar sabiedrību kultūrvēstures mantojuma (objektu) popularizēšanā ²⁰ .	Jāturpina un jāpaplašina novada svētki, svētku svinēšana. Jāturpina iesāktās tradīcijas, novada vēstures materiālu apkopošana un digitalizēšana. Jāspēj pielāgoties iedzīvotāju vajadzību izmaiņām, piedāvājot viņiem mūsdienīgā, interesantā veidā pasniegtus pakalpojumus. Jāplāno bibliotēku darbībām atbilstošākas telpas. Novada svētku un tradīciju izmantošana var attīstīt radošo un kultūras tūrisma novadā.
7	Ādažu novadā attīstīta veselības aprūpe	Ādažu novadā (Ādažu centrā) pieejami daudzveidīgi un kvalitatīvi veselības aprūpes pakalpojumi. Ādažu slimnīcā strādā profesionāli un pieredzējuši medicīnas darbinieki, pieejama mūsdienīga medicīnas aparatūra. Ādažu pagastā medicīnas iestādei ir laba reputācija kā novada iedzīvotāju vidū, tā ārpus novada.	Jāturpina attīstīt veselības aprūpes pieejamību un pakalpojumu klāstu. Jāsekmē veselības aprūpes pieejamība Carnikavā. Jāattīsta ģimeņu atbalsta pakalpojumi, jāpaplašina medicīniskā aprūpe mājās atbilstoši pieejamam finansējumam no NVD, jāsadarbojas ar primārās aprūpes ārstiem, sociālām un nevalstiskām organizācijām veselības jomā.

²⁰ <https://www.lnkc.gov.lv/galerijas/021219-nemateriala-kulturas-mantojuma-saraksta-2019-gada-ieklaudas-tris-vertibas/>

Tabula 12 Ādažu novadā vājās puses

Nr.p.k.	Vājās puses	Ko tas nozīmē?	Secinājumi
1	Teritorijas nelīdzsvarota attīstība	Lielākā daļa izglītības, sporta, kultūras, sociālās u.c. infrastruktūras, kā arī pašvaldības pakalpojumu sniegšanas vietas koncentrējas novada centrā. Lielākajā daļā pārējo ciemu nav veikalu, atpūtas vietu, centralizētu komunālo pakalpojumu, nodrošināts sabiedriskais transports.	Nepieciešams vairāk līdzsvarot visa novada teritoriju, nekonzentrēt visus objektus un pakalpojumus novada centrā (plānojot jaunas PII, jāparedz tās citās vairāk apdzīvotajās vietās – tuvāk klientiem). Sporta un aktīvās atpūtas infrastruktūras iespējas jāattīsta arī ārpus centra. Jāsekmē mobilitāte.
2	Ceļa un ūdenssaimniecības infrastruktūras daudzums, tehniskais stāvoklis	Ādažu novadā ir labs ceļu tīkls, tomēr ceļu / ielu tehniskais stāvoklis ir slikts daudzās vietās. Ņemot vērā Ādažu un Carnikavas pagastu apvienošanu, nepieciešams uzlabot visu ciemu sasniedzamību (Apgrūtināta iedzīvotāju nokļūšana no attālākajiem novada ciemiem uz centru; ir problēmas ar smagā transporta kustības nodrošinājumu). Ņemot vērā Ādažu novada attīstību un satiksmes intensitātes pieaugumu, gar autoceļu A1 ir nepieciešams izstrādāt drošus satiksmes organizācijas, tai skaitā ceļa vai ceļu mezglu pārbūves īstermiņa un ilgtermiņa risinājumus dažādās problēmvietās. Esošie kanalizācijas sistēmas resursi nav pietiekoši būtiski palielinātam patēriņam. Daudzām ielām nav nodrošināts apgaismojums. Vāji attīstīta velo un gājēju infrastruktūra starp ciemiem, Rīgu un kaimiņu novadiem. Nepietiekama ceļu nestspēja kravas transportam. Nav pietiekami daudz stāvvietu. Mobilitātes punktu neesamība. Neattīstīta infrastruktūra un piekļuve pie publiskajiem ūdeņiem.	Nepieciešams paredzēt vairāk līdzekļu ceļu / ielu infrastruktūras uzlabošanai un attīstīšanai. Jāsekmē drošu satiksmes organizācijas risinājumu īstenošanu pie autoceļa A1. Jāattīsta jauni ceļi, savienojumi, lai sekmētu ciemu sasniedzamību abpus autoceļa A1. Nepieciešamību turpināt attīstīt velosipēdu un gājēju ceļu tīklu un izbūvēt papildus gājējiem un velosipēdiem paredzētu drošas šķērsošanas vietas pāri autoceļam A1, lai sekmētu iedzīvotāju mobilitāti, satiksmes drošību un ciemu sasniedzamību. Nepieciešams izbūvēt jaunu kanalizācijas sistēmas infrastruktūru. Jāparedz ielu apgaismojums vietās, kur tas nav, bet ir ļoti nepieciešams.
3	Nepietiekošs infrastruktūras piedāvājums izglītības	Ādažu novadā ir daudz dažādu izglītības iestāžu (t.sk., viena no skolām ir lielākā Latvijā), tomēr novadā trūkst vietas pašvaldības PII. ĀVS un ĀPII ir sasniegts maksimāli pieļaujama bērnu skaits klasēs / grupās, kas mazina individuālo pieeju katram bērnam. Ādažu sākumskolā, kura ir projektēta 800 bērniem, uz 2020./2021.m.g. mācījās 743 bērni. Trūkstošo vietu skaita mazināšanai PPII, pašvaldība ar	Nepieciešams risināt jautājumu ar bērnu rindu uz vietām pašvaldības PII – būvējot jaunas PII, paplašinot esošās iestādes vai sadarbojoties ar privātām PII.

Nr.p.k.	Vājas puses	Ko tas nozīmē?	Secinājumi
		01.03.2021. noteikt 100 jaunas vietas (5 grupiņas) 2016. un 2017.gadā dzimušajiem bērniem.	
4	Neapmierinošs mājokļu piedāvājums	Pieaugot iedzīvotāju skaitam novadā, palielinās pieprasījums pēc mājokļiem. Novada teritorijā nenotiek aktīva daudzdzīvokļu dzīvojamo māju būvniecība, savukārt privātmāju būvniecība visiem iedzīvotājiem nav pieejama. Daļai no pašvaldībai nepieciešamajiem speciālistiem (piem., pedagogiem) nākas braukt uz darbu no citām pašvaldībām. Izglītības iestādēm ir grūti piesaistīt jaunus skolotājus.	Lai sekmētu vairāk jaunu mājokļu rašanos blīvi apdzīvotās vietās, nepieciešams veicināt jaunu daudzdzīvokļu dzīvojamo māju būvniecību. Jāplāno ceļa kompensācijas veidi izglītības jomā strādājošajiem cilvēkiem.
5	Nepietiekošs brīvā laika un aktīvās atpūtas iespēju piedāvājums novada teritorijā	Ādažu novada teritorijā ir izveidoti vairāki bērnu rotaļu laukumi gados jaunākajiem bērniem, savukārt jauniešiem un pieaugušajiem ir ierobežotas aktīvās atpūtas, sporta un brīvā laika pavadīšanas iespējas infrastruktūras objektu trūkuma dēļ. Nav jauniešu centra. Nav pietiekoši attīstīta piekļuve pie jūras (nav daudz stāvvietas, labiekārtotas takas). Nav labiekārtotas publiskās peldvietas. Iedzīvotājiem attāļajos ciemos ir grūtāk iesaistīties novada centrā notiekošajās aktivitātēs, attāluma un transporta trūkuma dēļ. Esošo ĀKC telpu neatbilstība lielākam apmeklētāju skaitam. ĪADT ierobežojumu slogs	Nepieciešams veidot jaunu sporta un aktīvās atpūtas infrastruktūru, kas būtu paredzēta jauniešiem un pieaugušajiem. Jāsekmē iedzīvotāju vēlmi pavadīt brīvo laiku novadā. Jāizveido jauniešu centrs, tajā jāsekmē arī jauniešu uzņēmējdarbības attīstība. Jāattīsta dažādu aktivitāšu piedāvājums dabas parkā "Piejūra", dažādas dabas takas, stāvvietas pie apskates objektiem.
6	Zema iedzīvotāju iesaiste sabiedriskajās aktivitātēs	Ādažu novada iedzīvotāji nelabprāt iesaistās pašvaldības, dažādu biedrību un citu organizāciju organizētajās aktivitātēs, pasākumos. Novads veidojas par "guļamrajonu". Daļa no pasākumiem tiek apmeklēta tad, ja tajās ir paredzētas aktivitātes bērniem.	Jāplāno mūsdienīgi veidi, kā iesaistīt iedzīvotājus sabiedriskajās aktivitātēs, organizētajos pasākumos. Jāveido saieta nami, jāsekmē iedzīvotāju biedrību veidošanos.
7	Daudzi Ādažu novada iedzīvotāji brauc strādāt citur	Ādažu novads ir izteikts Pierīgas novads, kas lielā mērā ir atkarīgs no Rīgas darba devēju piedāvājuma. Ādažu novadā daudziem iedzīvotājiem nav iespējams atrast savai kvalifikācijai un vēlmēm atbilstošu darbu. Rītos un vakaros rodas pastiprināta transporta plūsma uz autoceļa A1. Vietējiem uzņēmumiem nav viegli piesaistīt sev nepieciešamos darbiniekus. Būtiski samazinātos pašvaldības budžeta	Būtu jāsekmē jaunu uzņēmumu / iestāžu darbību Ādažu novadā, sekmējot jaunu darba vietu rašanos novada teritorijā, augsta līmeņa speciālistu iespējas atrast darbu tuvāk dzīvesvietai. Jāsekmē mobilitāte, "Park & Ride" koncepcija, mazinot privāto automašīnu daudzumu uz autoceļiem. Ādaži jāattīsta kā pašpietiekams novads. Jāveicina sociāli atbildīga uzņēmējdarbība, t.sk. iesaistot jauniešus praksēs, vasaras

Nr.p.k.	Vājās puses	Ko tas nozīmē?	Secinājumi
		ienākumi, ja tiktu veiktas izmaiņas nodokļu sistēmā un IIN tiktu novirzīts teritorijai, kurā darbinieks strādā. Novadā nav pietiekami daudz prakses vietu.	darbos, u.tml. Jāsekmē mūžizglītība, jauna darba spēka apmācības.
8	Novada teritorijā neatrodas republikas nozīmes dabas, vēstures vai kultūras pieminekļi, apskates vietas	Novadā ir maz apskates objektu. Novada teritrijā ir atsevišķi dabas un vietējas nozīmes kultūras pieminekļi. Tūristi, citu pašvaldību iedzīvotāji novadu apmeklē, lai baudītu dabu, apmeklētu promenādi uz jūru, Ādažu centrā esošos tirdzniecības veikalus, ēdināšanas iestādes, sporta un aktīvās atpūtas vietas, “Dzīvo sapņu dārzu”. Nav labiekārtotas daudzas teritorijas pie apskates objektiem.	Jāpopularizē novada teritorijā esošie dabas un vietējas nozīmes kultūras pieminekļi, jāsekmē to iekļaušanu tūristu maršrutos. Jāatbalsta tie apskates objekti, kuri jau ir iekļauti tūristu maršrutos. Jāsekmē atpūta pie dabas. Jāattīsta kultūrvēsturiskā mantojuma piedāvājums. Jāturpina novadā esošo dabas un kultūrvēsturisko vērtību dokumentēšana, aizsardzība (piemēram, vietējas nozīmes pieminekļa statusa piešķiršana) un, iespēju robežās, attīstīšana tūrisma vajadzībām, iekļaušanai tūrisma piedāvājumā. Jāsekmē novadā esošo kultūras un dabas apskates objektu piedāvājumi iedzīvotājiem saistošā, mūsdienīgā veidā. Jāattīsta dažādu aktivitāšu piedāvājums dabas parkā “Piejūra”.

Tabula 13 Ādažu novadā iespējas

Nr.p.k.	Iespējas	Ko tas nozīmē?	Secinājumi
1	Iesaistīt iedzīvotājus novada attīstībā	Šobrīd Ādažu novada iedzīvotāji nav īpaši aktīvi pašvaldības vai citu organizatoru pasākumu (izņemot novada festivālus) / aicinājumu dalībnieki. Stiprinot Ādažu novada iedzīvotāju piederību novadam, tiktu sekmēta viņu iesaiste novada plānošanas procesos, savu iniciatīvu īstenošanā novada teritorijā. Attīstot iedzīvotāju un pašvaldības sadarbību, tiktu sekmēta ilgtspējīga novada attīstība.	Jāsekmē iedzīvotāju biedrību veidošanās. Jāatbalsta iedzīvotāju iniciatīvu īstenošana, jāturpina konkurss “Sabiedrība ar dvēseli”. Jāsekmē ciemu identitātes veidošanos. Jāveicina iedzīvotāju izpratne par energoefektivitāti, sekmējot daudzdzīvokļu dzīvojamo ēku siltināšanas projektu īstenošanu. Jāorganizē izglītojoši, kultūras un sporta pasākumi novada iedzīvotājiem. Jāveido un jāsniedz jauni atbalsta pakalpojumi un brīvā laika pavadīšanas pakalpojumi. Jāsekmē iedzīvotāju izpratne par teritorijas attīstības un plānošanas jautājumiem, iespējām iesaistīties dokumentu izstrādē.
2	Sekmēt jaunu uzņēmumu rašanos	Ādažu novadā ir tradīcijas, izdevīga ģeogrāfiskā atrašanās vieta un infrastruktūra uzņēmējdarbības attīstībai. Mežgarciemā ir izveidota infrastruktūra, kur uzņēmumi var veidot savu darbību atbilstoši savām vēlmēm. Pašvaldība ir ieguldījusi lielus līdzekļus arī citu industriālo teritoriju attīstībai novada teritorijā. Tā kā novadā trūkst telpu, kuras būtu piemērotas uzņēmējdarbībai, jāmeklē risinājumi, kā šo problēmu mazināt. Palielinot uzņēmumu skaitu novada teritorijā, palielināsies arī nepieciešamība pēc jaunām darba vietām. Iespējas attīstīt ūdens apsaimniekošanu, tā lai veicinātu zvejas amatu atgriešanos, kā arī veicinātu tūrisma infrastruktūras uzlabošanu un jaunu pakalpojumu attīstību.	Daļa no novada iedzīvotājiem varētu strādāt tuvu dzīvesvietai, nebraucot uz Rīgu vai citu pašvaldību. Uzņēmējdarbības sekmēšanai jāveido biznesa parki, uzņēmējdarbības koprades telpas, tajā skaitā degradētu un pamestu teritoriju izmantošanu uzņēmējdarbības attīstīšanai. Jālīdzfinansē uzņēmējdarbību veicinoši projekti. Ādažu un Carnikavas pagastu uzņēmējdarbības attīstība nekorelē savā starpā – ir dažādas iespējas uzņēmējdarbības attīstībai katrā no teritorijām. Jāsekmē novadā esošo dabas resursu, t.sk., publiski ūdeņu, izmantošana uzņēmējdarbības sekmēšanai. Jāizveido uzņēmējdarbības attīstībai labvēlīga normatīvā bāze. Jāsadarbojas ar uzņēmēju kopienas pārstāvniecības organizācijām, t.sk., Ādažu uzņēmēju biedrību. Iespēja ar Latvijas investīciju un attīstības aģentūru starpniecību piesaistīt starptautiskus investorus. Jāiznomā vai jāmaina pašvaldībai piederošie īpašumi. Ģeogrāfiskais novietojums un novada straujā attīstība varētu palielināt privātā sektora interesi investīciju ieguldīšanai sporta infrastruktūras (sporta haļļu, jauna peldbaseina utt.) būvniecībā un sporta nozares attīstībā. Jāizstrādā priekšnosacījumi jaunu, īpaši intelektuālā darba, uzņēmumu vēlmei uzsākt / attīstīt savu darbību Ādažu novadā.

Nr.p.k.	Iespējas	Ko tas nozīmē?	Secinājumi
3	Attīstīt tūrisma nozari	Šobrīd tūrisms novadā nav īpaši attīstīts (nav daudz ēstuvju, stāvvietas, tualetes u.c. pie apskates objektiem visā novadā). Novada teritorijā ir daudz dabas vērtību, kuras neredz ne tikai apmeklētāji no citām pašvaldībām, bet arī vietējie iedzīvotāji. Publisko ūdeņu daudzums, to dažādība un lielās platības, gara piekrastes josla, novada ģeogrāfiskā atrašanās vieta, tuvums Rīgai rada priekšrocības attīstīt tūrismu. Novadā ir kultūrvēsturiskā mantojuma tradīcijas. Novadā ir labs ceļu tīkls un samērā laba transporta infrastruktūra virzienā uz Rīgu un Saulkrastiem. Iespēja kombinēt dažādus pārvietošanās veidus. Novadā ir lidlauks. Priekšnoteikumi Zilā karoga pludmales izveidei.	Jāsekmē tūrisma jomas attīstība, jāpopularizē novada teritorijā esošie dabas, aktīvās atpūtas u.c. objekti. Jāattīsta piekļuve publiskiem ūdeņiem. Jāsekmē apkalpojošo pakalpojumu (stāvvietas, gidu pakalpojumi, servisi u.tml.) nodrošināšana pie apskates objektiem. Jālabiekārto esošie apskates objekti. Jāveicina jauni tūrisma objekti, aktīvās atpūtas iespējas. Vairākās vietās novadā jāievieš plūsmas mērītāji. Jāsadarbojas ar apkārtējiem novadiem, veidojot kopīgus tūrisma piedāvājumus. Jāattīsta ūdens tūrisms, ekotūrisms, kā arī dabas un izziņas tūrisms. Jāattīsta Gaujas upes aizsargdambji – objekti, kas veicinās veloplūsmu starp pagastiem, aktīvās atpūtas sporta centru “Zibeņi”. Jāveido kuģošanas ceļi un jāattīsta ūdenstūrisms, veidojot reģionāla līmeņa sadarbību. Jāizbūvē laivu nolaišanas vietas.
4	Piesaistīt finansējumu novadā svarīgu un nepieciešamu projektu īstenošanai	Piesaistot papildus finansējumu, novadā palielinās iespēja uzbūvēt jaunus vai attīstīt esošos objektus dažādās jomās (izglītība, sports, kultūra, ceļi, tūrisms, uzņēmējdarbība u.c.). Īstenojot PPP projektus, tiek sekmēta ekonomiski pamatotu un sabiedrībā nepieciešamu objektu izveide. Pašvaldība, vietējie iedzīvotāji, nevalstiskās organizācijas un uzņēmumi līdzdarbojas novada kopējai attīstībai.	Gan pašvaldībai, gan privātajam sektoram jāseko līdzi informācijai par iespējām piesaistīt finansējumu dažādu projektu un iniciatīvu īstenošanai dažādās jomās. Jāveicina izpratne par PPP organizēšanu un īstenošanu. Jāmeklē iespējas gatavot pieteikumus dažādos fondos, programmās. Jāsekmē PPP projektu īstenošana. Jāsekmē vietējās rīcības grupas darbība novadā.
5	Sadarboties ar citām iestādēm, organizācijām, uzņēmumiem	Vairākus sabiedrībā svarīgus un nepieciešamus pasākumus var īstenot tikai sadarbojoties ar citiem – citām pašvaldībām, iestādēm, uzņēmumiem u.c. Atsevišķu pasākumu īstenošana bez sadarbības ar citām personām nebūtu iespējama juridisku, tehnisku, finansiālu u.c. apsvērumu dēļ. Sadarbojoties ar citām iestādēm, organizācijām un personām, pašvaldība var īstenot vairākus nepieciešamus projektus – risināt ceļa infrastruktūras problēmas; izbūvēt / attīstīt sporta infrastruktūru; mazināt rindu uz vietām pašvaldības PII; sekmēt inovācijas un izglītības jomu; attīstīt plašāka mēroga tūrisma maršrutus; sekmēt uzņēmējdarbību; attīstīt “Park & Ride” u.tml.	Jāsekmē sadarbība ar citām organizācijām, iestādēm un uzņēmumiem dažādās jomās. Jāattīsta NVO darbība veselīga dzīvesveida un ģimenes vērtību popularizēšanā un pašvaldības politikas veidošanā bērnu un ģimenes jomā. Jāveicina savstarpējais dialogs, kopīgas aktivitātes, pieredzes apmaiņu. Jāīsteno PPP projekti.

Tabula 14 Ādažu novadā draudi

Nr.p.k.	Draudi	Ko tas nozīmē?	Secinājumi
1	Nekontrolējams iedzīvotāju pieaugums skaita	Ādažu novads atbalsta jaunu iedzīvotāju, ģimeņu ienākšanu Ādažu novadā. Pašvaldība rūpējas, lai iedzīvotājiem tiktu nodrošināti nepieciešamie pakalpojumi un infrastruktūra – atbilstošā daudzumā un kvalitātē. Iedzīvotāju skaitam būtiski pieaugot, esošā infrastruktūra visiem nepietiek, daļa iedzīvotāju nesaņem gaidītos pakalpojumus. Pastāv risks ielu troksnim pieaugt tādā mērā, ka tas sāk būtiski traucēt vai apdraudēt apkārt dzīvojošos iedzīvotājus, apdzīvojuma un intensīvas transporta plūsmas dēļ.	Nepieciešams meklēt risinājumus jaunu izglītības, sporta, kultūras, ceļu u.c. infrastruktūras izveidē. Jāattīsta vairāk teritorijas, kur iedzīvotāji var pavadīt savu brīvo laiku, aktīvi atpūsties, sportot.
2	Haotiska apbūve	Iedzīvotājiem, iegādājoties nekustamo īpašumu Ādažu novadā, ir iespēja būvēt tādas būves, kādas viņi vēlas (protams, ņemot vērā būvniecībai noteiktos ierobežojumus). Līdzšinējā apbūve daudzās vietās neparedz atbilstošu infrastruktūru (kanalizācija, ceļu infrastruktūra, rekreācijas teritorijas, piekļuve sabiedriskajam transportam u.tml.). Novadā ir ilgtspējīga, dabai draudzīga, dzīvošanai ērta un saimnieciskai darbībai ekonomiski pamatota ainava. Attīstoties apbūvei ārpus blīvi apdzīvotajām teritorijām, mazinās vietējās ainavas pievilcība. Ādažu pagasta teritorija ir intensīvi izmantota.	Jāizstrādā jauni apbūves noteikumi, mazinot jaunu apbūvi ārpus blīvi apdzīvotām vietām. Jāīsteno Ādažu publiskās ārtelpas koncepcija (Ādažu pagasta teritorijā) un Carnikavas novada vizuālās identitātes plāns ar vizuālām vadlīnijām (Carnikavas pagasta teritorijā). Jānosaka kompaktāku apbūves struktūru, jāsamazina ciemu skaits. Jāveido vienota novada labiekārtojuma komplekta definējums teritorijās pie publiskiem ūdeņiem. Jādefinē precīzāki urbānās ainavas nosacījumi – veidojot katras apdzīvotās vietas unikālu identitāti. Jāturpina saskanīgi sabalansēt jūras, upju, ezeru, mežu, lauku, mazstāvu apbūves, daudzstāvu apbūves, rūpnieciskās apbūves ainavu un ainavu elementu plānošanu.
3	Liela daļa potenciālo brīvā laika pavadīšanas teritoriju publisko ūdenstilpņu tuvumā atrodas privātipašumā	Ir apgrūtināta piekļuve un iespēja atpūsties pie Ādažu novadā esošajām skaidajām ūdenstilpnēm. Novadā esošās vērtības paliek nenovērtētas.	Jāsekmē sadarbība ar privātipašniekiem, aicinot viņus līdzdarboties jaunu piekļuves / atpūtas vietu ierīkošanai pie publiskajām ūdenstilpnēm. Pašvaldībai jācenšas attīstīt piekļuves / atpūtas vietas pie tām ūdenstilpnēm, kas ir tās īpašumā. Jāsekmē jaunu atpūtas vietu ierīkošana pie ūdenstilpnēm. Pašvaldībai jāiegūst īpašumā vai jānomā zemes pie ūdeņiem, lai veidotu atpūtas vietas.
4	Bērni un jaunieši, kas ieguvuši izglītību Ādažu	Ņemot vērā lielo bērnu un jauniešu skaitu Ādažu novadā, pašvaldība izglītības jomā iegulda lielāko daļu no sava budžeta	Nepieciešams sekmēt kādas augstākās vai profesionālās izglītības iestādes darbības īstenošanu Ādažu novadā.

Nr.p.k.	Draudi	Ko tas nozīmē?	Secinājumi
	novadā, neatgriežas Ādažu novadā	(izglītības iestāžu infrastruktūras izveidei, attīstībai; iestāžu darbības nodrošināšanai u.c.). Tomēr jaunieši, ieguvuši vidējo izglītību, turpina izglītoties Rīgā un citās pilsētās, valstīs, bieži vien neatgriežoties novadā ne kā iedzīvotāji, ne kā darbspēks. Ādažu novadā nav iespējams turpināt izglītību pēc vidējās izglītības.	Jāsekmē sadarbība ar vietējiem uzņēmumiem, kas būtu ieinteresēti piedāvāt darba vietas vietējiem jauniešiem (pēc tālākās izglītības iegūšanas). Jāturpina nodrošināt daudzveidīgu un kvalitatīvu infrastruktūru un pakalpojumus, lai sekmētu jauniešu vēlmi atgriezties dzīvot novadā.
5	Nepareizi organizēta satiksme un neizbūvēti pievadi autoceļam A1	Esošā satiksmes organizācija uz un pie autoceļa A1 rada neērtības Ādažu novada iedzīvotājiem. Aprūtināta izbaukšana uz autoceļu A1 (A1/P1 krustojumā, A1/Muižas ielas krustojumā, A1/V45 krustojumā, A1/Dzirnupes ielas krustojums, A1/Iļķenes ceļa krustojums, A1/Serģu ielas krustojums, A1/Alderu ielas krustojums). Ir aprūtināta ciemu, kas atrodas otrpus A1 šosejas, iedzīvotājiem nokļūt novada centrā. Pie A1 plānota jaunu uzņēmumu attīstība.	Jāīsteno plānoto pārvalu, pārdomātu pievadceļu izbūve. Nepieciešams izbūvēt / iekārtot papildus šķērsošanas vietas gājējiem un velosipēdistiem pāri A1, kā arī apsvērt paralēlo ietvju vai gājēju ceļu izbūvi, lai uzlabotu mazaizsargātāko satiksmes dalībnieku drošību.
6	Piesārņojums (gaisa, trokšņu, ūdeņu u.c.)	Viens no faktoriem, kas sekmē cilvēku vēlmi dzīvot, atpūsties Ādažu novadā, ir gaisa un vides kvalitāte, daudzās dabas teritorijas. Rodoties piesārņojumam, novada pievilcība tiktu būtiski mazināta. Armijas mācību laikā tiek radīti trokšņi. Troksnis rodas arī no zemu lidojošām lidmašīnām gan no Ādažu lidlauka, gan lidostas Rīgā, gan citiem tuvumā esošajiem civilajiem lidlaukiem. Šosejai ir paaugstināts trokšņu līmenis. Lielajā Baltezerā jūras kraukļi degradē vidi, kurā tie dzīvo. Iedzīvotāji tuvu savai dzīves vietai nevēlas ražošanas attīstību. Tas, ka daudzas mājsaimniecības neizmanto centralizētās kanalizācijas pakalpojumus, rada riskus ūdens piesārņojumam.	Jāveic trokšņu un smaku piesārņojuma kartēšana – arī intensīvas satiksmes vietās mērīšana, jāveic regulārs monitorings – pamats sarunām un vienošanai par tālākām rīcībām ar trokšņu un gaisa kvalitātes radītājiem – iespējams būs jākartē vietas, kur ir regulāri paaugstināts trokšņu un gaisa kvalitātes paaugstinājums. Nedrīkst pieļaut vidi piesārņojošu uzņēmumu darbību. Jāaicina NBS mazināt mācību daudzumu un skaļumu (lai vismaz brīvdienās iedzīvotājiem nebūtu jāklusās mācību laikā radītie trokšņi). Jāveic aktivitātes, lai nepieļautu jūras kraukļu populācijas vairošanos Lielajā Baltezerā. Jāatbalsta videi draudzīgu uzņēmumu darbība novada teritorijā. Jāveido ceļi, stāvlaukumi, dabas takas, atpūtas vietas, piekļuve pie ezeriem tā, lai netiktu apdraudēta bioloģiskā daudzveidība. Jāuzsāk sarunas ar LVC par iespējamajiem pasākumiem trokšņu mazināšanai ciemu teritorijās. Jāveic pārrunas ar armiju par no trokšņiem brīviem laikiem – periodiem; armija, skaņojot mācības novada teritorijā, varētu informēt arī par

Nr.p.k.	Draudi	Ko tas nozīmē?	Secinājumi
			plānoto trokšņu paaugstinājuma līmeni. Jārod risinājumi trokšņu mazināšanai uz maģistrālām ielām.
7	Novada vēstures un kultūrvēsturiskā mantojuma nozīmes mazināšanās	Neizpētot un nedigitalizējot jaunus Ādažu novada vēstures materiālus, tie netiks saglabāti turpmākajām paaudzēm. Esošie kultūrvēsturiskie objekti ir jālabiekārto, jāatjauno. Zivsaimniecība novadā izsīkst, nav pietiekoši nēģu resursi, lai nodrošinātu to nozveju pietiekamā apjomā. Roņi un vides piesārņojums rada riskus zvejniecībai.	Jāturpina apkopot un digitalizēt informāciju par Ādažu novadu. Jāatjauno novadā esošās kultūrvēsturiskās ēkas. Jāveido izstādes un jāorganizē interaktīvas aktivitātes, kas būtu interesantas vietējiem iedzīvotājiem un tūristiem. Jāsekmē zvejniecības amatu prasmju nodošanu jaunajai paaudzei. Jāturpina apzināt, dokumentēt un aizsargāt kultūrvēsturiskās vērtības novadā (piemēram, piešķirot tiem vietējās nozīmes kultūras pieminekļa statusu), lai novērstu to nevēlamu pārveidi vai nojaukšanu.

Darba grupu sagatavotā SVID tabula pieejama 15.pielikumā.

Pielikumi

1. Ādažu novadā esošās pastaigu takas un maršruti
2. Bērnu rotaļu laukumi Ādažu novadā
3. Ādažu novadā esošās aktīvās atpūtas vietas
4. Ādažu novadā esošās izglītības iestādes
5. Ādažu novadā esošie sporta infrastruktūras objekti
6. Ādažu novadā esošās kultūras iestādes
7. Ādažu novadā esošie kultūras, kultūrvēsturiskie un apskates objekti
8. Ādažu novadā esošie naktsmītņu pakalpojumu sniedzēji
9. Ādažu novadā esošie ēdināšanas pakalpojumu sniedzēji
10. Polderi un meliorācijas grāvji Ādažu pagastā
11. Polderi un meliorācijas grāvji Carnikavas pagastā
12. Ādažu pagasta ceļu karte
13. Carnikavas pagasta ceļu karte
14. Aktīvās atpūtas taku tīkla attīstības priekšlikumi Carnikavas pagastā
15. Darba grupu SVID analīze

Ādažu novadā esošās pastaigu takas un maršruti

- **Garās distances pārgājienu maršruts “Jūrtaka”** – šķērso Carnikavas pagastu lielākoties gar Rīgas līča krastu. Lai šķērsotu Gaujas upi, maršruts iet caur Carnikavas un Gaujas ciemiem. Carnikavas pagastā maršruts ir sadalīts 2 posmos: Vecāķi – Carnikava (14 km)²¹ un Carnikava – Saulkrasti (10 km)²². “Jūrtaka” ir apmēram 1200 km garš gājēju maršruts no Nidas pie Lietuvas robežas Latvijā līdz Tallinai, Igaunijā. Maršrutam ir piešķirts arī Eiropas mēroga starptautisko pārgājienu maršrutu tīkla apzīmējums “E9”²³. Maršruts atrodams pēc tā balti-zili-baltās krāsas norādēm, uzlīmēm un atzīmēm uz kokiem.
- **Sv. Jēkaba ceļš** – starptautiska mēroga svētceļojumu maršruts²⁴, lielākoties, kristiešiem, kas beidzas Santjago de Kompostelas katedrālē Spānijā. Maršruts Carnikavas pagastā iet gar reģionālo autoceļu P1, tad turpina ceļu cauri Carnikavai uz Carnikavas promenādi līdz sasniedz Rīgas līci, un sekojoši gar krastu tas turpinās līdz Vecāķiem. Maršruts Ādažu pagastā iet pa Stempju ceļu un V50 līdz Podniekiem (dublējot Mežtakas maršrutu), tad cauri Ādažiem līdz reģionālajam autoceļam P1.²⁵
- **Tūrisma ceļš “1836”** – nacionālā mēroga maršruts, kas ved gar Latvijas Republikas robežu. Maršrutu veido un uztur Fonds 1836 ar sadarbības partneriem. Maršruts Carnikavas pagastā pēc būtības sakrīt ar Jūrtakas maršrutu. Pārgājiena maršruts tiek marķēts ar ceļa stabiem. Pašlaik Carnikavas pagastā ir 3 stabi: Kalngales²⁶ un Lilastes pludmalē, un CNC teritorijā²⁷.
- **Takas un kājāmgājēju maršruti Dabas parkā** – saskaņā ar jaunāko Dabas parka Dabas aizsardzības plānu Parka teritorijā ir saskaņā ar dabas parka “Piejūra” dabas aizsardzības plānu 2020. – 2031. gadam dabas parka teritorijā ir atzīmētas dabas takas, no kurām daudzas savieno Carnikavas pagasta ciemus ar Rīgas līča pludmali, daļa savieno Carnikavas pagasta ciemus, dažas vijas gar Garezeriem. Dabas parka teritorijā starp Garupes ciemu un Laivu ielu Carnikavā pastāv taku tīkls, ko ikdienā izmanto novada iedzīvotāji pārsvarā sporta vajadzībām²⁸.
- **Siguļu nūjošanas taka** – 3,9 km garš nūjošanai paredzēts taku maršruts meža masīvā starp Siguļu ciemu, Mazo Dzirnezeru un Pulksteņezeru. Netālu no Skolotāju mājas pie PII “Piejūra” ir uzstādīts informatīvs stends par maršrutu.
- **Aktīvā meža taka Ūdensrožu parkā**. Ūdensrožu parkā biedrība “DUESport” ierīkoja divas meža takas²⁹. 2,2 km gara ar vieglu grūtības pakāpi – neiekļaujot kalniņus, 4,2 km ar lielāku grūtības pakāpi, kurā ir iekļauti vairāki kalni. Par trases sākumu tiek pieņemta vieta aiz bērnu laukuma “Ūdensrozes” parkā. Tur arī uzstādīts trases sākuma stabs ar plāksni, kur redzama trases karte un pieejams arī QR kods, lai karti vieglāk iegūtu savā telefonā.
- **Mežtaka**. Eiropas garās distances pārgājienu maršruta E11 daļa Baltijas valstīs, kas ved cauri Latvijas, Lietuvas un Igaunijas skaistākajiem mežiem un nacionālajiem parkiem. Tā sākas no Polijas – Lietuvas robežas pie Lazdiju (Lazdijai) pilsētas, ved cauri Latvijai, iegriežoties Rīgā, un nonāk Tallinā, Igaunijā. Garums: ~2100 km, 98 līdz 112 dienas (~ 3 ar pusi mēneši). Maršruts sadalīts ~ 20 km garos posmos ar nakšņošanas un transporta iespējām³⁰.

²¹ <https://baltictrails.eu/lv/coastal/day/22>

²² <https://baltictrails.eu/lv/coastal/day/23>

²³ <https://baltictrails.eu/lv/coastal/marketing>

²⁴ <https://caminolatvia.com/lv/informacija/>

²⁵ <https://caminolatvia.com/lv/marsruts/>

²⁶ <https://www.facebook.com/events/726625168089314/>

²⁷ <http://1836.lv/cela-stabi/>

²⁸ https://www.daba.gov.lv/upload/File/DAPi_apstiprin/DP_Piejura_20_DAP.docx

²⁹ <https://www.adazi.lv/turisms/aktivamezataka/>

³⁰ <https://baltictrails.eu/lv/forest>

Bērnu rotaļu laukumi Ādažu novadā

Nr.p. k.	Adrese	Zemes īpašumniecība	Iekārtu apsaimniekotājs / uzturētājs	Lietotāju vecuma grupas			Sporta iekārtas	Komentāri
				2-4 gadi	4-10 gadi	10+ gadi		
1.	Gaujas iela 25, Ādaži	Pašvaldības īpašums	Pašvaldība	6 rotaļu elementi			Multifunkcionāla sporta arēna – sintētiskā seguma laukums ar basketbola groziem, futbola un florbola vārtiem.	Izveidots jauns 2020.gadā. segums smilšu pamatne norobežota ar guļošu apaļkoku . Sporta arēna izbūvēta 2019 gadā
2.	Pirmā iela 29, Ādaži	Pašvaldības īpašums	Pašvaldība	Smilšu kaste Šūpoles	Rotaļu pilsētiņa Šūpoles, šūpoles balansieris	Kāpšanas iekārta		Uzstādīts 2015.gadā, norobežots smilšu segums. Atjaunojams smilšu segums, jāpapildina smiltis smilšu kastē
3.	Lazdu iela 5, Garkalne	Pašvaldības īpašums	Pašvaldība	Smilšu kaste	Rotaļu konstrukcija, šūpoles		Basketbola grozs	Vēsturiskās iekārtas, labotas un mainītas koka detaļas 2018.gadā, zāliena segums
4.	Kadaga 5	Pašvaldības īpašums	Pašvaldība	Smilšu kaste	Rotaļu iekārta ar slidkalniņu, šūpoles		Volejbola laukums	Demontējams laukums
5.	Kadaga 6	Pašvaldības īpašums	Pašvaldība	Smilšu kaste šūpoles	Rotaļu pilsētiņa Šūpoles, šūpoles balansieris	Kāpšanas iekārta		Uzstādīts 2015.gadā, norobežots priežu mulča segums.
6.	Aiz Kadaga 7	Pašvaldības īpašums	Pašvaldība			Kāpelējamā pilsētiņa	Sporta laukumi – pludmales volejbols, futbols, vingrošanas stieņu komplekss –	Uzstādīts 2016.gadā, norobežots smilšu segums.

Nr.p. k.	Adrese	Zemes īpašumiederība	Iekārtu apsaimniekotājs / uzturētājs	Lietotāju vecuma grupas			Sporta iekārtas	Komentāri
				2-4 gadi	4-10 gadi	10+ gadi		
							dažādu augstumu vingrošanas stieņi, kāpnes, līstekas, roku gājējs, pievilksnās stienis	Jāturpina darbi pie sporta laukumu labiekārtošanas
7.	Kadaga 13	Pašvaldības īpašums	Pašvaldība	Smilšu kaste	Rotaļu konstrukcijas, mājiņa			2020.gadā konkursā "Sabiedrība ar dvēseli" izveidotas jaunas rotaļu iekārtas, nodots uzturēšanai Saimniecības un infrastruktūras daļai
8.	Līgo laukums, Ādaži	Pašvaldības īpašums	Pašvaldība	Rotaļu automašīna, smilšu kaste, Četrvietīga atsperšūpole, atsperšūpoles (2)	Rotaļu kompleksi (2), Šūpoles ar 3 šūpolēm, balansieris, karuselis, sporta iekārtas (2), Rotējošs karuselis, ekskavators	Trošu piramīda		Uzstādīts 2014.gadā. Jāpapildina smilšu segums, jāpieved smilts smilšu kastē, jāizravē smilšu segums. 2020.gadā nomainīts daļēji segums uz gumijas segumu, pilnībā renovētas rotalu iekārtas
9.	Vējupes peldvieta	Pašvaldības īpašums	Pašvaldība	Smilšu rotaļas Šķēršļu taka mežā	Rotaļu pilsētiņa	kāpelējamā iekārta	Pludmales volejbola laukums (uzstādīti tīklu stabi)	Uzstādīts 2016.gadā, segums – pludmales smilts 2020.gdā meža daļā papildināts ar šķēršļu taku

Nr.p. k.	Adrese	Zemes īpašumiederība	Iekārtu apsaimniekotājs / uzturētājs	Lietotāju vecuma grupas			Sporta iekārtas	Komentāri
				2-4 gadi	4-10 gadi	10+ gadi		
10.	Garkalnes sporta laukums	Pašvaldības īpašums	Pašvaldība			kāpelējamā iekārta bērniem no 8 gadu vecuma		Uzstādīts 2018.gadā, norobežots smilšu segums
11.	Kadaga 9	Pašvaldība īpašums	Pašvaldība	4 rotaļu iekārtas pašiem mazākajiem				Uzstādīts 2020.gadā. segums priežu mizu mulča, norobežota ar guļošu apaļkoku.
12.	Sporta laukums pie Ādažu sākumskolas	Pašvaldības īpašums	Pašvaldība				Sporta laukums ar sintētisko gumijas segumu ar basketbola grozu, 60 m skrejceļiņi ar sintētisko segumu, vingrošanas iekārtas	Uzstādīts 2019.gadā
13.	Rotaļu laukums Alderos	Pašvaldība	Mājas iedzīvotāju grupa (laukums izveidots projekta "Sabiedrība ar dvēseli" ietvaros)	Smilšu kaste, Šūpoles, namiņš	Šūpuļtīkls, šūpoles, namiņš		Volejbola laukums	Uzstādīts 2018. un 2019.gadā konkursā "Sabiedrība ar dvēseli"
14.	Ūbeļu iela 16, Podnieki	Mājas īpašums	Māja	Rotaļu iekārta ar slidkalniņu, Smilšu kaste, Rotaļu galds				
15.	Attekas iela 20, Ādaži	Mājas īpašums	māja	Smilšu kaste	Šūpoles - balansieris			
16.	Attekas iela 22, Ādaži	Mājas īpašums	māja	Koka rotaļu iekārta				
17.	Kadaga 12	Mājas īpašums	Māja	Smilšu kaste	Šūpoles, balansieris,		Hokeja laukums	

Nr.p. k.	Adrese	Zemes īpašumpiederība	Iekārtu apsaimniekotājs / uzturētājs	Lietotāju vecuma grupas			Sporta iekārtas	Komentāri
				2-4 gadi	4-10 gadi	10+ gadi		
					Slidkalniņš, kāpšanas arka			
18.	Pirmā iela 30, Ādaži	Mājas īpašums	Māja	Smilšu kaste	Rotaļu konstrukcija		Mini futbols	
19.	Pirmā iela 33, Ādaži	Mājas īpašums	Pašvaldība	Smilšu kaste	Rotaļu konstrukcija			Vēsturiska koka iekārta, demontējama vecuma dēļ
20.	Ūbeļu iela 13, Podnieki	Mājas īpašums	Māja	Smilšu kaste	Šūpoles			
21.	Ūbeļu iela 15, Podnieki	Mājas īpašums	Māja	Smilšu kaste, Pilsētiņa ar slidkalniņu	Pilsētiņa ar slidkalniņu, Šūpoles, Lielā pilsētiņa ar tīkliem		Vingrošanas rīki, Līdzsvara baļķi, Volejbola laukums	
22.	Rotaļu laukums Ataros	Juridiska persona	Iedzīvotāju grupa (laukums izveidots projekta "Sabiedrība ar dvēseli" ietvaros)	Šūpoles, rotaļu namiņš un slīdkalniņš				Uzstādīts 2019.gadā
23.	ĀPII Pirmā ielā 26A, Ādaži	Pašvaldības īpašums	Pašvaldība					
24.	Kadagas PII "Mežavēji", Kadagā	Pašvaldības īpašums	Pašvaldība					
25.	Rotaļu laukumi pie ĀVS	Pašvaldības īpašums	Pašvaldība	Rotaļu namiņš	Vingrošanas siena, kāpelējamā iekārta, šūpoles			Uzstādīts 2019.gada vasarā

Nr.p. k.	Adrese	Zemes īpašumpiederība	Iekārtu apsaimniekotājs / uzturētājs	Lietotāju vecuma grupas			Sporta iekārtas	Komentāri
				2-4 gadi	4-10 gadi	10+ gadi		
				Šūpoles, kāpelējamā iekārta				
26.	PPII "Patnis", Ūbeļu iela 13, Ūbeļu iela 15, Ādaži	Privātīpašums	PII iestāde					
27.	PPII "Pasaku valstība", Rīgas gatve 28 b, Ādaži	Privātīpašums	PII iestāde					
28.	Cīruļu iela 8, Kalngale	Pašvaldības īpašums	Carnikavas komunālserviss	Šūpoles, Rotaļu namiņš, Šūpoles, Smilšu kaste, divas mājiņas ar slidkalniņu	Šūpoles, kāpelējamā iekārta, karuselis		Vingrošanas rīki, Volejbola laukums	Cīruļu parks ir bērnu rotaļu laukums ar nelielu skatuvi (Sabiedrība ar dvēseli) un trenāžieriem pieaugušajiem, atjaunots un papildināts 2019. un 2020. gadā, Zālāja un smilšu segums
29.	Mežciema iela 24, Garciems	Pašvaldības īpašums	Carnikavas komunālserviss	Šūpoles, Rotaļu namiņš, šūpoles, kāpelējamā iekārta, smilšu kaste, mājiņa ar slidkalniņu, karuselis	Šūpoles, rotaļu namiņš, Šūpoles, kāpelējamā iekārta, karuselis			Bērnu rotaļu laukums, atjaunots un papildināts 2020. gadā. Smilšu segums

Nr.p. k.	Adrese	Zemes īpašumpiederība	Iekārtu apsaimniekotājs / uzturētājs	Lietotāju vecuma grupas			Sporta iekārtas	Komentāri
				2-4 gadi	4-10 gadi	10+ gadi		
30.	Veikala iela 2, Garupe	Privātīpašums		Šūpoles, rotaļu namiņš, kāpelējamā iekārta, smilšu kaste				Bērnu rotaļu laukums. Smilšu segums
31.	Jūras iela 3, Carnikava	Pašvaldības īpašums	Carnikavas komunālserviss	Šūpoles, rotaļu namiņš, kāpelējamā iekārta, Smilšu kaste, pilsētiņa ar slidkalniņu, karuseļi	Namiņš ar slidkalniņu, šūpoles, kāpelējamās iekārtas, karuseļi	Šūpoles, balansieris, slidkalniņš, kāpšanas arka, karuseļi	Vingrošanas rīki, volejbola laukums, Lielās šūpoles	Daudzfunkcionāls bērnu rotaļu laukums visām vecuma grupām. Trenažieru laukums pieaugušajiem. Uzstādīts 2019 un 2020 gadā. Smilšu segums
32	Tulpju iela 5, Carnikava	Pašvaldības īpašums	Carnikavas komunālserviss	Šūpoles, Rotaļu namiņš, kāpelējamās iekārtas, smilšu kaste	Šūpoles, rotaļu namiņš šūpoles, kāpelējamā iekārta, karuselis	Mini futbola laukums, kāpelējamā virve	Mini futbola laukums, kāpelējamā virve	Iekārtas restaurētas 2018. gadā, papildināts 2020. gadā, smilšu/zāliena segums
33	Dārznieku iela 5, Carnikava	Pašvaldības īpašums	Carnikavas komunālserviss	kāpelējamās iekārtas, smilšu kaste, balansējamais balķis, karuselis	Šūpoles, rotaļu namiņš, karuselis	Mini futbola laukums, šūpoles, šķēršļu taka	Mini futbola laukums, līdztekas, rokgājējs	Iekārtas restaurētas 2018. gadā, papildināts 2020. gadā, smilšu/zāliena segums
34	Dzirnupes iela, Gauja	Pašvaldības īpašums	Carnikavas komunālserviss	Šūpoles, rotaļu namiņš, kāpelējamās iekārtas, smilšu kaste	Šūpoles, rotaļu namiņš, kāpelējamās iekārtas,			Bērnu rotaļu laukums uzstādīts 2015 gadā, atjaunots un papildināts 2020.

Nr.p. k.	Adrese	Zemes īpašumpiederība	Iekārtu apsaimniekotājs / uzturētājs	Lietotāju vecuma grupas			Sporta iekārtas	Komentāri
				2-4 gadi	4-10 gadi	10+ gadi		
								gadā, smilšu/zāliena segums
35	Graudu iela 3, Carnikava	Pašvaldības īpašums	Carnikavas komunālserviss	Smilšu kaste, šūpoles, rotaļu namiņš, kāpelējamās iekārtas,	Šūpoles, rotaļu namiņš, kāpelējamās iekārtas,			Uzstādīts 2020. gadā (Sbiedrība ar dvēseli), smilšu/zāliena segums
36	Zvejnieku iela 23, Carnikava	Pašvaldības īpašums	Carnikavas komunālserviss	Smilšu kaste, karuselis	karuselis			Uzstādīts 2018. gadā, smilšu/zāliena segums
37	Liepu iela 2, Carnikava	Privātīpašums	Carnikavas komunālserviss	Smilšu kaste, šūpoles, rotaļu namiņš, kāpelējamās iekārtas	Šūpoles			Uzstādīts 2018. gadā, atjaunots un papildināts 2020.g.(Sabiedrība ar dvēseli) smilšu segums
38	Rīgas iela 10, Carnikava	Privātīpašums	Carnikavas komunālserviss	Smilšu kaste, šūpoles, rotaļu namiņš, kāpelējamās iekārtas				Uzstādīts 2015 gadā, smilšu segums
39	PII "Riekstiņš" Nākotnes iela 2, Carnikava (četri rotaļu laukumi)	Pašvaldības īpašums	Carnikavas komunālserviss	Smilšu kastes, šūpoles, rotaļu namiņi, kāpelējamās iekārtas, balansēšanas iekārtas	Smilšu kastes, šūpoles, rotaļu namiņi, kāpelējamās iekārtas, balansēšanas iekārtas			Uzstādīti 2013 gadā atjaunoti 2018. gadā.Papildināti 2020. gadā, smilšu segums

Nr.p. k.	Adrese	Zemes īpašumniecība	Iekārtu apsaimniekotājs / uzturētājs	Lietotāju vecuma grupas			Sporta iekārtas	Komentāri
				2-4 gadi	4-10 gadi	10+ gadi		
40	PII "Piejūra" Sigulī (četri rotaļu laukumi)	Pašvaldības īpašums	Carnikavas komunālserviss	Smilšu kastes, šūpoles, rotaļu namiņi, kāpelējamās iekārtas, balansēšanas iekārtas	Smilšu kastes, šūpoles, rotaļu namiņi, kāpelējamās iekārtas, balansēšanas iekārtas			Uzstādīti 2020 gadā, mākslīgais gumijas segums
41	Liepu iela 10, Carnikava. Skeitparks	Pašvaldības īpašums	Carnikavas komunālserviss			Skeitborda komplekss	Skeitborda komplekss	Uzstādīts 2015.gadā, atjaunots 2019, gadā. Koka konstrukcija
42	Jomas iela 7, Carnikava, Novadpētniecības centrs	Pašvaldības īpašums	Carnikavas komunālserviss	Mazās koka šūpoles	Mazās koka šūpoles	Lielās koka šūpoles	Koka/metāla līdztekas, rokgājējs	Uzstādītas 2014. gadā, priežu mulčas/ zālāja segums
43	Carnikavas, Kalngales, Garupes, Garcima, Gaujas Lilastes pludmales				Šūpoles Garupes pludmalē (Sabiedrība ar dvēseli)		Pludmales volejbola laukumi	Uzstādīti 2016,2020 gadā

Ādažu novadā esošās aktīvās atpūtas vietas

Nr. p.k.	Attēls	Nosaukums	Aktīvās atpūtas veids	Adrese	Mājas lapa
1.		“Leiputrija”	Laivu un sup noma	Stirniņas, Iļķene	www.leiputrija.com
2.		Garkalnes olimpiskajā centra sporta laukums	Futbols, hokejs	Lazdu iela, Garkalne	www.facebook.com/garkalnes.olimpiskais.centrs
3.		“Laiivotgauja.lv”	Laivu un sup noma	Jaunintlapas	www.laiivotgauja.lv
4.		BMX trase	BMX	“Kadagas attīrīšanas ietaises”, Kadaga	www.facebook.com/bmxadazi www.bmxadazi.lv
5.		“Ūdensrozu parks”	Nūjošana, orientēšanās	Kadaga	https://www.adazi.lv/turisms/aktivamezataka/
6.		“Airsoft Latvija”	Airsoft un lāzertag poligons	Bijušā militārā bāze, Kadaga	https://www.airsoftlatvia.lv/#id-base
7.		moto klubs “MX Ādaži”	Moto klubs	Muižas iela 25, Ādaži	www.mxadazi.lv
8.		Ādažu sporta centrs	Baseins	Gaujas iela 30, Ādaži	www.adazi.lv/sports-un-izglitiba/adazu-sporta-centrs/
9.		ĀVS sporta laukumi	Volejbols, basketbols, futbols, trenāžieri āra	Gaujas iela 30, Ādaži	www.adazuvidusskola.lv
10.		Ādažu tenisa centrs	Teniss	Gaujas iela 26, Ādaži	www.tenissadazi.lv
11.		“Burusports”	Vasarā sup noma, bet ziemā slidu noma	Vējupes iela 2, Ādaži	www.burusports.lv
12.		“Promobius”	Veikparks	Attekas iela 6a, Ādaži	www.facebook.com/veikparkspromobius
13.		Sporta laukums Gaujas ielā 25	Multifunkcionāls laukums	Gaujas iela 25, Ādaži	
14.		“Fit spot gym”	Sporta klubs un trenāžieru zāle	Rīgas gatve 5, Ādaži, Ādažu pagasts	www.fitspotgym.lv
15.		“Adventure ride”	Izjādes ar zirgiem	Pērle 1, Alderi	www.adventureride.eu
16.		“Rado wake”	Veikparks	Inču ūdenskrātuve	www.facebook.com/radowake/
17.		“Ekvi”	Izjādes ar zirgiem	Rasas, Eimuri, carnikavas pagasts	www.facebook.com/zsekvi

Nr. p.k.	Attēls	Nosaukums	Aktīvās atpūtas veids	Adrese	Mājas lapa
18.		“Smaragdi”	Šautuves pakalpojumi	“Smaragdi”, Eimuri	www.sautuve.lv
19.		Ādažu lidlauks	Izklaides lidojumi	Lidlauki, Eimuri	www.airfield-adazi.lv
20.		Garciema Skudrutakas	Velosipēdu noma, velorikšas, veloekskursijas, veloorientēšanās un nūjošanas pārgājieni	Rakstu iela 8, Garciems, Carnikavas pagasts	https://www.facebook.com/skudrutakas
21.		Laveru ezera pludmale	Gaisa takas bērniem	Laveros – Laveru ezera DA krastā	https://foursquare.com/v/laveru-ezers/4c5ed46985a1e21e73205d11?openPhotoId=5708d53f498eafd5f13144d http://www.carnikava.lv/lv/pasvaldiba/buvvalde/20-latviesu/jaunumi/attistiba/1700-pie-lavera-ezera-izveidots-atputas-parks-berniem
22.		Sporta un aktīvās atpūtas centrs “Zibeņi”	Trases slēpošana, skriešana	“Zibeņi”, Carnikava, Carnikavas pagasts	http://sports.carnikava.lv/
23.		CPS sporta laukums	Telpu futbols, florbols, teniss, volejbols, basketbols	Smilšu ielā 1, Carnikava, Carnikavas pagasts	www.carnikavasskola.lv/ http://sports.carnikava.lv/
24.		Carnikavas sporta laukums	Futbols, ielu basketbols, pludmales volejbols	Rožu ielā 28, Carnikava, Carnikavas pagasts	http://sports.carnikava.lv/
25.		IK Māra 9	Pārgājieni, slēpošana, orientēšanās apmācība un aktivitātes	O. Vācieša iela 24-7, Carnikava, Carnikavas pagasts	
26.		Carnikavas Laivas	Laivu, SUP dēļu un plostu noma, kā arī velorikšas pakalpojumi	Nagaiņi, Carnikava, Carnikavas pagasts	http://tourism.carnikava.lv/atputa-un-izklaide/936-jusu-piedzivojumu-uz-udens
27.		Carnikavas parks	Pludmales volejbols, āra trenāžieri	Jūras iela 3A, Carnikava, Carnikavas pagasts	
28.		skeitparks		Liepu ielā 10A, Carnikavā	
29.		Poči	Izjādes ar zirgiem	Poči, Carnikava, Carnikavas pagasts	
30.		“Hi wake”	Veikparks	Pulksteņezers, Carnikavas pagasts	www.hiwake.lv
31.		Brīvdienu mājas “GaujaUpe”	Velosipēdu un laivu noma	“Dardedze”, Gauja,	https://www.facebook.com/GaujaUpe

Nr. p.k.	Attēls	Nosaukums	Aktīvās atpūtas veids	Adrese	Mājas lapa
				Carnikavas pagasts	
32.		Baltic Pines	Laivu, SUP dēļu, tūrisma slēpju noma, burāšana un izbraukumi ar burulaivu un gida pakalpojumi un pārgājieni	Medzābaki-2, Lilaste, Carnikavas pagasts	https://www.facebook.com/dainis.puka http://tourism.carnikava.lv/atputa-un-izklaide/849-sup-delu-ire-371-29272005

Ādažu novadā esošās izglītības iestādes

Ādažu PII “Strautiņš” (ĀPII), atrodas Pirmā ielā 26A, Ādažos, ir pašvaldības dibināta un tās pakļautībā esoša vispārējās izglītības iestāde pirmsskolas izglītības programmas īstenošanai, kas tika atvērta 1983.gadā (2019.-2020.gadā iestādei tika veikta vienkāršotā atjaunošana, veicot ēkas siltināšanu). ĀPII ir divi baseini, ziemas dārzs, multifunkcionāla halle. Iestādē ir 17 grupas ar 406 vietām (12 jaukta vecuma grupas (3-6 gadu) ar 308 vietām; viena grupiņa 3-4 gadus veciem bērniem ar 25 vietām; divas jaunākā vecuma grupas (no 1,5 līdz 2,5 gadiem) ar 33 vietām; divas grupas obligātās apmācības vecumu (5 līdz 6 gadu) sasniegušiem bērniem – 40 vietas). Iestādē mācās tikai bērni no Ādažu novada. Mācību process tiek īstenots rotaļnodarbībās pa apakšgrupām – tā panākot katra bērna individuālo vajadzību piepildījumu un nodrošinājumu. Iestādē strādā 77 darbinieki, no kuriem 41 ir pirmsskolas skolotājas, 17 – skolotāju palīgi. Kolektīvā ir 3 logopēdi, psihologs un medmāsa. **Iestāde piedāvā:**

- vispārējās pirmsskolas izglītības programmu (programmas kods: 01011111);
- mazākumtautību vispārējās pirmsskolas izglītības programmu (kods: 01011121);
- reizi nedēļā bērni apmeklē baseina nodarbības trenera pavadībā;
- interešu izglītību – darbojas angļu valodas, šovdeju, mākslas, džudo, futbola, tenisa, mākslas vingrošanas un robotikas pulciņi.

Kadagas PII (KPII), atrodas “Mežavēji”, Kadagā, pašvaldība dibināja 2009.gadā. Iestādei ir baseins, aptuveni 22 000 kvadrātmetrus liela āra teritorija priežu sila malā. Teritorijā ir izveidota “Burtu taka”, kur bērniem ir iespēja pastaigāties un atpūsties kopā ar pedagogiem un vecākiem. 75 % no kopējā bērnu skaita vietas ir paredzētas NBS karavīru bērniem, neatkarīgi no deklarētās dzīves vietas adreses, 25 % pašvaldībā deklarētajiem bērniem. Iestādē darbojas 9 grupas, kurās tiek nodrošināta vieta 200 bērniem vecumā no 1,5 līdz 7 gadiem (1 grupa bērnu vecumā no 1,5 līdz 2 gadiem; 1 grupa – no 2 līdz 3 gadiem; 1 grupa – 3 gadi; 1 grupa – no 4 līdz 5 gadiem; 1 grupa – 5 gadi; 1 grupa – no 5 līdz 6; 1 grupa – no 6 līdz 7 gadiem; 2 bērnu grupas – 4 gadi). Iestādē strādā 50 darbinieki (no tiem 27 pedagoģiskie darbinieki un 23 tehniskie darbinieki), ir pieejama atbalsta personāla komanda – divi logopēdi un psihologs.

Iestāde piedāvā:

- vispārējās pirmsskolas izglītības programmu (kods: 01011111);
- reizi nedēļā bērni apmeklē baseina nodarbības trenera pavadībā;
- interešu izglītību bērniem;
- nomāt telpas interešu izglītības nodrošināšanai.

Carnikavas PII “Riekstiņš” (turpmāk – CPII “Riekstiņš”), atrodas Nākotnes ielā 2, Carnikavā, ir pašvaldības dibināta iestāde, kas darbojas kopš 1980.gada. Pirmsskolā uzņem bērnus no pusotra gada vecuma, nodrošina vietas 267 bērniem. Izveidotas 13 grupas: 12 grupas bērniem no 3 līdz 7 gadu vecumam un viena grupa bērniem no 1,5 līdz 2,5 gadi. Izglītojamo sastāvs ir daudz nacionāls. Iestādē mācās tikai bērni no Ādažu novada. Par bērniem rūpējas 56 darbinieki (no tiem 34 darbinieki ir pedagoģiskais personāls, 22 darbinieki – administratīvi saimnieciskais personāls). Darbojas bērnu peldbaseins. **Iestāde piedāvā:**

- pirmsskolas izglītības programmu (kods 01011111);
- speciālās pirmsskolas izglītības programmas (kods 01015511; 01015611; 01015811);

- papildus mācību programmai izglītojamiem ir iespēja piedalīties sporta, dejošanas un mūzikas pulciņos, kurus organizē pašvaldība, kā arī apmeklēt dažādas nodarbības, kuras finansē vecāki (angļu valoda, karatē, joga, alfa robotika, lego robotika, dabas skoliņa).

Carnikavas PII “Piejūra” (CPII “Piejūra”), atrodas “Skola”, Siguļos, ir pašvaldības 2017.gadā dibināta izglītības iestāde. Pirmsskolā uzņem bērnus vecumā no 3 līdz 7 gadiem. Izglītojamo skaits 2020./ 2021.mācību gadā 19 bērni, perspektīvā uz 2021.gada martu – 220 bērni. Iestādē mācās tikai bērni no Ādažu novada. Pirmsskolu 2019./2020.mācību gadā apmeklēja 15 latviešu tautības bērni un 4 krievu tautības bērni. Pirmsskolā strādā 7 darbinieki, 5 pedagogi ar augstāko izglītību pedagogijā (t.sk. logopēds, sporta un mūzikas skolotājs, 2 tehniskie darbinieki. No 01.04.2021. pirmsskolas darbību nodrošinās lielāks skaits darbinieku. Izglītojamo grupā strādā divas skolotājas un divas skolotāju palīdzes. Iestādes mērķis ir organizēt un īstenot mācību un audzināšanas procesu, lai nodrošinātu valsts pirmsskolas izglītības vadlīnijās noteikto mērķu sasniegšanu, kas balstīta Dabas pedagogijā. **Iestāde piedāvā:**

- pirmsskolas izglītības programmu (kods 01011111).

Privātā PII “Pasaku Valstība” (“Pasaku Valstība”) Gaujas iela 2B, Ādažos, darbojas kopš 01.07.2007., kurā pirmsskolas programmu apgūst bērni vecumā no 1,6 līdz 7 gadiem. Kopš 09.09.2013. ir atvērta “Pasaku Valstība” filiāle Gaujas ielā 4, Ādažos, kurā ir 4 grupas. Darbības laikā, balstoties gūtajā pieredzē, “Pasaku Valstība” kļuvusi par mūsdienīgu izglītības iestādi, kas orientēta uz bērna vispusīgu attīstību, kurš spēj sekmīgi orientēties apkārtējā pasaulē, kritiski domāt, risināt problēmsituācijas, būt psiholoģiski, intelektuāli un fiziski sagatavots sākumskolas apguvei. Izglītības iestādi kopumā abās filiālēs apmeklē 126 bērni no dažādām pašvaldībām (Ādaži, Rīga utt.). Iestādē strādā 33 darbinieki; no 29 darbiniekiem 14 ir pedagoģiskais personāls (ieskaitot psihologu, logopēdu) un 15 tehniskais personāls. **Izglītības iestāde piedāvā:**

- vispārējo izglītības programmu (kods: 01011111);
- interešu izglītības pulciņus (iestādē ir licenzētas 5 interešu izglītības programmas; papildus tiek piedāvātas vēl 5 interešu izglītības programmas kā ārpalpojums – Robotika, Krievu valoda utt.);
- bērnu pasākumus un izklaides;
- telpu nomu.

Privātā PII “Patnis” (“Patnis”), atrodas Ūbeļu ielā 13 un Ūbeļu ielā 15, Ādažos. Iestāde atrodas Vējupes ieskaustajā Podnieku ciematā, kas ļauj mums realizēt Ekoskolas programmu jau sesto gadu. Par aktīvu darbību arī šajā mācību gadā “Patnis” ir saņēmusi Ekoskolas Zaļo karogu. “Patnis” ir vieta, kur: P – pamana, A – atbalsta, T- tic, N – novērtē, I – iedvesmo, S – saprot. Iestādē mācās tikai bērni no Ādažu novada.

Izglītības iestāde piedāvā:

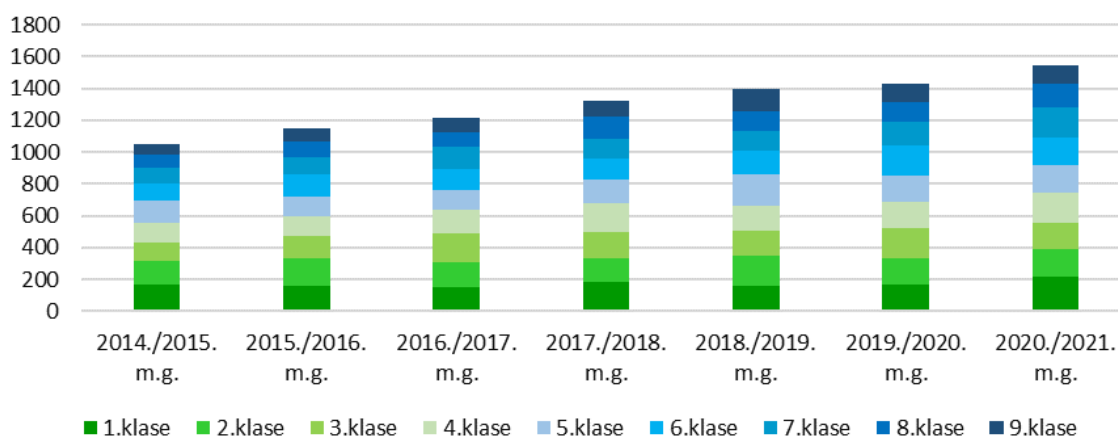
- vispārējo izglītības programmu (kods: 01011111);
- interešu izglītības pulciņus (florbolu, teātra pulciņu, biodejas, angļu valodu, dejas ritmiku, logopēda nodarbības).

Privātā pamatskola “Brīvā Austras skola” (“Brīvā Austras skola”), kas dibināta 2018.gadā un atrodas Parka ielā 4, Ādažos, piedāvā pirmsskolas saimi. Skolas teritorijā ir zaļā zona un

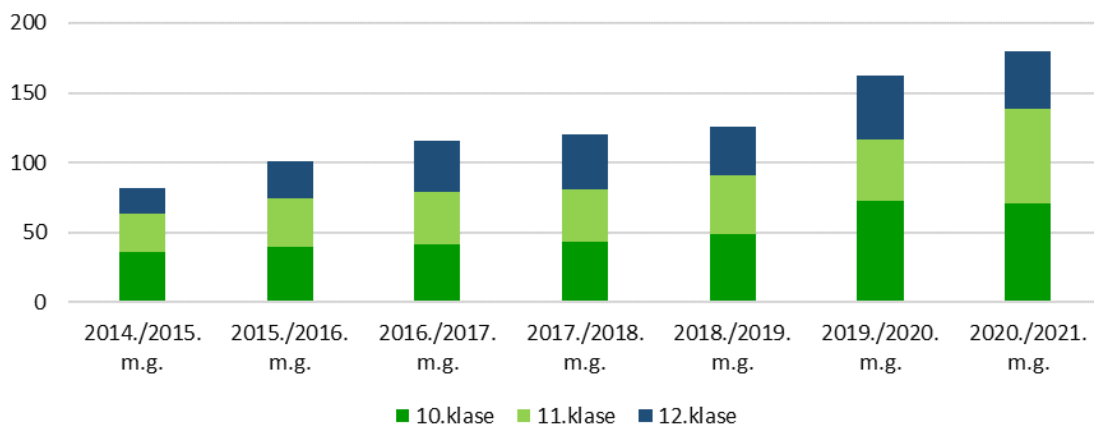
sakņu dārzs, mini zoo. Saimes ir skaitliski mazas (līdz 15 bērniem saimē), lai pamanītu katra bērna vajadzības un nodrošinātu individuālu pieeju. Iestāde veidota kā alternatīva valsts izglītības sistēmai Latvijā, kur paralēli valsts noteiktajiem Latvijas izglītības standartiem un vadlīnijām mācību procesā tiek pievērsta liela uzmanība bērna psiholoģijai un audzināšanai, bērnu adaptācijas procesam, kā arī dabiskajai izziņai un cilvēka būtības apziņas attīstībai. Tiek ievērots Latviskās dzīvesziņas ritms, saules gada ritums dabā, latviešu gadskārtas kopā ar ģimenēm. Iestādē mācās tikai bērni no Ādažu novada. Bērni svētku tradīcijas mācās no vecākiem un skolotājiem. Iestādē darbojas 9 pamatdarbinieki un piesaistītie speciālisti. **Iestāde piedāvā:**

- vispārējo izglītības programmu (kods: 01011111);
- logopēda konsultācijas, nodarbības ar montessori elementiem un gaismas smilšu galdiem, sensoro istabu;
- papildus interešu pulciņus – dabas mākslas skoliņa, bērnu vokālā grupa, dejas, kustība, ritmika, balets, sporta sekcijas;
- dienas centru – nodarbības bērniem ar funkcionāliem traucējumiem (sadarbība ar biedrību “Ādažu bērniem un jauniešiem”).

Ādažu novadā lielākā izglītības iestāde ir **Ādažu vidusskola (ĀVS)**, atrodas Gaujas ielā 30, Ādažos, ir Ādažu novada domes dibināta izglītības iestāde vispārējās izglītības programmu īstenošanai. ĀVS ēka tika uzbūvēta 1986.gadā un ir lielākā lauku skola Latvijā. Skolas ēkā atrodas Ādažu sporta centrs ar plašu sporta zāli un baseinu. ĀVS pārsvarā mācās novadā deklarētie bērni – tikai 112 skolēni deklarēti citās pašvaldībās. Iedzīvotāju un skolēnu skaita pieauguma dēļ 2018.gadā tika uzsākta ĀVS jaunas mācību īstenošanas vietas – Ādažu sākumskolas būvniecība, kuras pirmās divas kārtas (mācību korpuss 1.-4.klasei, t.sk., 32 mācību kabinetu un sporta zāle) ekspluatācijā tika nodotas 2019.gada vasarā, 3.kārta (16 specializētie mācību kabinetu) – 2020.gada beigās. ĀVS 2020./2021.m.g. strādā 139 pedagoģiskie darbinieki un 52 saimnieciskie darbinieki, ir 66 klašu komplekti (t.sk., 1.klases - 8.klašu komplekti); darbojas 49 interešu izglītības programmas. ĀVS tiek īstenota RTU Bērnu un jauniešu universitātes interešu izglītības programma inženierzinībās, ieviests jauns mācību saturs. ĀVS kopj un pilnveido savas tradīcijas, bet tā ir arī atvērta inovācijām. Skola piedāvā plašas interešu un neformālās izglītības iespējas, tiek organizēti saturīgi un kvalitatīvi ārpusstundu pasākumi, valda labvēlīgs psihoemocionālais klimats. ĀVS kopš 2021.gada aprīļa piedāvā pirmsskolas izglītību trīs grupiņās, kuras apmeklē 54 bērni no 3 līdz 5 gadu vecumam. Nākotnē plānots atvērt vēl 2 grupiņas, kas sasnieguši 3 gadu vecumu.

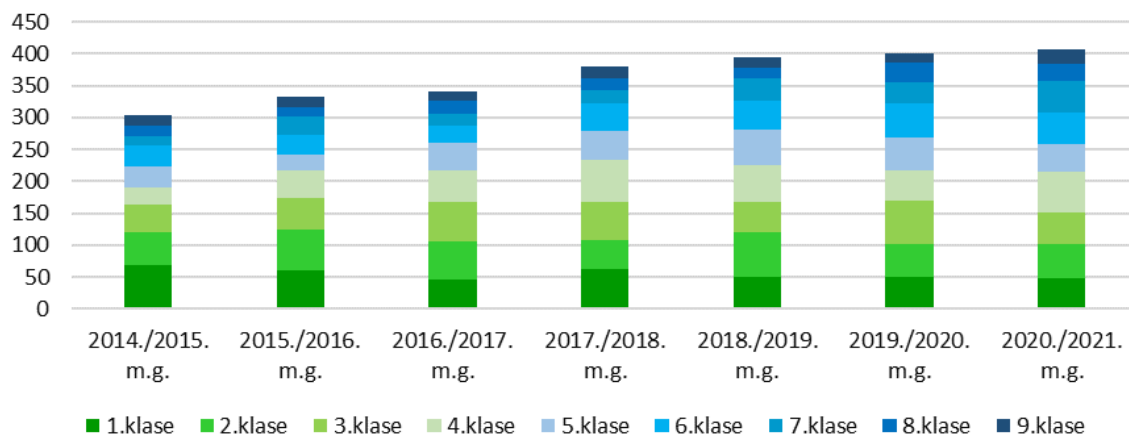


Ādažu vidusskolas skolēnu skaits klašu grupās no 1. līdz 9.klasei no 2014. līdz 2020.gadam



Ādažu vidusskolas skolēnu skaits klašu grupās no 10. līdz 12.klasei no 2014. līdz 2021.gadam

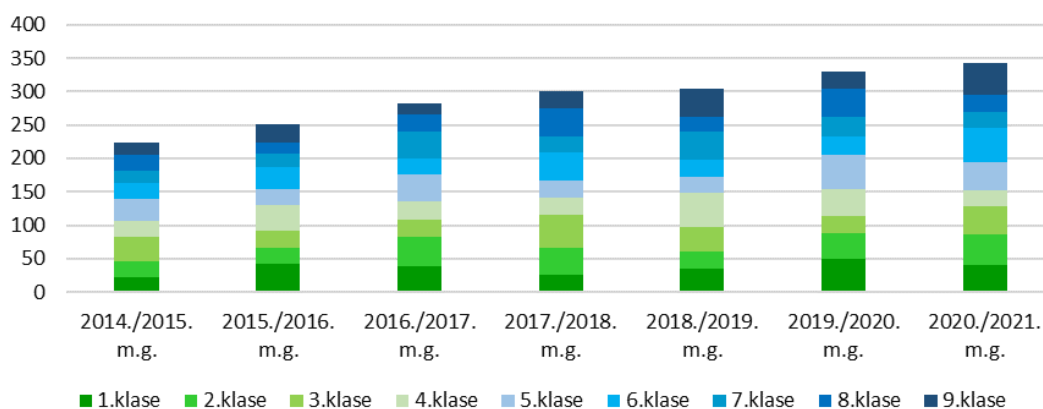
Carnikavas pamatskola (CPS), atrodas Garā ielā 20, Carnikavā, ir pašvaldības dibināta iestāde, kas darbojas kopš 1974.gada. Kopš 01.09.2020. iestāde ir izvietota tikko uzbūvētā moduļu ēkā, kurā ir pieejami 23 mācību kabineti. 04.11.2020. ir parakstīts līgums par līdzšinējās pamatskolas ēkas Nākotnes ielā 1 pārbūvi un skola tajā atgriezīsies 01.09.2022. CPS darbības pamatmērķis ir veidot visiem izglītojamajiem pieejamu izglītības vidi, organizēt un īstenot izglītības procesu, kurā izglītojamie kļūst par vispusīgi attīstītām, mūžizglītībai motivētām, harmoniskām un humānām personībām, kas spēj veiksmīgi darboties mainīgajā pasaulē. Kopš 2006.gada CPS skolēni aktīvi piedalās Ēnu dienā, kad viņi dodas uz novada pašvaldības iestādēm, lai iepazītos ar dažādu profesiju pārstāvju ikdienu. Iestāde īsteno vispārējās pamatizglītības (kods: 21011111) 1.-9.klasei un kopš 01.09.2020. ir uzsākts īstenot speciālās pamatizglītības programmu izglītojamajiem ar mācīšanās traucējumiem (kods: 21015611). Papildus obligātajai mācību programmas apguvei, skolēniem ir pieejams plašs interešu izglītības programmu klāsts, kurš ietver sevī sportu, mākslu, kultūru, tehnoloģijas. Izglītības iestādē strādā 43 pedagogi, 3 atbalsta personāla darbinieki (psihologs, logopēds, sociālais pedagogs). Ēkas tehnisko uzturēšanu nodrošina pašvaldības aģentūra “Carnikavas Komunālserviss”.



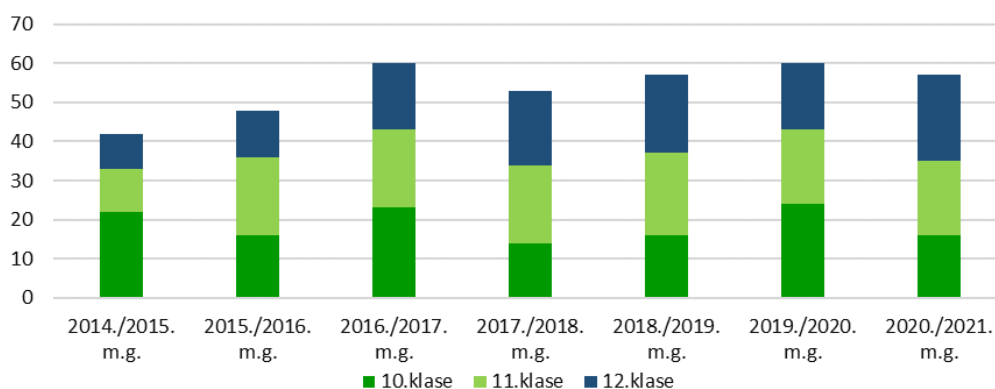
Carnikavas pamatskolas skolēnu skaits klašu grupās no 1. līdz 9.klasei no 2014. līdz 2020.gadam

Privātā vidusskola Ādažu Brīvā Valdorfa skola (ĀBVS) izaugusi par atpazīstamu vidusskolu. Skola 1993.gadā darbību uzsāka ar trim klasēm un bērnudārza grupiņu, šobrīd ĀBVS mācās 399 bērni. ĀBVS ietilpst Latvijas, kā arī Vispasaules valdorfpedagoģijas asociācijā, kas apvieno vairāk kā 3000 valdorfpedagoģijas iestādes visā pasaulē. ĀBVS ir

vienīgā Valdorfa vidusskola Latvijā. Izvedojusies plaša, daudzveidīga un ilgstoša sadarbība ar pasaules valdorfskolām (Norvēģijā, Zviedrijā, Somijā, Vācijā, Anglijā, Ķīnā, Francijā, Krievijā, Nīderlandē, Beļģijā). Valdorfpedagoģijas pamatu veido zināšanas par bērna vecumposmu īpatnībām un izpratne par cilvēka būtību, kas palīdz ieinteresēt skolēnu, kā arī vienlīdz nopietni uzrunāt viņa gribu, jūtas un domāšanu. ĀBVS piedāvā pirmsskolas izglītību divās ģimeņu tipa grupiņās, kuras apmeklē bērni no 3 līdz 7 gadu vecumam. Pirmsskolas vecuma bērniem tiek piedāvāta vispārējā izglītības programma (kods: 01011111) un iespēja apmeklēt “Rūķu skolu”. ĀBVS sākumskolas un pamatskolas posmā rada bērnos vēlmi mācīties, kā arī interesi ne tikai par atsevišķiem mācību priekšmetiem, bet par pasauli un tās norisēm kopumā. Mācību plāns un metodika ļauj īstenot padziļinātu mācību priekšmetu apguvi, kas tiek realizēta ar periodu sistēmu (mācību priekšmeti tiek apgūti, piemēram, četras nedēļas pēc kārtas rīta, pusdienas vai pēcpusdienas blokos). Teorētiski apgūstamais zināšanu apjoms vienmēr tiek sasaistīts ar reālo dzīvi. Bērni tiek mudināti daudz eksperimentēt, pieņemt lēmumus un secināt. Paralēli mācībām klašu telpās skolēni iemaņas gūst dažādos mācību braucienos. 9. un 12.klasē skolēni izstrādā Gada darbus, veicot pētniecisku procesu sev interesējošā nozarē. Skolēniem ir iespēja apmeklēt vairāk kā 30 interešu pulciņus. Skolā darbojas orķestris, kas interesanto aranžējumu un skanējuma dēļ tiek aicināts koncertēt visā Eiropā. Vidusskolas laikā līdztekus apgūstamajam izglītības standartam skolēniem ir iespēja piedalīties dažādās praksēs, kuru laikā tiek padziļinātas skolā iegūtās zināšanas un prasmes. Jaunieši var izmantot iespēju mācīties kādā valdorfskolā ārpus Latvijas.



Ādažu Brīvās Valdorfa skolas skolēnu skaits klašu grupās no 1. līdz 9.klasei no 2014. līdz 2020.gadam

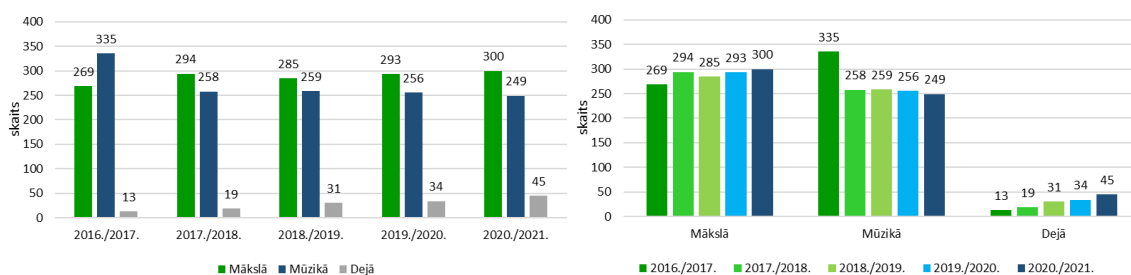


ĀBVS skolēnu skaits klašu grupās no 10. līdz 12.klasei no 2014. līdz 2021.gadam

Ādažu Mākslas un mūzikas skola (ĀMMS), atrodas Gaujas ielā 33A, Ādažos, ir domes 2000.gadā dibināta iestāde, kas nodrošina profesionālās ievirzes izglītības mācību programmu apguvi mākslā, mūzikā un dejā, sekmē mākslinieciskās darbības pieredzi un attīsta izglītojamo jaunrades spējas. 2020./2021.m.g. ĀMMS mācās 596 audzēkņi (300 – mākslā, 249 – mūzikā un 45 – dejā), strādā 56 pedagogi un 8 tehniskie darbinieki. ĀMMS realizē 15 akreditētas

izglītības programmas – Klavierspēle, Akordeona spēle, Vijoļes spēle, Čella spēle, Ģitāras spēle, Kokles spēle, Flautas spēle, Klarinetes spēle, Saksofona spēle, Mežraga spēle, Trompetes spēle, Sistaminstrumentu spēle, Vokālās mūzikas – kora klase, Vizuāli plastiskā māksla, Dejas pamati. **ĀMMS īpašie piedāvājumi**, kvalitatīvie rādītāji, tradicionāli un nozīmīgi pasākumi:

- iespēja apmeklēt fakultatīvās nodarbības (otrs instruments vai vokāls);
- iespēja piedalīties dažādās kolektīvās muzicēšanas formās (koris, pūtēju orķestris, kamerorķestris, koklētāju ansamblis “Ādažu stīgas”);
- radošās darbnīcas, mācību ekskursijas, vasaras nometnes;
- katrai nodaļai savs tradicionālais konkurss – jaunrades konkurss *Skaņuraksti Ādažos*, Vizuāli plastiskās mākslas konkurss *Gaujas mozaīka Ādažos*, Dejas festivāls *Solis [laik]ā Ādažos*;
- ikgadējais pedagogu koncerts un izstāde;
- 2019.gadā skolā organizēti 39 koncerti, 9 mākslas izstādes, ārpus skolas – 8 koncerti, 5 izstādes. Organizētas 7 meistarklases ar pieaicinātiem nozares profesionāļiem. Realizēti 3 starptautiski sadarbības projekti (koncerttūres). 108 audzēkņi kļuva par konkursu laureātiem ar visaugstākajiem vērtējumiem.

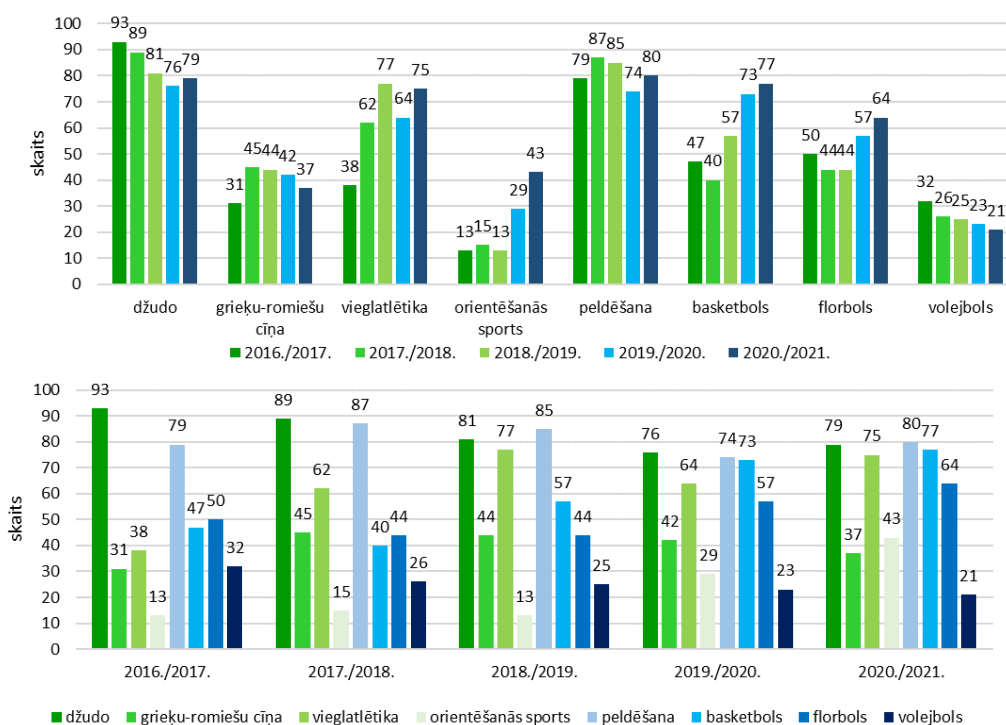


ĀMSS skolēnu skaits no 2016. līdz 2021.gadam

Ādažu Bērnu un jaunatnes sporta skola (ĀBJSS), atrodas Gaujas ielā 30, Ādažos, ir Ādažu novada pašvaldības 2014.gadā dibināta un tās pārraudzībā esoša izglītības iestāde profesionālās ievirzes sporta izglītības programmu īstenošanai (Sākotnējais sporta skolas nosaukums bija Rīgas rajona bērnu un jaunatnes sporta skola, 2010.gadā nosaukums mainījās uz Pierīgas Bērnu un jaunatnes sporta skola, bet 2014.gadā – ĀBJSS). ĀBJSS īsteno profesionālās ievirzes sporta izglītības programmas, nodrošina organizatoriski-metodiskā darba vadību īstenotajām programmām; veic izglītojoši pedagogisko un treniņu darbu ar bērniem un jauniešiem, komplektē mācību–treniņu grupas, nodrošina šo grupu darbu, kā arī nodrošina talantīgajiem audzēkņiem sporta meistarības pilnveidošanas iespējas. Skolā mācās 490 audzēkņi, strādā 20 treneri, 3 administrācijas darbinieki un medmāsa. Skola realizē 15 akreditētas mācību programmas astoņos sporta veidos: džudo, grieķu-romiešu cīņa, vieglatlētika, orientēšanās sports, peldēšana, basketbols, florbols, volejbols. **ĀBJSS īpašie piedāvājumi**, kvalitatīvie rādītāji, tradicionāli un nozīmīgi pasākumi:

- treniņu nometnes visām sporta nodaļām (Nometnes tiek organizētas Priekuļos, Koknesē, Rojā, Engurē, Saldū, Ilūkstē, Limbažos, Jūrmalā u.c. vietās);
- ĀBJSS ir atpazīstama arī starptautisko sacensību arēnā (džudo un orientēšanās nodaļas audzēkņi ar augstvērtīgiem rezultātiem sporta skolas vārdu ir nesuši tādās valstīs, kā Lietuvā, Igaunijā, Ungārijā, Portugālē, Somijā, Austrijā un citās Eiropas valstīs);
- ik gadus tiek organizēti atraktīvi skolas izlaidumi;
- notiek sporta nodaļu gada noslēgumu treniņi kopā ar vecākiem (džudo, vieglatlētika, peldēšana, orientēšanās sports);

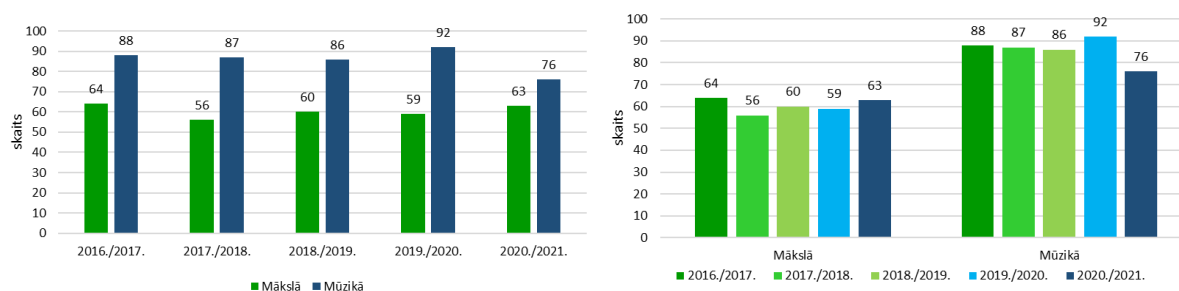
- ceļojošā kausa izcīņa futbolā starp peldēšanas nodaļas audzēkņiem un vecākiem, kolektīva saliedētības pasākumi kopā ar ģimenēm.



ĀBJSS skolēnu skaits no 2016. līdz 2021.gadam

Carnikavas Mūzikas un mākslas skola (CMMS), atrodas Jūras ielā 4, Carnikavā, dibināta 1968.gadā Zvejniekiemā. Skola turpina Vidzemes Jūrmalas mūzikas un mākslas skolas iesākto audzēkņu izglītošanu profesionālās ievirzes programmās mūzikā un mākslā. CMMS realizē 9 akreditētas profesionālās ievirzes mācību programmas – Taustiņinstrumentu spēle – Klavierspēle; Stīgu instrumentu spēle – Vijoles spēle un Ģitāras spēle; Pūšam instrumentu spēle – Flautas spēle, Klarinetes spēle, Saksofona spēle, Trompetes spēle; Sītam instrumentu spēle; Vizuāli plastiskā māksla. Mācību procesu nodrošina direktors, direktora vietnieks, 29 pedagogi, 2 tehniskie darbinieki. **CMMS īpašie piedāvājumi:**

- Interesešu izglītība Mūzikā;
- Mācību ekskursijas;
- Vasaras nometnes;
- Pedagogu koncerts mācību gada atklāšanā;
- Koncerti CPII “Riekstiņš”, CPS;
- Mākslas nodaļas audzēkņu izstādes Carnikavas Tautas namā;
- Dalība labdarības koncertos, kurus organizē Sociālais dienests.



CMMS skolēnu skaits no 2016. līdz 2021.gadam

Ādažu novadā esošie sporta infrastruktūras objekti

Ādažu novadā esošie sporta infrastruktūras objekti:

- **Ādažu vidusskolas stadions**, atrodas Gaujas ielā 30, Ādažos (pašvaldības). Stadionā ir: dabīgā zāliena futbola laukums (64x100m); vieglatlētikas stadions ar asfalta segumu (9 skrejceļi pa apli, 12 pa taisni (tālākajā stadiona malā); biedrības “Ādaži velo” izveidota velo šķēršļu trasīte (stadiona kreisajā pusaplī); uzsākts veidot sintētiskā seguma mini futbola treniņu laukumu, ko stadiona labajā pusaplī dara biedrība “Futbola klubs “Ādaži””; 2 sintētiskā seguma āra basketbola laukumi ar groziem; 2 pludmales volejbola laukumi.
- **Ādažu sporta centrs**, atrodas Gaujas ielā 30, Ādažos (pašvaldības). Sporta centrā ir: 25 metru peldbaseins ar 3 celiņiem, dziļums mainās no 1,25m līdz 2,20m, ar saunu; lielā sporta zāle; aerobikas sporta zāle; cīņu zāle; galda tenisa zāle. Centrā tiek organizētas vietēja līmeņa un starptautiskas sacensības. Peldbaseins paredzēts kā komercapmeklētājiem, tā ĀBJSS un ĀVS audzēkņiem. Peldbaseina konstrukcija, tehniskie parametri un pārvaldības metodes stipri ierobežo objekta pieejamību iedzīvotājiem un sportistiem (pieprasījums pārspēj piedāvājumu, nav piemērots daudzveidīgām aktivitātēm. nav mūsdienīgi aprīkots un nav ilgtspējīgi apsaimniekots, nav piemērots peldēšanas sacensībām, nav piemērots citu peldēšanas sporta veidu nodarbībām – ūdenspolo, mākslas peldēšanai, nav piemērots bērnu peldētāpmācībām).
- **Carnikavas atklāta tipa sporta komplekss**, atrodas Smilšu ielā 1, Carnikavā (pašvaldības). Sporta kompleksā iekļauti: dabīgā zālāja futbola laukums 104x68m, vieglatlētikas stadions (gumijas seguma skrejceļš 400m – 8 celiņi, tāllēkšanas sektori), hokeja / ielu basketbola laukums (stiklaplasta borti, apgaismojums, asfaltēts segums), distanču slēpošanas trase (ziemas periodā), 3 tenisa laukumi (šobrīd nav ekspluatējami), pludmales volejbola laukums, ielu vingrošanas aprīkojums.
- **Ādažu vidusskolas sākumskola**, atrodas Attekas ielā 16, Ādažos (pašvaldības). Sākumskolā ir sporta zāle un āra multifunkcionālais sporta laukums.
- **Carnikavas pamatskola**, atrodas Nākotnes ielā 1, Carnikavā (pašvaldības). Pamatskolas sporta zāle ir vienīgā sporta zāle Carnikavas pagastā, kurā iespējams organizēt sporta sacensības saskaņā ar sporta spēļu noteikumiem – grīdas platība 35x17m griestu augstums 9m, balkons pa perimetru – max 200 skatītāju, sporta spēļu laukumi: telpu futbols, florbols, teniss, volejbols, basketbols. Sporta zālei ir 2 komandu ģērbtuves ar dušām, inventāra noliktava, tualetes, sporta skolotāja telpa, trenāžieru zāle 20m². No 2020.gada novembra uz 2 gadiem notiks renovācijas darbi.
- **Carnikavas sporta laukums**, atrodas Rožu ielā 28, Carnikavā. Laukumā ir: sintētiskā seguma futbola laukums, ielu basketbola laukums, pludmales volejbola laukums. Laukuma izmantošanas prioritāte ir skolas vajadzības un tad interešu izglītības aktivitātes.
- **Ādažu Brīvā Valdorfa skola**, atrodas Skolas ielā 21, Ādažos (privāta). ĀBVS ir sporta zāle un āra multifunkcionālais sporta laukums.
- **Ādažu sporta komplekss**, atrodas Pirmā ielā 42, Ādažos (privāts). Kompleksā ir sporta zāle.
- **Tenisa centrs “Ādaži”**, atrodas Gaujas ielā 26, Ādažos (privāts). Tenisa centram ir ārā un iekštelpu tenisa laukumi.
- **Sporta un aktīvās atpūtas centrs “Zibeņi”**, izveidots Nagaiņu mežā, Carnikavas pagastā, uz robežas ar Ādažu pagastu (valsts). “Zibeņos” ir kalnains apvidus slēpošanai, skriešanai, riteņbraukšanai u.c. veida aktīvai atpūtai. Šobrīd pašvaldības vajadzībām ir iznomāts zemes gabals 1,4 ha apmērā, kurā plānota izturības sporta veidu sacensību starta vietas

iekārtošana, kas sastāvētu no stadiona ar universāliem sporta spēļu laukumiem (basketbols, futbols, teniss, volejbols), starta tiesnešu ēkas, sporta centra centrālās ēkas (tualetes, dušas, naksmītnes, servisa telpas, noliktavas, garāža, pirts, nomas punkts u.tml.), auto stāvlaukuma un somu tipa mājiņas. Notiek visa objekta pārņemšana no Latvijas valsts mežiem.

- **Ādažu velo pumpu trase**, atradīsies Attekas ielā 41, Ādažos (pašvaldības). Ir izstrādāts asfaltētas velo pumpu trases projekts. Provizoriskā trases izbūve – 2021.gada aprīlis/maijs.
- **“Garkalnes olimpiskais centrs”**, atrodas Garkalnes ciemā (pašvaldības). Biedrība “Garkalnes Olimpiskais centrs” uz pašvaldībai piederošas zemes ir izveidojusi: futbola laukumu; pludmales volejbola laukumu; hokeja laukumu ar bortiem.
- **BMX trase Kadagā**, atrodas Kadagā (pašvaldības). Biedrība “BMX Ādaži”, sadarbībā ar Ādažu novada pašvaldību, realizē projektus BMX trases attīstībai.
- **Vējupes pludmalē**, atrodas pie Vējupes, Ādažos (pašvaldības), izveidoti 2 pludmales volejbola laukumi, pieejami SUP nomas pakalpojumi.
- **Piejūras dabas parkā**, Carnikavā tiek veidotas ar Dabas aizsardzības pārvaldi saskaņotas velo un skriešanas trases.
- **“Ūdensrožu parks”**, atrodas Kadagā (pašvaldības). “Ūdensrožu parkā” izveidota 4,2km gara marķēta “Ādažu meža taka”, kas paredzēta pastaigām, nūjotājiem, riteņbraucējiem.
- **Āra sporta laukumi Kadagā** (pašvaldības). Laukumos atrodas pludmales volejbola laukums; futbola laukums iedzīvotājiem (šobrīd nepilda savas funkcijas, jo nav atbilstoša infrastruktūra, bet, ja sakārtotu laukumu, varētu izmantot sporta sekciju vajadzībām); āra trenāžieri.
- **ĀPII “Strautiņš”**, atrodas Pirmā ielā 26A, Ādažos (pašvaldības). Ādažu PII ēkā ir baseins, sporta zāle.
- **KPII**, atrodas “Mežavēji”, Kadagā (pašvaldības). Kadagas PII ēkā ir baseins, sporta zāle.
- **PPII “PASAKU VALSTĪBA”**, atrodas Gaujas ielā 2B, Ādažos (privāts). “Pasaku Valstība” ir sporta zāle.
- **PII “Piejūra”**, atrodas “Skola”, Siguļos, ir maza izmēra sporta zāle, kas būs pieejama no 2021.gada janvāra.
- **Ielu basketbola laukums Kalngalē.**

Ādažu novadā esošās kultūras iestādes

Kultūras iestādes Ādažu novadā:

- **Ādažu Kultūras centrs (ĀKC)**. Iestādē strādā 8 pamatdarbinieki, 1 muzeja projekta vadītājs un 22 amatiermākslas kolektīvu speciālisti. ĀKC kultūras centra organizētajiem pasākumiem nodrošina visus sarīkojuma tapšanas etapus (plānošanu, budžeta izstrādi, juridisko dokumentu gatavošanu, organizatorisko darbu, tehnisko un satura scenāriju izstrādi, mārketinga aktivitātes, mēģinājumu uzraudzību, pasākuma reālo norisi un tehnisko realizāciju), pēc nepieciešamības sniedz palīdzību iestāžu, struktūrvienību, producentu, uzņēmumu rīkotajos pasākumos ĀKC telpās, veic pasākumu producēšanu.
- **Ādažu bibliotēka, lasītava**, atrodas Gaujas ielā 27B, Ādažos. Bibliotēka akreditēta 14.12.2016. Par savu misiju Bibliotēka uzskata līdzdalību informācijas un zināšanu sabiedrības veidošanā, novada iedzīvotāju tālākizglītības procesa atbalstīšanā un veicināšanā. Bibliotēka rūpējas par krājumu un pakalpojumiem, kuri nepieciešami novada iedzīvotājiem, nodrošinot vajadzīgās literatūras un nepieciešamās informācijas saņemšanu. Bibliotēkas pamatpakalpojumi ir bez maksas. Maksas pakalpojumi: dokumentu printēšanas, kopēšanas, skenēšanas, iesiešanas un laminēšanas pakalpojumi. Bibliotēkā regulāri tiek veidotas izstādes par noteiktām tēmām un rakstniekiem jubilāriem, ceļojošās izstādes un Ādažu iedzīvotāju radošo darbu izstādes. Organizē pasākumus un tikšanās ar grāmatu autoriem, dzejniekiem un kultūras darbiniekiem dažādām vecuma grupām. Sniedz konsultācijas novada iedzīvotājiem par interneta izmantošanu, piedāvā iespēju meklēt vajadzīgo informāciju laikrakstu un periodikas datubāzē Lursoft, Letonika u.c., kā arī lasīt E-grāmatas. Uz 01.01.2020. bibliotēkas krājums: 18120 monogrāfiskie izdevumi, periodiskie izdevumi – 3557 (kopējais krājums sastāda 21744). Bibliotēkas krājums regulāri tiek papildināts ar jaunākajām daiļliteratūras grāmatām, nozaru literatūru.
- **Tautas nams “Ozolaine”** ir pašvaldības finansēta struktūrvienība, kuras mērķis ir rūpēties par kultūru, nodrošināt novada kultūras dzīves norišu daudzveidību, pieejamību un kultūras mantojuma saglabāšanu un kultūras aktivitāšu koordinēšanu un plānošanu Carnikavas pagastā. Tautas namā strādā 5 pamatdarbinieki. Tautas nams: organizē, koordinē un sniedz atbalstu Carnikavas pagasta māksliniecisko kolektīvu darbībai; veicina Carnikavas pagasta mākslinieciskās pašdarbības kolektīvu piedalīšanos novada, valsts un starptautiskajos kultūras pasākumos; apzina Carnikavas pagasta sabiedrības, pašdarbības kolektīvu un kultūras darbinieku ierosinājumus, sagatavo priekšlikumus kultūrpolitikas veidošanai un efektīvai jautājumu risināšanai sabiedrības viedokļa veidošanā, pašdarbības kolektīvu un kultūras darbinieku atbalstīšanā un realizēšanā.
- Tautas namā darbojas arī **Carnikavas bibliotēka, lasītava un austuve**. Balstoties uz faktiem, ko sniedz U.Siliņa grāmata “Mēs esam carnikavieši”, bibliotēka dibināta 1885.gadā un tā darbojās pie Carnikavas labdarības biedrības. Bibliotēka ir akreditēta 14.12.2016. Par savu misiju bibliotēka uzskata līdzdalību informācijas un zināšanu sabiedrības veidošanā, novada iedzīvotāju tālākizglītības procesa atbalstīšanā un veicināšanā. Bibliotēka rūpējas par krājumu un pakalpojumiem, kuri nepieciešami novada iedzīvotājiem, nodrošinot vajadzīgās literatūras un nepieciešamās informācijas saņemšanu, maksas pakalpojumu sniegšanu (dokumentu skenēšanas, kopēšanas, printēšanas pakalpojumus), kā arī interneta izmantošanu. Bibliotēka piedāvā arī lekcijas, tikšanos ar populāriem lektoriem par lasītāju interesējošām tēmām. Sniedz konsultācijas novada iedzīvotājiem par interneta izmantošanu, piedāvā iespēju meklēt vajadzīgo informāciju laikrakstu un periodikas datubāzē Lursoft, Letonika u.c. Bibliotēkā viens no populārākiem un lielākajiem pasākumiem ir Nakts Bibliotēkā, kā otrs populārais pasākums ir Dzejas

dienas, lielu popularitāti novada iedzīvotāju kā arī viesu vidū ir guvis lekciju cikls – “Uzzināt, nekad nav par vēlu”. Bibliotēkas krājums ir 12576 monogrāfiskie izdevumi, periodiskie izdevumi – 2915 (kopējais krājums sastāda 15491). Regulāri tiek pasūtītas jaunākās lasītāju pieprasītās grāmatas daiļliteratūrā (pieaugušo un bērnu literatūrā), nozaru literatūrā, pasūtīti 40 nosaukumu periodiskie izdevumi kā arī svarīgākie laikraksti, latviešu un krievu valodā.

- **Carnikavas Novadpētniecības centrs (CNC)**, atrodas Jomas ielā 7, Carnikavā (koordinātas 57.1354098, 24.2715979), atklāts 2012.gadā. 2019. gadā, likvidējot Carnikavas novada domes kultūras un izglītības nodaļu, Carnikavas Novadpētniecības centrs kļuva par pašvaldības struktūrvienību – CNC. Centru aizvien vairāk uzskata par vietu, kur ir vērts nākt ciemos gan svētkos, gan ikdienā. To apmeklē gan vietējie iedzīvotāji, gan interesenti no citiem novadiem. Apmeklētāji CNC ieradušies no Latvijas, Krievijas, Zviedrijas, Somijas, Vācijas, Igaunijas un Polijas. Savukārt, pāris ceļotāji ieradās arī no tādām valstīm kā Francija, Kanāda, Portugāle, Turcija un Ukraina. CNC 2019.gadā apmeklēja 6287 cilvēki, kas, salīdzinot ar 2018.gadu, ir par vienu tūkstoti vairāk. Palielinās to apmeklētāju skaits, kuri detalizēti iepazīnās ar ekspozīciju (2019.gadā šo interesentu skaits pārsniedza 3700). Organizēto ekskursiju skaits ir – ap 90. CNC dažāda vecuma cilvēki, arī cilvēki ar īpašām vajadzībām. Turpinās veiksmīga sadarbība ar tūrisma jomas pārstāvjiem.

Ādažu novadā esošie kultūras, kultūrvēsturiskie un apskates objekti

Ādažu novadā esošie kultūras un kultūrvēsturiskie objekti:

1. **Baltezera Sūkņu stacija** (Rīgas ūdensapgādes muzejs, Arhitekts Pauls Mandelštams, 1903.-1904.gads), atrodas Sūkņu stacijas ielā 14, Baltezerā, ir viens no ievērojamākajiem ūdensapgādes muzejiem Eiropā. Muzejā saglabājusies no 1905. līdz 1950.gadam darbinātā Rīgas ūdensapgādes sūkņu stacija, var apskatīt “Compound” tipa tvaika mašīnas, čuguna sifonvadus un spiedvadus, kas izgatavoti mašīnbūves uzņēmumā “Felzers un Ko” Rīgā, kā arī tvaika katlus, kas izgatavoti R. Poles mašīnbūves rūpnīcā Rīgā. Unikālais objekts iekļauts tūrisma maršrutos, notiek regulāra sadarbība ekskursiju vadīšanā, muzejpedagoģisko programmu un dažādu izglītojoša satura pasākumu rīkošanā (Muzeju nakts).
2. **Baltezera baznīca** (1778.g.), kas atrodas Baznīcas ielā 1, Baltezerā, ir valsts nozīmes arhitektūras piemineklis, savukārt divi ieejas portāli – valsts nozīmes mākslas pieminekļi. Muzeja projektu vadītāja regulāri sadarbojas ar objekta īpašniekiem (Ādažu evaņģēliski luterisko draudzi) ekskursiju vadīšanā, piedalās semināros un plenēros par novada kultūrvēsturi un tml.
3. **Komunistiskā terora upuru** (113 Latvijas pilsoņu) **piemiņas vieta** (“Baltais krusts”) un represēto apbedījumi Baltezera kapsētā, atrodas Baltezerā – objektam ir valsts nozīmes vēstures pieminekļa statuss.
4. Tēlnieces V.Dzintares veidotais **piemineklis Ciešanu vārti** Baltezera kapos, atrodas Baltezerā. Latvijai nozīmīgās atceres dienās pie pieminekļa tiek organizēti piemiņas pasākumi, arī sadarbībā ar citām pašvaldībām vai sabiedriskām apvienībām, saistībā ar dažādos Latvijas pagastos dzimušajiem (Brīvības cīņu komandieri, Lāčplēša Kara ordeņa kavalieri, ievērojamas valsts personas u.c.), padomju represijās 1941.gadā bojā gājušajiem Baltezerā.
5. **Pirmā pasaules kara vācu karavīru kapi “Adash”** (1915.-1918.g.) pie Baltezera kapsētas, atrodas Baltezerā. 1938.gadā pēc piemiņas vietas labiekārtošanas – centrālā pieminekļa un 5 plākšņu uzstādīšanas, tika noslēgts Vācijas – Latvijas līgums par kapu regulāru sakopšanu.
6. Tēlnieka Ojāra Feldberga veidotais **piemineklis dzejniecei Ārijai Elksnei** Baltezera kapos, atrodas Baltezerā. Objekts ir dzejnieces piederīgo sakopts un labi uzturēts.
7. **Divu Lāčplēša Kara ordeņa kavalieru** (A.Delvigis, A.Lapiņš) **kapa vietas Baltezera kapos**, atrodas Baltezerā. A.Delvigam uzstādīta (pašvaldības finansēta) piemiņas plāksne ar Lāčplēša Kara ordeņa simboliku. Tradīcija – dienu pirms 11.novembra vai 11.novembra rītā tiek organizēts piemiņas brīdis (ar stāstiem par Lāčplēša Kara ordeņa kavalieriem) skolēniem, tajā skaitā jaunsardzes vienībām. Audzēkņi brīvprātīgi piedalās kapu uzkopšanā, noliek svečītes un ziedus.
8. Tēlnieka V.Rapiņa veidotais kolhoza Ādaži pirmā priekšsēdētāja **M.Krēsliņa kapa piemineklis** Baltezera kapos. Objekts ir piederīgo sakopts un labi uzturēts
9. **Bijušais plostnieku ciems Alderos** atrodas Alderu ciemā. 2018.gadā “Gaujas plostnieku amata prasmes” tika iekļautas Nacionālā Kultūras centra nemateriālā mantojuma sarakstā. 2017.gadā Alderu ciemā uzstādīts izziņošs informatīvs stends par plostnieku tradīcijām.
10. **Garkalnes baznīca** (1848.g.), kas atrodas Garkalnē, ir vietējās nozīmes arhitektūras piemineklis. Telpās notikuši koncerti (sadarbībā ar ĀMMS un ĀKC kori).
11. **Gaujas – Daugavas kanāls**, kura iztece no Gaujas ir pie Strautkalniem (bijušās Remberģu muižas) un ietece – Mazajā Baltezerā pie Alderiem (bijušās Alderu muižas), ir 3 km garš

un tika izbūvēts 1903.gadā (2020.gadā tika veikta tā atjaunošana). Tā kā Gaujas līmenis ir 2-6 metrus augstāks par Mazo Baltezeru, tika izmantotas slūžas. Kanāls līdz 20.gadsimta sešdesmitajiem gadiem izmantots koku pludināšanai, pēc tam pamests. Kanāls savieno Gauju un Mazo Baltezeru, un ir Gaujas – Baltezera ūdensceļa sastāvdaļa.

12. **Ādažu Kultūras centrs (ĀKC)**, kas atrodas Gaujas ielā 33A, Ādažos, un nodrošina kultūras jomas funkcijas, veic kultūrprocesu attīstību un nodrošina kultūras pakalpojuma pieejamību novada teritorijā. ĀKC izveidots 2010.gadā (līdz tam dažādos juridiskos statusos darbojās Ādažu kultūras nams) un aizņem apmēram 45% no 6600 m² ēkas platības, kas atrodas Ādažos Gaujas ielā 33A. Radošie procesi pieejami gan Ādažu, gan citu pilsētu iedzīvotājiem. ĀKC pasākumu un kultūras projektu realizācijai ir pieejamas telpas: Skatītāju zāle (400 sēdvietas); Ceriņu zāle (100 sēdvietas); Izstāžu zāle; Vēstures un mākslas galerija (40 sēdvietas); Deju zāle (deju nodarbībām); Kora klase (mūzikas un izglītojoša rakstura nodarbībām). ĀKC personāls nodrošina pasākumu skaņas, gaismu, videoprojkciju sistēmu tehnisko apkalpošanu, veic pasākumu uzbūves, atbilstoši pasākuma raksturam, nodrošina efektīvu ĀKC telpu izmantošanu.
13. Arhitekta Konstantīna Pēkšēna 1893.gadā projektētais **Ādažu pagasta nams**, kas atrodas Gaujas ielā 16, Ādažos. Šī ēka pēc tās uzcelšanas 40 gadus bija Carnikavas labdarības biedrības aktivitāšu vieta, līdz 1933.gadā radās līdzekļi uzcelt “Ozolaini” (Labdarības biedrības ēku Carnikavas ciema centrā). Carnikavas labdarības biedrība bija Ādažu pagasta vadošā kultūras organizācija tautiskās apziņas modināšanā līdz neatkarīgās Latvijas izveidei 1918.gadā. Biedrība šajās telpās izveidoja pirmo publisko bibliotēku (ar 400 sējumiem). Pirmā pasaules kara laikā grāmatu krājums gājis bojā. Ādažu bibliotēka atjaunota 1924.gadā, balstoties uz Kultūras fonda subsidēto grāmatu krājumiem Ādažu pagasta padomei. Ādažu bibliotēka 69 gadus – līdz pat 1993.gadam – atradās Pagasta namā (šobrīd Gaujas iela 16). Pēc tam pārcēlās uz ĀVS telpām.
14. **Piemineklis kritušajiem karavīriem “Vienotībā spēks”** (2014.g., tēlnieks K.Strauts), atrodas Ādažu militārās bāzes teritorijā, Kadagā. Pašvaldībai pie pieminekļa notikuši daži sadarbības projekti – Lāčplēša dienas svinības.
15. **Ādažu poligons**, dibināts 1928.gadā (šobrīd Ādažu militārā bāze). Bāzes teritorijā 2020.gada nogalē tika atvērta muzejs.
16. **Carnikavas Novadpētniecības centrs (CNC)**, atrodas Jomas ielā 7, Carnikavā (koordinātas 57.1354098, 24.2715979). CNC ēka atklāta 2012.gadā. Celtne veidota kā samazināta kopija netālu no Gaujas grīvas 1851.gadā būvētajai zvejnieku un pārcēlāju mājai “Cēlāji”, kura 1966.gadā tika pārvesta uz Latvijas Etnogrāfisko brīvdabas muzeju.
17. **Tautas nama “Ozolaine”**, atrodas Jūras ielā 1A, Carnikavā (koordinātas 57.129238, 24.276179), pirmsākumi meklējami 1933.gadā, kad kādreizējā Ernsta fon Mengdena pārbūvētā muižas labības klēts tika iesvētīta par Carnikavas Labdarības biedrības namu. Kopš tā laika šī ēka vienmēr bijusi vieta, kur pulcēties aktīviem un sabiedriskiem novadniekiem. 2004.gadā veikta tautas nama renovācija. Tautas nams ir Carnikavas pagasta galvenais kultūras norišu centrs. Brīvdabas pasākumiem Carnikavas pagastā ir pieejams Carnikavas parks, Svētku laukums, teritorija pie Gaujas un jūras. Tautas namā pasākumu un kultūras projektu realizācijai ir pieejamas: Lielā zāle (200 skatītāju vietas, zāle piemērota kamerkoncertiem, kamerizrādēm, akustiskiem koncertiem, semināriem u.c. pasākumiem. Sienas piemērotas un aprīkotas mākslas darbu eksponēšanai. Skatuve: Apgaismojuma un skaņu sistēma, 3x4m aizmugures projekcijas ekrāns skatuves priekšā, multimediju projektors), Mazā zāle (līdz 30 cilvēkiem, zāle piemērota nelieliem pasākumiem – sapulcēm, nodarbībām, mielastiem).
18. **Carnikavas muižas kapitelis**, atrodas Carnikavā (koordinātas 57.1304186, 24.2740888). Valsts nozīmes mākslas piemineklis, kurš līdz 1917.gadam rotāja Carnikavas muižu. Carnikava varēja lepoties ar greznāko muižu Vidzemē, kuru uzcēla Ernsts Reinholds fon

Mengdens aptuveni 1774.gadā. Muižas teritorijā bija arī iekopts parks un saimniecības ēkas. Carnikavas muižas kolonnas kapitelis ir fiziska liecība no kādreizējās Carnikavas muižas” un “mūsdienās saglabājusies daļa no iekoptā muižas parkā, kur vēl joprojām aug ap 200 gadu veci koki.

19. **Gājēju un velosipēdistu tilts pār Gauju**, atrodas Carnikavas parkā, Jūras ielā 3A, Carnikavā (koordinātas 57.1336870, 24.2829611). 18.11.2014. Carnikavā pār Gauju atklāja Latvijā garāko velosipēdistu un gājēju tiltu. Tilts pār Gauju ir 220 metrus garš un 4 metrus plats, tilta balsti ir būvēti no dzelzsbetona, bet laiduma konstrukcijas – no tērauda. Tilts kopā ar pievadceļiem, kur pārvietoties velobraucējiem un gājējiem, stiepjas vairāk nekā 1 km garumā un savieno Zvejnieku ielu Carnikavā un Priedīšu ielu Gaujā.
20. **Gājēju tilts pār Vecgauju**, atrodas Carnikavā (koordinātas 57.133900, 24.271969). 2019.gadā XVIII Nēģu svētku ietvaros atklāts gājēju tiltiņš pār Vecgauju, kas izbūvēts no aizsargdambja pie Kuģu ielas līdz Jomas ielai, un turpmāk iedzīvotājiem un viesiem nokļūšanu līdz CNC padarīs daudz ērtāku. Tilts nodrošina vietējo zvejnieku “pričalu” apskati un kultūrvides pieejamību.
21. **O.Vācieša piemiņas vieta**, atrodas Carnikavas kapos, Siguļos (koordinātas 57.125114, 24.323198). Carnikavas novada dome, O.Vācieša memoriālais muzejs un O.Vācieša biedrība kopā ar dzejnieka tuvākajiem radniekiem rosināja sakārtot O.Vācieša un L.Azarovas atdusas vietu, tādējādi izrādot cieņu dzejnieku nozīmīgajam veikumam dzīves laikā, vienlaicīgi radot estētiski sakārtotu vides ainavu ar kultūrvēsturisku nozīmi. Jau 1984.gadā tika rīkots konkurss par O.Vācieša kapavietas sakārtošanu Carnikavas kapos. Abu dzejnieku kapavietas sakārtošana tiek veikta kopā ar arhitektiem Ingunu Rībenu un Uģi Zāberu, kā arī tēlnieku Gļebu Panteļejevu, lai realizētu pirms 30 gadiem notikušā pieminekļa projektu konkursa uzvarētājas I.Rībenas ieceri. Sakārtotā kapavieta un izveidotais piemineklis bagātinās Latvijas kultūrvides ainavu, kā arī kļūs par vietu, kur visiem interesentiem, tostarp arī Latvijas skolu jaunatnei, pieminēt Tautas dzejnieka O.Vācieša nozīmīgo devumu latviešu literatūrā. 2015.gadā, Ojāra Vācieša 80.dzimšanas dienā, sakārtotā piemiņas vieta tika atklāta. Tās pamatā ir O.Vācieša dzejoļu krājuma “Zibens pareizrakstība” poētika, un pieminekli dzejnieka portrets ir atveidots zibens šķērsgriezumā, savukārt L.Azarovas kapavieta attēlota kā balta lode, simbolizējot saulesgaismu un līdzsvaru.
22. **Piemiņas stēla trijiem Lāčplēša ordeņa kavalieriem**, kas dzimuši, dzīvojuši un apglabāti Carnikavas novadā, atrodas Carnikavā, Svētku laukumā, Stacijas ielā 23 (koordinātas 57.132899, 24.281025). Svētku laukumā netālu no Viļņa Titāna skulptūras “Atceroties” 2018. gadā tika atklāta piemiņas zīmes – stēla. Pie stēlas tiek aizvadītas svētku uzrunas un piemiņas brīži Valsts svētkos un nozīmīgajos brīžos.
23. **Saules pulkstenis**, atrodas Carnikavā, skvērā pie Rīgas un Atpūtas ielu krustojuma (koordinātas 57.128681, 24.277277). Tēlnieka Helmuta Āķa veidotais saules pulkstenis pēc paša autora iniciatīvas ir tapis Carnikavas novadam. Pulkstenim izvēlēts horizontālais veids un tas veidots no betona pamatnes, savukārt cipari un gnomons no nerūsējošā tērauda.
24. **Carnikavas dzelzceļa stacija**, atrodas Carnikavā (koordinātas 57.1280575, 24.2787579). Nozīmīgs kultūrvēstures objekts, kas ir tipisks 30.gadu koka arhitektūras piemineklis. Ēka ir atjaunota, un tajā ir saglabājušies vecie ēkas kokgriezumi. Tās stratēģiski izdevīgais novietojums sekmējis vairāku būtisku ceļu attīstību, tajā skaitā dzelzceļa līnijas Rīga – Saulkrasti izbūvi 1934.gadā, kas tika elektrificēta pēc vairāk nekā 20 gadiem.
25. **Kādreizējais Blusu krogs**, atrodas Carnikavā, reģionālā autoceļa P1 malā, iebraucot Carnikavā no Rīgas pusē (koordinātas 57.124168, 24.271783). Carnikavā bija zināmākie krogi: Dūņu krogs un Blusu krogs. “Dūņu” kroga liktenis gan cik ātri sākās, tik ātri beidzās. Gads vēl nebija pagājis pēc tā uzcelšanas, kad 1939.gadā tas jau tika nodedzināts. Pēc




Carnikavas muižnieka ieceres tapušais “Blusu” krogs bez piebūves pabeigts jau 1726.gadā, lai tas varētu apkalpot garāmbraucējus. 1919.gadā, ienākot ģerņiem, nosaukumu mainīja, atņemot tam “kroga” daļu, un tā vēl šodien Carnikavā iespējams aplūkot kādreizējo kroga ēku “Blusas”. Kroga ēkā plānots izveidot Amatu māju.

26. **G.Falka kapa piemineklis**, atrodas Carnikavas kapos, Siguļos (koordinātas 57.1231844, 24.3233523). Kādreizējā Carnikavas muižas nomnieka G.Falka kapa piemineklis atrodams pie kapličas Carnikavas kapos. Tas atzīts par valsts nozīmes mākslas pieminekli, un vēl šodien ir kā atgādinājums un cieņas apliecinājums muižas darbībai un tās ļaudīm.
27. **Carnikavas evaņģēliski luteriskā baznīcas vieta**, atrodas Siguļos, pie PII “Piejūra” (koordinātas 57.1251666, 24.3219000). 1728.gadā celtās un 2017.gadā nodegušās Carnikavas baznīcas vieta. Ir plānots ierīkot baznīcas piemiņas vietu. Kopš 2017.gada baznīcas un draudzes centra funkciju pilda Carnikavas Laivu māja, kas atrodas blakus Carnikavas Svētku laukumam, veidojot vienotu kultūrvēsturisku ansambli. Baznīca bija vecākā koka baznīca, kas saglabājusies Vidzemes piekrastē.
28. **Kolumbārijs**, atrodas Carnikavas kapos, Siguļos (koordinātas 57.125606, 24.323310). Kapu teritorijā ierīkota sēru birzs – kolumbārijs – urnu apglabāšanai pēc kremēšanas. Aizgājušo piemiņai iekārtota apzaļumota teritorija, kas ar saviem senajiem kokiem un reljefu to atšķir no visām citām piemiņas vietām Latvijā.
29. **Carnikavas kapu kapliča**, atrodas Siguļos, Carnikavas kapos (koordinātas 57.123296, 24.323139), ir 18.gadsimta otrajā pusē celts nozīmīgs vietējas nozīmes aizsargājams arhitektūras piemineklis.
30. **“Kaķu” mājas** atrodas Gaujā (koordinātas 57.1459809, 24.2847807). Savulaik katrai zvejas vietai tika dots savs vārds. Arī “Kaķi”, kā vieta, atzīmēta jau senajās kartēs (piemēram, 1791.gada Vidzemes ceļu kartē). Šīs mājas vecums varētu būt ap 300 gadiem, un tās tuvumā atradās zvejniekiem tik būtiskais vētras brīdinājuma punkts. To apkalpoja “Kaķu” mājas saimnieks, izmantojot meteoroloģiskā dienesta informāciju. “Kaķu” mājas ir privātpašums un tās nav pieejamas publiskajai apskatei, tomēr ir nozīmīgi kultūrvēsturiski objekti sava vecuma, nozīmes un arhitektūras stila dēļ.
31. **Baltgalvju Upurkalni – kulta vieta** (Valsts aizsargājamo kultūras pieminekļu saraksta Aizs. Nr. 2088) ir vietējas nozīmes arheoloģiskais piemineklis, kas atrodas Kalngalē, reģionālā autoceļa P1 malā starp Lakstīgalu un Strazdu ielu (koordinātas 57.083631, 24.163799). Pēc skopām ziņām, pie Carnikavas Baltgalvjiem esot Upurkalni, kas senatnē bijusi upura vieta. It kā bijuši ir divi upurkalni, katrs savā Langas upes krastā, tomēr reāli saglabāties tikai viens kalns, kas atrodas upes labajā krastā.
32. **Bijusī PSRS Bruņoto spēku Pretgaisa aizsardzības vienības mācību bāzes atliekas** atrodas Mežgarciemā (koordinātas: 57.1030636, 24.2393373) un veido daļu no kādreizējās karaspēka daļas pilsētiņas, kur Padomju armija izvietoja S-75 pretgaisa aizsardzības sistēmas mācību nolūkiem. Lai arī daļa bijušās Padomju karaspēka pilsētiņas pamazām pārtop par uzņēmējdarbības parku, apskatei ir pieejami izbūvētie raķešu novietņu angāri un tam blakus esošie bunkuri, kā arī betona sienu fragmenti ar sociālistiskā reālisma mākslas žanra elementiem, kas radīti propogandas nolūkos. Mācību bāzes atliekas ir starptautiska maršruta “Iron Curtain Trail” pieturas punkts.
33. **Aizsardzības bunkuri**, atrodas Lilastē. Carnikavas pagasta teritorijā joprojām atrodas PSRS pilsoņu aizsardzībai izbūvētie bunkuri. Tie tika veidoti stratēģiski nozīmīgiem objektiem, un vienu no tiem vēl šodien var apskatīt Lilastē.
34. **Skulptūra “Atceroties”** atrodas Carnikavā, Svētku laukumā, Stacijas ielā 23 (koordinātas 57.132661, 24.281300). Dabas parka “Piejūra” ainavas ar plašajiem ūdens resursiem un piejūras mežiem ir iedvesmojušas daudzas tēlnieka Viļņa Titāna skulptūras un vērienīgos projektus visā Latvijas teritorijā. No 1974.gada tēlnieka radošā dzīve pagāja Garupes ciemā, kur bija viņa darbnīca un tēlniecības darbi. Šodien Gaujas krastā Carnikavas sirdi

papildina V.Titāna skulptūra “Atceroties”, kas simbolizē nepadošanos, mūžīgu celšanos un iešanu tālāk un kuru visi ir aicināti apmeklēt kā svētku dienās, tā arī ikdienā.

35. **Krasta aizsardzības sistēmas bunkuri** atrodas Carnikavā, dabas parka “Piejūra” teritorijā, Laivu ielas apkārtnē (viena bunkura koordinātas 57.149718, 24.258956 un otra bunkura koordinātas 57.151317, 24.252628). Bunkuros atradās ložmetēju pozīcijas, un tos būvēja Latvijas Bruņotie spēki 1930-to beigās kā daļu no krasta aizsardzības sistēmas. Mūsdienās saglabājušies 3 bunkuri.
36. **Otrā pasaules kara Padomju armijas karavīru brāļu kapi** atrodas Carnikavas parka teritorijā, Jūras ielā 3A, Carnikavā (koordinātas 57.129931, 24.275143). Ierīkoti 20. gs. 60tajos – 70-tajos gados, lai pārapbedītu 1944.-1945. gadā Rīgas pievārtē kritušos Sarkanās armijas karavīrus no brāļu kapiem kāpās pie Gaujas ietekas. Brāļu kapi atrodas bijušās Carnikavas muižas ēkas vietā. Uz piemiņas plāksnēm ierakstīti kritušo uzvārdi, iniciāļi un dienesta pakāpes.
37. **Piemiņas vieta 1919. gada Landesvēra represijās bojāgājušajiem** atrodas Carnikavas parka teritorijā, Jūras ielā 3A, Carnikavā (koordinātas 57.129828, 24.272873). Piemiņas vietu veido Granīta piemineklis 12 carnikaviešiem, kurus 1919. gada pavasarī nogalināja vācu landesvēra vienības par it kā “sarkanā pulciņa” apmeklēšanu.
38. **Piemineklis 1941. gadā Holokaustā bojāgājušajiem** atrodas Carnikavas pievārtē, aptuveni 100 m attālumā meža (Laveru) virzienā no dzelzceļa līnijas “Rīga – Skulte” pretim 30. km dzelzceļa mājai (koordinātas: 57.121945, 24.272929). Melno granīta pieminekli uzstādīja Latvijas Ebreju draudžu un kopienu padome 2008. gadā mežā pie Carnikavas, kur pēc atsevišķām liecībām Carnikavā mežā, netālu no viensētas “Blusas” 1941.g. augustā nošauti 30-80 ebreji un vairāki karagūstekņi. Piemineklis atrodas privātpašumā.
39. **Nēģi nāk** ir paplašinātās realitātes 3D vides objekti, kas izveidoti ES Interreg Europe projekta “CHRISTA” ietvaros, kā pilotaktivitāte. Objekti atklāts 2019.gada Zvejnieksvētkos. Vides objekta “Nēģi nāk” mākslinieciskais autors ir Gints Gabrāns. Vides objektu var aplūkot caur viedierīcēm, izmantojot pasaulē unikālu aplikāciju “SAN”. Tas ir radīts, lai popularizētu Carnikavas pagasta nemateriālo kultūras mantojumu – nēģu ķeršasnas un zvejniecības tradīcijas, piesaistot arī jauniešu auditoriju ar digitāliem rīkiem. Vides objekts uzstādīts septiņās vietās: Carnikavā – pie gājēju un velosipēdistu tilta Carnikavā, Kuģu ielas galā pie tiltiņa pār Vecgauju, pie Novadpētniecības centra, Garcimā – pie koka takas, Gaujā – Gaujas ietekas labā krasta autostāvvietā (Skautu ielas galā pie jūras), Lilastē – auto stāvlaukumā un aiz restorāna “Porto Resort” terases uz ezera pusi.
40. **Gaujas promenāde** atrodas Carnikavā un iet gar Gaujas upes kreiso krastu no gājēju un velosipēdistu tilta un dzelzceļa tiltam pāri Gaujai un gar Vecgauju līdz Jūras ielai. Gaujas promenāde tapusi, labiekārtojot Gaujas upes kreisā krasta aizsargdambja posmu. Dambja virsmā izbūvēts betona bruģis, pielietojot Līvu ceļa raksta konceptu. Promenādē uzstādīts apgaismojums, tādēļ pastaigāties ir iespējams arī diennakts tumšajā laikā. Gaujas promenāde ved pastaigā no Svētku laukuma, gar Gaujas upes kreiso krastu un Vecgauju un tās krastos izvietotajiem Carnikavas zvejnieku uzņēmumiem un laivu piestātnēm. Pretim Carnikavas promenādei ir uzstādīta strūklaka ar krāšņiem gaismas efektiem.













Ādažu novadā esošie naktsmītņu pakalpojumu sniedzēji













Nr.p.k	Attēls	Nosaukums	Adrese	Mājas lapa
1.		Viesnīca "Vanaga ligzda"	"Vanagi", Baltezers, Ādažu pagasts	www.vanagaligzda.lv
2.		Brīvdienu mājas un kempings "Lake house resto"	Āķu iela 15, Ādažu pagasts	www.lakehouseresto.lv
3.		Viesnīca "Port hotel"	Rīgas gatve 4, Ādaži, Ādažu pagasts	www.porthotel.lv
4.		Brīvdienu māja "Jaunstūrīši"	Jaunstūrīšu iela 4, Ādaži, Ādažu pagasts	
5.		Brīvdienu māja "Meijas"	"Meijas", Ādaži, Ādažu pagasts	www.meijas.lv
6.		Viesību un atpūtas māja "Annas"	"ANNAS", Stapriņi, Ādažu pagasts	www.annas.lv
7.		Viesu nams "Abzaļi"	"Abzaļi", Kadaga, Ādažu pagasts	www.abzali.lv
8.		Atpūtas komplekss "Laba pirts"	SIA "B11", Bērzu gatve 11, Kadaga, Ādažu pagasts	www.labapirts.lv/
9.		Etnogrāfiska is viesu nams "Gungas"	Gungas, Divezeri, Ādažu pagasts	www.gungas.lv
10.		Atpūtas komplekss un kempings "Leiputrija"	"Stirniņas", Iļķene, Ādažu pagasts	www.leiputrija.com
11.		Viesu nams "Mazpipari"	Mazpipari, Ādažu pagasts	https://www.facebook.com/mazpipari

Nr.p.k	Attēls	Nosaukums	Adrese	Mājas lapa
12.		Viesnīca "Porto resort"	Medzābaki -2, Lilaste, Carnikavas pagasts	http://www.portoresort.lv/
13.		Atpūtas bāze "Dzirnezers"	Viršu iela 17, Gauja, Carnikavas pagasts	www.dzirnezers.mozello.lv/ http://dzirnezers.mozello.lv/
14.		Brīvdienu mājas "GaujaUpe"	"Dardedze ", Gauja, Carnikavas pagasts	https://www.facebook.com/GaujaUpe/
15.		Kempings "Dzirnezers- K"	Dūņi, Siguļi, Carnikavas pagasts	https://www.facebook.com/dzirnezersk.camping
16.		Carnikavas Laivas	Nagaiņi, Carnikava, Carnikavas novads	Pakalpojuma sniegšana sāksies 2021.gada vasaras sezonā, ja situācija to atļaus

Interneta meklēšanas platformas, kur tiek publicēta informācija par naktsmītņu pakalpojumiem Ādažu novadā: www.booking.com, www.airbnb.com, www.ss.com.

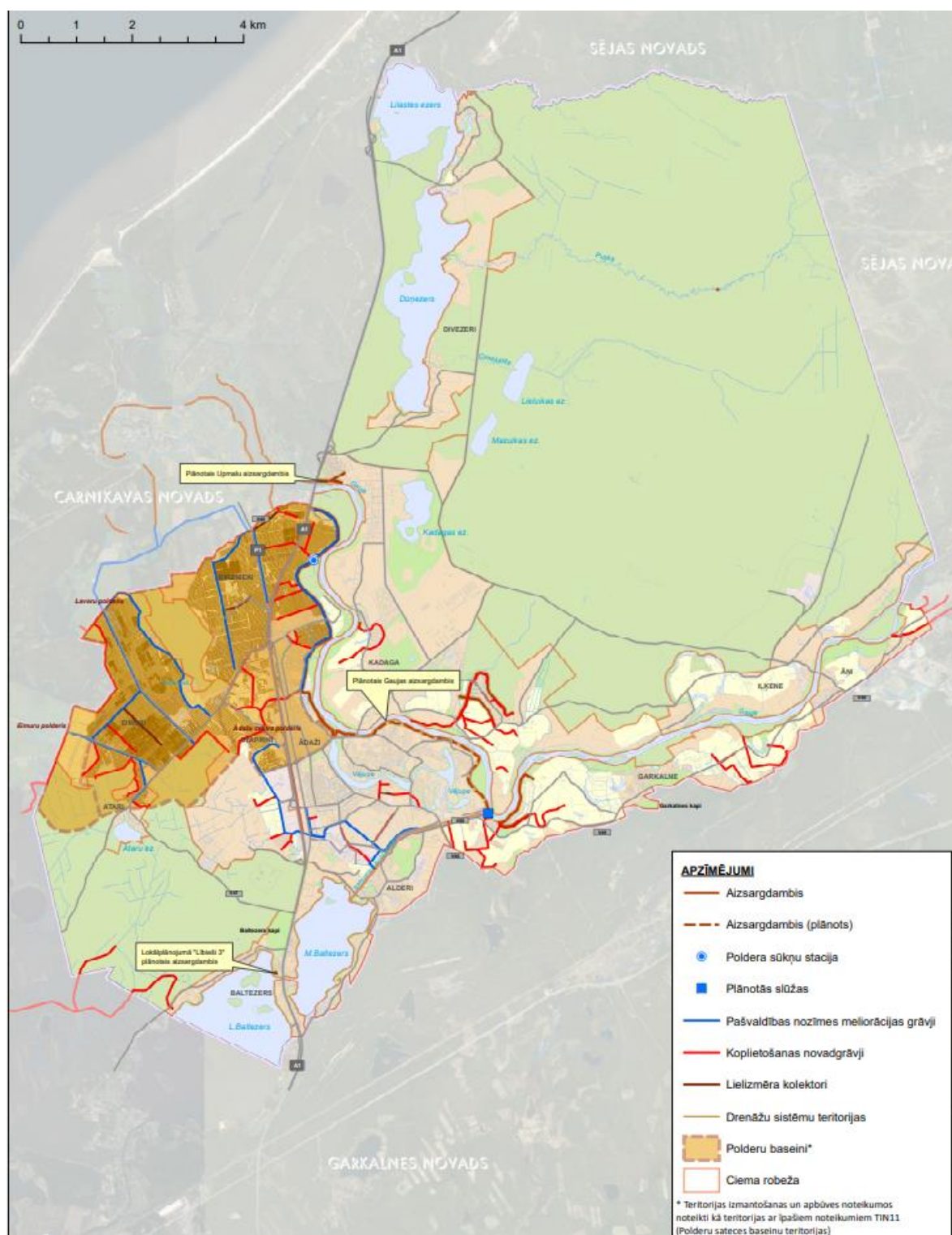
Ādažu novadā esošie ēdināšanas pakalpojumu sniedzēji

Nr. p.k.	Attēls	Nosaukums	Adrese	Mājas lapa
1.		Picērija "Pica & Grill 76 Baltezers"	Tallinas šoseja, 3.km, Baltezers, Ādažu pagasts	www.facebook.com/picagrillbaltezers
2.		Restorāns "Vanaga ligzda"	"Vanagi", Baltezers, Ādažu pagasts	www.vanagaligzda.lv
3.		Restorāns "Lake house resto"	Āķu iela 15, Baltezers, Ādažu pagasts	www.lakehouseresto.lv
4.		Grillrestorāns "Vistiņas, karbonādes un steiki"	"Baltiņi", Baltezers, Ādažu pagasts	www.grillrestorans.lv
5.		Kafejnīca "Baltis ezers" (bēru mielasti)	"Baltiņi", Baltezers, Ādažu pagasts	www.facebook.com/baltsezers/
6.		Restorāns "Port hotel"	Rīgas gatve 4, Ādaži, Ādažu pagasts	www.porthotel.lv
7.		Ātrās ēdināšanas restorāns "Hesburger"	T/C Apelsīns, Rīgas gatve 5, Ādaži, Ādažu pagasts	www.hesburger.lv
8.		Restorāns "Lido"	T/C Apelsīns, Rīgas gatve 5, Ādaži, Ādažu pagasts	www.lido.lv
9.		Ātrās ēdināšanas restorāns "Lux kebab"	Rīgas gatve 5a, Ādaži, Ādažu pagasts	www.facebook.com/Lux-kebab-474473352989474
10.		Āzijas restorāns "Woki Toki"	Rīgas gatve 5a, Ādaži, Ādažu pagasts	www.facebook.com/wokitoki.lv/
11.		Suši restorāns "Sushi Nr 1"	Rīgas gatve 5a, Ādaži, Ādažu pagasts	www.facebook.com/adazhusushi1
12.		Beķereja "Kliņģerītis"	Gaujas iela 2a, Ādaži, Ādažu pagasts	www.klengeritis.lv

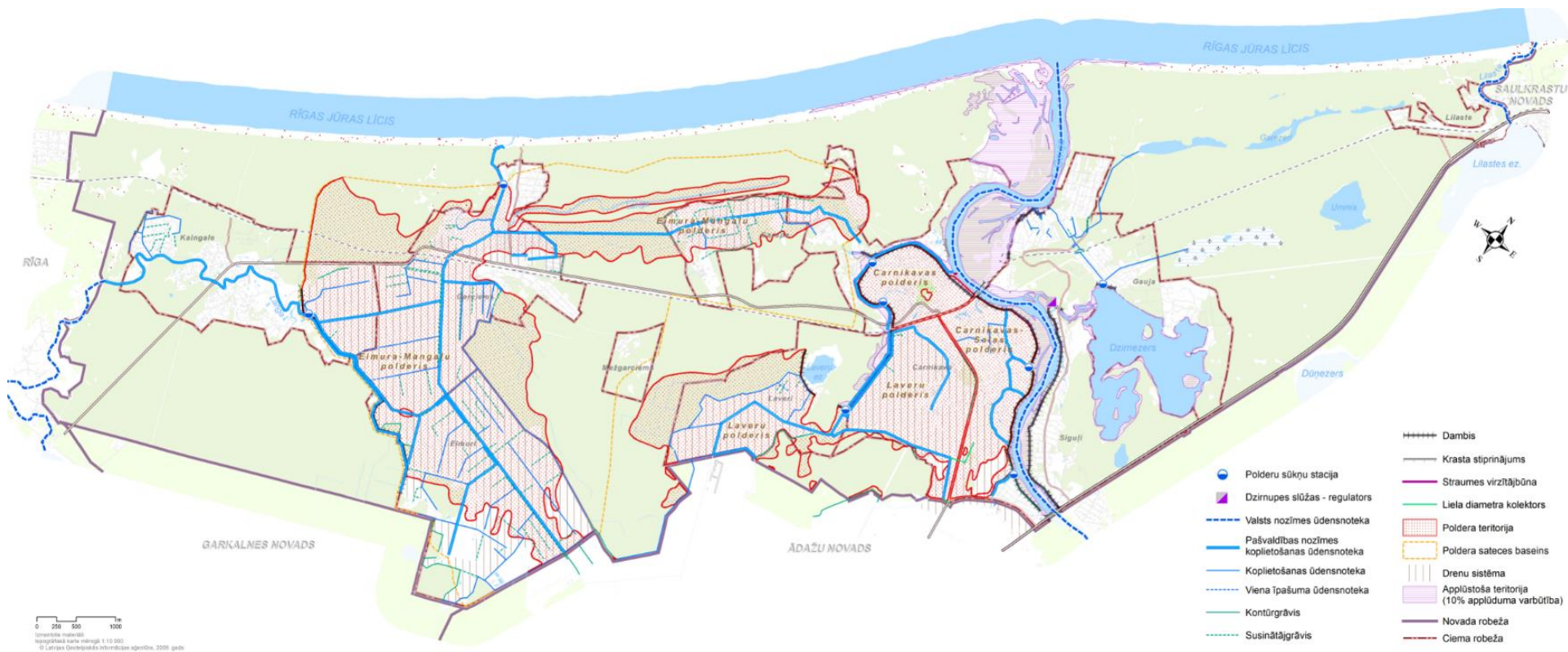
Nr. p.k.	Attēls	Nosaukums	Adrese	Mājas lapa
13.		Suši restorāns "Yuma sushi"	Gaujas iela 6, Ādaži, Ādažu pagasts	www.yumasushi.lv/lv/
14.		Gastrobārs "Klaips"	Gaujas iela 8, Ādaži, Ādažu pagasts	www.klaipsgastropub.lv/
15.		Konditoreja un kulinārija "JS meistardarbs"	Gaujas iela 11, Ādaži	www.janissauka.lv/lv/
16.		Picērija "Lulu pica"	Gaujas iela 8, Ādaži, Ādažu pagasts	www.lulu.lv
17.		Kafejnīca "Kuu parka kafee" (vasaras sezonā un brīvdienās)	Gaujas iela 10A (Līgo laukums), Ādaži	www.facebook.com/kuuuparkakafee
18.		Kafejnīca "Julata"	Gaujas iela 27c, Ādaži, Ādažu pagasts	www.julata.lv
19.		Picērija "Mario Pizza & pasta"	Gaujas iela 22, Ādaži, Ādažu pagasts	www.mariopizza.lv
20.		Suši kafejnīca / picērija "Maxi Sushi"	Gaujas iela 33A, Ādaži, Ādažu pagasts	www.adazi.maxisushi.lv/
21.		Kafejnīca "Kontiki"	Vējuupes iela 2, Ādaži, Ādažu pagasts	www.kontiki.lv
22.		"Hungry Angry"	Vējuupes iela 30, Ādaži, Ādažu pagasts	www.hungryangry.lv
23.		Restorāns "Abzali"	"Abzaļi", Kadaga, Ādažu pagasts	www.abzali.lv
24.		Restorāns "Porto resort"	Medzābaki-2, Lilaste, Carnikavas pagasts	www.portoresort.lv
25.		Konditoreja / kafejnīca "Rīgas SZBK"	Rīgas ielā 23, Carnikava, Carnikavas pagasts	
26.		Picērija "Ratatujs Carnikava"	"Carnikavas Bite", Carnikava,	https://www.facebook.com/ratatujsCanikava/

Nr. p.k.	Attēls	Nosaukums	Adrese	Mājas lapa
			Carnikavas pagasts	
27.		Kafejnīca "Tīne"	Rīgas iela 18, Carnikava, Carnikavas pagasts	https://www.facebook.com/T%C4%ABne-Kafejn%C4%ABca-100233898293283
28.		Kafejnīca "Terase Carnikava" (vasaras sezonā)	Jūras iela 3, Carnikava, Carnikavas pagasts	www.facebook.com/TeraseCarnikava
29.		Veikals / kafejnīca "Arita A"	Vanagu iela 1A, Kalngale, Carnikavas pagasts	
30.		Kafejnīca "Grila stacija" (vasars sezonā)	Kalngales stacija, Kalngale, Carnikavas pagasts	www.facebook.com/grilastacijakalngale
31.		Veikalns / kafejnīca "Priedes IT"	Mežciema iela 12, Garciems, Carnikavas pagasts	

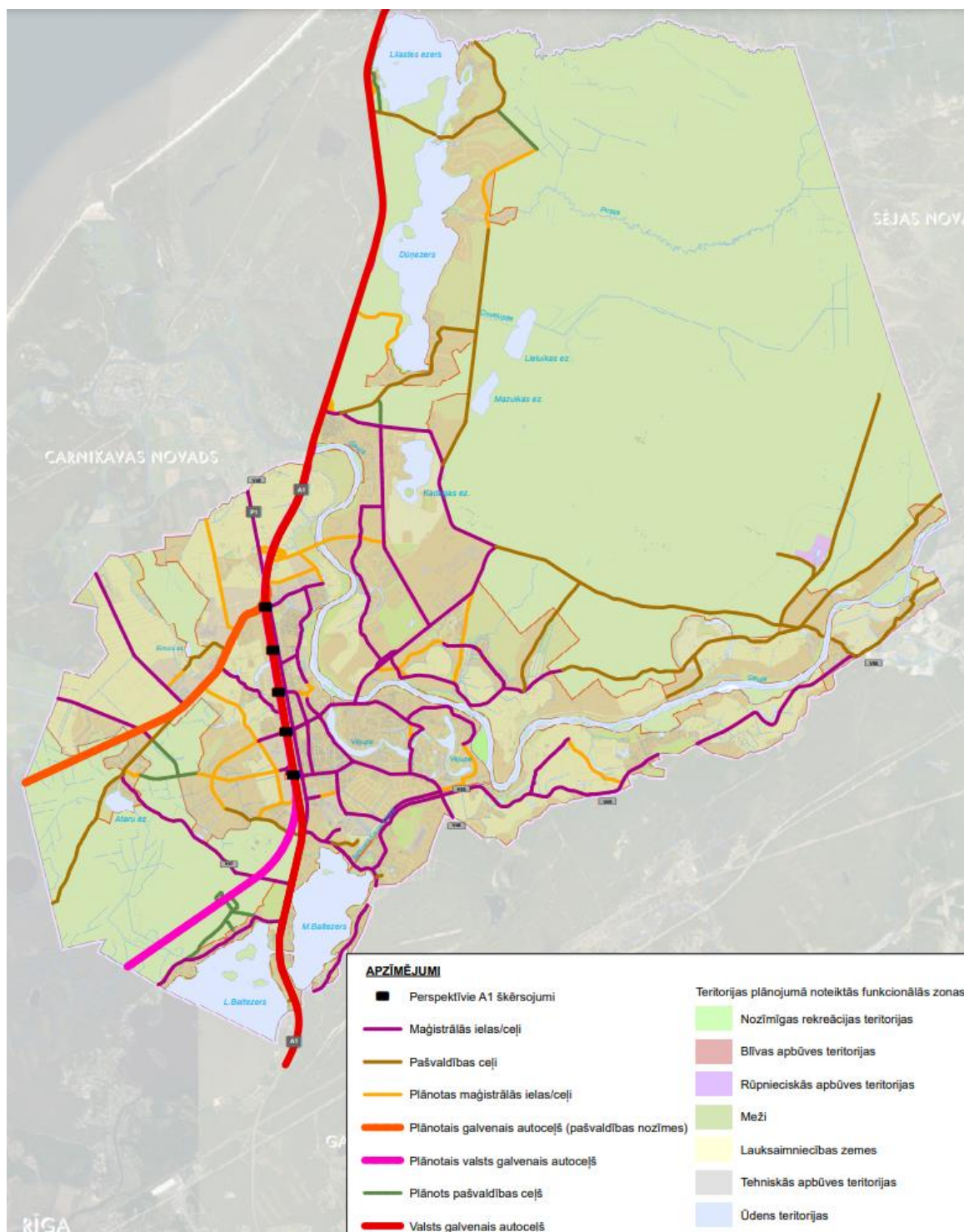
Polderi un meliorācijas grāvji Ādažu pagastā



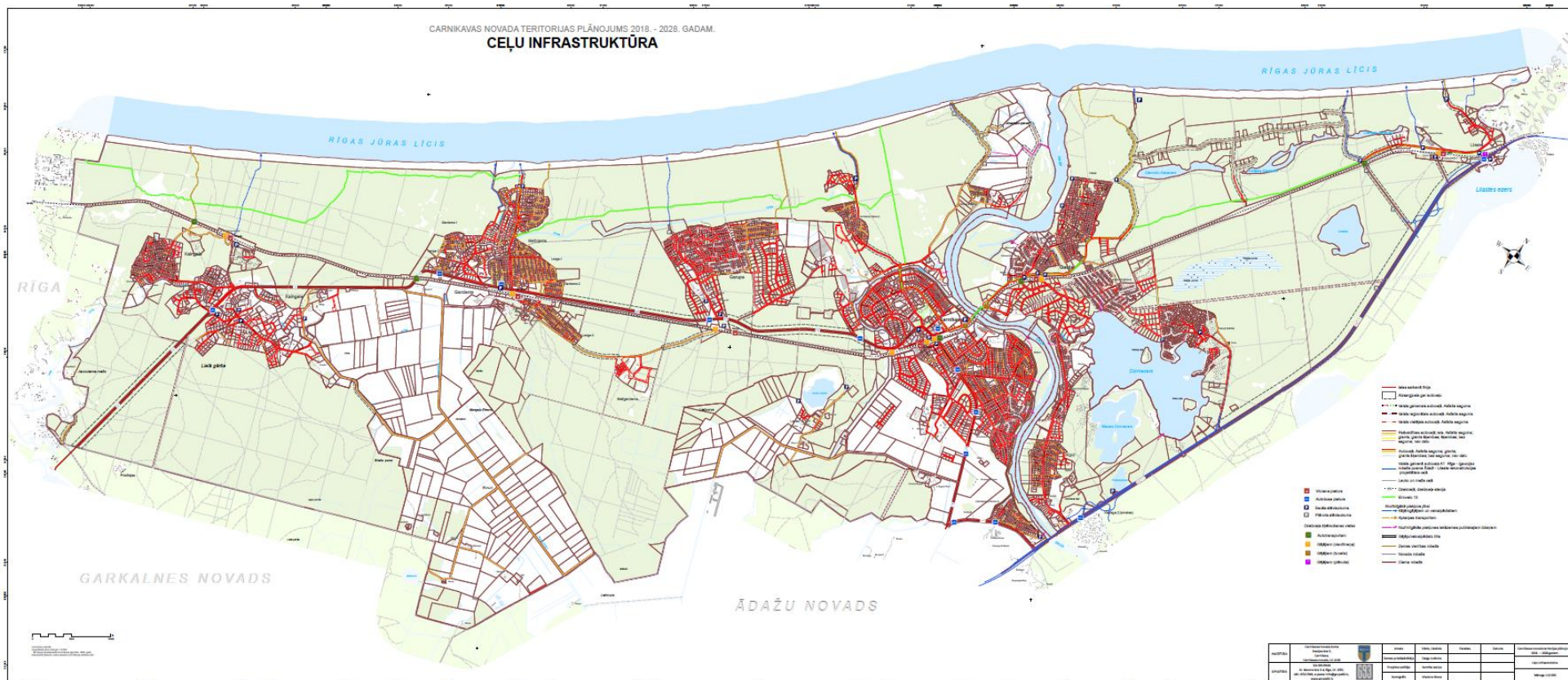
Polderi un meliorācijas grāvji Carnikavas pagastā



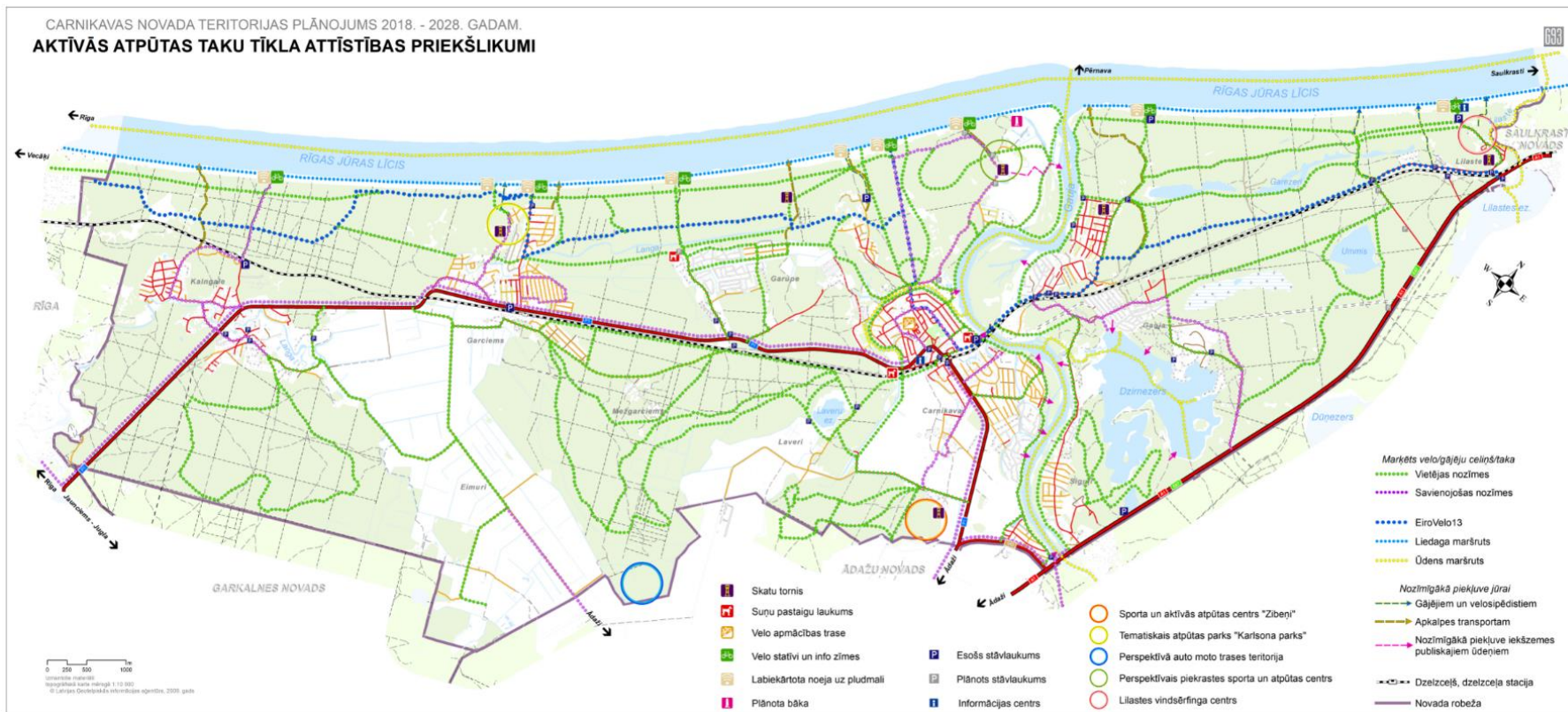
Ādažu pagasta ceļu karte



Carnikavas pagasta ceļu karte



Aktīvās atpūtas taku tīkla attīstības priekšlikumi Carnikavas pagastā



Darba grupu SVID analīze

Joma	Stiprās puses	Vājās puses	Iespējas	Draudi
Iedzīvotāji	<ul style="list-style-type: none"> • Iedzīvotāju skaits pastāvīgi pieaug. • Iedzīvotāju blīvums, vecums (darbaspējīgā vecumā). • Ciemiem ir potenciāls iegūt savu identitāti. • Lokālpatriotisms ciemos – cilvēki saskata sevi kā daļu no kopienas. • Izglītoti cilvēki, kuru atalgojums pārsniedz vidējo atalgojuma līmeni valstī. • Iedzīvotāji – kultūrvēsturiskā mantojuma glabātāji. • Cilvēka kapitāls (cilvēka idejas, brīvprātīgais darbs, radošums). 	<ul style="list-style-type: none"> • Neapmierinošs mājokļu tirgus piedāvājums. • Zema iedzīvotāju iesaiste sabiedriskajās aktivitātēs. • Novads veidojas par Rīgas “guļamrajonu”. • Sezonālie iedzīvotāji ir mazāk patriotiski savam ciemam. 	<ul style="list-style-type: none"> • Iedzīvotājiem izveidot saietu namus, sporta un brīvā laika aktivitātēm piemērotas vietas (koprades telpas). • Deklarēto iedzīvotāju skaita pieaugums. • Piesaistīt iedzīvotājus ar augstu ienākumu. • Ādaži ir viena no blīvāk apdzīvotajām vietām Latvijā – tā ir iespēja veidot atbilstoša lieluma infrastruktūru. 	<ul style="list-style-type: none"> • Bērni un jaunieši, kas ieguvuši izglītību Ādažu novadā, neatgriežas Ādažu novadā ne kā iedzīvotāji, ne kā darba spēks. • Nekontrolējams iedzīvotāju pieaugums. • Iedzīvotāju struktūras maiņa rada nedrošu vidi. • Dzīvokļu nepietiekamība, iedzīvotāju skaitam turpinot pieaugt.
Nodarbinātība	<ul style="list-style-type: none"> • Rīgas tuvums (nodrošina darbavietas vietējiem iedzīvotājiem, arī rīdzinieki brauc strādāt uz Ādažiem, mobilitāte). • Pieejamas zemes platības uzņēmējdarbības attīstībai un darbinieku nodarbinātībai. • Pašvaldība nodrošina daudz darbavietu. 	<ul style="list-style-type: none"> • Darbavietu trūkums tuvu dzīvesvietai / iedzīvotājiem mazas iespējas strādāt uz vietas novadā. • Maz kvalificēta darbaspēka pieejamība. 	<ul style="list-style-type: none"> • Veicināt pasākumus jaunu darba vietu radīšanai vietējiem iedzīvotājiem – veidot pašpietiekamu novadu, lai iedzīvotājiem nav jābrauc strādāt uz citām pašvaldībām. • Sekmēt jaunu uzņēmumu un darba vietu veidošanu, t.sk., birosos. 	<ul style="list-style-type: none"> • Darba spēka aizplūšana. • Uzņēmējiem problēmas ar darba spēka pieejamību. • Neizglītoti cilvēki. • Rīgas tuvums, ja tiek veiktas izmaiņas nodokļu sistēmā un IIN tiek novirzīts teritorijai, kurā darbinieks strādā.

Joma	Stiprās puses	Vājās puses	Iespējas	Draudi
	<ul style="list-style-type: none"> • Algas virs vidējā līmeņa valstī. • Teritorijā ir daudz darbavietu. 		<ul style="list-style-type: none"> • Veicināt sociāli atbildīgu uzņēmējdarbību, t.sk. iesaistot jauniešus praksēs, vasaras darbos, u.tml. • Veicināt uzņēmējiem nepieciešamā darba spēka apmācības, mūžizglītību. • Ādaži ir tuvu Rīgai – starptautiskajam mezglam. 	
Uzņēmējdarbības attīstība	<ul style="list-style-type: none"> • Labi attīstīta uzņēmējdarbības infrastruktūra Ādažos. • Pakalpojumu (veselības aprūpes, frizētavu, skaistumkopšanas salonu, autoservisu u.c.) pieejamība Ādažos. • Rīgas tuvums. • Militārā bāze (ir, kas lieto pakalpojumus). • Novadā nav “smagā” ražošana. 	<ul style="list-style-type: none"> • Ādažu novada teritorijā esošie resursi nav pietiekoši vēl straujākai uzņēmējdarbības attīstībai. • Telpu trūkums uzņēmējdarbībai. • Problēmas ar smagā transporta kustības nodrošinājumu. • Pašvaldībai nav daudz uzņēmējdarbības atbalsta mehānismi. 	<ul style="list-style-type: none"> • Biznesa parka, uzņēmējdarbības koprades telpu izveide (vide, kopiena, inkubators), paredzot tam vietu teritorijas zonējumā. • Uzņēmējdarbību veicinošu projektu līdzfinansēšana, kas sniegtu arī pozitīvu ietekmi uz novada iedzīvotājiem. • Ādažu un Carnikavas pagastu uzņēmējdarbības attīstība nekorelē savā starpā – ir dažādas iespējas uzņēmējdarbības attīstībai. • Dabas resursu, t.sk., publisko ūdeņu izmantošana uzņēmējdarbības attīstībai. • Uzņēmējdarbības attīstībai labvēlīgas normatīvās bāzes izveide. • Uzņēmējdarbības ieceru plānu izskatīšanas komisijas izveide (iespējams, ja tiek veikti grozījumi normatīvajos aktos). 	<ul style="list-style-type: none"> • Novadā ir dārga zeme, dārgi uzsākt uzņēmējdarbību. • Tiek veicināta nekustamā īpašuma apsaimniekotāju iniciatīva par “guļamrajonu” veidošanu, kas ir pretēja uzņēmējdarbības attīstībai. • Nepareizi organizēta satiksme un izbūvēti pievadi galvenajai novada maģistrālei Tallinas šosejai. • Iedzīvotāji savas dzīvesvietas tuvumā nevēlas ražošanas attīstību (būvniecības ieceru apstrīdēšana) • Neskaidri apbūves noteikumi (jauktas apbūves nosacījumu ievērošana).

Joma	Stiprās puses	Vājās puses	Iespējas	Draudi
			<ul style="list-style-type: none"> • Novads – ideāla vieta IT jomas attīstībai. • Sadarbība ar biedrību “Ādažu uzņēmēji”. • Ēdināšanas sektora uzņēmumiem sezonas laikā sadarboties ar citu novadu uzņēmējiem. 	
Jauniešu nodarbinātība	<ul style="list-style-type: none"> • Novadā ir daudz jauniešu, tie ir aktīvi. • Ir izveidotas mācību iestādes, kas labi aizpildītas un sniedz vispārējo pamata un vidējo izglītību. 	<ul style="list-style-type: none"> • Ņemot vērā Rīgas tuvumu ir liels skaits jauniešu, kas strādāt dodas uz Rīgu, jo novadā nevar atrast darbu. • Netiek realizēta papildus profesionālās izglītības apmācība, kas nodrošinātu noteiktu profesiju apguvi, kas ir pieprasītas novadā. • Nav pietiekami daudz prakses vietu, t.sk., vasarās (uzņēmējiem tas nav izdevīgi). • Novadā nav jauniešu centra (vietas, kur jaunieši var pulcēties, kaut ko darīt). 	<ul style="list-style-type: none"> • Sekmēt jauniešu prakses vietu izveidi uzņēmumos. • Veicināt noteiktu profesiju profesionālās/mūžizglītības ieguvu. • Izveidot jauniešu centru – koprades telpu un veicināt to kā vietu jauniešu uzņēmējdarbības attīstībai. • Paredzēt veicinošus faktorus uzņēmējiem, lai viņi vēlētos jauniešus pieņemt praksē. 	<ul style="list-style-type: none"> • Turpināsies jauniešu darba spēka aizplūde no novada. • Novadā strādājošie uzņēmēji nevar nodrošināt darbavietas jauniešiem.
Tūrisms un rekreācija	<ul style="list-style-type: none"> • Ādažos ir “Dzīvo sapņu dārzs”. • Dabas parks “Piejūra”, Gauja. • Labiekārtota publiskā infrastruktūra (zem publiskās vides var sakārtot iepriekš minētos bērnu laukumus un arī citus objektus, kas pagastos ir izveidoti). 	<ul style="list-style-type: none"> • Neattīstīta tūrisma, sporta infrastruktūra (nav daudz ēstuve, veloceliņi), t.sk. pie ūdeņiem. • Maz apskates objektu. • Piekļuve pie jūras (nav pietiekoši daudz takas, ceļi, stāvvietas). • Piejūras dabas parkā nekas nevar notikt. 	<ul style="list-style-type: none"> • Radīt potenciālu dabas parka “Piejūra” attīstībai, pakalpojumu attīstībai šajā teritorijā. • Neizmantošs potenciāls ar dabas resursiem. • Attīstīt tūrismu kā finanšu avotu. • Veicināt jaunus apskates objektus, t.sk., izmantojot PPP 	<ul style="list-style-type: none"> • Vides piesārņojums. • Dabas resursu degradēšanās. • Ar dabas aizsardzību saistītie faktori.

Joma	Stiprās puses	Vājās puses	Iespējas	Draudi
	<ul style="list-style-type: none"> • Aktīvās atpūtas iespējas (dabas takas). • Pēdējā laikā ir aktuāls sporta tūrisms, respektīvi, amatieru sporta pasākumi – skriešanas maratoni, laivošanas festivāli, t.sk. arī jātnieku sporta sacensības. • Tuvums A1 šosejai. • Carnikavas nēģi – kopš 2015.gada ģeogrāfiski aizsargāta zīme. 	<ul style="list-style-type: none"> • Visās ūdenstilpnēs nav laivu nolaišanas vietu. 	<p>vai līdzfinansēšanas modeli iedzīvotāju iniciatīvām (Tartu izveidotais iedzīvotāju iniciatīvu atbalsta modelis).</p> <ul style="list-style-type: none"> • Aktīvās atpūtas infrastruktūras attīstība. • Attīstīt novada digitalizāciju (plūsmas mērītājs, interaktīvi displeji). • Var attīstīt bērnu rotaļu laukumus. • Sadarboties ar apkārtējiem novadiem un Siguldu (veidot kopīgus maršrutus). • Tūrisma, t.sk., ūdens maršrutu veidošana. • Dārza mājas pie jūras veidot kā atpūtas vietas. • Ar dabas aizsardzību saistītie faktori. • Zvejniekiem, kas nodarbojas ar nēģiem, attīstīt tūrisma sektoru. • Tūrisma un rekreācijas jomas attīstībai iespēja piesaistīt ES struktūrfondu finansējumu. 	
Zivsaimniecība	<ul style="list-style-type: none"> • Jūras un upes tuvums. • Ir noteikta licencēšanas kārtība. • Tradīcijas, nemateriālais kultūras mantojums. • Ūdenstilpņu tuvums. 	<ul style="list-style-type: none"> • Nav izstrādāta vienota koncepcija ūdens resursu apsaimniekošanai. • Nav iespēja jaunu zivsaimniecības uzņēmumu attīstībai (Netiks izsniegtas jaunas licences). 	<ul style="list-style-type: none"> • Iespējas attīstīt ūdens apsaimniekošanu, tā lai veicinātu zvejas amatu atgriešanos, kā arī veicinātu tūrisma infrastruktūras uzlabošanu, t.sk. pašvaldības ienākumu palielināšanos no 	<ul style="list-style-type: none"> • Zivsaimniecības izsīkšana. • Identitātes “Carnikavas nēģi” zaudēšana. • Roņi. • Zvejnieku novecošanās. • Vides piesārņojums.

Joma	Stiprās puses	Vājās puses	Iespējas	Draudi
		<ul style="list-style-type: none"> • Vāji attīstīta piekrastes infrastruktūra. 	<p>pareizi apsaimniekotām pie ūdens sauszemes un ūdens teritorijām.</p> <ul style="list-style-type: none"> • Licencētas zvejas attīstība (piekrastes uzņēmumiem būtu jānodrošina serviss – stāvvietas). • Veidot tūrisma produktus. • Carnikavā veidot zivju tirdzniecības vietu. 	
Investīciju piesaiste	<ul style="list-style-type: none"> • Ražošanas tradīcijas. • Ģeogrāfiskā atrašanās vieta. • Ceļu tīkls, A1 šosejas tuvums. • Pietiekošas energojaudas. 	<ul style="list-style-type: none"> • Pašvaldības budžets ir ierobežots. Var pietrūkt finansējums obligāto funkciju pildīšanai. • Par lielu daļu Ādažu novada teritorijas netiek maksāts NĪN (poligona teritorija). • Lielu maksājumi pašvaldību finanšu izlīdzināšanas fondā. • Nestabila politiskā vide vietējā līmenī. • Nav strukturēts piedāvājums uzņēmējdarbībai, nav izstrādāts mārketinga plāns mērķa investīcijām. • Riski ar zonējumiem un sabiedriskām apspriešanām. • Iedzīvotāji sev blakus nevēlas neko jaunu. • Nepietiek ūdenssaimniecības jaudas. 	<ul style="list-style-type: none"> • Investīciju piesaiste no privātā sektora. • Veidot labvēlīgu politiku privātā sektora investīciju piesaistei, t.sk. izmantojot IT tehnoloģijas padarīt pašvaldību atvērtāku un procesus vienkāršākus. • Īstenot projektus, sadarbībā ar privāto sektoru. • IIN iekasēšana, kas sniegs pašvaldībai iespējas iegūt līdzekļus konkrētu pasākumu īstenošanai. • Mērķtiecīga ES struktūrfondu finansējuma piesaiste. • Iespēja piesaistīt jaunā ES plānošanas periodā paredzētās investīcijas publiskajam sektoram, lai attīstītu novadam svarīgās nozares. • Iespēja ar Latvijas Investīcijas un attīstības 	<ul style="list-style-type: none"> • ES fondu finansējums nākamajā plānošanas periodā nav pieejams tām jomām, kas pašvaldībai ir vajadzīgas. • Mainās valdības politika nodokļu jomā. • Valsts birokrātija. • Nesamērīga investīciju salāgošana, koncentrējot tās kādā vienā nozarē. • Pašvaldība rada neprognozējamu vidi potenciālajiem partneriem (piem., PPII).

Joma	Stiprās puses	Vājās puses	Iespējas	Draudi
			<p>aģentūras starpniecību piesaistīt starptautiskus investorus, ja tiek izmantota novada sakārtotā uzņēmējdarbības vide.</p> <ul style="list-style-type: none"> • Parādīt novadā esošos resursus kā potenciālu. • PPP projektu īstenošana. • Sadarbība ar ministrijām. 	
Satiksmes infrastruktūra un organizācija	<ul style="list-style-type: none"> • Tuvums A1 šosejai. • Elektrificēta dzelzceļa līnija Rīga – Skulte (Carnikavas pagastā 6 pieturvietas). • EiroVelo 13 maršruts (no Kalngales līdz Lilastei). • Dambis – infrastruktūras objekts, kas veicina veloplūsmu starp pagastiem. • Novadā ir labs ceļu tīkls un laba transporta infrastruktūra virzienā uz Rīgu un Saulkrastiem (A1). • Īstenoti vairāki nozīmīgi ES līdzfinansētie projekti, kas sekmē ceļu infrastruktūras attīstību. • Pašvaldības īpašumā ir sava tehnika un darbaspēks, kas veic ceļu un ielu uzturēšanu. • Laveru ceļš savieno Ādažus un Carnikavu. 	<ul style="list-style-type: none"> • Vāji attīstīta (Carnikavas pagastā – praktiski nav) velo un gājēju infrastruktūra starp ciemiem, Rīgu un kaimiņu novadiem (pārvietošanās no ciemiem uz centru mazāk aizsargātajiem satiksmes dalībniekiem), nepietiekams savienojums starp ciemiem. • Ādažu centra noslodze un autoceļa A1 šķērsošana (neattīstīti transporta pieslēgumi autoceļam A1, pievadceļi, Sigulī, Gauja) – novads tiek sadalīts divās daļās. • Sabiedriskais transports. • Nepietiekama ceļu nestspēja kravas transportam (Eimuru ceļš u.c.). • Nav daudz stāvvietu. • Problēmas ar ceļu uzturētājiem. 	<ul style="list-style-type: none"> • Ceļu infrastruktūras attīstībai sadarboties ar blakus esošām pašvaldībām, kā arī LR Satiksmes un Aizsardzības ministrijām (pārvada būvniecība, satiksmes mezgla attīstība Muižas rajonā, pie Medzābakiem, savienojums ar P2, Ziemeļu koridora izbūve, Baltezera pvedceļš, velo un gājēju ceļa turpinājumu Lilastē Lilastes ielā). • Veidot Park&Ride Ādažos un Carnikavā pie visām dzelzceļa pieturām novadā, attīstīt mobilitātes punktus. • Pārņemt visus valsts nozīmes ceļus. • Attīstīt Ādažu un Carnikavas pagastu savienojumu pa dambi (zem 	<ul style="list-style-type: none"> • Gaujas gultnes maiņa (erozija, plūdi), kas var ietekmēt A1, tiltu. • VAS “Latvijas dzelzceļš” un AS “Pasažieru vilciens” lēmumi (pieturvietu slēgšana; peronu nepārbūve; reisu biežuma samazināšana; sezonālitate; laiku pārklāšanās ar sabiedrisko autobusu). • VAS “Latvijas valsts ceļi” koordinācijas trūkums, slikta sadarbība. • NBS attīstības plāni. • Lidlauka paplašināšanās (ja lidlauks paplašinās, tiek veiktas izmaiņas aizsargjoslās). • Kaimiņu pašvaldības un ministrijas nevēlas sadarboties ar pašvaldību kopīgu projektu īstenošanā. • Politiskā vide / nelabvēlīgi lēmumi.

Joma	Stiprās puses	Vājās puses	Iespējas	Draudi
	<ul style="list-style-type: none"> • Būvēt drošas velo novietnes – jauniem objektiem paredzēt nojumes. • Daudz satiksmes dalībnieku un veidu (gājēji, velo, skūteri, sabiedriskais transports, dzelzceļš, ūdens). • Mūsdienīgu pārvietošanās veidu kombinēšana. • Novada iedzīvotāji ir turīgi – pieder dažādi transporta veidi. • Ir esošs perspektīvs ceļu tīkls. • Rīga sasniedzama īsā laikā. • Labi attīstīts meža ceļu tīkls. • Novadā ir lidlauks. • Novadā atrodas valsts nozīmes stratēģiski ceļi (esošie un plānotie). 	<ul style="list-style-type: none"> • Nepietiekama starppilsētu autobusu satiksme starp Rīgas pilsētu, Carnikavas pagastu, Ādažu pagastu un Saulkrastu novadu. • Infrastruktūras stāvoklis. • Pārāk strauja ciematu teritoriālā attīstība. • Vāji attīstīti inovatīvie risinājumi. • Mobilitātes punktu neesamība, trūkums. • Nepietiekama savienojamība starp ceļiem, sabiedrisko transportu, gājēju pārejām, velo celiņiem. • Nepietiekams finansējums. • Sastrēgumi. • Par maz pašvaldībai piederoši īpašumi. • Dārzcietņu teritorijās ir izmainīta satiksmes organizācija – demontētas dzīvojamās zonas zīmes. Šāda satiksmes organizācija nav iedzīvotājiem draudzīga - apdraud mazāk aizsargātos satiksmes dalībniekus – gājējus un riteņbraucējus. • Garciema ceļa, kas savieno P1 un A1, puteklainais grants segums. 	<p>tilta pie A1), apgaismot dambi.</p> <ul style="list-style-type: none"> • Pārņemot daļu no Ropažu novada Garkalnes pagasta, pilnveidot Garkalnes pagasta savienojanu ar Ādažiem, attīstot: 1) savienojumu ar Vidzemes šoseju (V46 pārņemšana savienojumam ar A2), 2) ceļu caur Alderiem, 3) savienojumu līdz Jaunciema gatvei. • ES fondu līdzfinansētie projekti ceļu infrastruktūras attīstībai. • Ieguldījums plūdu riska mazināšanai – iespēja savienot Ādažus un Carnikavu. • PPP projekti, kas sekmē ceļu infrastruktūras attīstību. • Venču ceļa attīstība savienojumā ar A2. • Ilķenes tilta būvniecība. • Izveidot bezpilotu savienojuma iespējas starp Ādažiem un Carnikavu. • Lidlauka attīstība. • Attīstīt inovatīvus risinājumus (interaktīvus displejus, ātrās elektrības uzlādes stacijas). • Baltezera stacijas attīstība. 	<ul style="list-style-type: none"> • Teritoriju tirgus vērtības kritums. • Sabiedriskā transporta neesamība (iepirkuma rezultāts). • Disbalanss starp attīstību un infrastruktūru. • Izmaiņas nodokļu sistēmā rada finansējuma samazinājumu ceļa infrastruktūrai. • ES struktūrfondu prioritātēs nav iekļauti pašvaldības ceļu infrastruktūras attīstības projekti. • Neredzamās infrastruktūras stāvoklis. • Ropažu novada Garkalnes pagasta Mārsila ciemam nav tieša savienojuma ar Garkalnes pagastu. • Armijas nespēja piedalīties kopējā infrastruktūras attīstībā.

Joma	Stiprās puses	Vājās puses	Iespējas	Draudi
			<ul style="list-style-type: none"> • Dārziemu teritorijās atjaunot dzīvojamās zonas ceļa zīmes. • Ciemos ir jābūt gājēju un velosatiksmes dominancei. • Izstrādāt drošus gājēju un velo maršrutus nokļūšanai skolās no visiem ciemiem. • Projektēt un izbūvēt apgaismotu velo un gājēju ceļu gar P1 visā garumā no Jaunciema gatves līdz A1. 	
Sakaru infrastruktūra	<ul style="list-style-type: none"> • Notiek intensīva būvniecība, iedzīvotāju skaits pieaug, kas palielina sakaru provaidēru interesi. • Pieaug iedzīvotāju un uzņēmumu pieprasījums pēc digitalajām tehnoloģijām. • Līdzens reljefs. • Esošā tranzītinfrastuktūra (A1, dzelzceļš). • Daļēji izbūvēts pašvaldības optiskais tīkls. • Iedzīvotājiem labas digitālās prasmes. 	<ul style="list-style-type: none"> • Nepietiekams pārklājums un jaudas (pieslēgumi mājsaimniecībām). • Nepietiekama sadarbība ar provaidēriem (provaidēri izmanto spēka pozīcijas). • Netiek savlaicīgi plānotas un saskaņotas inženierkomunikāciju izbūves ieceres (ūdens un kanalizācija, bet nav optikas komunikācijas). • Pašvaldības nekontrolē apbūves teritoriju attīstību. • Novada teritorijā ir veca, sliktas kvalitātes sakaru infrastruktūra, kas neatbilst topogrāfijām. • Iedzīvotāju neuzticība mobilo sakaru torņiem un mastiem. 	<ul style="list-style-type: none"> • Apvienotās pašvaldības optikas kanalizācijas izveide stabilai datu pārraidei. • Sistēmu apvienošana, izbūvējot tīklus (tas nodrošinās drošību). • Visās teritorijās apzināt un plānot vietas (4G/5G) LTE antenu izvietojumam. • Sakaru tīkla attīstības plānu izstrādē izvērtēt un pārskatīt likumdošanu, saistošos noteikumus saistībā ar būvniecību un lietošanas tiesību piešķirumu trešajām pusēm (Risināt juridiskos jautājumus par pašvaldības īpašumā esošo un jaunbūvējamo optikas kanalizācijas trašu resursu nodošanu lietošanā 	<ul style="list-style-type: none"> • Augstākstāvošo normatīvo aktu regulējums (novecojis Aizsargjoslu likums). • ES struktūrfondu finansējums netiek paredzēts sakaru infrastruktūras attīstībai. • Vāja valsts vai augstāka līmeņa iesaiste pašvaldības problēmu risināšanā. • Problemātiska skaņošana ar komunikāciju turētājiem. • Neizbūvējot pašvaldības sakaru kanalizāciju, pašvaldībai nav iespēja kritisko (meliorācija, polderi, slūžas, ūdensgūtnes, attīrīšanas iekārtas un visu pārējo ar sabiedriskās drošības saistīto) infrastruktūru vadīt

Joma	Stiprās puses	Vājās puses	Iespējas	Draudi
		<ul style="list-style-type: none"> • Nav starpsavienojumu starp pašvaldības objektiem. • “Izplūdusi” apbūves struktūra. • Nepietiekams brīvpieejas sakaru tīkls. 	<p>interneta servisa piegādātājiem (provaideriem) uz vienlīdzīgiem nosacījumiem ilgākā laika periodā; rosināt Aizsargjoslu likuma grozījumus attiecībā uz optikas kanalizācijas trašu attālumiem no esošajām un projektējamām komunikācijām).</p> <ul style="list-style-type: none"> • Pašvaldības, veicot ceļu izbūves vai pārbūves darbus, var ieguldīt tajos sakaru kanalizācijas infrastruktūru gan platjoslas tīkliem, gan elektrībai utt. • Pašvaldībai izveidot savu optisko tīklu. • Koncentrēties uz datu pārraides pamata slēgumiem, izmantojot optiku un izbūvēto optikas kanalizāciju. • “Via Baltica” projekta sniegtās iespējas 5G savienojuma attīstībai. • Paredzēt optiku kritiskai infrastruktūrai. • Ārējais finansējums viedām teritorijām, to izpētēm (PPP). • Sadarbībā ar Valsts kasi pašvaldībai atgūt projektos ieguldītos finanšu līdzekļus 	<p>no droša lokālā tīkla pašvaldības teritorijā (pašvaldības optiskā lokālā tīkla darbaspēja nav atkarīga no kāda ISP).</p> <ul style="list-style-type: none"> • Neizbūvējot pašvaldības sakaru kanalizāciju, netiek radīta iespēja (ISP) provaideriem ieguldīt optiskos kabeļus par salīdzinoši mazākiem finanšu līdzekļiem (ISP nav ieinteresēti ieguldīt lielus finansiālos līdzekļus, lai izbūvētu jaunu sakaru kanalizāciju un ieguldītu jaunus optiskos kabeļus ar visu nepieciešamo to darbības nodrošināšanai), lai sasniegtu klientus ar mūsdienīgu un stabilu datu pārraidi. • Plānojot vienas veselas pašvaldības sakaru kanalizācijas izbūvi, laicīgi apzināties nozīmīgas infrastruktūras (AS “Latvijas Dzelzceļš”, Augstsprieguma tīkli, valsts nozīmes ceļi) trašu šķērsošanas vietas.

Joma	Stiprās puses	Vājās puses	Iespējas	Draudi
			<p>par pēdējos gados attīstītajiem un uzbūvētajiem projektiem, kuros tehniskajos noteikumos norādīti komunikāciju pārguldīšana un pārbūve.</p> <ul style="list-style-type: none"> Izskatīt iespēju kritiski svarīgiem objektiem veidot optikas pieslēgumu sadarbībā ar kādu no interneta servisa provaideriem. Iesaistīties nacionālajai drošībai nozīmīgas komercsabiedrības optiskā tīkla attīstāmos un skaņojamos projektos, un izvirzīt pašvaldības prasības par nodrošināmām papildus pieslēguma vietām pašvaldības tiešo funkciju nodrošināšanai. 	
<p>Enerģētika, energoefektivitāte un gāzes apgāde</p>	<ul style="list-style-type: none"> Ir vairākas gazificētas apdzīvotās vietas. Veiktie ieguldījumi apgaismojuma sistēmas uzlabošanā uzlabo energoefektivitāti novadā kopumā. Jaunu ielu apgaismojuma ieviešana ekspluatācijā ļauj ievērojami samazināt elektroenerģijas patēriņu nakts stundās. 	<ul style="list-style-type: none"> Atjaunojamie energoresursi sastāda ļoti nelielu daļu kopējā elektroenerģijas patēriņā. Ir vairākas nenosiltinātas daudzdzīvokļu ēkas. 	<ul style="list-style-type: none"> Pašvaldību ēku uzturēšana atbilstoši normatīvajiem aktiem. Ielu apgaismojuma modernizācija un uzstādīšana vēl neapgaismotajās vietās. Iedzīvotāju, biedrību un namu apsaimniekotāju iesaiste daudzdzīvokļu ēku atjaunošanā. AS "GASO" plāni gazificēto vietu paplašināšanai. 	<ul style="list-style-type: none"> Atkarība no dabas gāzes siltumenerģijas ražošanā pašvaldības ēkās un centralizētajā siltumapgādē.

Joma	Stiprās puses	Vājās puses	Iespējas	Draudi
	<ul style="list-style-type: none"> • Nokalpojušās ielu laternas tiek nomainītas ar jaunām energoefektīvām LED laternām. • Pašvaldības ēkās var ieviest mikroklimata parametru kopējās vadīšanas automatizāciju. • Pašvaldības atbalsts energoefektivitātes pasākumu veicināšanai. 		<ul style="list-style-type: none"> • Ievadjaudu sezonas optimizācija. • Tarifs tiek mainīts, balstoties uz elektrības patēriņa sadalījumu pa stundām un dienām. • CNG/LNG izmantošanas veicināšana transporta sektorā. • Biometāna (nākotnē arī sintētisko gāzu un ūdeņraža) Izcelsmes apliecinājumu sistēmas ieviešana un starptautiska atzīšana. • Transporta enerģijas likums moderno biodegvielu piemaisījuma prasību konkretizēšanai un patērētās degvielas statistikas pārvešanai. • Daudzdzīvokļu ēku fonda atjaunošana Kadagā, novadā kopumā. • Ilgtspējīgu transporta un mobilitātes risinājumu veicināšana. • Jaunas energopārvaldības sistēmas izveidošana un nepārtraukta uzlabošana, sertificēšana. • Atjaunojamo energoresursu plašāka lietošana privātmājās. 	

Joma	Stiprās puses	Vājās puses	Iespējas	Draudi
Siltumapgāde	<ul style="list-style-type: none"> • Esoša, darbojošās centrālā siltumapgādes sistēma Ādažu un Kadagas ciemos. • Diversificētas siltumenerģijas ražošanas modelis (atjaunojamie fosilie energoresursi). • Atjaunota galvenās siltumtrases uz rūpnieciski izolētām caurulēm. • Modernizēti siltummezgli ar attālinātas vadības iespējām. • Laba pārvaldība un zinoši speciālisti. 	<ul style="list-style-type: none"> • Nav vasaras slodzes (karstais ūdens) daudzdzīvokļu namos Ādažu pagasta teritorijā. • Mazas CSS. • Ierobežota CSS attīstība, jo nav regulējuma, kas uzliek par pienākumu jauniem objektiem pieslēgties CSS. • Paredzētais katlu māju lietošanas ilgums Carnikavas pagastā ir beidzies. 	<ul style="list-style-type: none"> • AER izmantošanas veicināšana centralizētajā siltumapgādē. • CSS paplašināšana, pieslēdzot pašvaldības objektus, juridiskas personas un jaunbūvējamus objektus CSS pieejamības teritorijās. • Pāriet uz 4tās (zemas temperatūras) paaudzes apkures sistēmu. • Veiksmīgas CSS paplašināšanas gadījumā radīt iespējas CSS sistēmā nodot, novadā esošo, ražojošo uzņēmumu brīvās siltumenerģijas jaudas. • Veicināt iedzīvotāju izpratni par energoefektivitāti un veicināt ES fondu izmantošanu daudzdzīvokļu ēku atjaunošanai. • Siltummezglu nodošana ēku īpašniekiem. • Identificēt un samazināt nelietderīgu elektroenerģijas resursu patēriņu un izmantot energoefektīvus risinājumus pašvaldības ēkās, sūkņu stacijās, ielu un gājēju ietvju apgaismojumam. 	<ul style="list-style-type: none"> • Siltumenerģijas ražošanai nepieciešamo izejmateriālu cenu pieaugums. • Siltumenerģijas ražošanai nepieciešamo izejmateriālu pieejamība. • Patērētāju spēja savlaicīgi norēķināties par saņemtajiem pakalpojumiem. • Iekārtu un sistēmu avārijas. • Finansējuma trūkums sistēmu atjaunošanai un modernizācijai (nepieejami banku resursi, ES finansējums).

Joma	Stiprās puses	Vājās puses	Iespējas	Draudi
Ūdenssaimniecība	<ul style="list-style-type: none"> • Īstenoti vairāki nozīmīgi projekti ūdenssaimniecības sistēmas attīstībai un paplašināšanai. • Carnikavas un Kalngales iedzīvotājiem tiek piegādāts kvalitātes prasībām atbilstošs dzeramais ūdens bez priekšattīrīšanas. • Spēja operatīvi reaģēt uz lokālām tīklu avārijām. • Visu pašvaldības ūdenssaimniecības objektu uzturēšana un pārvaldība ģeogrāfiskās informācijas sistēmā, tai skaitā decentralizēto kanalizācijas sistēmu reģistrs (Carnikavas pagasta teritorijā). • Pašvaldība pieslēgumu veicināšanai pie centralizētiem ūdensvada un kanalizācijas tīkliem piešķir iedzīvotājiem līdzfinansējumu (Carnikavas pagasta teritorijā). • Ar saviem resursiem novērst ūdensvada un kanalizācijas tīklu avārijas un to sekas, nepiesaistot ārpuspakalpojumu. • Santehniko komunikāciju remontdarbi pašvaldības objektos. 	<ul style="list-style-type: none"> • Notekūdeņu attīrīšanas iekārtu jaudu nepietiekamība. • Gari maģistrālie ūdensvada un kanalizācijas tīkli, kas apgrūtina to ekspluatāciju (Carnikavas pagasta teritorijā sadārdzina ekspluatāciju). • Mājsaimniecības ar decentralizēto kanalizācijas sistēmu, kurām ir iespējas pieslēgties pie centralizētiem tīkliem, bet kuras to nedara un atrodas ūdenstilpņu tuvumā, atrodas paaugstinātā riska grupā – var piesārņojot apkārtējo vidi. • Daudzviet vēl ir saglabājušies nolietoti ūdensvada un kanalizācijas tīkli, kas rada ūdens zudumus un kanalizācijas nonākšanu gruntsūdeņos. Līdz ar to piesārņojot apkārtējo vidi. • Nepieciešama to pārbūve. • Liekās dūņas vienu reizi gadā jātransportē uz pašvaldības īpašumā esošo lauksaimniecības zemi. Dūņas pēc tam tiek iestrādātas augsnē. 	<ul style="list-style-type: none"> • Attiecībā uz mājsaimniecību pieslēgumiem pie pašvaldības tīkliem nepieciešams grozīt noteikumus par obligātu pieslēgumu, ja ielā par ES līdzekļiem ir izbūvēti ūdensvada un kanalizācijas tīkli. • Jāturpina piešķirt iedzīvotājiem pašvaldības līdzfinansējumu par pieslēgumu izbūvi pie centralizētiem ūdensvada un kanalizācijas tīkliem. • Iedzīvotāji regulāri jāinformē par iespējām pieslēgties pie centralizētiem ūdensvada un kanalizācijas tīkliem. • Kontrolēt lokālo kanalizācijas sistēmu apsaimniekošanu. • Papildus jaudām nepieciešamo finansējumu ņem no jaunpienācējiem, saimnieciskās darbības veicējiem. 	<ul style="list-style-type: none"> • Aizvien pieaugošs notekūdeņu un radīto dūņu apjoms. • NAI kapacitātes deficīts tuvākajos gados. • Pieaugošas elektroenerģijas izmaksas. • Privātmāju sektorā iepriekš izbūvētās decentralizētās kanalizācijas sistēmas piesārņo gruntsūdeņus un apkārtējo vidi. • Paredzams ūdenssaimniecības tarifu pieaugums apsaimniekošanas izdevumu pieauguma dēļ. • Sarūkošā lauksaimniecība Pierīgā (nav atbilstošu lauku dūņu deponēšanai). • Ūdens spiediena kritums ūdens apgādes sistēmā tīklu paplašināšanās rezultātā. • Elektroenerģijas atslēgumu dēļ pastāv iespējas, ka pārstāj darboties ūdens ņemšanas vietas. Iedzīvotāji šajā gadījumā paliek bez dzeramā ūdens. Pārstāj darboties notekūdeņu attīrīšanas iekārtas. Šajā gadījumā pastāv risks piesārņot apkārtējo vidi.

Joma	Stiprās puses	Vājās puses	Iespējas	Draudi
	<ul style="list-style-type: none"> Uzstādīti daudzi viedie ūdens skaitītāji privātmāju sektorā (Carnikavas pagasta teritorijā). 	<ul style="list-style-type: none"> Decentralizēto kanalizācijas sistēmu notekūdeņu pieņemšana rada pastiprinātu slodzi attīrīšanas iekārtām. Attīrot decentralizēto kanalizācijas sistēmu, notekūdeņos rodas liels daudzums lieko dūņu. Nekontrolējami (vēsturiskie) ūdensvada un kanalizācijas tīkli privātmāju īpašumos. Nepietiekams finansējums jaunu ūdensvada un kanalizācijas tīklu izbūvei. 		<ul style="list-style-type: none"> Kalnģales notekūdeņu attīrīšanas iekārtas strādā ar gandrīz maksimālu jaudu. Palielinoties decentralizēto kanalizācijas sistēmu notekūdeņu apjomam Carnikavas pagastā, to pieņemšana un attīrīšana kļūs limitēta vai neiespējama.
Zemes pārvaldība; Lauksaimniecība un lauku attīstība	<ul style="list-style-type: none"> Liela daļa pašvaldības īpašumu ir uzmērīti un ierakstīti Zemesgrāmatā (Ādažu pagasta teritorijā – 95%). Izveidota pašvaldības īpašumu digitāla datu bāze un interaktīva karte (Ādažu pagasta teritorijā). Lauksaimniecībā tiek izmantoti 80% (Ādažu pagasta teritorijā). 	<ul style="list-style-type: none"> Reāli apsaimniekojamā un pārvaldāmā platība ir mazāka nekā kopējā novada platība. Dārzciami (Carnikavas pagasta teritorijā). Esošo kapu teritorijas papildītas par 90% (Ādažu pagasta teritorijā). Vairākām teritorijām ir vairāku līmeņu pārvaldība (piem., “Piejūras” dabas parks). Biotopu teritorija, Gaujas lejtece. Novadā nav nevienas pieejas pludmalei, kur varētu nobraukt glābšanas dienesti 	<ul style="list-style-type: none"> Sakārtot jautājumu par īpašumu faktisko izmantošanu, kas nav atbilstoša neklustamā īpašuma lietošanas mērķim (Ādažu pagasta teritorijā vismaz 1000 ha, jeb 200 īpašumiem privātajā sektorā). Izmantot efektīvāk apbūves teritorijas, veicinot kompaktāku apbūvi (caur apbūves noteikumiem). Lauksaimniecībā izmantojamo teritoriju saglabāšana (graudkopība ir viena no būtiskākajām 	<ul style="list-style-type: none"> Jebkas, kas saistīts ar valsts politiku attiecībā pret dažādiem liegumiem (sastopot biotopu vai aizsargājamu sugu, lauksaimniecības darbība var tikt ierobežota). Uzņēmēju spēju pārvērtēšana saistībā ar savu plānu attīstību pašvaldības iznomātajos īpašumos.

Joma	Stiprās puses	Vājās puses	Iespējas	Draudi
		<p>(Carnikavas pagasta teritorijā).</p> <ul style="list-style-type: none"> Lauksaimniecības zemes Carnikavas pagastā nav auglīgas (auglīgums ir zem 30%). Kalngale, Garciems, Carnikava var izplesties tikai uz lauksaimniecības zemēm. Vecmīlgrāvja, Sarkandaugavas iedzīvotāji pārceļas uz Kalngali. Nelegāli atkritumu pie kapu teritorijas. 	<p>lauksaimniecības nozarēm Latvijā).</p> <ul style="list-style-type: none"> Katrā ciemā nodrošināt vismaz vienu īpašumu, kā publisku teritoriju, kas, ciemam attīstoties, varētu tikt izmantots perspektīvā kā pašvaldības zeme. Baltezera kapu teritorijas attīstība (kapliča ar krematoriju, morgs un zvanu tornis, kolumbārijs un uguns kapi, sēru birzs, autostāvvietas, tualetes u.c.). Ir vairākas platības, kas var tikt izmantotas novada politikas īstenošanai (lauksaimniecībai, daudzdzīvokļu māju apbūvei). Pašvaldībai piederošo īpašumu iznomāšana, maiņa. Aktīvās atpūtas sporta centra “Zibeņi” attīstība. Zirgkopības un kazkopības attīstība novada teritorijā. Rīgas mežu teritorijas maiņa, lai nodrošinātu Baltezera kapu teritorijas attīstību. 	
Komunālsaimniecība	<ul style="list-style-type: none"> Salīdzinoši maz ārpakalpojumu – pārsvarā viss tiek darīts saviem spēkiem. Tas ļauj nodrošināt ātru reaģēšanu 	<ul style="list-style-type: none"> Nepietiekami darbaspēka resursi: tehnisko un inženiertehnisko darbinieku trūkums darba tirgū 	<ul style="list-style-type: none"> Samazināt ārpakalpojumu – darīt pēc iespējas vairāk pašiem. Paredzēt budžetā naudu neparedzētiem gadījumiem. 	<ul style="list-style-type: none"> Pieaugošs būvniecības lietu apjoms Būvniecības informācijas sistēmā. Tehnikas salūšanas gadījumā nav iespējams

Joma	Stiprās puses	Vājās puses	Iespējas	Draudi
	<p>un mobilitāti, kā arī zemākas izmaksas pretstatā ārpakalpojumu sniedzējiem (Carnikavas pagasta teritorijā pakalpojumi pašvaldībai par pašizmaksu).</p> <ul style="list-style-type: none"> • Esošie resursi (tehniskais nodrošinājums; plaša profila darbinieki, kas spēj cits citu aizvietot) • Efektīva darbu organizēšana: risku savlaicīga identificēšana; patstāvība lēmumu pieņemšanā (Carnikavas komunālservisā); darbu plānošanas elastība. • Atbalsts citām pašvaldības struktūrvienībām, iestādēm, sadarbība ar iestādēm. 	<p>(Daudzi esošie darbinieki ir tuvu pensijas vecumam, nevar konkurēt atalgojuma ziņā ar privāto sektoru); atbalsts pašvaldības iestādēm var samazināt kapacitāti ikdienas darbos; sarežģītākas ūdensapgādes un kanalizācijas sistēmas avārijas nav iespējams novērst ar saviem resursiem.</p> <ul style="list-style-type: none"> • Nav uzkrājumu nākotnes investīcijām; nepietiekams finansējums, lai attīstītu un pilnveidotu tehnika vienības. • Nepietiekams tehnikas daudzums ziemas sezonā (Ādažu pagasta teritorijā). • Nevar reģistrēt būvkomersantu reģistrā (Carnikavas komunālserviss). • Nepietiekamas biroja telpas, nošķirtība no saimniecības bāzes vietas (Carnikavas komunālserviss). 	<ul style="list-style-type: none"> • Veidot ciešāku sadarbību ar citām struktūrvienībām projektos, kas saistīti ar teritorijas labiekārtošanu. • Attīstīt tehnisko parku, turpināt investēt tehniskā parka modernizācijā. • Rast iespēju sniegt pakalpojumus uz āru privātajiem. 	<p>nodrošināt pakalpojumu ziemas sezonā.</p> <ul style="list-style-type: none"> • Kvalificētu, atbildīgu darbinieku trūkums darba tirgū. • Atalgojums, kas ir zemāks nekā privātajā sektorā. • Strauja apsaimniekošanas pārvaldības modeļa maiņa novadā.
Publiskie ūdeņi	<ul style="list-style-type: none"> • Publisko ūdeņu daudzums, to dažādība un lielās platības, gara piekrastes josla. • Gaujas upē un Rīgas jūras līcī iespējams veikt 	<ul style="list-style-type: none"> • Neattīstīta infrastruktūra un piekļuve pie publiskajiem ūdeņiem, pieejas joslas 3 m platumā neesamība. 	<ul style="list-style-type: none"> • Papildus finansējums, t.sk., no Zivju fonda, Eiropas Jūraslietu un Zivsaimniecības fonda zivju resursu atjaunošanai, atbildīgas zvejsaimniecības 	<ul style="list-style-type: none"> • Publiskās piekļuves samazināšanās apbūves un patvaļīgas apbūves rezultātā. • Gaujas piesārņojums augštecē.

Joma	Stiprās puses	Vājās puses	Iespējas	Draudi
	<p>rūpniecisko zveju, veikt nēgu zveju.</p> <ul style="list-style-type: none"> • Zivju resursu regulāra atjaunošana. • Potenciāla tūristiem pievilcīga teritorija. • Ģeogrāfiskais novietojums. • Izstrādāti un tiek ieviesti publisko ūdeņu apsaimniekošanas plāni (Carnikavas pagasta teritorijā). • Izveidota struktūra apsaimniekošanai (Carnikavas pagasta teritorijā). • Priekšnoteikumi Zilā karoga pludmales izveidei (Carnikavas pagasta teritorijā). • Sabiedrības izglītošana. • Izstrādāta virszemes ūdensobjektu apsaimniekošanas un izmantošanas koncepcija (Ādažu pagasta teritorijā). • Izstrādāti ūdensobjektu ekspluatācijas (apsaimniekošanas) noteikumi (Ādažu pagasta teritorijā). 	<ul style="list-style-type: none"> • Pieaugošais atpūtnieku skaits rada lielu atkritumu daudzumu. • Nav labiekārtotas publiskās pludmales. • Krastu erozija gan pludmalē, gan Gaujas krastos. • Nepietiekami resursi (darba spēks un finansējums) vides jautājumu risināšanai. • Iekšējo publisko ūdeņu un to piegulošās teritorijas apsaimniekošanas problēmas, kas saistītas ar vēsturisko patvaļīgo būvniecību. • Dažādie īpašumi. Pašvaldībai ne visur ir savi īpašumi un nepieciešami saskaņojumi, darbojoties privātajās teritorijās. • Nav apbūves noteikumi publiskajiem ūdeņiem. • Pašvaldībai jā rūpējas par valstij piederošiem objektiem. 	<p>nozares attīstībai, kā arī zivsaimniecībā nodarbināto pēctecības nodrošināšanai.</p> <ul style="list-style-type: none"> • Veidot ceļus, stāvlaukumus, dabas takas, atpūtas vietas pie ezeriem tā, lai netiktu apdraudēta bioloģiskā daudzveidība, labiekārtotas peldvietas. Virzīt, kontrolēt tūrisma plūsmas. • Izvērtēt iespēju veikt krastu eroziju ierobežojošus pasākumus atbilstoši valsts plūdu risku novēršanas plānā paredzētajam. • Veidot kuģošanas ceļus un attīstīt ūdenstūrismu, veidojot reģionāla līmeņa sadarbību. • Izbūvēt laivu nolaišanas vietas. • Licencētās makšķerēšanas attīstība. • Nodrošināt pārkāpumu konstatēšanu un novēršanu (pašvaldības policija sadarbībā ar būvvaldi; jāveido pašvaldības vides kontroles amatpersonu dienests). • Veidot aģentūru vai biedrību, kas būtu atbildīga par publisko ūdeņu un 	<ul style="list-style-type: none"> • Lielā Baltezera salu apdzīvojušie jūras kraukļi un to pieaugošā populācija. • Problēmas ar saistošo noteikumu skaņošanu VARAM. • Problēmas ar piekļuvi tauvas joslām, ar tauvas joslas vietas noteikšanu. • Ūdenstilpju pastiprināta aizaugšana klimata pārmaiņu iespaidā. • Nepietiekams vai pārāk augsts ūdens līmenis klimata pārmaiņu dēļ. • Nepietiekams finansējums. • Lielais administratīvais slogs. • Sadzīves notekūdeņu novadīšana ezeros. Ķīmisku notekūdeņu no peldbūvēm novadīšana ūdenstilpnēs.

Joma	Stiprās puses	Vājās puses	Iespējas	Draudi
			<p>aizsargājamo dabas teritoriju apsaimniekošanu.</p> <ul style="list-style-type: none"> • Izstrādāt ūdensobjektu plānu ar teritorijas izmantošanas zonējumu. • Lielajā Baltezerā izstrādāt vienotus apsaimniekošanas noteikumus. • Izveidot biokompostēšanas laukumu niedru un lēpju savākšanai. • Izveidot oficiālu dzīvnieku peldināšanas vietu. 	
Teritorijas plānojums	<ul style="list-style-type: none"> • Ādažu pagasta teritorijai ir izstrādāta Ādažu publiskā ārtelpas koncepcija, Carnikavas pagasta teritorijai – Carnikavas novada vizuālās identitātes plāns ar vizuālām vadlīnijām. • Ādažu pagasta un Carnikavas pagasta teritoriju teritorijas plānojumi ir nesen izstrādāti un varēs tikt izmantoti jaunā Ādažu novada teritorijas plānojuma izstrādei. • Ādažu pagasta teritorija ir intensīvi izmantota. • Skaista ainava – viens no faktoriem, kas ietekmē 	<ul style="list-style-type: none"> • Sarkanajās līnijas – teritorijas plānojums nav piemērots mērogs to projektēšanai. • Pastāv plūdu risks, kas jāņem vērā plānošanā. • Vēsturiski veidojušās detālplānojuma un apbūves teritorijas, kurās nav nepieciešamās infrastruktūras. 	<ul style="list-style-type: none"> • Noteikt kompaktāku apbūves struktūru, samazināt ciemu skaitu. • Ielu un ceļu kvalitātes uzlabošana. • Noteikt jaunas robežas ciemiem un Ādažu pilsētai. • Ādažu novada publisko ārtelpu attīstīt, ņemot vērā izstrādāto Ādažu publiskās ārtelpas koncepciju un Carnikavas novada vizuālās identitātes plāns ar vizuālām vadlīnijām. • Izstrādāti tematiskie plāni – vienots ielu un ceļu tīkla plāns. • Izstrādātas ainaviski vērtīgo teritoriju izmantošanas vadlīnijas. 	<ul style="list-style-type: none"> • Izmaiņas RPR funkcijās. • Nesakrītība ar augstāka līmeņa plānošanas dokumentiem, kas vēl tiek izstrādāti. • Veidojas masīvas savrupmāju apbūves teritorijas, kurās nav iekomponēti pakalpojumu objekti. • Ādažu kā pilsētas apsaimniekošana.

Joma	Stiprās puses	Vājās puses	Iespējas	Draudi
	<p>iedzīvotāju vēlmi dzīvot novadā.</p> <ul style="list-style-type: none"> • Pastāvīgi stabila aktivitāte būvniecības jomā. • 2000 ha “Piejūras” dabas parka atrodas Carnikavas teritorijā un dabas parkā apbūve kā tāda nav iespējama. • Novadā netiek atbalstīti piesārņojoši uzņēmumi. 		<ul style="list-style-type: none"> • Veicināt velobraucēju un kājāmgājēju pārvietošanās iespējas. • Ūdensmalu pieejamība un labiekārtošana. • Tiek īstenota sadarbība starp Pierīgu un Rīgu. • Teritorijas, kam ir noteikts lieguma statuss, tiks pasargātas arī nākotnē. 	
Bērnu un ģimenes politika	<ul style="list-style-type: none"> • Darbojas pašvaldības un privātās izglītības iestādes, kas nodrošina pirmskolas, pamatskolas, profesionālās ievirzes izglītības un interešu izglītības iespējas, dažāda veida pulciņu apmeklēšanas iespējas bērniem un jauniešiem no 2020.gada septembra Ādažos darbojas RTU bērnu un jauniešu universitāte. Vidusskolas izglītību var iegūt tikai Ādažus (divās vidusskolās). • Ir nodrošināts vienlīdzīgs pašvaldības līdzfinansējums privātajās izglītības iestādēs pirmskolas izglītības ieguvei un bērnu uzraudzības pakalpojumu sniedzēju pakalpojuma saņemšanai. • Carnikavas pagastā ir nodrošināta vides pieejamība 	<ul style="list-style-type: none"> • Ir telpu trūkums izglītības, kultūras un sporta pasākumiem, tai skaitā sporta jomas interešu un neformālās izglītības nodrošināšanai. • Daudzdzīvokļu mājas novadā nav vai ir daļēji pielāgotas bērniem, jauniešiem un pieaugušajiem ar kustību traucējumiem (Ādažu pagastā nav pielāgotas arī pašvaldību iestāžu telpas personām ar kustību traucējumiem). • Ādažu pagastā trūkst atbalsta programmu bērniem un ģimenēm. • Ādažu pagastā daudz bērnu ģimenēm netiek segtas vai daļēji segtas ēdināšanas izmaksas pirmskolās, pamatskolās, vidusskolās. 	<ul style="list-style-type: none"> • Attīstīt NVO darbību veselīga dzīvesveida un ģimenes vērtību popularizēšanā un pašvaldības politikas veidošanā bērnu un ģimenes jomā. • Pilnveidot Ādažu novada privilēģiju programmu atbilstoši politikas un atbalstu programmu nostādņām ģimenes un veselības jomā. • Ādažu pagastā palielināt materiālo atbalstu ekonomiski aktīvām ģimenēm, daudz bērnu ģimenēm un sociāli neaizsargātajām iedzīvotāju grupām. • Carnikavas pagastā nodrošināt sociālo rehabilitāciju ģimenei un bērnam ar īpašām vajadzībām vai ierobežotām iespējām. 	<ul style="list-style-type: none"> • Pašvaldības telpu un infrastruktūras pieejamība nespēj nodrošināt augošo pieprasījumu un neattīstās dinamiski. • Neizdevota sadarbība starp pašvaldības iestādēm, privāto un interešu izglītības pakalpojumu sniedzējiem, NVO, ģimenēm, bērniem un jauniešiem izglītības, kultūras un sporta jomā. • Kvalificēta atbalsta personāla trūkums, kas īstenotu inovatīvas un uz nākotni orientētas idejas. • Ādažu pagastā finansējuma trūkums bērnu un ģimenes lietu politikas īstenošanai. • Carnikavas pagastā vecāku un bērnu tiesību aizsardzības jomā strādājošo zināšanu un

Joma	Stiprās puses	Vājās puses	Iespējas	Draudi
	<p>visās pašvaldības iestādēs, t.i., pielāgotas bērniem, jauniešiem un pieaugušajiem ar kustību traucējumiem.</p> <ul style="list-style-type: none"> • Carnikavas pagastā ir nodrošināta bezmaksas ēdināšana pamatskolā visiem bērniem, kā arī daudzbērnu ģimenēm tiek segtas ēdināšanas izmaksas pirmsskolās. • Ādažu pagastā mācību gada noslēgumā labākie skolnieki mācību darbā, konkursu un olimpiāžu uzvarētāji tiek apbalvoti ar naudas prēmijām, kā arī pasākumā “Sporta laureāts” – labākie sportisti, sacensību un olimpiāžu uzvarētāji. • Tiek segti braukšanas izdevumi izglītojamajiem Ādažu novadā un nokļūšanai uz speciālajām skolām, kā arī autotransporta izdevumi, ja pārvadātāja pakalpojums nav pieejams. 	<ul style="list-style-type: none"> • Carnikavas pagastā augstajam pieprasījumam neatbilstošs telpu un āra vides objektu nodrošinājums bērnu, jauniešu un ģimeņu brīvā laika lietderīgas pavadīšanas un socializēšanās iespējām. • Carnikavas pagasta ciemu daļēja vienlīdzība – iedzīvotājiem attālajos ciemos ir grūtāk iesaistīties novada centrā notiekošajās aktivitātēs, attāluma un transporta trūkuma dēļ. 	<ul style="list-style-type: none"> • Ādažu pagastā organizēt izglītojošo, kultūras un sporta pasākumu novada iedzīvotājiem, tai skaitā nosakot atlaides daudzbērnu ģimenēm un sociāli neaizsargātajām iedzīvotāju grupām. • Carnikavas pagastā veicināt individuālu pieeju ģimenēm, kurās ir bērns ar invaliditāti, vai cilvēks ar invaliditāti. 	<p>izpratnes par bērna attīstību un audzināšanu trūkums.</p>
Sociālie pakalpojumi un sociālā palīdzība	<ul style="list-style-type: none"> • Sociālie dienesti ir reģistrēti kā sociālo pakalpojumu sniedzēji un atbilst noteiktajām minimālajām prasībām. Ir nodrošināta infrastruktūra un materiāltehniskā bāze sociālo pakalpojumu un sociālās 	<ul style="list-style-type: none"> • Ādažu pagastā netiek nodrošināts pietiekams sociālo pakalpojumu klāsts (krīzes dzīvokļi, grupu dzīvokļi, dienas centri dažādām klientu grupām), tas liedz iedzīvotājiem saņemt viņu 	<ul style="list-style-type: none"> • Carnikavas pagastā paplašināt alternatīvas aprūpes pakalpojumu klāstu – veidot krīzes centru, kā arī veidot ilglaicīgās sociālās aprūpes centru novada iedzīvotājiem. 	<ul style="list-style-type: none"> • Carnikavas pagastā neprognozējamās izmaiņas likumdošanā, nepilnības sociālās jomas regulējošos normatīvajos aktos. • Ādažu pagastā pēc deinstitucionalizācijas procesa

Joma	Stiprās puses	Vājās puses	Iespējas	Draudi
	<p>palīdzības sniegšanai sociālā jomā (t.sk. katrā pagastā darbojas Bāriņtiesa un Administratīvā komisija).</p> <ul style="list-style-type: none"> • Sociālajos dienestos strādā profesionāli izglītoti sociālie darbinieki. Carnikavas pagastā un Ādažu pagastā notiek regulāras apmācības kvalifikācijas paaugstināšanai un supervīzijas profesionālās kompetences paaugstināšanai un profesionālās izdegšanas profilaksei. • Nodrošināti daudzveidīgi sociālās palīdzības pabalstu veidi. • Laba starpinstitucionālā sadarbība ar citām valsts un pašvaldības institūcijām (t.sk. Administratīvo komisiju, Bāriņtiesu u.c.), nevalstiskām un privātām organizācijām. • Carnikavas pagastā darbojas divi dienas centri – Alternatīvās aprūpes centrs “Pīlādzis” un brīvā laika pavadīšanas centrs “Kadiķis” Kalngalē; • Ādažu pagastā laba sadarbība un izpratne no pašvaldības vadības un deputātu puses, ir atbalsts 	<p>vajadzībām atbilstošākos sociālos pakalpojumus.</p> <ul style="list-style-type: none"> • Carnikavas pagastā zema klientu motivācija uzlabot savu sociālo situāciju un iesaistīties sociālās rehabilitācijas pakalpojumu saņemšanā. • Ādažu pagastā sociālo pakalpojumu attīstīšanai nav atbilstošu telpu. • Carnikavas pagastā sociālo darbinieku zemais prestižs sabiedrībā. • Ādažu pagastā nepietiekama sociālo pakalpojumu pieejamība ģimenēm ar bērniem, pusaudžiem (atbalsta grupas pusaudžu vecākiem, sociālās rehabilitācijas programma jauniešiem ar saskarsmes grūtībām, uzvedības traucējumiem). • Carnikavas pagastā nav pieejams ilgstošas sociālās aprūpes pakalpojums senioriem (vecu lauzu pansionāts). 	<ul style="list-style-type: none"> • Ādažu pagastā kvalitatīvu sociālo pakalpojumu ieviešana un attīstīšana dažādām sociālā riska grupām (aprūpes mājās pakalpojumi, ilgstoša sociālā aprūpe, grupu dzīvokļi, dienas centri dažādām mērķgrupām, darbnīcas u.c.). Minētos pakalpojumus var veidot uz vietas novadā vai pirkt kā pakalpojumu no tuvākajām pašvaldībām. Veicināt novadā sociālo pakalpojumu pieejamību, kurus šobrīd novada iedzīvotāji saņem citur. • Ādažu pagastā papildus finansējuma piesaiste sociālo pakalpojumu uzlabošanai un jaunu pakalpojumu attīstīšanai (privātā partnerība, ES struktūrfondi, ziedotāji). • Carnikavas pagastā piesaistīt papildus resursu sociālo pakalpojumu uzlabošanai un jaunu pakalpojumu attīstīšanai izmantojot NVO piedāvātos pakalpojumus. • Ādažu pagastā attīstīt iedzīvotāju pašpalīdzības un atbalsta grupu pakalpojumus (anonīmo alkoholiķu atbalsta grupas, bērnu invalīdu atbalsta grupas u.c.). 	<p>pašvaldībai pastāv finansiāls risks nespēt nodrošināt klienta individuālajām vajadzībām atbilstošus sociālos pakalpojumus.</p> <ul style="list-style-type: none"> • Carnikavas pagastā klientu prasību pieaugums. • Ādažu pagastā finanšu līdzekļu trūkums pašvaldības budžetā jaunu sociālo pabalstu un pakalpojumu nodrošināšanai sakarā ar izmaiņām normatīvajos aktos. • Carnikavas pagastā sociālās un ekonomiskās situācijas pasliktināšanās valstī kopumā. • Ādažu pagastā valsts līdzfinansējuma nepietiekamības rezultātā pastāv risks neīstenot sociālo pakalpojumu/ sociālās palīdzības projektus.

Joma	Stiprās puses	Vājās puses	Iespējas	Draudi
	sociālo problēmu risināšanā un finansējuma nodrošināšanā.		<ul style="list-style-type: none"> • Carnikavas pagastā daudzveidīgu sociālo pakalpojumu attīstīšana dažādam sociālā riska grupām. 	
Vienlīdzīgu iespēju politika (personas ar invaliditāti u.tml.)	<ul style="list-style-type: none"> • Carnikavas pagastā Sociālais dienests nodrošina aprūpes mājās pakalpojumu personām, kuras vecuma vai funkcionālo traucējumu dēļ nevar nodrošināt savas pamatvajadzības. • Ādažu pagastā ir nodrošināts atbalsts personām ar invaliditāti sociālo vajadzību nodrošināšanai. • Carnikavas pagastā pakalpojums “Aprūpes mājās” tiek nodrošināta kā ārpalpojums. • Ādažu pagastā arvien vairāk ir pielāgota vide un ielu infrastruktūra cilvēkiem ar īpašām vajadzībām. • Carnikavas pagastā tiek nodrošināti pakalpojumi deinstitutionalizācijas ietvaros bērniem ar īpašām vajadzībām un pakalpojumi bērnu vecākiem, kā arī ESF projekts “Daudzdisciplināri rehabilitācijas pakalpojumi bērniem ar īpašām vajadzībām” 	<ul style="list-style-type: none"> • Nav izveidoti dienas centri (Ādažu novadā nav specializētās darbnīcas personām ar invaliditāti). • Carnikavas pagastā infrastruktūra un vides pieejamība daļēji nav pielāgota cilvēkiem ar īpašām vajadzībām, Ādažu pagastā – atsevišķās iestādēs ir vāji attīstīta infrastruktūra cilvēkiem ar īpašām vajadzībām. • Nav nevalstiskās organizācijas un biedrības, kas izstrādā projektus un realizē sociālos pakalpojumus personām ar invaliditāti Ādažu novadā. • Ādažu pagastā nav izveidoti grupu dzīvokļi personām ar invaliditāti un garīga rakstura traucējumiem. • Carnikavas pagastā nepietiekams pakalpojumu klāsts cilvēkiem ar invaliditāti • Carnikavas pagastā ierobežotas socializēšanas 	<ul style="list-style-type: none"> • Pielāgot pieejamu infrastruktūru un vidi personām ar funkcionāliem traucējumiem, piesaistot ekspertus. • Sociālā rehabilitētāja piesaistīšana sociālo prasmju attīstīšanai un izglītošanai. • Izveidot grupu dzīvokļus un atbalsta pakalpojumus personām ar garīga rakstura traucējumiem, nodrošinot individuālu atbalstu sociālo problēmu risināšanā, saglabājot neatkarīgas dzīves iespējas. • Carnikavas pagastā jaunu atbalsta pakalpojumu un brīvā laika pavadīšanas pakalpojumu izveide un sniegšana. • Ādažu pagastā izveidot daudzfunkcionālu dienas centru (t.sk. specializētās darbnīcas), kurā tiek sniegti pakalpojumi personām ar invaliditāti, sniedzot iespēju socializēties un iegūstot jaunus prasmes un iemaņas. 	<ul style="list-style-type: none"> • Nepietiekams pašvaldības finansējuma pieaugums sociālajā budžetā. • Piemērotu telpu trūkuma dēļ netiks veicināta pakalpojumu attīstība un jaunu pakalpojumu izveide. • Carnikavas pagastā klientu zemā motivācija mainīt savu situāciju, nevēlēšanās sadarboties savu sociālo problēmu risināšanā. • Carnikavas pagastā klientu ar invaliditāti skaita pieaugums. • Ādažu pagastā jaunu pakalpojumu neieviešana lielo izmaksu dēļ.

Joma	Stiprās puses	Vājās puses	Iespējas	Draudi
	<p>un viņu likumiskajiem pārstāvjiem”.</p> <ul style="list-style-type: none"> • Ādažu pagastā Sociālajā dienestā tiek organizēti sociālās iekļaušanās pasākumi jauniešiem ar invaliditāti. 	<p>iespējas cilvēkiem ar funkcionāliem traucējumiem.</p>	<ul style="list-style-type: none"> • Ādažu pagastā izveidot atbalsta un pašpalīdzības grupas personām ar invaliditāti un viņu ģimenes locekļiem, Carnikavas pagastā – veicināt individuālu pieeju ģimenēm kurās ir bērns ar invaliditāti, vai cilvēks ar invaliditāti. 	
Veselības aprūpe un veselības veicināšana	<ul style="list-style-type: none"> • Profesionāli un pieredzējuši medicīnas darbinieki, mūsdienīga medicīnas aparātūra, individuāla pieeja katram pacientam. • Ādažu pagastā medicīnas iestādes atrašanās vieta, piemērota ēka un kvalitatīvas telpas. • Carnikavas pagastā veidojas veiksmīga sadarbība medicīnas speciālistiem ar Carnikavas Sociālo dienestu pacientu atbalstā. • Ādažu pagastā pēdējos gados būtiski atjaunots medicīnas personāls (krities vidējais vecums). • Ādažu pagastā primārās veselības aprūpes pakalpojumu pieejamība. • Ādažu pagastā medicīnas iestādes laba reputācija, kā novada iedzīvotāju vidū, tā ārpus novada, kā arī pieredze ES fondu piesaistē. 	<ul style="list-style-type: none"> • Ādažu pagastā valsts veselības aprūpes finansēšanas kārtība daļēji ierobežo jaunu pakalpojumu ieviešanu, nepietiekami elastīga valsts veselības aprūpes un tās finansēšanas politika. • Carnikavas pagastā ar NVD līgumsaistībās esošiem ģimenes ārstiem nav mūsdienīgu, ārstniecības iestāžu obligātām prasībām atbilstošu telpu. • Ādažu pagastā valsts finansējuma nepietiekamība un daļai klientu zemā maksātspēja liedz palielināt maksas pakalpojumu apjomu. • Carnikavas pagastā trūkst augsti kvalificēts darba spēks. Izteikts speciālistu trūkums dažādos līmeņos. • Ādažu pagastā ārstu prasības pēc algu paaugstinājuma apsteidz pieejamo finansējumu, kā arī izmaksu 	<ul style="list-style-type: none"> • Ārējā finansējuma piesaiste medicīnas infrastruktūrai, aprīkojumam un medicīnas pakalpojumu attīstībai, maksas pakalpojumu klāsta paplašināšana Carnikavas pagastā izveidot ģimenes ārstu prakšu vietu, kas atbilstu mūsdienīgām un obligātām prasībām, kas ārstniecības iestādēm un to struktūrvienībām noteiktas normatīvajos aktos. • Ādažu pagastā augsts serviss klientiem, kam nepieciešama medicīniskā aprūpe un rehabilitācija, modernu pakalpojumu attīstība pamatjomās, dienas stacionāra jomās, ņemot vērā pieprasījumu: traumatoloģijā – ortopēdijā, ginekoloģijā, proktoloģijā un rehabilitācijā. • Carnikavas pagastā veicināt un veidot dialogu ar NVD, sekmēt sekundāro veselības 	<ul style="list-style-type: none"> • Valsts finansējuma nepietiekamība un neprognozējamība, normatīvo regulējumu biežās izmaiņas un budžeta ierobežojumi novadā nedod iespēju nodrošināt speciālistu konsultācijas (precizējot attiecībā uz Ādažiem – psihiatra, psihoterapeita palīdzību, kā arī pietiekošu psihologu skaitu skolās, kā arī pilnīgu perinatālo un jaundzimušo aprūpi (NVD neslēdz jaunus līgumus grūtnieču aprūpei; dotajā brīdī valsts apmaksātais pakalpojums pieejams tikai Ādažu slimnīcā un ir izveidojušās garas rindas), nav valsts apmaksāta pediatra konsultācijas). • Ādažu pagastā personu rekrutēšana darbam ārzemēs, kas rada draudus nepietiekamam speciālistu skaitam ar nepieciešamo

Joma	Stiprās puses	Vājās puses	Iespējas	Draudi
		<p>pieaugums pēdējos gados apsteidz ieņēmumu pieaugumu.</p> <ul style="list-style-type: none"> • Nepietiekams atbalsts Carnikavā no pašvaldības puses ģimenes ārstu prakšu attīstībai. 	<p>aprūpes pakalpojumu attīstību Carnikavā.</p> <ul style="list-style-type: none"> • Ādažu pagastā ģimeņu atbalsta pakalpojumu attīstība, medicīniskās aprūpes mājās paplašināšana atbilstoši pieejamam finansējumam no NVD, sadarbība ar primārās aprūpes ārstiem, sociālās un nevalstiskām organizācijām veselības jomā. • Carnikavas pagastā pieejams ES fondu finansējums ģimenes ārstu prakšu attīstībai. 	<p>izglītību, kvalifikāciju un pieredzi dažādu medicīnas pakalpojumu sniegšanā.</p> <ul style="list-style-type: none"> • Carnikavas pagastā nepilnības NVD normatīvajā regulējumā attiecībā uz jaunu ģimenes prakšu atvēršanu, kā arī politiskie aspekti, sarežģīti speciālistu nomaīņu un jaunu piesaisti. • Ādažu pagastā finanšu līdzekļu deficīta izveidošanās riski personāla atalgojuma, medikamentu un materiālu cenu pieauguma iespaidā. • Carnikavas pagastā ģimenes ārstiem nav pietiekoši laika resursi un, zināšanas jaunu projektu īstenošanā (projektu sagatavošanā, organizēšanā, vadīšanā ES un citu ārējo finanšu resursu piesaistei). • Ādažu pagastā pieaugošas speciālās prasības medicīnas pakalpojumiem.
Sabiedriskā kārtība un drošība	<ul style="list-style-type: none"> • Iedzīvotāju aptaujas pozitīvais vērtējums pašvaldības policijai, noziedzīgu nodarījumu un likumpārkāpumu situācijas stabilizēšanās, veicot pastiprinātu kontroli ikdienā. • Ādažu pagastā specializēta motorizētā un aprīkota 	<ul style="list-style-type: none"> • Videonovērošanas kameru trūkums visā administratīvajā novada teritorijā (Ādažos tikai centra apkaimē). • Carnikavas pagasta izvērtējama darbinieku amatu apvienošana. • Ādažu pagastā proporcionāli iedzīvotāju 	<ul style="list-style-type: none"> • Ādažu pagastā drošas pilsētvides veidošana, uzstādot videonovērošanas kameras novada ciemos, regulāra patrulēšana, izglītojošo un informatīvo materiālu par drošību izveidošana un izplatīšana, papildu videonovērošanas sistēmu 	<ul style="list-style-type: none"> • Ādažu pagastā noziedzības paaugstināšanās, kriminogēnā situācija valstiskā mērogā, ģimenes konfliktu skaita pieaugums. • Carnikavas pagastā informācijas apmaiņas trūkums starp dažādiem tiesību sargājošajiem, un

Joma	Stiprās puses	Vājās puses	Iespējas	Draudi
	<p>ūdenstransporta esamība, palielinātas iespējas nodrošināt paplašinātus patrulēšanas maršrutus ūdenstilpēs un sauszemē.</p> <ul style="list-style-type: none"> • Carnikavas pagastā konkurētspējīgs atalgojums darbiniekiem, sociālās garantijas. Policijas darbinieku kadru nemainība, kas norāda uz pareizu darba organizāciju un vadības stilu kā arī pietiekamu darbinieku kvalifikāciju. • Ādažu pagastā sabiedriskās kārtības nodrošināšanas pasākumi pie izglītības iestādēm. Tiek pasniegtas regulāras audzinoša un izglītojoša rakstura lekcijas par drošību novadā. • Carnikavas pagastā materiāli tehniskās bāzes (tehnisko līdzekļu, peldlīdzekļu, speciālo līdzekļu, formas tērpu) aprīkojums pietiekams, lai varētu pilnvērtīgi veikt ikdienas darba pienākumus un izpildīt uzstādītos mērķus un Ādažu pašvaldības policijas materiāltehniskais nodrošinājums. 	<p>skaita pieaugumam, nepietiekošs policistu skaits un darbinieki apvieno vairākus darbus, līdz ar to ir palielināta slodze, izdegšanas sindroms.</p> <ul style="list-style-type: none"> • Carnikavas pagastā sezonālais raksturs (vasaras periodā noslogotība aug pat vairākas reizes). • Ādažu pagastā pieaug atkarību izraisošu vielu lietošana nepilngadīgo personu vidū. • Carnikavas pagastā pludmalēs ir mērķtiecīgi piesaistīti daudz tūristu no citām pilsētām (izbūvētas takas, intensīva publicitāte sociālajos tīklos), bet netiek nodrošināta kārtība (atkritumi) un drošība uz ūdens (nav glābēju). 	<p>uzstādīšana parkos, kapos, kā arī sabiedriskās vietās ārpus centra, Carnikavas pagastā pilnveidot videosistēmas izvietošanu un izveidot videonovērošanas kameras pie ūdens tilpnēm, kur sezonas laikā atrodas liels daudzums atpūtnieki.</p> <ul style="list-style-type: none"> • Ādažu pagastā attīstīt ūdenssatisksmes un zvejniecības kontroli. • Carnikavas pagastā inovāciju ieviešana ikdienas policijas darbā, lai veiksmīgāk varētu veikt monitoringu un uzskaiti pagasta teritorijā zvejniecības, makšķerēšanas noteikumu ievērošanu. • Ādažu pagastā īstenot preventīvus pasākumus noziegumu, pārkāpumu mazināšanai, īstenot izglītojošus pasākumus par attieksmi pret dzīvniekiem. • Carnikavas pagastā drošība uz ūdens – glābēji pludmales peldvietās. • Carnikavas pagastā realizēt ciešāku starpinstitucionālo sadarbību starp pašvaldību iestādēm drošības un sociālajā jomā. 	<p>uzraugošajiem dienestiem, likumpārkāpumu, noziedzīgu nodarījumu savlaicīgai novēršanai, iespējamo likumpārkāpēju savlaicīgai aizturēšanai.</p> <ul style="list-style-type: none"> • Ādažu pagastā finansējuma trūkums videonovērošanas un tehniskajiem līdzekļiem. • Carnikavas pagastā personu, kuras atrodas alkoholisko, narkotisko, apreibinošo vielu vai bezpalīdzības stāvoklī, novietošanas telpas (arī atskurbtuves) vai iestādes neesamība (tuvākā vieta Sarkanā krusta patversme, Rīgā, Gaiziņa ielā 7, aptuveni 26 km vienā virzienā). • Ādažu pagastā klaiņojošo un bezsaimnieka dzīvnieku atrašanās novadā. • Carnikavas pagastā papildus veicamie pasākumi, kas saistīti ar vīrusa Covid – 19 pandēmiju, personu loka apzināšanu, kontroli, karantīnas ievērošanu.

Joma	Stiprās puses	Vājās puses	Iespējas	Draudi
	<ul style="list-style-type: none"> • Carnikavas pagastā preventīvs darbs ikdienā ar iedzīvotājiem, nepilngadīgajiem (iespējamā likumpārkāpuma gadījumā izvēloties skaidrojošās un profilaktīvās metodes). Sadarbība ar iedzīvotājiem. 			
Pirmsskola	<ul style="list-style-type: none"> • Pirmsskolas izglītības ieguves iespējas, t.sk., iekļaujošā izglītība (Carnikavā). • Plašs maksas interešu izglītības pulciņu piedāvājums. • Bērnu skaits grupās tiek samazināts (Carnikavā). • Atalgojums skolotājām (Carnikavā). • Atbalsta personāls (logopēds, psihologs) (Ādažos). • Izglītības iestādes ir bāzētas pagastu centros. • PII iestādēm ir pieejamas teritorijas sporta aktivitāšu un dabas pedagogijas īstenošanai, nodrošinot veselīgu dzīvesveidu. • Organizēta sistēma, pedagogu profesionālās izaugsmes pilnveidei. • Ādažu PII "Strautiņš" ir pieredzējis, profesionāls 	<ul style="list-style-type: none"> • Resursu trūkums (cilvēki, vide). • Telpu trūkums, t.sk., interešu izglītības īstenošanai. • Bērnu skaits grupās ir pārāk liels (Ādažos). • Atalgojums skolotājām (Ādažos). • Nepietiekamas slodzes atbalsta komandas speciālistiem (logopēds, psihologs) (Carnikavā). • Nav izveidotas PII apdzīvotās vietās ar strauji pieaugošu iedzīvotāju skaitu. • Nepietiekama materiālā bāze, lai īstenotu digitālās prasmes. • Novecojis telpu aprīkojums. • Pilnveidota infrastruktūra (stāvvietas, gājēju ceļi, apgaismojums) Ādažu PII. 	<ul style="list-style-type: none"> • Pedagogu kvalifikācijas pilnveide. • Konkurētspējīga alga. • Asistentu un speciālo pedagogu piesaiste iestādei. • ESF projektu finansējums. • Vides pielāgošana atbilstoši iekļaujošās izglītības prasībām. • Smazināt bērnu skaitu grupās (20 bērnu grupā), lai kvalitatīvi īstenotu pirmsskolas programmu. • Iespēja katrai skolotājai iestādē strādāt slodzi. • Uzturēt, pilnveidot un labiekārtot apkārtējo vidi, lai turpinātu īstenot mācību procesu dabā. • PII sadarbība, kopīgi projekti. • Vieni nosacījumi pedagogu kvalifikācijas pakāpju noteikšanai. 	<ul style="list-style-type: none"> • Nepietiekams PII skaits novadā (tā kā bērnu skaits grupā ir liels, tiek apgrūtināta un padarīta nepiespējama pirmsskolas programmas īstenošana). • Skaidrs pašvaldības redzējums, atbalsts par iekļaujošās izglītības īstenošanu novadā. • Skolotāju trūkums, jo atalgojums nav konkurētspējīgs ar citām tautsaimniecības nozarēm (skolotājām ir augstākā izglītība). • Resursu trūkums, lai izveidotu biedrības, kuras varētu īstenot ESF projektus. • Ja atbalsts bērnam ar traucējumiem (uzvedība, dzirdē, runa utt.) netiek saņemts pirmsskolā, gadiem ejot to "labot" ir daudz grūtāk. • Privātajam sektoram ir dažāda izpratne, kritēriji par kvalitāti pakalpojuma

Joma	Stiprās puses	Vājās puses	Iespējas	Draudi
	<p>kolektīvs ar minimālu kadru maiņu.</p> <ul style="list-style-type: none"> • Skolotājas un skolotāju palīgi ir motivēti. pilnveidot savas zināšanas • Veiksmīga sadarbība ar izglītojamo vecākiem vides labiekārtošanā (projektu īstenošana). • Plašas grupu telpas izglītības procesa organizēšanai. • Pieejamas plašas interešu izglītības iespējas. • Individuāla pieeja katram klientam, bērnam privātajās PII. • Piedāvāto pakalpojumu klāsts privātajās PII izriet no klienta pasūtījumu, nepieciešamības, gada izvērtējuma. • Ātra reaģēšana, risināšana uz problēmsituācijām privātajās PII. • Nav iepirkuma procedūras, iestāde iegādājas to, par ko nolemj pedagoģiskajā sēdē paši skolotāji, tehniskais personāls privātajās PII. • Pedagoģiskā personāla izglītošana SKOLA 2030, iesaistoties dažādos pieredzes braucienos, Erasmus + 	<ul style="list-style-type: none"> • Drošības sistēmas uzlabošana (nepieciešama jauna sēta, vārti, drošības atslēga grupu durvīs) Ādažu PII. • Sporta laukuma labiekārtošana Ādažu PII. • Multihalles funkcionalitāte (nepieciešama nolaižama sadalošā siena) ĀPII. • Nepieciešams interaktīvi aprīkotas grupu nojumes Ādažu PII. • Pedagogu darba slodze Ādažu PII. • Pašvaldības pirmsskolu pedagogu atbalsta mehānisms (apdrošināšana), psihologu atbalsts, speciālā pedagoga atbalsts grupā utt. Ādažu PII. • Iekļaujošā izglītība (nepieciešami asistenti un speciālais pedagogs). • Četrās jaunizveidotajās grupās Ādažu PII ir atšķirīgi uzturēšanās apstākļi. • Liels bērnu skaits grupā Ādažu PII. • Pedagogu nepietiekama izglītošana tehnoloģiju jomā, jauno kompetenču pieejā. • Augstas kvalitātes speciālista trūkums privātajās PII. 	<ul style="list-style-type: none"> • Vienota sistēma pedagogu profesionālai pilnveidei, un vērtēšanai. • Sabiedrības (vecāku) iesaistīšana projektu īstenošanā. • Skaidrs pašvaldības redzējums, atbalsts par iekļaujošās izglītības īstenošanu novadā. • Sadarbības modeļa izstrāde starp pirmsskolām un sākumskolu, kvalitatīvai izglītojamo sagatavošanai pamatizglītības programmas uzsākšanā. • Speciālās izglītības sakārtošana, nodrošināšana novadā. • Problēmas risināšana pirmsskolā, jāizstrādā mehānisms, kā un kas to dara. Lai skolā bērni ar speciālām vajadzībām (uzvedības problēmām, logopēdiskiem traucējumiem utt.) nonāktu minimāla skaitā. • Medicīniskās pedagoģiskās komisijas izveide novadā. • Pedagogu motivēšanas kritēriju izstrāde. • Atbalsts bērniem ar speciālām vajadzībām (ne 	<p>nodrošināšanā (Domei jānorāda konkrētas robežas, kvalitātes mērījumi kas jāsasniedz).</p> <ul style="list-style-type: none"> • Kvalificētu speciālistu piesaiste darbam novadā, dzīvesvietas nodrošināšanas dārgums un trūkums. • Programmas SKOLA 2030 “izgāšanās”, jo grupā, kurā ir vairāk par 20 bērniem to realizācija ir apdraudēta, īpaši, ja tiek integrēti bērni ar spec.vajadz.bez asistenta piesaistes. • Dažās ģimenes nelieto valsts valodu. • Bērni ar speciālajām vajadzībām nesaņem pietiekošu atbalstu. • Skolotāju darba zemais prestižs. • Skolotāji pamet darbu izglītības jomā. • Ne visi vecāki vēlas pievienoties eliis.lv – tādejādi nesaņem svarīgāko informāciju par mācību procesu un plānotajiem notikumiem. • Novada vecāki par pirmsskolām izvēlas citu pašvaldību (Rīgas) pirmsskolas Sigulū

Joma	Stiprās puses	Vājās puses	Iespējas	Draudi
	<p>programmā, kā arī paredzot tam līdzekļus no iestādes budžeta tiek organizēti kursi tehnoloģiju pilnveidē, psiholoģijā, kompetenču izratnes veidošanā utt.</p> <ul style="list-style-type: none"> • Pozitīvā konkurence starp privātā sektoru veicina kvalitātes kritērijus un uztur privāto sektoru “možuma” stadijā. • Pozitīva sadarbība ar iestādēm novadā, skolu, Latvijas pirmsskolas privāto biedrību privātajās PII. • Atbalsta personāla iesaiste mācību procesā privātajās PII. • Daudzās pašvaldības PII darbojas bērnu peldbaseins. • Mazinot rindas uz pirmsskolu, jauna PII Sigulā piedāvās vietas 200 novada bērniem. 	<ul style="list-style-type: none"> • Finansējuma trūkums speciālo bērnu vajadzību apmierināšanai privātajās PII. • Vecāku līdzfinansējums mācību maksai, logopēda nodarbībām, psihologam utt. privātajās PII. • Maksa starp privātā sektora piedāvātajām izmaksām un pašvaldības maksām (ēdināšanai, interešu pulciņiem, logopēda konsultācijām utt.) ir daudzkārt augstāka, jo pašvaldību iestādē to sedz dome, privātajā – vecāks. • Bērna pārcelšana no iestādes uz iestādi, kas ietekmē bērnu psiholoģiski (iemesls – dažādi, arī finanses, bet zaudētājs ir bērns). • Būvniecības procesā esošā pirmsskola Sigulā ģeogrāfiskās atrašanās vieta. 	<p>tikai tiem, kam ir Valsts pedagoģiski medicīniskās komisijas atzinums).</p> <ul style="list-style-type: none"> • Skaidri izstrādāts stratēģiskais plāns par pirmsskolas pakalpojuma nodrošināšanu, iespējām, palīdzību, atbalstu novadā. • Dome iepērk vietas no privātā sektora PII pakalpojuma nodrošināšanai novadā. • Jaunas pirmsskolas atvēršana. • Atbalsta personāla grupas izveide darbam ar bērniem ar speciālām vajadzībām. • Atbalsts pirmsskolas darbiniekiem studiju periodā. • Darbs ar vecākiem – valsts valodas apgūšana, Sociālā dienesta atbalsts bērnu ar speciālajām vajadzībām izglītošanā – aprūpē. • Peldbaseina darbības nodrošināšana. • “Skola2030” izglītojošie semināri – darbnīcas. • Jaunas pirmsskolas izveide Kalngalē. 	<p>pirmsskolas neērtās lokalizācijas dēļ (pretēji Rīgas virzienam).</p>
Vispārējā izglītība	<ul style="list-style-type: none"> • Visu vispārējās izglītības pakāpju īstenošana, tai skaitā alternatīvā izglītība. 	<ul style="list-style-type: none"> • Atšķirīgs skolēnu skaita kāpums attiecībā pret dzimstību abos pagastos. 	<ul style="list-style-type: none"> • Iedzīvotāju skaita (tai skaitā skolēnu) nepārtraukts pieaugums. 	<ul style="list-style-type: none"> • Pedagogu trūkums novadā. • Dzīvesvietu trūkums pedagogiem.

Joma	Stiprās puses	Vājās puses	Iespējas	Draudi
	<ul style="list-style-type: none"> • Mūsdienīgs tehnoloģiskais nodrošinājums skolās. • Daudzpusīgs, bezmaksas interešu izglītības programmu un sporta nodarbību piedāvājums. • Atbalstošs, profesionālu un pieredzējušu pedagogu kolektīvs. • ĀVS sākumskolas korpuss – modernākā sākumskolas ēka Latvijā. • Pozitīva sadarbība ar pašvaldību. • Pozitīva starp institucionāla sadarbība. • Atbalsta personāla iesaiste mācību procesā. • Pedagogiem papildus finansētas pašizpaušmes iespējas un bezmaksas profesionālās pilnveides kursi. • Galda spēļu un sportisko aktivitāšu iespējas. • Mācību stundu laiks saskaņots ar sabiedriskā transporta kustību sarakstiem, apmaksāts sabiedriskais transports uz un no skolas pamatizglītības posmā. • Nodrošināta iespēja piedalīties olimpiādēs un 	<ul style="list-style-type: none"> • Nevienlīdzīga telpu noslodze abos pagastos. • Pedagogu motivēšanas un atbalsta mehānisma atšķirības abos pagastos. • Liela individuālā pedagogu darba slodze. • Sadarbības laika trūkums pedagogiem. • Nepilnvērtīgs neformālās un mūžizglītības iespēju nodrošinājums. • Jauniešu atbalsta politikas trūkums. • Vispārējās vidējās izglītības nepieejamība Carnikavas pagastā. • Finansiāla atbalsta mehānisma trūkums talantīgo audzēkņu sagatavošanai starptautiskām olimpiādēm. • Mazākumtautību programmu trūkums Carnikavas pagastā. • Mūsdienīgas mācību vides trūkums ĀVS korpusā. • Reemigrantu iekļaušana kvalitatīva izglītības procesa norisē. • Iekļaujošās izglītības speciālistu, atbalsta personāla piesaiste. • ĀVS vidusskolas ēkas fiziskā kapacitāte. 	<ul style="list-style-type: none"> • Reģionālā metodiskā centra izveide Ādažos (Ādaži, Carnikava, Saulkrasti, Garkalne). • Pieejamas ESF finansētas projektu programmas. • Pašvaldība kā atbalsta resurss. • Skolas absolventi un NVO kā atbalsta resurss. • Ekonomiski spēcīga uz izaugsmi tendēta vide. • Profesionālās ievirzes izglītības iespējas. • Dabas resursu pieejamība. • Vides un transporta pieejamība. • Jaunatnes un zinātniskā centra izveide bērniem un jauniešiem. • Iekļaujošās izglītības programmu izstrāde un to īstenošana (pedagogu palīgu piesaiste mācību procesa īstenošanā). • Carnikavas pamatskola – vienīgā skola Carnikavā. • Starpnovadu mācību olimpiādes. • Carnikavas pagastā ir nepilnvērtīgs neformālās un mūžizglītības iespēju nodrošinājums. 	<ul style="list-style-type: none"> • Administratīvi teritoriālās reformas ieviešana un pagastu līdzšinējā atšķirīgā pieeja atbalsta mehānismā. • Pedagogu motivēšanas un atbalsta mehānisma atšķirības abos pagastos. • Profesionālu pedagogu piesaiste darbā ar talantīgiem skolēniem un skolēniem, kuriem ir mācīšanās grūtības. • Mazāks ES finansējums nākamajā periodā.

Joma	Stiprās puses	Vājās puses	Iespējas	Draudi
	<p>pieejami bezmaksas e-pakalpojumu resursi.</p> <ul style="list-style-type: none"> • Notiek mācību ekskursijas, klašu ārpus stundu pasākumi, aktīva piedalīšanās projektos un konkursos. • Spēcīga, profesionāla un aktīva skolas padome. • 2017.gadā ĀVS kā pilotskola tika iekļauta ESF projektā Kompetenču pieeja mācību saturā, un četrām ĀVS skolotāju komandām – skolas vadības, sākumskolas, pamatskolas un vidusskolas (kopumā 30 skolotājiem). • Mūsdienīga skolu infrastruktūra. • Carnikavas pamatskolas sporta zāle un treniņzāle, stadions (ziemas laikā notiek slēpošana). • Carnikavas pamatskolā mazs skolēnu skaits klasēs un individuāla pieeja katram skolēnam. • Carnikavas pamatskolā brīvdienas 1.-9. klašu skolēniem, pieejama kafejnīca, nodrošināts dzeramais ūdens. • Carnikavas pamatskolā gaitenā ierīkotas spēles, novuss, galda teniss un 	<ul style="list-style-type: none"> • Carnikavas pamatskolā lēns skolēnu skaita kāpums attiecībā pret dzimstību. • Pārslogotas telpas mācību procesa laikā. 	<ul style="list-style-type: none"> • Skolas dzīvē ieinteresēti absolventi, izveidotas absolventu balvas skolēnu motivēšanai. • Dzelzceļa mezgls kā ērta pārvietošanās iespēja. • Ekonomiski spēcīga uz izaugsmi tendēta vide. • Starptautiskās sadarbības platformas – Igaunija, Polija, Lietuva. • Akreditācijas sistēma kā kvalitātes stimuls. • Iespējamās misijas projekts “Mācītspēks”; vecāku biedrība “Nākotnes iela”. • CNC un tautas nams “Ozolaine”, Dabas parks “Piejūra”. • Pašvaldības izveidota pedagogu materiālās stimulēšanas sistēma. • Vidusskolas izglītības programmas īstenošana Carnikavā (ēkas izbūve, programmas īstenošana). 	

Joma	Stiprās puses	Vājās puses	Iespējas	Draudi
	<p>basketbola grozi brīvā laika pavadīšanai.</p>			
Profesionālās izglītība	<p>ievirzes</p> <ul style="list-style-type: none"> • Profesionāls, zinošs, pieredzējs, sertificēts skolas pedagoģiskais sastāvs. • Uz rezultātu orientētas mācību metodes ĀMMS. • Daudzveidīgas mācību programmas, īpašie piedāvājumi ĀMMS. • Atbalstoša, radoša un kultūrizglītojoša vide ĀMMS. • Individuāla pieeja katram audzēknim ĀMMS. • Veiksmīga sadarbība ar vecākiem un pašvaldību. • Labvēlīga un sakārtota darba vide, organizācijas kultūra ĀMMS. • Profesionālās un personības izaugsmes iespējas ĀMMS. • Veiksmīga skolas darbības organizācijas struktūra ĀMMS. • Pozitīvs ĀMMS tēls. • Starpdisciplināritāte ĀMMS. • Daudzpusīgas sporta izglītību un kvalitatīvas brīvā laika pavadīšanas iespējas ĀBJSS. • Skolu audzēkņi tiek nodrošināti ar mācību – 	<ul style="list-style-type: none"> • ĀMMS mācību telpu, koncertzāles un deju zāles noslogotība. • ĀMMS pedagogu pārslodze. • ĀMMS motivācijas sistēma. • Instrumentu bāze ĀMMS. • Trūkst atbilstošas sporta bāzes (stadions, sporta daudzfunkcionāls komplekss) esošajām ĀBJSS sekcijām. • Sporta zāļu trūkums. • Jaunieši dodas prom no Ādažiem, lai saņemtu kvalitatīvāku profesionālas ievirzes izglītību Rīgā. • Novecojis vieglatlētikas stadions Carnikavā. • Sporta pulciņi/intrešu izglītība bez maksas, bet profesionālās ievirzes izglītības nodarbībām noteikt vecāku līdzfinansējumu. 	<ul style="list-style-type: none"> • Liels interesentu skaits, ir iespēja atlasei, ir iespēja veidot speciālās profesionālās izglītības plūsmu ĀMMS. • Atbalsts pedagogiem, profesijas prestiža celšana. • Sadarbības partneri. • Autorprogrammu izstrāde ĀMMS. • Peredzes apmaiņa, konkursu un meistarklašu organizēšana ĀMMS. • Ir vieta, iestrādes un izstrādāts projekts stadiona rekonstrukcijai un jaunas sporta halles izveidei. • Atjaunot novecojušās bāzes sportā Ādažos mūsdienīgām prasībām. • Ieviest ĀBJSS filiāles populārākajiem ciema sporta veidiem. • Veidot konkrētu sporta veidu centru Carnikavā, jo attiecīgajiem sporta veidiem bāzes Carnikava ir labākas kā Ādažos. • Sporta kompleksa modernizācija carnikavā – plašākas iespējas ikvienai vecuma grupai nodrošināt 	<ul style="list-style-type: none"> • Valsts finansējuma samazinājums ĀMMS. • Dejas jomai ierobežotas iespējas turpināt mācības vidējās profesionālās izglītības pakāpē. • Sporta jomā bāzu trūkumu dēļ ĀBJSS pedagogiem ir sarežģīti pildīt valstī noteiktās prasības. • Paliekot Carnikavas pulciņiem, nepievienojot tos ĀBJSS, šiem jauniešiem tiek atņemtas iespējas startēt starpnovadu un Latvijas līmeņa sacensībās, ko spēj nodrošināt tikai sporta klubi, sporta skolas un biedrības. • Neapvienojot sporta sekvijas abos pagastos, nebūs izslēgta iespēja, ka viens un tas pats treneris saņem algu par vienu un to pasu sportistu divos pagastos.

Joma	Stiprās puses	Vājās puses	Iespējas	Draudi
	<p>treniņu procesā nepieciešamo inventāru, dalību sacensībās (valsts un starptautiskā mērogā) un daļēju dalības maksu treniņnometnēs.</p> <ul style="list-style-type: none"> • ĀBJSS izstrādātās programmas un gada plāni ir atbilstoši noteikumiem, un tie tiek realizēti mācību – treniņa nodarbībās. • Pašvaldības iedzīvotāju vajadzību/ pieprasījuma nodrošināšana. • Mūsdienīgs nodrošinājums ar sporta bāzi ĀBJSS. • ĀBJSS nokomplektētas mācību – treniņu grupas, notiek sistemātisks treniņu darbs. • ES fondu finansējuma piesaistīšana. • Līgums par izglītojamo padziļinātu medicīnisko apskati ĀBJSS. • Profesionālās ievirzes sporta nodarbību attīstīšanai ir pieejami augsti kvalificēti treneri, kas šobrīd vada intrešu izglītības pulciņu Carnikavā. • Ir iestrādes un audzēkņu augsti sasniegumi sportā, lai izveidotu profesionālās ievirzes sporta nodarbības/ sporta skolu Carnikavā. 		<p>pieejamas nodarbības un brīvā laika pavadīšanu.</p> <ul style="list-style-type: none"> • Attīstīt vidi sporta nometņu un sporta pasākumu norises nodrošināšanu un vadīšanu. 	

Joma	Stiprās puses	Vājās puses	Iespējas	Draudi
	<ul style="list-style-type: none"> • Piemērota apkārtējā vide, darba vide – meži, takas, jūra, sporta komplekss (nepieciešama rekonstrukcija) un jauni sporta laukumi, lai attīstītu profesionālās ievirzes sporta nodarbības Carnikavāy. 			
Interesešu izglītība	<ul style="list-style-type: none"> • Pieejams dažādu pulciņu klāsts, visām interesešu grupām. • Ir labas iestrādes interesešu izglītībā. • Bērni ir nodarbināti. 	<ul style="list-style-type: none"> • Telpu un bāzu trūkuma dēļ pedagogi nespēj piedāvāt kvalitatīvu pulciņu nodrošinājumu. • Sporta interesešu izglītībai nav izstrādāts turpinājuma modelis, ja bērnam šī joma ir ieinteresējusi. • Nav mūsdienu prasībām atbilstošas darba vides – klašu, zāļu un stadionu. 	<ul style="list-style-type: none"> • Atjaunot novecojušas mācību un sporta bāzes atbilstoši mūsdienīgām prasībām. • Saglabāt esošo modeli un vērst lielāku uzmanību uz pirmsskolas un sākumskolas interesešu izglītības nodrošināšanu, dažādām jomām, kas attīsta bērnu un nodrošina pēc dārziņa un skolu obligātajām nodarbībām. • Modernas infrastruktūras izveide. • Koncentrēt interesešu izglītību sportā uz 1.-4. klašu grupām, pakāpeniski pārejot uz profesionālās ievirzes nodarbībām dažādos sporta veidos, bet atstājot iespēju 5.-9.klašu skolēniem interesešu izglītībā uzturēt vispārējo fizisko veselību un aktīvu dzīves veidu. 	

Joma	Stiprās puses	Vājās puses	Iespējas	Draudi
Pieaugušo mūziklītība	<ul style="list-style-type: none"> • Pieejama neformālā izglītība (Carnikavā – ik gadu 8 mēnešu kursi – Latviešu valodas apmācība cittautiešiem; Atkarībā no iedzīvotāju pieprasījuma dažādu jomu kursi, piem., datorika, darbs materiālā). 	<ul style="list-style-type: none"> • Reti projektu veidā. • Telpu trūkums. 	<ul style="list-style-type: none"> • Mūziklītības centra izveide. • Mērķfinansējuma nodrošināšana palīdzētu īstenot mūziklītību sadarbībā ar novada biedrībām. • Ilgtermiņa ieguldījums cilvēkkapitālā (vienotas darba tirgus informācijas sistēma sadarbībai starp darba devējiem un darba ņēmējiem). • Pasākumi iedzīvotāju izglītošanai (nozaru uzņēmēju atbalsts jomu izzināšanai un apguves ieinteresēšanai). • Personības izaugsmes centru izveide novada ciemos ar augstu iedzīvotāju blīvumu. • Pieaugušo izglītības īstenošana novada tautsaimniecības attīstībai nepieciešamo prasmju apguvei. 	<ul style="list-style-type: none"> • Maz interesentu neformālās izglītības vienas jomas grupu piepildījumam.
Sports	<ul style="list-style-type: none"> • ĀVS sākumskolas sporta zāle, uzbūvēta atbilstoši FIBA prasībām, kas ļauj rīkot augsta līmeņa sporta pasākumus ar viesu sportistu piedalīšanos un skatītāju klātbūtni. • Plašs sporta pasākumu piedāvājums dažādām interešu un vecuma grupām. • Liels privāto sporta biedrību skaits, kuri aktīvi 	<ul style="list-style-type: none"> • Steidzami nepieciešams attīstīt ĀVS stadionu, ierīkojot tajā vieglatlētikas skrejceļu, kā arī sektorus mešanas un lekšanas disciplīnās. • Nepieciešama vēl papildus sporta infrastruktūra – multifunkcionālas sporta zāles. • Nav izveidota sporta piramīda – pēc sporta skolas 	<ul style="list-style-type: none"> • Iedzīvotāju skaits, biedrību skaits, sportot gribētāju skaits strauji aug. • Izveidojot jaunu sporta infrastruktūru, tiktu dota iespēja lielākai sporta sabiedrībai apmeklēt treniņu nodarbības. • Ādažos, bērzu birzītē pie stadiona/skolas nepieciešama multifunkcionāla sporta zāle 	<ul style="list-style-type: none"> • Ar šā brīža infrastruktūru nav iespējams nodrošināt treniņu iespēju visiem interesentiem. • Ar sportu nesaistītu apstākļu ietekme uz sporta lēmumiem sadarbībā starp NBS un novada vadību. • Jaunai sporta būvei piemērots zemes gabals var būt nepieejams (nepieder

Joma	Stiprās puses	Vājās puses	Iespējas	Draudi
	<p>iesaistās arī sporta dzīves veidošanā.</p> <ul style="list-style-type: none"> • Peldbaseins, kas ļauj apgūt peldētāpmācību skolas vecuma bērniem, kā arī citiem interesentiem. • Spēcīga sporta skola, kas sagatavo labus sportistus, ko apliecina arī iegūtās godalgas Latvijas un Pasaules mēroga sacensībās. • Laba ģeogrāfiskā lokācija, Rīgas tuvums; dabas vērtības (meži, ūdens, kalnaini apvidi), kur iespējams nodrošināt nodarbības un pasākumus dažādos sporta veidos. • NBS sporta bāzes tuvums (gan kā paraugs, gan sportiskas karjeras iespēja, gan infrastruktūra). • Ādažu sporta komplekss. • Carnikavā ir pieejams sporta komplekss. • Augsti sasniegumu valsts līmenī – vieglatlētika, futbols, riteņbraukšana, orientēšanās. • Tradīcijas. • Sporta nodarbības bez maksas. • Tikko nodots mākslīgā seguma futbola laukums Rožu ielā, Carnikavā. 	<p>nav pēctecība, un sporta skolas absolventiem nav iespēja sportot Ādažu novadā.</p> <ul style="list-style-type: none"> • Peldbaseins ir morāli novecojis un ar nepietiekošu kapacitāti, lai nodrošinātu kvalitatīvu pakalpojumu sniegšanu; nenodrošina nepieciešamo infrastruktūru peldēt apmācībai (dziļums, siltums, platība), sporta nodarbībām vēlamajā laikā, iedzīvotāju brīvā laika peldējumiem, sporta sacensībām – nav tribīnes, maz celiņu. • Trūkst pieaugušo komandu, uz kurām tiekties jauniešiem (futbols, basketbols, volejbols). • Ledus u.c. ziemas sporta veidu infrastruktūras un treniņiespēju neesamība (ar vienu izņēmumu, kas ir kalnu slēpošanas klubs Virsotne). • Jauniešiem aktuālo sporta veidu (skeitbords, sērfs, inline u.c.) limitētās iespējas un infrastruktūra. • Sporta kompleksam Carnikavā nepieciešama renovācija. 	<p>ar 3 zālēm (līdzīgi kā tas ir Salaspilī, Cēsīs).</p> <ul style="list-style-type: none"> • Carnikavā nepieciešama papildus sporta zāle, kur apkārt izbūvēts vieglatlētikas skrejcelš (līdzīgi kā Limbažos vai Ogres tehnikuma zālē). • Ņemot vērā, ka arī kultūrai un izglītībai ir nepieciešamas jaunas un krietni plašākas telpas, lai organizētu pasākumus, tad kā piedāvājums ir daudzfunkcionālas, energoefektīvas reģionālās nozīmes sporta arēnas / kompleksa būvniecība. • PPP finansēšana jaunā sporta objekta izveidei. • Nepieciešams izveidot pieaugušo sporta komandas (futbols, basketbols, florbols, volejbols). • Sporta skolā izveidot riteņbraukšana sekciju un atjaunot futbola sekciju. • Riteņbraukšanā ir labas iespējas BMX un MTB, kur jau darbojas ļoti labi treneri. • Ādažos varētu organizēt BMX nodarbības (ir BMX trase, top velo pumpu trase), savukārt Carnikavā MTB 	<p>pašvaldībai un nevar vienoties ar īpašnieku).</p> <ul style="list-style-type: none"> • Iepirkumu procedūra nenodrošina jaunā sporta objekta efektīvai energoefektīvai un lietderīgai izmantošanai nepieciešamo funkcionalitāti vai kvalitāti. • Covid ierobežojumi, kopējā valsts pievilcība kā tūrisma galamērķis. • Konkurence blakus novados.

Joma	Stiprās puses	Vājās puses	Iespējas	Draudi
		<ul style="list-style-type: none"> • Nav pieejami sporta veidi uz ledus un to infrastruktūra – hokejs, daiļslidošana, u.c. • Nav piemērotas infrastruktūras sacensību un treniņnometņu uzņemšanai novadā (izmitināšana, ēdināšana, sporta objektu pieejamība). • Neefektīva, neoptimāla sporta objektu attīstība, pārvaldība un noslogošana. • Nav ievērojami attīstīti rehabilitācijas pakalpojumi. • Pieprasījums pēc peldēt apmācības stipri pārsniedz piedāvājumu. 	<p>(ZIBĒŅU bāze, dabas parks “Piejūra”).</p> <ul style="list-style-type: none"> • Futbolā ir nepieciešams centralizēt un apvienot futbola saimi. • Ģeogrāfiskais novietojums un novada straujā attīstība varētu palielināt privātā sektora ieinteresību investīciju ieguldīšanai sporta infrastruktūras (sporta haļļu, jauna peldbaseina utt.) būvniecībā un sporta nozares attīstībā. • Uzsākt ledushalles būvniecības plānošanu, pat ja tas notiek pēc 2027.gada. • Vienoties ar NBS par sporta bāžu izmantošanu novada iedzīvotājiem, kā tas bija sākotnēji plānots. • Izvirzīt novada prioritāros sporta veidus (ņemot vērā Latvijas Olimpiskās komitejas reformas). • Vienota caurspīdīga platforma komunikācijai par sportot iespējām novadā visiem līmeņiem un vecumiem (ar rezervācijas un apmaksas iespējām infrastruktūrai). • Novada centrālā skeitparka atjaunošana Ādažos; nelielāku 	

Joma	Stiprās puses	Vājās puses	Iespējas	Draudi
			<p>skeitparku ierīkošana novada ciemos risinātu tīņu aktīvu laika pavadīšanu.</p> <ul style="list-style-type: none"> • Sporta objekti Rīgā (peldbaseini, ledus halles) pārpildīti un nevar uzņemt sporta pasākumus, treniņnometnes, jaunas sporta grupas. • Sporta kompleksa modernizācija – plašākas iespējas ikvienai vecuma grupai nodrošināt pieejamas nodarbtības un brīvā laika pavadīšanu. • Tradicionālo sporta pasākumu norises nodrošināšana. • Saglabāt esošo sporta treneru amatus. • Tiek apkopota Cranikavas sporta vēsture, kur tiks attēlata sena un spēcīga sporta vēsture. • Nemitīgi pieaug jauno ģimeņu skaits, kuri labprāt izvēlas dažādas iespējas nodarboties ar veselīgu dzīvesveidu. 	
Kultūra (kultūras centri, bibliotēkas, muzeji, izglītības iestādes)	<ul style="list-style-type: none"> • Profesionāli esošie darbinieki un augsts radošais potenciāls. • Plašs kultūras pasākumu, t.sk., bezmaksas piedāvājums 	<ul style="list-style-type: none"> • Esošo Kultūras centra telpu neatbilstība lielākam apmeklētāju skaitam (lielākajā -Skatītāju zālē 400 vietas), kā dēļ nav iespēju realizēt 	<ul style="list-style-type: none"> • Jaunu kultūras produktu radīšana, Pierīgas teritorijā ĀKC piedāvā visplašāko kultūras un izklaides pakalpojumu klāstu. 	<ul style="list-style-type: none"> • Dažādas ārkārtējas situācijas valsts un plašākā mērogā. • Pieaugoša cilvēku vienaldzība un trauksme pret procesiem sabiedrībā.

Joma	Stiprās puses	Vājās puses	Iespējas	Draudi
	<p>dažādām interešu un vecuma grupām.</p> <ul style="list-style-type: none"> • Veiksmīgi veidota ĀKC (īpaši Gaujas svētki Ādažos) atpazīstamība. • Ik gadu pieaugošs kultūras pasākumu un to apmeklētāju skaits. • Veiksmīga sadarbība ar Latvijas pasākumu producentu grupām u.c. institūcijām • Elastība un inovācijas piedāvājumos un risinājumos. • Tautas namā jebkuram interesentam tiek piedāvāta iespēja piedalīties dažādās kultūras aktivitātēs un 14 dažādos amatiermākslas kolektīvos. • Iespēja rīkot pasākumus ārpus telpām. • Cieša sadarbība ar CNC tradīciju uzturēšanā un svētku svinēšanā. • Plašs un daudzveidīgs tautas tērpu klāsts. 	<p>lielākus un profesionālākus kultūras projektus.</p> <ul style="list-style-type: none"> • Materiāltechniskās bāzes un telpu nolietošānās, kas pazemina konkurētspēju. • Pieaugot darba apjomam, jūtams radoši spēcīgu darbinieku trūkums. • Strauji augošas pasākumu rīkošanas u.c. izmaksas. • Tautas nama telpu trūkums, kas nespēj apmierināt pieaugošo noslogojumu un inovatīvu ideju realizāciju; arī mākslinieciskās pašdarbības kolektīviem telpu noslodze veido ļoti saspringtu mēģinājumu grafiku. • Apmeklētāju kūtrums uz atsevišķiem pasākumiem. • Vides pieejamība tautas namā "Ozolaine" – otrā stāva telpas nav pieejamas cilvēkiem ar kustību traucējumiem. • Nepieciešama tautas nama "Ozolaine" energoefektivitātes uzlabošana, skatuves daļas paplašināšana un mūsdienīga aprīkojuma nodrošināšana, t.sk., ventilācijas sistēmas modernizēšana un lifta izbūve. 	<ul style="list-style-type: none"> • Spēja pielāgoties mainīgam pieprasījumam. • Sadarbība ar privāto sektoru. • Rīgas tuvums, dalībnieku un skatītāju piesaistes iespējas. • Ņemot vērā, ka kultūrai un sportam ir nepieciešamas jaunas un krietni plašākas telpas (ar ietilpību virs 1000 apmeklētājiem), tad kā iespēja būtu daudzfunkcionāla objekta – halles būvniecība. • Esošo tradīciju un aktivitāšu turpināšana. • Jauniešu auditorijas piesaiste. • Estrādes izbūve Carnikavas parkā, kas dos iespēju veidot regulārus kultūras pasākumus, koncertus vasaras sezonā. • Kultūrvēsturisko ēku atjaunošana un vides objektu izveide, tādējādi paredzot jaunu mākslas un kultūras vietu izveidi novadā. 	<ul style="list-style-type: none"> • Zemā iedzīvotāju pirktspēja. • Lielāku funkcionāli līdztvērtīgu kultūras objektu būvniecība Pierīgā. • Rīgas kā valsts kultūras centra tuvums, ar kuru neesam konkurētspējīgi projektu ne izmaksu, ne infrastruktūras ziņā. • Zems valsts finansējums kultūras attīstībai pašvaldībā. • Novada kapacitāte lielu pasākumu uzņemšanai (ēdināšana, stāvvietas, naktsmītnes).

Joma	Stiprās puses	Vājās puses	Iespējas	Draudi
Muzeji/ Kultūrvēsturiskie objekti	<ul style="list-style-type: none"> Laikā 2014.-2020.gadam profesionāli izpētīta, vēstures avotos balstīta un apkopota grāmatā informācija (zinātniski pētnieciskais darbs) par novada kultūrvēsturisko mantojumu, tajā skaitā kultūrvēsturiskajiem objektiem. ĀKC telpās izveidota pastāvīga ekspozīcija (Ādažu Vēstures un mākslas galerija), ar iespēju izmantojot video un audio aprīkojumu, iepazīties ar novada kultūrvēstures objektiem, tajā skaitā liecībām kino un video materiālos. Veiksmīgs darbs ar sabiedrību kultūrvēstures mantojuma (objektu) popularizēšanā: lekcijas, tematiski izglītojošas nodarbības un ekskursijas Vēstures un mākslas galerijā, kā arī brīvdabas ekskursijas uz novada kultūrvēsturiskajiem objektiem un interesantākajām novada mūsdienu ražotnēm Lieliska sadarbība ar medijiem, žurnālistiem, presi un tml., nodrošinot informācijas par Ādažu 	<ul style="list-style-type: none"> Vēstures un mākslas galerijas telpa KC tiek izīrēta visdažādākajām, arī ar muzeja aktivitātēm nesaistītām aktivitātēm, kas rada draudus sabojāt Ādažu muzeja vērtīgos dāvinājumus (priekšmetus un mākslas objektus). “Paaudžu maiņa”- grūtības piesaistīt gados jaunus erudītus un profesionāli radošus darbiniekus novada “mutvārdu vēstures” apzināšanai, digitālas informācijas apkopošanai un ievietošanai mājas lapā, ekskursiju vadīšanai un citu Ādažu muzeja vērtību pieejamības sabiedrībai nodrošināšanai. Informācijas trūkums svešvalodās. Vairāki vēl pagaidām neizpētīti kultūrvēsturiskie objekti. Kapacitātes trūkums objektu izpētes īstenošanas procesa nodrošināšanai. No dibināšanas 2012.gadā līdz 2016.gada maijam CNC strādāja viens darbinieks, nebija iespējams paveikt nepieciešamo darba apjomu. 	<ul style="list-style-type: none"> Veco Ādažu pagasta namu (Gaujas iela 16) – 19.gs. celto būvi atgriezti tās sākotnējai vēsturiskajai funkcijai – “izglītības un kultūras vajadzībām”, atjaunojot kultūrvietu, kurā atgrieztos gan šobrīd pielāgotās un īrētās telpās izvietotā Ādažu novada bibliotēka, gan mūsdienīga vēstures muzeja ekspozīcija. Sadarbība ar privātiem investoriem mūsdienīgas ēkas projekta radīšanā, kā arī muzeja ekspozīcijas iekārtošanā. Jaunu darbinieku piesaiste. Jauno kultūrvēsturisko objektu identifikēšana un rādīšana, īstenojot sadarbības projektus. Jauniešu piesaiste kultūrvēsturisko objektu izpētes procesā. Kopienas iesaiste. Izmantot ar otra dabnieka pieņemšanu darbā radošos potenciālu CNC krājumu strukturēšanai, dokumentēšanai un pētniecībai. Plašāk izmantot modernās tehnoloģijas, rādot to krājuma 	<ul style="list-style-type: none"> Citu Ādažu novada attīstības prioritāšu noteikšana, neakceptējot attīstības projektu – Ādažu novada muzeja izveidošana un publiskās novada bibliotēkas atgriešanos vēsturiskajā Pagasta nama ēkā. Privātā investora vai ES struktūrfondu finansējuma piesaistes neiespējamība. Informācijas un sadarbības partneru trūkums objektu izpētes proces. Likumdošanas izmaiņas. Sabiedrībā zūd interese par tradicionālajām prasmēm un tradīcijām. Klimata pārmaiņas (muzejisko iestāžu izvietojums). Masu kultūras, konkurentu piedāvājums. Mainoties politiskajai situācijai novadā pēc pašvaldību vēlēšanām, var mainīties attieksme pret CNC darba nozīmīgumu un līdz ar to pret piešķiramo finansējuma apjomu. CNC nevar ietekmēt muzeja teritorijai piegulošo īpašumu uzturēšanu kārtībā.

Joma	Stiprās puses	Vājās puses	Iespējas	Draudi
	<p>novada kultūrvēsturi un objektiem pieejamību sabiedrībai.</p> <ul style="list-style-type: none"> • Lieliska sadarbība ar kultūrvēsturisko objektu (abas baznīcas, Sūkņu stacija, Ādažu militārā bāze, Dūņezera pazemes bunkuri u.c.) īpašniekiem • Veidojot ekspozīciju Vēstures un mākslas galerijā – pieņemti unikāli un patiesi vērtīgi dāvinājumi no novada ļaudīm (priekšmeti un mākslas darbi). • Objektu dažādība (dabas, vides, vēstures objekti); tiek pārstāvēti dažādi pieminekļu veidi: mākslas, arheoloģijas, sakrālais mantojums, nemateriālais mantojums • Sakārtota infrasruktūra, nodrošinot piekļuvi kultūrvēsturiskajiem objektiem. • Pasākumi kultūrvēsturisko objektu popularizēšanas nolūkos. • Jaunas, ambiciozas kultūras iestādes, kas ir izveidotas, mūsdienu ciemu kopienu vajadzībām. • Pašvaldību finansētas muzejiskas iestādes, 	<ul style="list-style-type: none"> • Cilvēkresursu un zināšanu trūkuma dēļ CNC krājums nav pienācīgi strukturēts un dokumentēts, noticis tikai minimāls pētniecības darbs. • NC nav atbilstošu telpu un aprīkojuma krājuma glabāšanai. • Ņemot vērā zvejnieka sētas ainavisku risinājumu īpatnības, nav papildus telpu jaunieguvumu eksponēšanai vai tematiskām izstādēm. • Apmeklētājiem pieejamajam datoram trūkst interaktivitātes funkciju. • CNC ēka nav pienācīgi nosiltināta un tiek apkurināta ar elektrību, kas ir liels finansiāls slogs budžetam. • Jaunā CNC daļa atrodas salīdzinoši patālu no galvenās CNC ēkas – tas: var likt apmeklētājam apmulsť un neradīt iespaidu, ka tā ir CNC daļa; sarežģī jaunās ēkas ekspozīcijas atvērību apmeklētājiem, jo darbiniekiem to ir sarežģīti uzraudzīt. • Neliela daļa apmeklētāju CNC mēdz apciemot tikai priekš tualetes apmeklējuma. 	<p>sadaļu, ko nav iespējams izvietot ekspozīcijā.</p> <ul style="list-style-type: none"> • Ieviest interaktivitāti, lai apmeklētāji paši varētu izpētīt interesējošās tēmas digitālā vidē. • Ar muzejpedagoģiskām programmām piesaistīt vēl lielāku bērnu un jauniešu auditoriju, regulāri piedāvājot viņiem jaunas tēmas un aktivitātes. • Vēl plašāk izmantot sociālo tīklu iespējas CNC reklamēšanā un lietotāju piesaistīšanā. • Ar tematiskām publikācijām vietējā presē aktivizēt iedzīvotājus dalīties viņu atmiņās un informācijā, tā savācot un saglabājot nemateriālo kultūru. • Piesaistīt papildus līdzekļus CNC attīstībai, iesniedzot projektus dažādām institūcijām. • Piesaistīt līdzekļus, iznomājot telpas un organizējot CNC darbības mērķiem atbilstošus tematiskus maksas pasākumus un programmas. • Sadarboties ar līdzīga profila muzejiem, citiem 	<ul style="list-style-type: none"> • Darbs COVID situācijas apstākļos, digitalizācijas nepieciešamība.

Joma	Stiprās puses	Vājās puses	Iespējas	Draudi
	<p>atspoguļo galvenās novadu vērtības.</p> <ul style="list-style-type: none"> • Darbinieki ar atbilstošu izglītību un darba pieredzi, Ādažu novada vēstures un mākslas galerijas vadītāja pārzin situāciju CNC, jo strādāja šeit iestādes izveides laikā. • Abas iestādes ir izvietotas ainaviski pievilcīgajās vietās, Gaujas upe vieno un izveido vienoto ansambli. • CNC ir iespēja pieteikt iestāžu apskati ārpus noteiktā darbalaika. • Sadarbība ar citām novada kultūras iestādēm. • Sakārtota infrastruktūra pie ēkām. • Bezmaksas apmeklējums, kas veicina apmeklētāju skaita pieaugumu un rezultātā – novada atpazīstamību. • Neskatoties uz neseno izveides laiku muzejiskās iestādēs uzkrāta bagāta un daudzveidīga informācija par novadu vēsturi. • Pieredze darbā ar dažādām mērķauditorija. 		<p>muzejiem kultūrvēsturiskā areāla ietvaros, izmantot citu muzeju un iestāžu piedāvātās izglītošanās un informācijas iegūšanas iespējas.</p>	
Bibliotēka	<ul style="list-style-type: none"> • Bibliotēkas reģistrētas LR Bibliotēku reģistrā, ir akreditētas. 	<ul style="list-style-type: none"> • Ādažu bibliotēka izvietota ēkas otrajā stāvā. 	<ul style="list-style-type: none"> • Piemērotu un pieejamo telpu meklēšana un iekārtošana apmeklētājiem ar 	<ul style="list-style-type: none"> • Saistībā ar norādīto par telpu trūkumu jau varētu būt konflikti ar novada

Joma	Stiprās puses	Vājās puses	Iespējas	Draudi
	<ul style="list-style-type: none"> • Ādažu bibliotēkai piemērota atrašanās vieta – vienāds attālums no skolām (ĀVS, ĀBVS, ĀMMS), pirmsskolas iestādēm. • Bezmaksas autostāvieta pie Ādažu bibliotēkas. • Automatizēti darba procesi. • Nodrošināta iespēja lietotājiem saņemt kvalitatīvus un operatīvus informācijas pakalpojumus. • Nodrošināta bibliotēkas pakalpojumu publicitāte, aktuālās informācijas pieejamība. • Carnikavas bibliotēka turpina darbu pie krājuma komplektēšanas politikas, konkrētu lekciju cikla “Uzzināt, nekad nav par vēlu” organizēšanas. • Tiek uzturēti kontakti ar bibliotēkā jau esošajiem lasītājiem, kā arī tiek iesaistīti jauni bibliotēkas apmeklētāji dažādos pasākumos, lekcijās, turpināt sadarboties ar carnikavas pamatskolu, iesaistot skolēnus Bērnu žūrijas pasākumos. • Bibliotēkas darbiniecēm ir iespēja iepazīties ar 	<ul style="list-style-type: none"> • Ierobežota Ādažu bibliotēkas pakalpojumu pieejamība iedzīvotājiem ar īpašām vajadzībām (ratiņkrēsliem, redzes traucējumiem). • Nepieciešamas plašākas Ādažu bibliotēkas telpas atsevišķi – abonomentam, lasītavai, bērnu un jauniešu nodaļai, datoru telpai u.c. • Modernu tehnoloģiju strauja attīstība, kuru ieviešanu bibliotēkā traucē ierobežotās finansiālās iespējas. • Nepieciešams lielāks finansējums krājuma papildināšanai atjaunošanai. • Carnikavas bibliotēkai un lasītavai ir nepieciešamas plašākas telpas (nav krātuves telpa periodikai un citiem mazāk pieprasītajiem izdevumiem). • Samērā maz apmeklētāju Carnikavas bibliotēkas rīkotajos pasākumos – jau konkrētāk Dzejas dienas pasākumos. 	<p>dažādām vajadzībām (Ādažu centrā – pašvaldībai piederošā ēkā, vēlams I stāvs) ar mūsdienīgu iekārtojumu, šodienas prasībām atbilstošu aprīkojumu.</p> <ul style="list-style-type: none"> • Pilnveidot klientu servisu, veicot kvalitatīvu lietotāju interešu pētīšanu. • Piedāvāt bibliotēkas pakalpojumus mājās cilvēkiem ar īpašām vajadzībām, vecākā gada gājuma cilvēkiem. • Jaunas bibliotēkas projekts Carnikavā. 	<p>iedzīvotājiem par pieprasītās literatūras neiegādāšanos, balstoties uz telpu trūkumu vai akreditācijas komisijas lēmumu nepildīšanu attiecībā par jaunas bibliotēkas celtniecību.</p>

Joma	Stiprās puses	Vājās puses	Iespējas	Draudi
	jauninājumiem bibliotēkāju darbā Rīgas reģiona metodiskā centra – Salaspils novada bibliotēkas organizētajos semināros.			
Ūdens	<ul style="list-style-type: none"> • Daudz publisko ūdenstilpju. • Zivju resursu regulāra atjaunošana. • Potenciāla tūristiem pievilcīga teritorija. • Ģeogrāfiskais novietojums. • Ūdensceļi. • Liela publisko ūdeņu koncentrācija, gara piekrastes josla. • Gaujas upē un Rīgas jūras līcī iespējams veikt rūpniecisko zveju, tai skaitā tādām unikālam zivju resursam kā nēģi, kas kļuvuši par novada vizītkarti. • Izstrādāts publisko ūdeņu apsaimniekošanas plāns. • Izveidota struktūra apsaimniekošanai. • Priekšnoteikumi Zilā karoga pludmales izveidei. • Sabiedrības izglītošana. • Izstrādāta virszemes ūdensobjektu apsaimniekošanas un izmantošanas koncepcija. 	<ul style="list-style-type: none"> • Neattīstīta infrastruktūra un piekļuve pie publiskajiem ūdeņiem. • Krastu erozija gan pludmalē, gan Gaujas krastos. • Nepietiekami resursi (darba spēks un finansējums) vides jautājumu risināšanai. • Decentralizēta kanalizācijas sistēma. • Par maz informācijas publiskajā telpā par publisko ūdeņu pieejamību, atļautajām vai aizliegtajām darbībām. • Visām teritorijām nav bijusi vienota prasība pēc publiskas pieejamības plānošanas pie ūdeņiem – tauva joslā. 	<ul style="list-style-type: none"> • Veidot ceļus, stāvlaukumus, dabas takas, atpūtas vietas tā, lai netiktu apdraudēta bioloģiskā daudzveidība. • Aizsargdambis gar Gauju novada teritorijā pieejams tūrisma ceļš – gājēju – velo ceļš. • Plašu teritoriju savienojums, aktīva sasaiste ar Gauju un ainavu ap Gaujas upi. • Labiekārtotas peldvietas. • Rūpēties par zivju resursu atjaunošanu, atbildīgas zvejsaimniecības nozares attīstību, kā arī zivsaimniecībā nodarbināto pēctecības nodrošināšanu. • Papildus finansējums. • Izvērtēt iespēju veikt krastu eroziju ierobežojošus pasākumus atbilstoši valsts plūdu risku novēršanas plānā paredzētajam. • Nodrošināt pārkāpumu konstatēšanu un novēršanu (pašvaldības policija 	<ul style="list-style-type: none"> • Gaujas upes gultnes pārvietošanās. • Krasta erozijas vai gultnes aizsērēšanas ietekmē publiskās piekļuves samazināšanās apbūves un patvaļīgas apbūves rezultātā. • Gaujas piesārņojums augštecē. • Ūdenstilpju pastiprināta aizaugšana klimata pārmaiņu iespaidā. • Nepietiekams vai pārāk augsts ūdens līmenis klimata pārmaiņu dēļ. • Nepietiekams finansējums. • Lielā Baltezerā salu apdzīvojušie jūras kraukļi un to pieaugošā populācija, kas būtiski mazina zivju resursu daudzumu Lielajā Baltezerā. • Liels administratīvais slogs.

Joma	Stiprās puses	Vājās puses	Iespējas	Draudi
	<ul style="list-style-type: none"> Izstrādāti ūdensobjektu ekspluatācijas (apsaimniekošanas) noteikumi. 		<p>sadarbībā ar būvvaldi un jāveido pašvaldības vides kontroles amatpersonu dienests).</p> <ul style="list-style-type: none"> Veidot kuģošanas ceļus un attīstīt ūdenstūrismu. Saglabāt rūpnieciskās piekrastes zvejas un zvejas Gaujā tradīcijas un to nodošanu no paaudzes paaudzē, tādā veidā veicinot arī vēsturiskā mantojuma saglabāšanu. Ūdensceļi veidot “tematiskus” labiekārtojumus dažādās ūdenstilpnēs. Lai dažādu interešu apmeklētājus novirzītu katram interesējošā vietā. Veidot vienotu novada labiekārtojuma komplekta definējumu teritorijās pie publiskiem ūdeņiem. Radīt struktūru, kas organizētu un apsaimniekotu dabas teritoriju uzturēšanu un organizētu darbības šajās teritorijās. Ūdensceļu savienojums Rīga – Ādaži – Carnikava. Pašvaldībai iegūt īpašumā vai nomāt zemes pie ūdeņiem, lai veidotu atpūtas vietas. 	

Joma	Stiprās puses	Vājās puses	Iespējas	Draudi
Dabas resursi	<ul style="list-style-type: none"> • Izstrādāts dabas aizsardzības plāns dabas parkam "Piejūra". • Izstrādāti ezeru apsaimniekošanas plāni. • Izveidota infrastruktūra nelabvēlīgas ietekmes uz biotopiem mazināšanai (dēļu takas, kārkļu žodziņi). • Sabiedrības izglītošana, ekoskola. • Sadarbība ar Dabas aizsardzības pārvaldi, LVM, "Rīgas meži". • Smilšu atradnes – nozīmīgs dabas resurss. • Laba barības bāze lauksaimniecībai. 	<ul style="list-style-type: none"> • ĪADT ierobežojumu slogs. • Nav izstrādāts solidārs apsaimniekošanas pasākumu finansēšanas modelis. • Nav kompensācijas mehānismu par saimnieciskās darbības ierobežojumiem ĪADT. • Vides kontroles un apsaimniekošanas institūcijas trūkums. • Nesakārtota juridiskā bāze ar privāto zemju īpašniekiem. 	<ul style="list-style-type: none"> • Eko tūrisma un dabas un izziņas tūrisma attīstība. • Veicināt dabai draudzīgu aktivitāšu īstenošanu – izglītībā, sportā, kultūrā, kā arī komunālajā saimniecībā, tādā veidā pakāpeniski izglītojot iedzīvotājus "zaļo tehnoloģiju" izmantošanā. • Atbalstīt resursu ieguvī, kas uzlabo vai veicina eko situācijas uzlabošanu, piemēram smilšu ieguvī "Asnu" karjerā un no Gaujas – degradētas vides atjaunošana/rekultivācija. • Sadarbība ar armiju par NATURA 2000 teritorijas izmantošanu. • Veicināt saules enerģijas izmantošanu siltā ūdens ražošanai, ielu un gājēju ietvju izgaismošanai. • Attīrīšanas iekārtu ražotās dūņas. 	<ul style="list-style-type: none"> • Autostāvvietu trūkums. • Liels apmeklētāju pieplūdums. • Klimata pārmaiņu rezultātā var mainīties tūristu ieradumi, mainīties publisko ūdeņu pieejamība un pieprasījums pēc tiem. • Nepietiekamas labiekārtojuma struktūras. • Nepietiekams finansējuma trūkums. • Jūras kraukļu populācijas palielināšanās uz Baltezera salām. • Attīrīšanas iekārtu ražotās dūņas.
Ainava	<ul style="list-style-type: none"> • Ainavas un dabas daudzveidība ir viens no novada ekonomiskās izaugsmes priekšnosacījumiem, kas nosaka plašas iespējas tūrisma un rekreācijas attīstībai. • Novadā ir ilgtspējīga, dabai draudzīga, dzīvošanai 	<ul style="list-style-type: none"> • Vāja izmitināšanas un atpūtas pakalpojumu kvalitāte, kā arī infrastruktūra. 	<ul style="list-style-type: none"> • Saglabāt daudzveidīgu un dažādu ainavu – 1/s zemes, apbūves teritorijas, ražošanas zonas, meži utt. • Ddefinēt precīzākus urbānās ainavas nosacījumus – veidojot katras apdzīvotās vietas unikālu identitāti. 	<ul style="list-style-type: none"> • Apbūves intensitātes pieaugums; meža zemju transformēšana citos zemes izmantošanas veidos. • Tendence uz strauju urbanizāciju. • Autostāvvietu trūkums. • Vējupe – teritorija, kur neparedzot konkrētus

Joma	Stiprās puses	Vājās puses	Iespējas	Draudi
	<p>ērta un saimnieciskai darbībai ekonomiski pamatota ainava.</p> <ul style="list-style-type: none"> • Izveidota apsaimniekošanas struktūra. • Iekļauts Jūrtakas maršrutā. 		<ul style="list-style-type: none"> • Ainavas attīstību orientēt tā, lai samazinātu barības un aprites ķēdes garumu. • Ekotūrisma un dabas un izziņas tūrisma attīstība. • Apmeklētāju un atpūtnieku piesaistes iespējas. • Atpazīstamības veicināšana, t.sk. starptautiskas. • Attīstīt tūrisma infrastruktūru, veicināt tūristus apkalpojošās uzņēmējdarbības attīstību un nepieciešamās infrastruktūras izveidi, respektējot novada dabas vērtības un ievērojot vides un dabas aizsardzības normatīvos aktus. Izveidot specializētus piedāvājumus, uzmanību pievēršot tūrisma pakalpojumiem ar augstu pievienoto vērtību. • Jāturpina saskanīgi sabalansēt jūras, upju, ezeru, mežu, lauku, mazstāvu apbūves, daudzstāvu apbūves, rūpnieciskās apbūves ainavu un ainavu elementu plānošana. • Attīstīt (veidot) “Gaujas upes ainavu” – baudāmu, atpazīstamu, konkrētai vietai piederīgu. 	<p>noteikumus, vieta var zaudēt savu unikalitāti.</p> <ul style="list-style-type: none"> • Antropogēnās slodzes pieaugums (liels apmeklētāju pieplūdums). • Vides piesārņojums. • Nepietiekamas labiekārtojuma struktūras. • Bioloģiskā daudzveidība var arī apdraudēt, piemēram Latvāņu invāzija. • Detālplānojumi, kas apstiprināti, bet netiek īstenoti.

Joma	Stiprās puses	Vājās puses	Iespējas	Draudi
			<ul style="list-style-type: none"> • “Skats uz jūru” – “Zibeņos veidot skatu torni”. • Detālpilnvarojumu, kas apstiprināti, bet netiek uzsākti, pārskatīšana. 	
Atkritumu apsaimniekošana	<ul style="list-style-type: none"> • Noslēgts ilgtermiņa līgums ar atkritumu apsaimniekotāju, kas ļauj darboties ar ilgtermiņa redzējumu. • Izveidots dalīti vākto atkritumu laukums Ādažu pagasta teritorijā. • Iespēja šķirot bioloģiski noārdāmos atkritumus Ādažu pagasta teritorijā. • Līgumā paredzēta atkritumu laukuma apsaimniekošana. • Iespēja šķirot sadzīves atkritumus. 	<ul style="list-style-type: none"> • Nav izveidots neviens dalīti vākto atkritumu laukums Carnikavas pagasta teritorijā. • Nav bioloģiski noārdāmo atkritumu šķirošanas iespējas Carnikavas pagasta teritorijā. • Vāja sabiedrības izpratne par atkritumu apsaimniekošanas pamatprincipiem. • Daudz atkritumu apsaimniekošanas pārkāpumu. • Nav izveidota mājsaimniecību datu bāze līgumu kontrolei. 	<ul style="list-style-type: none"> • Jāveic sabiedrības izglītošanas pasākumi. • Nodrošināt pārkāpumu konstatēšanu un novēršanu (pašvaldības policija, kā arī jāveido pašvaldības vides kontroles amatpersonu dienests). • Jāuzbūvē dalīti vākto atkritumu laukumi ērti pieejami visiem novada ciemu iedzīvotājiem. • Veicināt atkārtotu lietu izmantošanu. • Jāveido bioloģiski noārdāmo atkritumu savākšanas sistēma. • Jāveido bioloģiski noārdāmo atkritumu kompostēšanas laukums. 	<ul style="list-style-type: none"> • Nepietiekams finansējums. • Nozares politikas maiņa. • Tarifa pieaugums.
Polderi, meliorācijas sistēma	<ul style="list-style-type: none"> • Labs grāvju tīkls, nodrošināta plašas teritorijas virszemes ūdeņu novadīšana. • Izveidota apsaimniekošanas struktūra. • Piešķirts pašvaldības nozīmes koplietošanas meliorācijas statuss maģistrālajiem grāvjiem. 	<ul style="list-style-type: none"> • Valsts vides dienesta prasību pastiprināšanas dēļ, apgrūtināta nepieciešamo pretplūdu pasākumu realizēšana novadā – jaunu dambju un krasta nostiprinājumu Pašvaldībai nav pietiekamas un atbilstošas tehniskās vienības un 	<ul style="list-style-type: none"> • Plānveida regulāra meliorācijas un polderu sistēmu uzturēšana un tīrīšana ar skatu ilgtermiņā. • Nerekonstruēto sūkņu staciju pārbūve un aprīkošana ar restu tīrīšanas iekārtām. • Grāvju sistēmas, kas ir gar ceļiem atjaunot kopā ar ceļu 	<ul style="list-style-type: none"> • Meliorācijas sistēmas blīvāk apdzīvotās vietās tiek bojātas – aizbērti grāvji, bojātas drenas, kā arī grāvjos tiek novadīta kanalizācija. • Nav skaidrības par ES finansējuma pieejamību nākamajā plānošanas periodā meliorācijas sistēmu

Joma	Stiprās puses	Vājās puses	Iespējas	Draudi
	<ul style="list-style-type: none"> • Kopumā plānveida un regulāru uzturēšanas darbu rezultātā meliorācijas un polderu sistēma darbojas labi. • Pašvaldībā ir kompetenti darbinieki, kas spēj noorganizēt ES fondu līdzekļus piesaisti un nodrošināt meliorācijas sistēmu atjaunošanas un pretplūdu pasākumu projektu īstenošanu. • Daļēji sakārtota juridiskā bāze (piešķirts pašvaldības nozīmes koplietošanas meliorācijas sistēmas statuss). • Atjaunota liela daļa maģistrālo grāvju un Ādažu centra poldera aizsargdambis, kas nodrošina labu kopēju meliorācijas un polderu sistēmas darbību. • Liela novada teritorija pasargāta no applūšanas draudiem. • Veiksmīga sadarbība ar Carnikavu par Laveru un Eimuru – Mangaļu polderu uzturēšanu un izdevumu sadali. • Lielā daļā polderu teritorijas novērsts plūdu risks. 	<p>darbinieku, lai nodrošinātu regulāru un pilnvērtīgu maģistrālo grāvju apsaimniekošanu.</p> <ul style="list-style-type: none"> • Novadā izvietotās meliorācijas sistēmas atsevišķās teritorijās darbojas nekvalitatīvi, ir daudz applūstošu teritoriju vēsturiski palienēs un purvos pieļautās apbūves rezultātā. • Ikgadējas problēmas ar grāvju pļaušanas ārpakalpojumu sniedzējiem. • Nepietiekams pašvaldības budžets, lai atjaunotu visus maģistrālos grāvjus, izbūvētu krastu nostiprinājumus. • Nav izdomāta sistēma, kā finansēt pašvaldības nozīmes melior.sistēmu uzturēšanu. Atbilstoši MK, uzturēšanai izlietotie līdzekļi ir jāpieprasa no iedzīvotājiem, kuru īpašumi ir grāvju sateces baseinā, proporcionāli to platībai. 	<p>pārbūves/atjaunošanas projektiem.</p> <ul style="list-style-type: none"> • Ar Saistošajiem noteikumiem uzlikt par pienākumu attīstītājiem izveidot lietusūdens novadīšanas sistēmu un pievienot to pašvaldības LKT vai meliorācijas tīklam; problēmviētās veikt esošas meliorācijas sistēmas koplietošanas novadgrāvju tehnisko apsekošanu, lai identificētu nepieciešamos pasākumus (atjaunošana, pārbūve) būves turpmākās ekspluatācijas nodrošināšanai, galvenos veicamos darbus. • Veikt pasākumus, kas identificēti tehniskās apsekošanas laikā. • ES fondu līdzfinansētie projekti meliorācijas sistēmu atjaunošanai/pārbūvei un pretplūdu pasākumu īstenošanai. • Attīstīt sadarbību ar P/a “Carnikavas komunālserviss”, organizējot kopēju meliorācijas sistēmu uzturēšanas sistēmu. • Meliorācijas sistēmas blīvāk apdzīvotās teritorijās atjaunot saistībā ar lietus 	<p>atjaunošanai, pretplūdu pasākumu realizēšanai.</p> <ul style="list-style-type: none"> • Nepietiekams finansējums. • Pārāk augsts ūdens līmenis klimata pārmaiņu dēļ. • Pārāk augsts ūdens līmenis klimata pārmaiņu dēļ. • Pašvaldības nozīmes meliorācijas sistēmu apsaimniekošanas izdevumus nesedz novada iedzīvotāji atbilstoši piekritībai, liels administratīvai slogs uz pašvaldību parādu piedziņas procedūras organizēšanai. • Esošā LKT sistēma ir noslogota, nav iespējama intensīva jaunu pieslēgumu veidošana. Paredzams, ka papildus tiks noslogota esošā meliorācijas sistēma.

Joma	Stiprās puses	Vājās puses	Iespējas	Draudi
Mežu un ūdens resursu apsaimniekošana	<ul style="list-style-type: none"> • Novadā mežus apsaimnieko visos iespējamās intensitātes režīmos. • Mežu teritorija ir pieejama visām iedzīvotāju interešu grupām (ainava; koksnes ieguve; meža blakus izmantošana; atpūta; sports; rekreācija). • Iespējama koksnes intensīva ieguve ekonomiski pamatotā apjomā. • Novads spēj nodrošināt sevi ar koksnes produktu pieprasījumu. • Izveidota struktūra apsaimniekošanas pasākumu veikšanai. • Sadarbība ar LVM, Dabas aizsardzības pārvalde, SIA "Rīgas meži". 	<ul style="list-style-type: none"> • Netiek veikta plānveida stigu tīrīšana ugunsdrošības vajadzībām. • Meža zemju atrašanās intensīvas apbūves teritorijās ar platību mazāku par 2 ha. 	<ul style="list-style-type: none"> • Jāveic plānveida stigu tīrīšana ugunsdrošības vajadzībām. • Intensīvās apbūves teritorijās mežu pārveidot par parku. • Pašvaldības meži – ekosistēmu pakalpojumu sniedzēji. • Atbalsts rūpnieciskai zvejai – nēģu zvejai – kultūrvēsturiska amata/aroda saglabāšanas veicināšana. 	<ul style="list-style-type: none"> • Nozares politikas maiņa. • Vietās, kur Dabas parks "Piejūra" robežojās ar apbūvi, koki kuri sasnieguši savu fizisko vecumu vai slimību un kaitēkļu bojāti apdraud cilvēkus un to īpašumus. • Koku skaita samazināšanās, nozāģēto koku vietā nestādot jaunus kokus.
Dabas aizsardzība	<ul style="list-style-type: none"> • Izstrādāts dabas aizsardzības plāns dabas parkam "Piejūra". • Izveidota infrastruktūra nelabvēlīgas ietekmes uz biotopiem mazināšanai (dēļu takas, kārkļu žodziņi). • Sabiedrības izglītošana, ekoskola. 	<ul style="list-style-type: none"> • ĪADT ierobežojumu slogs. • Nav izstrādāts solidārs apsaimniekošanas pasākumu finansēšanas modelis. • Nepietiekamas labiekārtojuma infrastruktūras. 	<ul style="list-style-type: none"> • Eko tūrisma un dabas un izzīņas tūrisma attīstība. • Nepieciešams nodrošināt pārkāpumu konstatēšanu un novēršanu (pašvaldības policija sadarbībā ar dabas aizsardzības institūcijām un jāveido pašvaldības vides kontroles amatpersonu dienests). 	<ul style="list-style-type: none"> • Nav kompensācijas mehānismu par saimnieciskās darbības ierobežojumiem ĪADT. • Liels apmeklētāju pieplūdums. • Finansējuma trūkums. • Nepietiekama labiekārtojuma infrastruktūra. • Nepietiekams autostāvvietu daudzums.

Joma	Stiprās puses	Vājās puses	Iespējas	Draudi
	<ul style="list-style-type: none"> Sadarbība ar Dabas aizsardzības pārvaldi, LVM, “Rīgas meži”. Natura 2000 teritorijas. 		<ul style="list-style-type: none"> Teritorijās jāorganizē cilvēku plūsmu virzieni, plānojot koncentrācijas vietas, jāuzbūvē veloceļiņš Vecāķi – Lilaste. Jārada izglītošanas iespējas, lai veicinātu dabas teritoriju ilgtspējīgu izmantošanu. 	
Gaisa kvalitāte un troksnis	<ul style="list-style-type: none"> Nav nozīmīgu piesārņotāju. Izstrādāta trokšņu karte A1 (skat. lvc.lv). 	<ul style="list-style-type: none"> Troksnis no militārā poligona. Troksnis no zemu lidojošām lidmašīnām gan no Ādažu lidlauka, gan lidostas Rīga. A1 šoseja plānota uz a/m plūsmu līdz 20000 a/m diennaktī. Šobrīd plūsma ir jau 27000 a/m diennaktī. Šosejai ir paaugstināts trokšņu līmenis. Jāuzsāk sarunas ar LVC par iespējamajiem pasākumiem trokšņu mazināšanai ciemu teritorijās. Nav datu par gaisa kvalitāti. Nav datu par trokšņa līmeni uz maģistrālām ielām. 	<ul style="list-style-type: none"> Veikt trokšņu un smaku piesārņojuma kartēšanu – arī intensīvas satiksmes vietās mērīšanu, veikt regulāru monitoringu – pamats sarunām un vienošanai par tālākām rīcībām ar trokšņu un gaisa kvalitātes radītājiem – iespējams būs jākartē vietas, kur ir regulāri paaugstināts trokšņu un gaisa kvalitātes paaugstinājums. Paredzēt prettrokšņu pasākumus armijas radītājiem trokšņiem. Kontrolēt lauksaimnieciskās darbības radīto smaku izplatīšanos. Pārrunas ar armiju par trokšņiem brīviem laikiem – periodiem. Sadarbība ar VAMOIC. Armija, kā viens no lielākajiem trokšņu piesārņojuma radītājiem – 	<ul style="list-style-type: none"> Transporta intensitātes pieaugums. Armijas darbības pieaugums paaugstina arī trokšņu piesārņojumu. Apdzīvojama pieauguma dēļ un transporta plūsmas pieauguma dēļ intensīvas noslodzes ielās pastāv risks pieaugt ielu troksnim tādā mērā, kas to var traucēt vai apdraudēt apkārtnes iedzīvotājus. Ribjoslas uz A1 rada troksni.

Joma	Stiprās puses	Vājās puses	Iespējas	Draudi
			<p>skaņojot mācības novada teritorijā, varētu informēt arī par plānoto trokšņu paaugstinājuma līmeni.</p> <ul style="list-style-type: none"> • Sadarbība ar Valsts vides dienestu par iespēju iegūt gaisa kvalitātes rādītāju datus, par Ādažos izvietot gaisa monitoringa staciju. • Iegūt monitoringa datus par trokšņu līmeni uz maģistrālām ielām. • Rast risinājumus trokšņu mazināšanai uz maģistrālām ielām. • Veicināt energomarkējuma iegūšanu privātmājās. 	
Klimata pārmaiņas un energopolitika	<ul style="list-style-type: none"> • Visām pašvaldības ēkām veikts energoaudits Ādažu pagasta teritorijā. • Pašvaldības ēkām ir veikti energoefektivitātes uzlabošanas pasākumi – ēkas ir siltinātas, nomainīti logi un durvis, nomainīts apgaismojums. Šobrīd pašvaldības ēku siltumenerģijas patēriņš no 64 - 183 kWh/m². • Tikai 6 daudzdzīvokļu mājas Carnikavas pagastā ir siltinātas un 2020.gadā tiks pabeigtas vēl 2 ēkas. 	<ul style="list-style-type: none"> • Tiek izmantoti neatjaunojamie energoresursi – dabasgāze. • Nenosiltinātās ēkas Carnikavas pagastā. • Atkarība no ES līdzfinansējuma. • Notiek lēna pāreja uz Ādažu novada domes ēku siltumapgādi ar centralizēto siltumapgādes sistēmu. • Nepieciešams liels finansējums. 	<ul style="list-style-type: none"> • Veicināt dabai draudzīga kurināmā izmantošanu, veicināt daudzdzīvokļu ēku siltināšanu, izmantot LED apgaismojumu. • Siltuma patēriņš starp ēkām ir ļoti atšķirīgs – to ietekmē siltummezglu automatikas tehniskais stāvoklis, ieregulētā temperatūra, Apkures sistēmas kopējais stāvoklis un vai ēkā ir uzstādīti individuālie siltuma skaitītāji (alokatori). Ēkās, kurās ir uzstādīti individuālie siltuma skaitītāji iedzīvotāji atbildīgāk izturas 	<ul style="list-style-type: none"> • Neatbalstīt enerģētisko kokmateriālu audzēšanu novada teritorijā, jo tie noārda un degradē augsnes auglību. • Nepietiekams finansējums. • Nozares politikas maiņa. • Klimata pārmaiņas. Augstākie pašreizējie riski ir ekstremālie nokrišņi, kur gaidāms palielinājums, kā arī vētras, plūdi, sausums un meža ugunsgrēki.

Joma	Stiprās puses	Vājās puses	Iespējas	Draudi
	<ul style="list-style-type: none"> • Pēc patērētās siltumenerģijas aprēķinātā dzīvojamo ēku siltumenerģijas patēriņš ~ 150 kWh/m². • Nosiltinātas 70% Ādažu pagasta daudzdzīvokļu mājas. • Elektroenerģijas patēriņš pašvaldības ēkās: 2016.gadā elektroenerģijas patēriņš bija 33,3 kwh/m², 2020 gadā < 31 kwh/m². • Tiek veikts regulārs visu Ādažu pagasta ēku un objektu pakalpojuma tarifa monitorings, sākot ar 2020.gadu arī ievadjaudu sezonas optimizācija. • Siltumenerģijas patēriņš Ādažu pagasta pašvaldības ēkās: 2016.gadā siltumenerģijas patēriņš bija 166,4 kwh/m², 2020 gadā < 126 kwh/m². • Ielu apgaismojums: vidējais elektroenerģijas patēriņš ielu apgaismojumam 418 kWh/uz vienu laternu 2016.gadā pret 333 kWh/ uz vienu laternu 2019.gadā. • Izstrādāts Ilgtspējīgas enerģētikas un klimata rīcības plāna projekts 2030. un 2050.gadam. 		<p>pret siltumenerģijas patēriņu, kā rezultātā tiek panākts zemāks kopējais ēkas patēriņš.</p> <ul style="list-style-type: none"> • Ielu apgaismojuma atjaunošana, pāreja uz LED, paredzot energoefektīvu apgaismojumu. • Veicināt privātmājās divu veidu apkures ieviešanu. • Pāriet uz atjaunojamiem energoresursiem. 	

Joma	Stiprās puses	Vājās puses	Iespējas	Draudi
Īpaši apdraudētās teritorijas	<ul style="list-style-type: none"> Daļā teritorijas novērsts plūdu (applūšanas risks). 	<ul style="list-style-type: none"> Pavasara plūdi un krastu erozija Gaujas upes krastos. Vietējās kanalizācijas sistēmas (izsmelamās akas) infiltrējas gruntsūdeņos visās apdzīvotajās vietās, kur nav izveidoti centralizēti notekūdeņu apsaimniekošanas pakalpojumi. Traucēta dabiskā ūdens apmaiņa Dzirnezerā un Gaujas attekās; kanāls noskalo kāpas. Novadā atrodas vairākas degradētās teritorijas, tai skaitā bijušā armijas bāze Mežgarciemā, naftas produktu piesārņojums Kalngales mežā pie “Smalkbāržiem” un bijušās dārzniecības teritorija Dārznieku ielā. Notekūdeņu novadīšana Baltijas jūrā neattīrītā veidā piekrastes ciemos, kuros nav izveidoti centralizēti notekūdeņu un ūdensapgādes pakalpojumi (savienojumā ar ciemos esošajiem meliorācijas grāvjiem, kas tiek novadīti jūras līcī). Meliorācijas sistēmu neapmierinošais tehniskais stāvoklis – novecojušas sūkņu stacijas, aizauguši 	<ul style="list-style-type: none"> Piesārņoto teritoriju izpēte, sanācija. Centralizēto kanalizācijas sistēmu izveide. 	<ul style="list-style-type: none"> Nepietiekami līdzekļi.

Joma	Stiprās puses	Vājās puses	Iespējas	Draudi
		<p>koplietošanas grāvji un krājbaseini.</p> <p>Neesošās kanalizācijas sistēmas ietekmē: Kalngalē neattīrītie notekūdeņi nokļūst Langas upē un tālāk Ķīšezerā; Garciemā, Garupē neattīrītie notekūdeņi caur meliorācijas grāvjiem nokļūst Baltijas jūrā; Gaujas ciemā neattīrītie notekūdeņi nokļūst Gaujas upē un Dzirnezerā; Carnikavas ciemā Gaujas upes krasti no Vecgaujas līdz ietekai Baltijas jūrā tiek pakļauti erozijai, samazinot dabas parka "Piejūra" teritoriju (Natura 2000 teritorija). applūstošās teritorijas gar Gauju un Dzirnezeru; gar Langu; Eimuru kanāls.</p>		

Ādažu novada attīstības programma (2021-2027)

**II sējums
Stratēģiskā daļa**

**1.redakcija
23.03.2021.**

**Ādažu novada dome
Carnikavas novada dome**

Saturs

Ievads	3
Novada vizītkarte	7
1. Ādažu novada attīstības perspektīva	8
1.1 Vispārīgie mērķi	8
1.2 Vērtības un attīstības principi	8
1.3 Attīstības priekšnosacījumi	9
1.4 Ilgtermiņa vīzija	10
1.5 Stratēģija	10
1.6 Prioritātes	11
1.7 Novada attīstības vidējā termiņa prioritātes, rīcības virzieni, mērķi un uzdevumi	11
1.8 Vadlīnijas novada teritorijas plānojumam	20
1.9 Attīstības programmas sasaiste ar citiem plānošanas dokumentiem	23
1.10 Attīstības programmas uzdevumu īstenošana un pārraudzība (monitorings) 25	
Pielikumi	28

Ievads

Ādažu novada attīstības programmas 2021.-2027.gadam (turpmāk – Attīstības programma) izstrāde uzsākta saskaņā ar Ādažu novada domes 28.07.2020. lēmumu Nr.156 “Par Ādažu novada Attīstības programmas 2021.-2027.gadam izstrādes uzsākšanu” (turpmāk – 28.07.2020. Lēmums Nr.156), ievērojot Attīstības plānošanas sistēmas likuma 6.panta ceturrtās daļas, 8. un 10.panta un Teritorijas attīstības plānošanas likuma 12.panta pirmās daļas prasības par pašvaldības teritorijas attīstības programmas izstrādāšanu un īstenošanu, kā arī citus spēkā esošos normatīvos aktus. Attīstības programma tiek izstrādāta laika periodam no 2021. līdz 2027.gadam.

Atbilstoši likumam “Administratīvo teritoriju un apdzīvoto vietu likums”, sākot ar 01.07.2021. Ādažu novada administratīvajā teritorijā ietilps divas teritoriālās vienības – esošais Ādažu novads (turpmāk tekstā – Ādažu pagasts) un esošais Carnikavas novads (turpmāk tekstā – Carnikavas pagasts), tāpēc Attīstības programma tiek gatavota sadarbībā ar Carnikavas novada domi. Pamatojoties uz Ādažu novada domes 30.06.2020. lēmumu Nr.152 “Par Ādažu novada domes un Carnikavas novada domes sadarbību Ādažu novada Attīstības programmas 2021.-2027.gadam izstrādei”, 30.06.2020. tika noslēgts abu pašvaldību sadarbības līgums, kas paredzēja kopīgi izstrādāt Attīstības programmu, ievērojot partnerības un ekonomiskā izdevīguma principus.

Attīstības programmas izstrādes darba uzdevums un izpildes termiņi tika apstiprināti 28.07.2020. Lēmumā Nr.156, bet precizēti 24.11.2020. ar lēmumu Nr.249 “Par grozījumiem Ādažu novada domes 28.07.2020. lēmumā Nr.156” (turpmāk – 24.11.2020. lēmums Nr.249) un 26.01.2021. lēmumā Nr.23 “Par grozījumiem Ādažu novada domes 28.07.2020. lēmumā Nr.156”.

Attīstības programmas izstrādi veic Ādažu un Carnikavas novada domes apstiprināta izstrādes vadības grupa. Lai izstrādes procesā iesaistītu nozares speciālistus un sabiedrību, tika organizētas piecas tematiskās darba grupas. Darba grupu nolikumi tika apstiprināti ar Ādažu novada domes 28.07.2020. Lēmumu Nr.156 un precizēti ar 24.11.2020. lēmumu Nr.249. Darba grupu dalībnieki tika apstiprināti ar Ādažu novada domes rīkojumiem.

Attīstības programma tika izstrādāta, ņemot vērā RPR spēkā esošos teritorijas attīstības plānošanas dokumentus, 2021.gadā aktualizēto Ādažu novada ilgtermiņa attīstības stratēģiju (2013.-2037.), Carnikavas novada ilgtermiņa attīstības stratēģiju (2014.-2030.), Ādažu novada teritorijas plānojumu (2018.), Carnikavas novada teritorijas plānojumu (2018.-2028.) un to vietējo pašvaldību spēkā esošos teritorijas attīstības plānošanas dokumentus, ar kurām robežojas Ādažu novads.



**Attēls 1 Attīstības programmas
sastāvdaļas**

**Informācijas avots: Ādažu
pašvaldība**

Attīstības programma sastāv no pieciem sējumiem, kā arī Vides pārskata. Pirmajā sējumā ir veikta novada pašreizējās situācijas un SVID analīze. Otrajā sējumā ir norādīta novada attīstības vīzija, stratēģiskie mērķi un ilgtermiņa prioritātes, kā arī, balstoties uz pašreizējās situācijas analīzes rezultātiem, katrai no ilgtermiņa prioritātēm noteiktas vidēja termiņa prioritātes. Trešajā sējumā noteiktas rīcības, kuras īstenojot, novads virzās uz Stratēģiskajā daļā noteiktajiem uzdevumiem, ilgtermiņa un vidēja termiņa mērķiem. Ceturtajā sējumā ietverts Investīciju plāns – ieguldījumi, kuri nepieciešami pašvaldībai, kā arī perspektīvie projekti laika posmam no 2021. līdz 2027.gadam, lai sasniegtu Stratēģiskajā daļā noteiktos vidēja termiņa uzstādījumus, īstenotu Rīcības plānā iekļautās aktivitātes un sasniegtu plānotos rezultātus. Piektajā sējumā ir ietverta informācija par sabiedrības līdzdalības pasākumiem. Rīcības plāns un Investīciju plāns, ņemot vērā plānu izpildes progresu un kārtējam gadam apstiprināto pašvaldības budžetu, tiks aktualizēti. Vides pārskatā tiek veikts stratēģiskā ietekmes uz vidi novērtējums, novērtējot Attīstības programmas īstenošanas iespējamo ietekmi uz vidi. Šis ir Attīstības programmas II sējums.

Ādažu novada Attīstības programmas izstrādes ietvaros laika posmā no 01.09.2020. līdz 31.10.2020. tika organizēta iedzīvotāju aptauja, kuras mērķis bija noskaidrot iedzīvotāju viedokli par situāciju Ādažu un Carnikavas pagastos un vēlamajām izmaiņām līdz 2027.gadam.

Ar 23.03.2021. Ādažu novada domes lēmumu Nr.52 tiek apstiprināta Ādažu novada attīstības programmas 2021.-2027.gadam pirmā redakcija un tā nodota publiskajai apspriešanai. Attīstības programmas 1.redakcijas sabiedriskās apspriešanas laiks tiek noteikts no 07.04.2021. līdz 21.05.2021. Publiskās apspriešanas sanāksme plānota 2021.gada 29.aprīlī, tomēr par publiskās sanāksmes konkrētu datumu, laiku, vietu, formātu un līdzdalības iespēju sabiedrība tiks informēta pašvaldību tīmekļa vietnēs.

Attīstības programmas izstrādes galvenais **mērķis** ir izstrādāt vidēja termiņa attīstības plānošanas dokumentu teritorijai, kurā šobrīd ietilpst Ādažu pagasts un Carnikavas pagasts, lai sekmētu ilgtspējīgu un stabilu nākamā Ādažu novada attīstību, nodrošinātu iedzīvotāju dzīves kvalitātes uzlabošanu un veicinātu uzņēmēju konkurētspēju.

Attīstības programmas galvenie **uzdevumi**:

1. Noskaidrot esošo situāciju un vispārējās attīstības tendences esošajā Ādažu un Carnikavas pagasta teritorijā;
2. Definēt Ādažu novada vidēja termiņa attīstības stratēģiskos virzienus un rīcību kopumu, uzdevumus, finanšu resursus un atbildīgos izpildītājus;
3. Izvērtēt un ņemt vērā plānošanas reģiona spēkā esošos teritorijas attīstības plānošanas dokumentus, Ādažu pagasta pašvaldības un Carnikavas pagasta pašvaldības spēkā esošos attīstības plānošanas dokumentus, pašvaldību uzsāktos un iepriekš plānotos infrastruktūras projektus, to pašvaldību teritorijas attīstības plānošanas dokumentus, ar kurām robežojas Ādažu novads;
4. Nodrošināt sabiedrības pārstāvju līdzdalību Attīstības programmas izstrādē;
5. Izstrādāt stratēģiskās ietekmes uz vidi novērtējumu.

Atbilstoši Ministru kabineta 14.10.2014. noteikumiem Nr.628¹, Attīstības programma ietver:

1. pašreizējās situācijas raksturojumu un analīzi — attīstības tendences, problēmas un izaugsmes resursus;
2. stratēģisko daļu — vidēja termiņa prioritātes un rīcības virzieni (pasākumu kopums);
3. rīcības plānu un investīciju plānu — rīcības un investīciju projektu kopumu ne mazāk kā triju gadu periodam;
4. attīstības programmas īstenošanas uzraudzības un novērtēšanas kārtību — rezultatīvie rādītāji un uzraudzības pārskata sniegšanas biežums un saturs.

Informācijas iegūšanai izmantoti pašvaldības dati, speciālistu sagatavotā informācija, institūciju apkopotie dati, dažādu interneta adrešu resursi, kā arī pieejamie plānošanas dokumenti. Attīstības programmas izstrādi veica Ādažu novada dome, sadarbojoties ar Carnikavas novada domi, ņemot vērā darba grupu, pašvaldības speciālistu, vadības, deputātu un sabiedrības viedokli, bet Attīstības programmas vides pārskatu sagatavoja SIA “Reģionālie projekti”. Atbildīgā par Attīstības programmas izstrādi – Ādažu novada domes Attīstības un investīciju daļas projektu vadītāja Inga Pērkone.

Tekstā izmantotie **saīsinājumi**:

AAA	– aizsargājamo ainavu apvidus
ĀBJSS	– Ādažu Bērnu un jaunatnes sporta skola
ĀBVS	– Ādažu Brīvā Valdorfa skola
ĀMMS	– Ādažu Mākslas un mūzikas skola
ĀPII	– Ādažu pirmsskolas izglītības iestāde
ĀPP	– Ādažu pašvaldības policija
ĀVS	– Ādažu vidusskola
A1	– valsts galvenais autoceļš A1 (Rīga (Baltezers) – Igaunijas robeža (Ainaži))
CMMS	– Carnikavas Mūzikas un mākslas skola
CNC	– Carnikavas Novadpētniecības centrs
CO ²	– oglekļa dioksīds
CPII	– Carnikavas pirmsskolas izglītības iestāde
CPP	– Carnikavas pašvaldības policija
CPS	– Carnikavas pamatskola
CSDD	– VAS “Ceļu satiksmes drošības direkcija”
DUS	– degvielas uzpildes stacija
ES	– Eiropas Savienība
ESF	– Eiropas Sociālais fonds
EUR	– eiro
FRT	– fiziska rakstura traucējumi
GRT	– garīga rakstura traucējumi
ha	– hektārs
IP	– ilgtermiņa prioritāte
ĪADT	– īpaši aizsargājamās dabas teritorijas
km	– kilometrs
km ²	– kvadrātkilometrs
KPII	– Kadagas pirmsskolas izglītības iestāde
kWh	– kilovatstundas
LAD	– Lauku atbalsta dienests
LEADER	– mērķtiecīgas un savstarpēji koordinētas aktivitātes lauku attīstības veicināšanai
LIAA	– Latvijas Investīciju un attīstības aģentūra
LPS	– Latvijas Pašvaldību savienība
LR	– Latvijas Republika
m	– metrs
m ²	– kvadrātmeters
m ³	– kubikmeters
MK	– Ministru Kabinets

¹ MK 14.10.2014. noteikumi Nr.628 “Noteikumi par pašvaldību teritorijas attīstības plānošanas dokumentiem”

NATURA 2000	– Eiropas Savienības dabas daudzveidības saglabāšanai izveidoto aizsargājamo teritoriju tīkls
NBS	– Nacionālie bruņotie spēki
NIG	– neregistrēta iedzīvotāju grupa
Nr.	– numurs
NVO	– nevalstiskā organizācija
pag.	– pagasts
P/A	– pašvaldības aģentūra
PII	– pirmsskolas izglītības iestāde
PMPL	– Pilsonības un migrācijas lietu pārvalde
PPII	– privāta pirmsskolas izglītības iestāde
PPP	– publiskā privātā partnerība
PSIA	– pašvaldības sabiedrība ar ierobežotu atbildību
P1	– valsts reģionālais autoceļš P1 (Rīga – Carnikava – Ādaži)
RPR	– Rīgas plānošanas reģions
RTU	– Rīgas Tehniskā universitāte
RV	– rīcības virziens
SAM	– specifiskais atbalsta mērķis
SDK	– senioru deju kolektīvs
SIA	– sabiedrība ar ierobežotu atbildību
SM	– stratēģiskais mērķis
SVID	– stīpro un vājo pušu, iespēju un draudu analīze
t	– tonna
TIC	– tūrisma informācijas centrs
TP	– Tehniskais projekts
t.sk.	– tai skaitā
u.c.	– un citi
u.tml.	– un tamlīdzīgi
utt.	– un tā tālāk
VARAM	– LR Vides aizsardzības un reģionālās attīstības ministrija
VSIA	– valsts sabiedrība ar ierobežotu atbildību
VTP	– vidēja termiņa prioritāte

Novada vizītkarte

Novada teritorijas platība: 243,342 km².

Iedzīvotāju skaits: 22 297 (uz 01.01.2021., pēc PMPL datiem).

Iedzīvotāju blīvums: 92 cilvēki / km².

Administratīvais centrs: Ādaži.

Apdzīvojuma struktūra: Ādažu novada 22 ciemi – Alderi, Atari, Ādaži, Āņi, Baltezers, Birznieki, Carnikava, Divezeri, Eimuri (Ādažu pag.), Eimuri (Carnikavas pag.), Garciems, Garkalne, Garupe, Gauja, Ilķene, Kadaga, Kalngale, Laveri, Lilaste, Mežgarciems, Siguļi, Stapiņi.

Ģeogrāfiskais novietojums: Rīgas plānošanas reģionā, Latvijas centrālajā daļā, uz ziemeļiem no Rīgas pilsētas.

Administratīvā centra attālums līdz galvaspilsētai: 25 km.

Pašvaldības, ar kurām robežojas: Rīga, Ropažu novads, Siguldas novads, Saulkrastu novads.

Izglītība: Novadā darbojas Ādažu vidusskola, ĀPII “Strautiņš”, KPII, CPII “Riekstiņš”, CPII “Piejūra”, Carnikavas pamatskola, Ādažu Brīvā Valdorfa skola, Ādažu Mākslas un mūzikas skola, Carnikavas Mūzikas un mākslas skola, Ādažu Bērnu un jaunatnes sporta skola, PPII “Pasaku valstība”, PPII “Patnis” pirmsskolas filiāle “Ādaži”, privātās pamatskolas “Brīvā Austras skola” pirmsskolas saime.

Kultūra: Ādažu novadā darbojas Ādažu kultūras centrs, tautas nams “Ozolaine”, 2 bibliotēkas un lasītavas, Ādažu Vēstures un mākslas galerija, Carnikavas Novadpētniecības centrs. Novadā darbojas 28 amatiermākslas kolektīvi.

Sports: Sporta aktivitātes novada teritorijā pārsvarā koncentrējas Ādažu un Carnikavas ciemos (Ādažu sporta centrā, Ādažu vidusskolas stadionā, Carnikavas pamatskolas stadionā, Sporta kompleksā Rožu ielā u.c.), kā arī sporta un aktīvās atpūtas parkā “Zibeņi” – gan pašvaldības, gan privātajās teritorijās. Sporta iespējas tiek attīstītas arī citos novada ciemos.

Veselība: Veselības aprūpi nodrošina trīs iestādes: PSIA “Ādažu slimnīca”, SIA “Ādažu privātslimnīca” un privātais medicīnas centrs “Liepa”, kā arī vairāki ģimenes ārsti. Darbojas 6 aptiekas. Laboratoriskos izmeklējumus iespējams veikt divās E. Gulbja laboratorijās.

Transporta infrastruktūra: Ādažu novads atrodas kaimiņos Rīgai. Novadu šķērso valsts galvenais autoceļš A1 (Rīga (Baltezers) – Igaunijas robeža (Ainaži)), valsts reģionālais autoceļš P1 (Rīga – Carnikava – Ādaži). Teritorijai cauri stiepjas elektrificēta dzelzceļa līnija Rīga – Skulte. Novadā ir divas dzelzceļa stacijas (Carnikava un Lilaste), četras pieturas vietas (Kalngale, Garciems, Garupe, Gauja).

Uzņēmējdarbība: Ādažu novads ir strauji augošs un aktīvs, uzņēmējdarbība attīstās vairākos virzienos – ir gan ražotāji, gan pakalpojumu sniedzēji, gan liels skaits tirdzniecības uzņēmumu. Uz 2021.gada sākumu novadā bija reģistrēti 1995 uzņēmumi.

Nodarbinātība: 2020.gada 31.decembrī reģistrēto bezdarbnieku skaits – 496 (~4% no iedzīvotājiem darbaspējas vecumā).

Dabas resursi: Ādažu novada teritorija atrodas Piejūras zemienē, 48% novada teritorijas aizņem meži, 24 % - lauksaimniecībā izmantojamās zemes.

Īpaši aizsargājamās dabas teritorijas: Lielā Baltezera salu dabas liegums, Lielukas un Mazuikas ezeri un Aizsargājamo ainavu apvidus “Ādaži”, dabas parks “Piejūra” (visām teritorijām ir piešķirts NATURA 2000 teritorijas statuss).

Teritorijas attīstības indekss: pēc 2019.gada datiem – 1,475 Ādažu pagastam (5.labākais starp visiem Latvijas pagastiem) un 1,067 Carnikavas pagastam (8.labākais).

Novada nozīmīgākie objekti: dabas liegumi “Lielā Baltezera salas” un “Lieluikas un Mazuikas ezeri”, dabas parks “Piejūra”, Rīgas ūdensapgādes muzejs, Baltezera (Ādažu) luterāņu baznīca, Komunistiskā masu terora upuru piemiņas vieta un kapi, Carnikavas kapi ar O.Vācieša atdusas vietu, kājāmģājēju tilts pār Gauju, Carnikavas Novadpētniecības centrs, Ādažu Kultūras centrs, Carnikavas muižas apbūve.



Attēls 2 Ādažu novads
Informācijas avots: SIA
“Reģionālie projekti”

1. Ādažu novada attīstības perspektīva

1.1 Vispārīgie mērķi

Ādažu novada attīstības **vispārējais mērķis** – **novada iedzīvotāju labklājība** – veselīga, labvēlīga un droša vide dzīvošanai, izglītībai, atpūtai un sevis apliecināšanai, **kā arī sociāli un telpiski līdzsvarota attīstība**, kas virzīta uz daudzveidīgu, uz kultūru un zināšanām balstītu konkurētspējīgu saimniecisko darbību.



Attēls 3 Novada vispārīgais mērķis

1.2 Vērtības un attīstības principi

Ādažu novada attīstības vērtības, uz kurām balstīties, un kas ir maksimāli veicināmas ir:

- **Cilvēki** – Izglītoti, zinoši un aktīvi cilvēki veidojuši līdzšinējo novada attīstību un ir galvenā novada vērtība attīstībai nākotnē. Neordinārām, radošām idejām apveltītie cilvēki ir atbalstāmi un piesaistāmi jaunu attīstības iespēju radīšanai. Tiek īstenotas aktivitātes, kas sekmē iedzīvotāju nodarbinātību Ādažu novada teritorijā. Novada attīstības priekšnoteikums ir sabiedrības vienotība, tās atbalsts pozitīvām aktivitātēm un līdzdalība novada attīstībā. Iedzīvotāju dzīves kvalitātes uzlabošanai pastāvīgi tiek attīstīta un uzlabota sociālā, tehniskā un satiksmes infrastruktūra, labiekārtota publiskā ārtelpa, kā arī sekmēta jaunu mājokļu būvniecība blīvi apdzīvotās vietās. Iedzīvotāji novērtē un popularizē novadā esošās kultūrvēsturiskās vērtības.
- **Daba** – Novada teritorijā ir iespējams baudīt dažādas dabas bagātības. Dabas parks “Piejūra” un AAA “Ādaži” nodrošina lielu biotopu un ainavu daudzveidību. Novads atrodas Rīgas jūras līča piekrastē, tā teritorijā ir daudzi gleznaini ezeri un vairākas upes, kas sekmē ūdensobjektu savstarpējo savienojamību. Gaujas upe potenciāli nodrošina piekļuvi ne tikai visam Gaujas upes baseinam, bet arī Daugavas un Lielupes baseinam. Esošās un ierīkotās dabas takas, lauku un mežu ceļi, labiekārtotās atpūtas vietas un attīstītā mobilitātes infrastruktūra sniedz iespēju ikvienam Ādažu novada iedzīvotājam un apmeklētājam atrast veidu, kā atpūsties, gūt spēkus un pozitīvas emocijas tepat novadā.
- **Izglītība** – Spēcīgas un daudzveidīgas skolas (vidusskola, pamatskola, mākslas un mūzikas skolas, sporta skola, Valdorfa skola, daudzās pirmsskolas izglītības iestādes, tālākizglītība², mūžizglītība³), to izglītības aktivitātes ir spēcīgas nākotnes – kultūras, informācijas un

² **Tālākizglītība** – iepriekš iegūtās izglītības turpināšana un profesionālās meistarības pilnveidošana atbilstoši konkrētās profesijas prasībām

³ **Mūžizglītība** – izglītības process cilvēka dzīves garumā, kas balstās uz mainīgām vajadzībām iegūt zināšanas, prasmes, pieredzi, lai paaugstinātu vai mainītu savu kvalifikāciju atbilstoši darba tirgus prasībām, savām interesēm un vajadzībām. Mūžizglītība apvieno neformālo mācīšanos ar formālo izglītību, attīsta iedzīvotāja spējas līdztekus jaunām kompetencēm

zināšanu sabiedrības veidošanās pamats novadā. Teritorija ir īpaši piemērota ģimenēm ar bērniem. Izglītības pakalpojumu uzlabošanai tiek meklēti risinājumi pirmsskolas izglītības nodrošināšanai pēc iespējas tuvāk dzīvesvietai.

- **Saimnieciskā darbība** – Nozīmīga loma novada attīstībā ir tajā strādājošiem uzņēmumiem, kas saskata un prot izmantot novada teritorijā esošās priekšrocības, lai sekmīgi attīstītos gan vietējā, gan starptautiskā līmenī. Novadā strādājošie uzņēmumi ne tikai nodrošina iekšzemes kopprodukta pieaugumu, bet arī darba vietas vietējiem iedzīvotājiem. Uzņēmējdarbības konkurētspējīgākai attīstībai novada teritorijā tiek veidotas jaunas, kā arī attīstītas esošās ražošanas, loģistikas un pakalpojumu teritorijas.

Programma izstrādāta, balstoties uz attīstības plānošanas pamatprincipiem, veicinot pašvaldības sadarbību ar sabiedrību, ar kaimiņu pašvaldībām, un sniedzot risinājumus iespējami kvalitatīvākas dzīves nodrošināšanai, dažādu attīstības projektu un pasākumu saskaņotībai.

Pašvaldības attīstības politika ir ilglaicīga.

Attīstības programmas īstenošana balstās uz principiem, kas akceptēti Latvijas Republikas Reģionālās attīstības un Teritorijas plānošanas tiesību aktos. Īstenojot Attīstības programmu, īpaša nozīme pievēršama šādiem principiem:

- **Ilgtspējīgas attīstības princips**, paredz nodrošināt nākamajām paaudzēm kvalitatīvu vidi, līdzsvarotu ekonomisko attīstību, racionālu dabas, cilvēku un materiālo resursu izmantošanu un kultūras mantojuma saglabāšanu.
- **Partnerības princips** – pašvaldības attīstības politika jārealizē kopā ar uzņēmējiem, iedzīvotājiem, nevalstiskajām organizācijām un valsts institūcijām.
- **Identitātes princips** – pašvaldības attīstības politikai jāveicina nelabvēlīgo atšķirību novēršana, vienlaikus saglabājot un vairojot Ādažu dabai un kultūrvidē raksturīgās īpatnības.
- **Atklātības princips** – programma balstās uz dažādu sociālo grupu interešu ievērošanu, iniciatīvas veicināšanu un informācijas atklātumu.
- **Līdzdalības princips** – nodrošina indivīdu, pašvaldības, uzņēmumu un valsts institūciju līdzdalību.
- **Daudzveidības princips** – paredz daudzveidības saglabāšanu un attīstīšanu saimnieciskajā darbībā, kultūrvidē.
- **Koncentrācijas princips** – attīstības atbalstam novirzīto finansējumu koncentrē noteiktu prioritāro mērķu sasniegšanai.
- **Programmēšanas princips** – attīstības atbalsta pasākumus īsteno, pamatojoties uz nacionālā līmenī, plānošanas reģionu, rajonu līmenī izstrādātajiem attīstības plānošanas dokumentiem, kas nosaka attīstības prioritātes un atbalsta pasākumu kopumu.
- **Nepārtrauktības un pēctecības princips** paredz spēkā esošā pamatojuma gadījumā grozīt Attīstības programmu, saglabājot tās daļas, kuru pamatojums nav mainījies.

Izvirzot mērķus, prioritātes un uzdevumus programma pamatojas uz novada, reģiona un valsts noteikto nākotnes vīziju. Attīstības programma ievēro un izmanto novada iedzīvotāju un speciālistu formulētās vajadzības, galvenos risināmos jautājumus, Latvijas un Rīgas metropoles areāla attīstības dokumentus, kā arī Eiropas telpiskās attīstības perspektīvā – formulētos mērķus, ciktāl tie atbilst vai skar novada attīstības intereses.

1.3 Attīstības priekšnosacījumi

Stabilas un ilgtspējīgas attīstības rādītājs Ādažu novadā ir iedzīvotāju skaita un jauno iedzīvotāju pieaugums. Izaugsmes procesi turpina notikt, pateicoties tam, ka bijušie Rīgas pilsētas un kaimiņu teritoriju iedzīvotāji pārceļas uz dzīvi Ādažu novadā.

Ādažu novadam kopā ar blakus pašvaldībām ir liels potenciāls mājvietu, komercdarbības un sporta / atpūtas / izglītības infrastruktūras attīstīšanā.

Ādažu novada resursu daudzveidība ļauj attīstīt:

- augstu dzīves vides kvalitāti esošajās un jaunās apdzīvotās vietās;
- reģionālas nozīmes tirdzniecības, noliktavu un loģistikas pakalpojumus, kā arī ražošanu esošajās un attīstības teritorijās;
- lauksaimniecības produktu pārstrādājošās / pārtikas ražotnes;
- piepilsētas lauksaimniecības nodarbes: dārzeņu audzēšana, lopkopība, zirgkopība, medību saimniecību organizēšana;
- zivsaimniecības nozari;
- sporta un atpūtas, tai skaitā pie ūdens objektiem, aktivitātes organizējošo pakalpojumu un to nodrošinošo objektu izbūvi;
- pakalpojumus, kas vērsti uz novada iedzīvotāju dzīves kvalitātes paaugstināšanos. Pakalpojumi var tikt sniegti – izglītībā, veselības aprūpē, sociālajā sfērā, sadzīves pakalpojumu jomā, ēdināšanā, u.c.

1.4 Ilgtermiņa vīzija

2037.gadā Ādažu novads būs **izcila teritorija dzīvei un darbam Pierīgā**. Teritorija, kas īpaši piemērota ģimenēm ar bērniem, inovatīviem ražošanas uzņēmumiem, aktīvās atpūtas cienītājiem; teritorija, kurā bērni un jaunieši varēs iegūt **izcilu izglītību un pieaugušajiem būs pieejami augstvērtīgi mūžizglītības pakalpojumi**.



Attēls 4 Ādažu novads 2037.gadā

1.5 Stratēģija

Ādažu novada attīstība balstās uz **4 stratēģiskiem attīstības virzieniem**.



Attēls 5 Ādažu novada stratēģiskie attīstības virzieni

1.6 Prioritātes

Ādažu novadam noteiktas 4 ilgtermiņa prioritātes:

1. **IP1: Labas infrastruktūras novads** – attīstīta tehniskā infrastruktūra, pielāgošanās klimata pārmaiņām, attīstīta satiksmes infrastruktūra, nodrošinot novada dažādo teritoriju savienojamību un mobilitāti, pretplūdu un meliorācijas sistēmu darbības nepārtrauktība.
2. **IP2: Videi draudzīgs un darbīgs novads** – klimatneitralitāte, inovatīva un vieda uzņēmējdarbība, atbalsts uzņēmējdarbībai un digitalizācija, jaunas darba vietas, kā arī vides pieejamība un tās aizsardzība.
3. **IP3: Izglītots un labklājīgs novads** – vienlīdzīgas iespējas un piekļuve izglītībai, veselības aprūpei, darba tirgum, sporta aktivitātēm, kultūras aktivitātēm, pieejama sociālā aizsardzība un iekļaušana.
4. **IP4: Pašu pārvaldīts novads** – resursu sinerģiska apvienošana, sadarbība, ilgtspējīga attīstība, iedzīvotāju kopienu attīstība un iesaiste novada pārvaldībā, vieda un efektīva pārvaldība.

Katrai no ilgtermiņa prioritātēm ir noteiktas vairākas vidēja termiņa prioritātes.

IP1: Labas infrastruktūras novads	IP2: Videi draudzīgs un darbīgs novads	IP3: Izglītots un labklājīgs novads	IP4: Pašu pārvaldīts novads
<ul style="list-style-type: none"> •VTP1: Attīstīta un racionāla inženiertehniskā infrastruktūra •VTP2: Darbspējīgas polderu un citas meliorācijas sistēmas •VTP3: Attīstīta, droša un mobila satiksmes infrastruktūra 	<ul style="list-style-type: none"> •VTP4: Aizsargāta un sakopta vide brīvā laika pavadīšanai •VTP5: Efektīva resursu izmantošana •VTP6: Klimatneitrāla enerģijas ģenerācija un izmantošana •VTP7: Uzņēmējdarbībai pielāgota novada teritorija 	<ul style="list-style-type: none"> •VTP8: Pieejama un daudzpusīga izglītība •VTP9: Daudzveidīgu sociālo un veselības pakalpojumu pieejamība •VTP10: Sporta aktivitāšu pieejamība un daudzveidība •VTP11: Novada kultūrvides attīstība •VTP12: Iedzīvotāju dzīves stabilitāte un drošība 	<ul style="list-style-type: none"> •VTP13: Racionāla ilgtspējīgas attīstības vadība •VTP14: Attīstīta sadarbība ar citām pašvaldībām, iestādēm un organizācijām •VTP15: Aktīva vietējo kopienu stiprināšana un iesaiste pašvaldības darbā •VTP16: Kvalitatīva pašvaldības, pašvaldības iestāžu un uzņēmumu darba organizācija

Attēls 6 Ādažu novada ilgtermiņa un vidējā termiņa prioritātes

1.7 Novada attīstības vidējā termiņa prioritātes, rīcības virzieni, mērķi un uzdevumi

Atbilstoši izvirzītajām prioritātēm, noteikti novada vidējā termiņa prioritāšu mērķi un uzdevumi, kas apkopoti 1.-4.tabulā. Vidēja termiņa prioritātes ir svarīgākie nosacījumi, lai sekmētu IP sasniegšanu; tām jāattiecas uz visiem iedzīvotājiem neatkarīgi no dzimuma, vecuma, etniskās piederības, izglītības, ticības u.tml. Ar rīcības virzieniem saprot konkrētu pasākumu kopumu, kas ir virzīts noteikto VTP sasniegšanai. Uzdevumi ir iniciatīvu un rīcību kopums, kas ir izvirzīti noteikto RV īstenošanai, nodrošinot savstarpēji papildinoša un kompleksa atbalsta mehānisma izveidi. VTP mērķu sasniegšanai ir noteikti rīcības virzieni un uzdevumi katrā no pagastiem.

Ādažu novada ilgtermiņa prioritātei “IP1: Labas infrastruktūras novads” pakārtotas 3 vidējā termiņa prioritātes:

- **VTP1 “Darbspējīga inženiertehniskā infrastruktūra, ieviesti ilgtspējīgi risinājumi” mērķis** ir panākt iedzīvotāju un uzņēmēju apmierinātību ar novada ūdensapgādes, kanalizācijas un lietus ūdens novadīšanas sistēmām, paaugstināt siltumapgādes sistēmu efektivitāti un novērst piesārņojuma nonākšanu vidē, kā arī paplašināt videi draudzīgas enerģijas ražošanu.
- **VTP2 “Darbspējīgas polderu un citas meliorācijas sistēmas” mērķis** ir novērst plūdu risku applūstošās teritorijās, nodrošināt meliorācijas sistēmu kvalitatīvu darbību, veicināt polderu teritoriju pilnvērtīgu izmantošanu.
- **VTP3 “Attīstīta satiksmes infrastruktūra, drošība, mobilitāte” mērķis** ir nodrošināt ērtu un drošu pārvietošanos visā novada teritorijā, veicināt vēlmi un drošas iespējas pārvietoties kājām, ar velosipēdiem un citos, cilvēka veselībai un dabai draudzīgos veidos, uzlabot pārvietošanās iespējas starp ciemiem, veicināt valsts autoceļa A1 šķērsojuma un pieslēgumu risinājumus. Satiksmes infrastruktūras pilnveides gaitā veikt ekonomiska un klimatneitrāla apgaismojuma izveidi intensīvākas satiksmes plūsmas un satiksmes mezglu vietās, kā arī uzlabot esošās un veidot jaunas autostāvvietas.

Tabula 1 Ādažu novada Attīstības programmas 2021-2027.gadam rīcības virzieni un uzdevumi ilgtermiņa prioritātes “IP1: Labas infrastruktūras novads” VTP īstenošanai

Vidējā termiņa prioritāte (VTP)	Rīcības virzieni (RV)	Uzdevumi
VTP1: Attīstīta un racionāla inženiertehniskā infrastruktūra	RV1.1: Jaunveidojamās un atjaunojamās inženiertehniskās infrastruktūras projektēšana un izbūve	U1.1.1: Izveidot jaunas inženierkomunikāciju sistēmas vietās, kur esošā blīvā apbūve nav ar tām nodrošināta, un kur veidojas vai paplašinās blīvas apbūves teritorijas, uzsvāru liekot uz perspektīvo rūpniecības teritoriju attīstības veicināšanu
		U1.1.2: Veicināt centralizēto ūdensapgādes un kanalizācijas pakalpojumu attīstību, t.sk., dzeramā ūdens kvalitātes uzlabošanu
		U1.1.3: Veicināt lietus ūdeņu novadīšanas sistēmas attīstības projektus
		U1.1.4: Veicināt siltumapgādes sistēmas attīstību
		U1.1.5: Sekmēt videi draudzīgu enerģijas ražošanu un alternatīvus enerģijas ieguves veidus
		U1.1.6: Sekmēt interneta pieejamību
VTP2: Darbspējīgas polderu un citas meliorācijas sistēmas	RV2.1: Polderu un citu meliorācijas sistēmu attīstība un atjaunošana	U2.1.1: Uzturēt polderu teritorijas
		U2.1.2: Uzturēt labā stāvoklī un attīstīt citas meliorācijas sistēmas, hidrotehniskās būves (aizsargdambi, būnas, sūkņu stacijas u.c.)
		U2.1.3: Novērst / mazināt plūdu riskus
VTP3: Attīstīta, droša un mobila satiksmes infrastruktūra	RV3.1: Pašvaldības ceļu un ielu infrastruktūras atjaunošana un attīstība	U3.1.1: Uzlabot satiksmes drošību uz ceļiem un ielām, t.sk., nodrošinot mazāk aizsargātu satiksmes dalībnieku – gājēju, velobraucēju – drošību
		U3.1.2: Uzturēt, labiekārtot un atjaunot pašvaldības ielas un ceļus

Vidējā termiņa prioritāte (VTP)	Rīcības virzieni (RV)	Uzdevumi
		U3.1.3: Nodrošināt energoefektīvu apgaismojumu apdzīvotajās vietās un sabiedriskās vietās, kur tas vēl nav nodrošināts
		U3.1.4: Veikt pašvaldības ielu un ceļu izbūvi
		U3.1.5: Uzbūvēt, labiekārtot un atjaunot pašvaldības tiltus
	RV3.2: Mobilitātes attīstība	U3.2.1: Strādāt pie A1 maģistrāles šķērsojuma un pieslēgumu risinājumu izveides
		U3.2.2: Izbūvēt, labiekārtot un atjaunot stāvvietas
		U3.2.3: Uzlabot pārvietošanās iespējas starp novada ciemiem un tuvākajām apdzīvotajām vietām
		U3.2.4: Veicināt dabai draudzīga transporta izmantošanu

Ādažu novada ilgtermiņa prioritātei “IP2: Videi draudzīgs un darbīgs novads” pakārtotas 4 vidējā termiņa prioritātes:

- **VTP4 “Aizsargāta un sakopta dabas vide brīvā laika pavadīšanas iespējām dabā” mērķis** ir saglabāt dabas vidi, attīstīt atpūtas un brīvā laika pavadīšanas teritorijas, līdzsvarojot atpūtas iespējas ar dabas vērtību saglabāšanu, attīstot vides tūrisma pakalpojumu paplašināšanu. Saudzīgi uzturēt īpaši aizsargājamās dabas teritorijas. Dabas vērtības padarīt pieejamas un izbaudāmas, mazinot apmeklētāju uz tām radīto antropogēno slodzi. Publiskos ūdeņus pielāgot atpūtai un tūrismam, saglabājot ainavisko vidi. Novada tēlu veidot atpazīstamu un popularizēt kā tūrismam pievilcīgu vietu.
- **VTP5 “Resursu efektīva izmantošana un attīstība” mērķis** ir efektīvi izmantot novada resursus, veicināt aprītes ekonomiku, pilnveidot atkritumu šķīrošanu un pārstrādi, uzturēt sakoptu, iesaistot pašvaldību, komersantus un iedzīvotājus, racionāli izmantot pašvaldības īpašumus un attīstīt jaunus publisko pakalpojumu objektus.
- **VTP6 “Klimatneitrāla enerģijas izmantošana un ģenerācija” mērķis** ir paaugstināt ēku energoefektivitāti un īstenot novada ilgtspējīgas enerģētikas un klimata rīcības pasākumus.
- **VTP7 “Uzņēmējdarbības vajadzībām pielāgota novada teritorija” mērķis** ir palielināt darba iespējas vietējiem iedzīvotājiem, veicināt nozaru ar augstu pievienoto vērtību izaugsmi novadā. Veidot kompleksas biznesa attīstības teritorijas un veicināt industriālo teritoriju nozīmīgākās infrastruktūras kompleksu attīstību, izmantojot videi draudzīgas tehnoloģijas. Popularizēt novadu kā investoriem pievilcīgu teritoriju. Veidot novadu arī kā mazo uzņēmumu darbībai un attīstībai draudzīgu vidi. Sekmēt lauksaimniecību un zvejniecību. Izmantot PPP iespējas. Sekmēt pētniecību un inovācijas uzņēmējdarbības paplašināšanai.

Tabula 2 Ādažu novada Attīstības programmas 2021-2027.gadam rīcības virzieni un uzdevumi ilgtermiņa prioritātes “IP2: Videi draudzīgs un darbīgs novads” VTP īstenošanai

Vidējā termiņa prioritāte (VTP)	Rīcības virzieni (RV)	Uzdevumi
VTP4: Aizsargāta un sakopta dabas vide brīvā laika pavadīšanas iespējām dabā	RV4.1: Publisko ūdeņu piekrastes teritoriju labiekārtošana, kā arī pastaigu taku un atpūtas vietu izveide un rekreācijas	U4.1.1: Attīstīt rekreācijas infrastruktūru
		U4.1.2: Ilgtspējīgi apsaimniekot piekrastes un publiskos ūdeņus

Vidējā termiņa prioritāte (VTP)	Rīcības virzieni (RV)	Uzdevumi
	objektu attīstība piekrastes un publisko ūdeņu tuvumā	
	RV4.2: Dabas parka “Piejūra” attīstība	U4.2.1: Īstenot novada ilgtspējīgas attīstības intereses dabas parka “Piejūra” teritorijā
		U4.2.2: Ilgtspējīgi iekļaut dabas parku “Piejūra” novada atpūtas un sporta aktivitātēs
	RV4.3: Ādažu novada kā tūrisma vides tēla popularizēšana	U4.3.1: Stiprināt Ādažu novada tēlu un atpazīstamību
		U4.3.2: Attīstīt tūrismu Ādažu novadā
		U4.3.3: Izstrādāt un popularizēt jaunus tūrisma produktus
VTP5: Resursu efektīva izmantošana un attīstība	RV5.1: Pašvaldības nekustamo īpašumu attīstība, pašvaldības teritorijas labiekārtošana	U5.1.1: Sekmēt novada publiskās ārtelpas attīstību
		U5.1.2: Izbūvēt jaunas ēkas pašvaldības teritorijā
		U5.1.3: Noteikt, kā efektīvāk izmantot pašvaldības ēkas un to apkārtējās teritorijas (atjaunot, pielāgot tās pašvaldības funkciju īstenošanai, nojaukt, pārdot u.tml.)
		U5.1.4: Pilnveidot atkritumu apsaimniekošanu
		U5.1.5: Attīstīt novada kapsētas
	RV5.2: Ādažu novadā esošo resursu ilgtspējīga izmantošana	U5.2.1: Uzlabot vides kvalitāti un aizsardzību
		U5.2.2: Ilgtspējīgi apsaimniekot zemes dzīles
		U5.2.3: Ilgtspējīgi apsaimniekot virszemes ūdensobjektus
	U5.2.4: Saglabāt, sakopt un aizsargāt dabas resursus un ĪADT	
VTP6: Klimatneitrāla enerģijas izmantošana un ģenerācija	RV6.1: Energoefektivitāte	U6.1.1: Paaugstināt ēku energoefektivitāti
		<i>U6.1.2: Uzdevumi tiks noteikti, ņemot vērā Ādažu novada ilgtspējīgas enerģētikas un klimata rīcības plānā noteikto</i>
	RV6.2: Atjaunojamo energoresursu plašāka izmantošana	<i>U6.2.1: Uzdevumi tiks noteikti, ņemot vērā Ādažu novada ilgtspējīgas enerģētikas un klimata rīcības plānā noteikto</i>
	RV6.3: Videi draudzīgs transports un mobilitāte	<i>U6.3.1: Uzdevumi tiks noteikti, ņemot vērā Ādažu novada ilgtspējīgas enerģētikas un klimata rīcības plānā noteikto</i>
	RV6.4: Klimata pārmaiņām pielāgota infrastruktūra	<i>U6.4.1: Uzdevumi tiks noteikti, ņemot vērā Ādažu novada ilgtspējīgas enerģētikas un klimata rīcības plānā noteikto</i>
RV6.5: Enerģētiskās nabadzības mazināšana	<i>U6.5.1: Uzdevumi tiks noteikti, ņemot vērā Ādažu novada ilgtspējīgas enerģētikas un klimata rīcības plānā noteikto</i>	
VTP7: Uzņēmējdarbības vajadzībām pielāgota novada teritorija	RV7.1: Prioritāro industriālo, komerciālo un lauksaimniecības teritoriju noteikšana, pašvaldības līdzdarbība šo teritoriju	U7.1.1: Veidot kompleksas biznesa attīstības teritorijas un veicināt industriālo teritoriju nozīmīgākās infrastruktūras kompleksu attīstību
		U7.1.2: Veicināt uzņēmējdarbības attīstību
		U7.1.3: Izstrādāt PPP projektus

Vidējā termiņa prioritāte (VTP)	Rīcības virzieni (RV)	Uzdevumi
	attīstībā, daudzpusīgas uzņēmējdarbības attīstība	U7.1.4: Veidot novadu kā mazo uzņēmumu darbībai un attīstībai draudzīgu vidi, tajā skaitā veicināt koprades telpu (projektu) radīšanu
		U7.1.5: Atbalstīt videi draudzīgu tehnoloģiju ieviešanu un izmantošanu industriālajā un lauksaimnieciskajā ražošanā
		U7.1.6: Īstenot jauno un citu uzņēmēju konkursus
	RV7.2: Pētniecības attīstīšana	U7.2.1: Sekmēt pētniecību un uzņēmējdarbību
		U7.2.2: Atbalstīt pētniecību un inovācijas Ādažu novadā

Ādažu novada ilgtermiņa prioritātei “IP3: Izglītots un labklājīgs novads” pakārtotas 5 vidējā termiņa prioritātes:

- **VTP8 “Pieejama un daudzpusīga izglītība” mērķis** ir sekmēt izglītības pakalpojumu pieejamību un to kvalitāti. Primāri nodrošināt pirmsskolas izglītību lielākam bērnu skaitam tuvāk to dzīvesvietai. Ieviest jaunas izglītības programmas vispārējā izglītībā un attīstīt jauniešu uzņēmējdarbības prasmes. Paplašināt kvalitatīvas profesionālās un interešu izglītības iespējas skolēniem. Sekmēt pieaugušo mūžizglītību. Izveidot reģionālu izglītības jomas metodisko centru vienotas izglītības pārvaldes sistēmas uzturēšanai. Nodrošināt kvalificētu izglītības iestāžu personālu.
- **VTP9 “Daudzveidīgu sociālo un veselības pakalpojumu pieejamība” mērķis** ir nodrošināt iedzīvotājiem kvalitatīvu un drošu dzīves vidi, kā arī ~~saņemt~~ daudzveidīgus sociālos un veselības pakalpojumus. Personām ar īpašām vajadzībām veidot novada teritoriju pieejamāku un drošāku.
- **VTP10 “Sporta aktivitāšu pieejamība un daudzveidība” mērķis** ir attīstīt un popularizēt dažādus sporta un fizisko aktivitāšu veidus un pasākumus, pilnveidot sporta infrastruktūru un materiāltehnisko bāzi, sniedzot cilvēkiem iespēju uzlabot veselību un lietderīgi pavadīt brīvo laiku. Veidot sporta aktivitātes kā iedzīvotāju dzīves neatņemamu sastāvdaļu.
- **VTP11 “Ādažu novada kultūrvides attīstība” mērķis** ir attīstīt esošos kultūras pakalpojumus un kultūras mantojuma piedāvājumu, sekmēt jaunas iniciatīvas, pilnveidot bibliotēku pakalpojumus, turpināt kultūrvēsturisku objektu pētniecību un popularizēšanu, kā arī dažādot iedzīvotāju iespējas piedalīties kultūras pasākumos. Kultūras iestāžu piedāvājumu akcentēt iedzīvotāju atpūtai, pašizpaušmei, izglītošanai, dzīves kvalitātes uzlabošanai un garīgai bagātināšanai.
- **VTP12 “Iedzīvotāju dzīves stabilitāte un drošība” mērķis** ir sekmēt iedzīvotāju dzīves stabilitāti un labklājību, paredzot atbalstu daudz bērnu ģimenēm, senioriem un sociāli neaizsargātām iedzīvotāju grupām. Īstenot ģimeņu stiprināšanas pasākumus. Radīt socializēšanās norises tuvāk dzīves vietai un iespējas pavadīt brīvo laiku novada dažādās teritorijās, jūtoties, kā mājās. Stiprināt sabiedrisko drošību (ugunsdrošība, civilā aizsardzība, fiziskā drošība).

Tabula 3 Ādažu novada Attīstības programmas 2021-2027.gadam rīcības virzieni un uzdevumi ilgtermiņa prioritātes “IP3: Izglītots un labklājīgs novads” VTP īstenošanai

Vidējā termiņa prioritāte (VTP)	Rīcības virzieni (RV)	Uzdevumi
VTP8: Pieejama un daudzpusīga izglītība	RV8.1: Vispārējās izglītības sistēmas attīstība	U8.1.1: Attīstīt jaunas izglītības programmas un projektus
		U8.1.2: Nodrošināt pirmsskolas izglītības pakalpojumus visiem novada bērniem no 1,5 gadu vecuma
		U8.1.3: Attīstīt novadā vienotu izglītības telpu ar vienotu pārvaldības sistēmu
		U8.1.4: Izveidot reģionālu metodisko centru Ādažos (Ādaži, Carnikava, Saulkrasti, Garkalne)
		U8.1.5: Izveidot alternatīvās vispārējās izglītības atbalsta mehānismu
		U8.1.6: Īstenot privāto partnerību pirmsskolas izglītībā
	RV8.2: Profesionālās ievirzes izglītības attīstība	U8.2.1: Attīstīt profesionālās ievirzes izglītības iestādes
		U8.2.2: Izveidot profesionālās ievirzes izglītības iestāžu tradīcijas un tradicionālos pasākumus
		U8.2.3: Pilnveidot audzēkņu mācību procesa radošu un kvalitatīvu norisi
		U8.2.4: Organizēt dažādus koncertus, festivālus, konkursus, izstādes, meistarklases profesionālās ievirzes izglītības iestādēs
	RV8.3: Interesešu izglītības īstenošana	U8.3.1: Attīstīt interesešu / neformālo izglītību
		U8.3.2: Attīstīt vides izglītību
	RV8.4: Mūzikizglītības, neformālās un tālākizglītības sekmēšana	U8.4.1: Plānot un ieviest mūzikizglītības kursus
		U8.4.2: Veicināt pieaugušo izglītību
		U8.4.3: Sniegt informāciju un atbalstu jauniešiem uzņēmējdarbības uzsākšanai
		U8.4.4: Īstenot pašvaldības finansētus un atbalstītus bērnu un jauniešu biznesa ideju konkursus
U8.4.5: Veicināt jauniešu nodarbinātību		
VTP9: Daudzveidīgu sociālo un veselības pakalpojumu pieejamība	RV9.1: Sociālo pakalpojumu un sociālās palīdzības kvalitātes un pieejamības paaugstināšana visā novada teritorijā	U9.1.1: Paaugstināt esošo sociālo pakalpojumu kvalitāti un sekmēt pieejamību visā novada teritorijā
		U9.1.2: Pielāgot novada vidi un infrastruktūru personām ar funkcionāliem traucējumiem
		U9.1.3: Izveidot jaunus sociālos pakalpojumus
	RV9.2: Veselības pakalpojumu nodrošināšana attīstītā vidē	U9.2.1: Veikt medicīnas iestāžu infrastruktūras attīstību
		U9.2.2: Nodrošināt jaunus diagnostikas un ārstniecības pakalpojumus
		U9.2.3: Izveidot rehabilitācijas nodaļu
		U9.2.4: Izveidot PSIA “Ādažu slimnīca” kā medicīnas speciālistu (rezidentu) mācību bāzi

Vidējā termiņa prioritāte (VTP)	Rīcības virzieni (RV)	Uzdevumi	
		U9.2.5: Sekmēt veselības aprūpes pakalpojumu pieejamību, tajā skaitā modernizējot slimnīcas tīmekļa vietni	
VTP10: Sporta aktivitāšu pieejamība un daudzveidība	RV10.1: Sporta veidiem nepieciešamās infrastruktūras attīstība	U10.1.1: Ierīkot jauniešu aktīvās atpūtas un ekstrēmo sporta veidu infrastruktūru (velo pumpu trases, skeitparki, kāpšanas sienas u.tml.), t.sk. novada ciemos	
		U10.1.2: Attīstīt un uzturēt Sporta un aktīvās atpūtas centru "ZIBENI"	
	RV10.2: Sporta pēctecības attīstīšana	U10.2.1: Izveidot Sporta piramīdu – pieaugušo sporta komandu izveidošana (basketbols, florbols, volejbols, futbols)	
		U10.2.2: Noteikt prioritāros sporta veidus	
	RV10.3: Sporta aktivitāšu atbalstīšana	U10.3.1: Izstrādāt un īstenot atbalsta sistēmu sportistu dalībai sacensībās, sporta sacensību organizēšanai, sporta organizāciju darbības nodrošināšanai	
		U10.3.2: Rīkot sporta pasākumus	
		U10.3.3: Organizēt peldēt apmācības	
	VTP11: Ādažu novada kultūrvides attīstība	RV11.1: Daudzveidīgas kultūras dzīves attīstība	U11.1.1: Regulāri uzturēt novada svētkus, kultūras pasākumus, amatiermākslas tradīcijas un papildināt kvalitatīvu brīvā laika pavadīšanas iespēju klāstu
		RV11.2: Bibliotēkas popularitātes, informācijpratības un medijpratības veicināšana	U11.2.1: Nodrošināt zinātniski populāru lekciju/nodarbību ciklu dažādām lietotāju grupām
U11.2.2: Organizēt apmācību nodarbības informācijpratībā un medijpratībā			
U11.2.3: Organizēt tikšanās ar grāmatu autoriem, ilustratoriem, izdevējiem			
U11.2.4: Piedalīties un veicināt dalību bērniem un jauniešiem lasītveicināšanas programmā "Bērnu/Jauniešu žūrija" un citās programmas			
U11.2.5: Organizēt literāri izglītojošas nodarbības un pasākumus pašvaldības PII un skolas audzēkņiem			
RV11.3: Kultūrvēsturisku objektu pētniecība, attīstība un integrēšana tūrisma objektos		U11.3.1: Izpētīt, digitalizēt vēsturiskos materiālus par kultūrvēsturiskiem objektiem	
		U11.3.2: Apzināt, zinātniski izpētīt novada militāro mantojumu objektus	
		U11.3.3: Prezentēt iegūtos rezultātus, veidojot ekspozīcijas un tematiskās izstādes muzejiskajās iestādēs, vadot ekskursijas un organizējot pasākumus, kā arī veidojot dažāda rakstura publikācijas	
		U11.3.4: Organizēt jauno māksliniecišķi augstvērtīgo objektu – veltījumu novadniekiem – izveidi un pasākumus	
		U11.3.5: Izveidot, labiekārtot un uzturēt piemiņas vietas (t.sk. kapos), uzstādot informatīvi izziņoša satura norādes	
		U11.3.6: Atbalstīt kultūrvēsturisku vērtību saglabāšanu, veidot mūsdienīgu tūrisma piedāvājumu, balstoties uz senām tradīcijām	

Vidējā termiņa prioritāte (VTP)	Rīcības virzieni (RV)	Uzdevumi
VTP12: Iedzīvotāju dzīves stabilitāte un drošība	RV12.1: Ģimeņu politikas īstenošana	U12.1.1: Sekmēt atbalstu daudzbērnu ģimenēm, senioriem un sociāli neaizsargātajām iedzīvotāju grupām
		U12.1.2: Veicināt NVO un citu iestāžu darbību veselīga dzīvesveida un ģimenes vērtību popularizēšanā un pašvaldības politikas veidošanā bērnu un ģimenes jomā
	RV12.2: Sociālās aizsardzības pieejamība un iekļaušana	U12.2.1. Attīstīt pašvaldības kā iedzīvotāju sociālā atbalsta sniegšanas punkta spējas
		U12.2.2. Sekmēt atbalstu sociāli neaizsargātajām iedzīvotāju grupām
	RV12.3: Sabiedriskās kārtības un drošības nodrošināšana	U12.3.1: Nodrošināt iedzīvotājiem drošu vidi visā administratīvajā teritorijā, t.sk., ugunsdrošību, civilo drošību, drošību uz ūdens u.c.
		U12.3.2: Organizēt preventīvus pasākumus par drošību un policijas darbu

Ādažu novada ilgtermiņa prioritātei “IP4: Pašu pārvaldīts novads” pakārtotas 4 vidējā termiņa prioritātes:

- **VTP13 “Racionāla ilgtspējīgas attīstības vadība” mērķis** ir nodrošināt ilgtspējīgu novada attīstības plānošanu un dokumentu izstrādi, veicināt iedzīvotāju informētību par notiekošo pašvaldībā, nodrošināt lēmējvaras lēmumu pārmantojamību, kā arī sekmēt iedzīvotāju vēlmi iesaistīties pašvaldības attīstības plānošanas procesos.
- **VTP14 “Attīstīta sadarbība ar citām pašvaldībām, iestādēm un organizācijām” mērķis** ir veicināt sadarbību ar citām pašvaldībām, iestādēm un organizācijām dažādās jomās vietējā un starptautiskā līmenī, īpaši ar kaimiņu pašvaldībām vienotas transporta sistēmas un izglītības pieejamības attīstībā. Īstenot starptautiska, reģionāla un vietēja līmeņa projektus kopā ar sadarbības partneriem.
- **VTP15 “Aktīva vietējo kopienu stiprināšana un iesaiste pašvaldības darbā” mērķis** ir motivēt iedzīvotājus aktīvāk iesaistīties novada attīstībā. Attīstīt iedzīvotāju vēlmi uzlabot savas dzīves vidi, regulāri piedalīties iedzīvotāju pašpārvaldē, kā arī novada attīstības lēmumu pieņemšanā, tajā skaitā pašvaldības budžeta izdevumu daļas tiešā plānošanā. Sekmēt iedzīvotāju piederības sajūtu vietējai kopienai un kultūrvēsturiskajai identitātei. Īstenot iedzīvotāju iniciatīvu projektus, izstrādāt un ieviest ciemu attīstības plānus, veicināt jauniešu līdzdalību jaunatnes darba plānošanā un norisēs.
- **VTP16 “Efektīvāka pašvaldības iestāžu un uzņēmumu darba organizācija” mērķis** ir nodrošināt efektīvu pašvaldības, tās iestāžu un uzņēmumu darbību un pakalpojumu kvalitāti. Veicināt inovatīvu risinājumu un digitalizācijas rīku ieviešanu darba organizācijā un pakalpojumu nodrošināšanā, t.sk. tiešsaistē. Sekmēt pašvaldības datu apkopošanu un digitalizēšanu teritorijas, resursu un pakalpojumu jomās, izveidojot publiski pieejamus un informatīvus datu kopumus. Nodrošināt valsts un pašvaldības deleģēto standartizētu un vienkārši piesakāmu pakalpojumu sniegšanu un pārvaldību. Sekmēt e-pakalpojumu un viedo tehnoloģiju ieviešanu.

Tabula 4 Ādažu novada Attīstības programmas 2021-2027.gadam rīcības virzieni un uzdevumi ilgtermiņa prioritātes “IP4: Pašu pārvaldīts novads” VTP īstenošanai

Vidējā termiņa prioritāte (VTP)	Rīcības virzieni (RV)	Uzdevumi
VTP13: Racionāla ilgtspējīgas attīstības vadība	RV13.1: Plānošanas dokumentu izstrāde	U13.1.1: Aktualizēt Ādažu novada teritorijas plānojumu
		U13.1.2: Izstrādāt jaunus, aktualizēt esošos plānošanas dokumentus
		U13.1.3: Izstrādāt pašvaldības lokālplānojumus un detālplānojumus ciemu teritorijām
	RV13.2: Iedzīvotāju iesaiste pašvaldības attīstības plānošanas procesos	U13.2.1: Organizēt iedzīvotāju aptaujas un publiskās apspriešanas
VTP14: Attīstīta sadarbība ar citām pašvaldībām, iestādēm un organizācijām	RV14.1: Sadarbības veicināšana ar citām pašvaldībām, iestādēm un organizācijām	U14.1.1: Īstenot sadarbību ar kaimiņu pašvaldībām
		U14.1.2: Īstenot sadarbību ar privātajiem investoriem, uzņēmējiem, privātpersonām
		U14.1.3: Īstenot sadarbību ar LR Satiksmes ministriju un VSIA “Latvijas valsts ceļi”
		U14.1.4: Īstenot sadarbību ar LR Aizsardzības ministriju un NBS
		U14.1.5: Īstenot sadarbību ar LR Vides aizsardzības un reģionālās attīstības ministriju un vides pārvaldes institūcijām (Dabas aizsardzības pārvaldi u.c.)
		U14.1.6: Īstenot sadarbību ar LIAA un Siguldas biznesa inkubatoru
		U14.1.7: Īstenot sadarbību ar NVO
		U14.1.8: Īstenot sadarbību ar LR Iekšlietu ministriju un Valsts ugunsdzēsības un glābšanas dienestu
		U14.1.9: Īstenot sadarbību ar Rīgas plānošanas reģionu
		U14.1.10: Īstenot sadarbību ar citām iestādēm
VTP15: Aktīva vietējo kopienu stiprināšana un iesaiste pašvaldības darbā	RV15.1: Iedzīvotāju līdzdalība novada attīstībā	U15.1.1: Veicināt iedzīvotāju iniciatīvu un dalību novada, sava ciema dzīves un teritorijas attīstības plānošanā, vides uzlabošanā, un novada publiskās ārtelpas izdaiļošanā
		U15.1.2: Veicināt kopienu attīstību un iesaistīt teritorijas attīstības pasākumu radīšanā, tajā skaitā īstenojot konkursu “Sabiedrība ar dvēseli”
		U15.1.3: Sniegt iespēju iedzīvotājiem piedalīties novada attīstības lēmumu pieņemšanā un pašvaldības budžeta izlietojuma plānošanā
		U15.1.4: Izstrādāt brīvprātīgā darba sistēmu pašvaldībā ar jauniešu iesaisti tajā
VTP16: Efektīva pašvaldības iestāžu un uzņēmumu darba organizācija	RV16.1: Pašvaldības darbības uzlabošana	U16.1.1: Uzlabot pašvaldības iestāžu, struktūrvienību un uzņēmumu pakalpojumu kvalitāti
		U16.1.2: Ieviest digitalizācijas rīkus darba organizācijā un pakalpojumu nodrošināšanā
		U16.1.3: Veikt pašvaldības iestāžu funkciju un darba organizācijas auditu
		U16.1.4: Sekmēt jauniešu līdzdalību pašvaldības darbā
		U16.1.5: Izveidot publiski pieejamus, pārskatāmus un informatīvus datu kopumus

1.8 Vadlīnijas novada teritorijas plānojumam

1.8.1 *Vispārīgi*

- Teritorijas plānošanā ievērot telpiskās plānošanas principus un vispārējo plānošanas mērķi:
 - sociālās, ekonomiskās un vides attīstības līdzsvarošana;
 - dzīves kvalitātes uzlabošana;
 - racionāla zemes un citu dabas resursu izmantošana.
- Par prioritāti uzskatāma Rīgas zaļā loka viengabalainības, tā ekoloģisko funkciju un bioloģiskās daudzveidības saglabāšana, rekreācijas un tūrisma iespēju attīstība.
- Lauku teritorijās plānot jauktu (daudzveidīgu) mozaīkveida zemes izmantošanu, atbalstot daudzveidīgu saimniecisko darbību.

1.8.2 *Apdzīvojuma attīstība un plānošana*

- Izstrādājot Ādažu novada teritorijas plānošanas dokumentus, veicināt daudzcentru, līdzsvarotas un hierarhiski strukturētas apdzīvojuma struktūras attīstību.
- Atbilstoši attīstības centra līmenim veidot līdzsvaru starp teritorijām izvietoto mājokļu, pakalpojumu un darba vietu daudzveidību un pieejamību.
- Saglabāt visu apdzīvoto vietu vēsturiskos vietvārdus un tradicionālo apbūves struktūru. Izstrādājot nākamā perioda teritorijas plānojumu, izvērtēt ciemu teritoriju robežu pārskatīšanas mērķtiecību un lietderību, izvērtēt pamatotību saglabāt vēsturiskās ciemu teritoriju robežas vai noteikt jaunas ciemu teritoriju robežas, kurās koncentrētas blīvas apbūves teritorijas, ņemot vērā gan vēsturiskās pēctecības principu, gan apdzīvoto vietu vides, sociālās un ekonomiskās funkcijas.
- Nodrošināt iedzīvotājiem maksimāli ērtas pieejas iespējas sabiedriskajiem un maksas pakalpojumiem (izglītība, medicīna, sociālie pakalpojumi, sadzīves pakalpojumi, pārtikas un citu preču veikali, u.c.), kā arī sabiedriskā transporta satiksmes iespējas līdz augstāka līmeņa centram.
- Uzlabot apdzīvoto vietu vides kvalitāti. Veidot harmonisku dzīves vidi ciemos, ar pieejamajām publiskajām ārtelpām – parkiem, skvēriem, rotaļu laukumiem, gājēju trotuāriem, veloceļiem, ielām u.c., brīvas pieejas iespējām publiskajiem ūdeņiem.
- Ciemu teritorijās nodrošinot pievilcīgu investīciju vidi investoriem, teritorijas ražošanas un loģistikas attīstībai, nodalot tās no blīvas dzīvojamās apbūves teritorijām.
- Veicināt apdzīvoto vietu revitalizāciju un labiekārtošanu, teritorijas izmantošanas veidu dažādošanu un papildināšanu, jaunas blīvas apbūves koncentrēšanos pie jau esošajām blīvas apbūves teritorijām, inženiertehniskajām komunikācijām.
- Sadarboties ar kaimiņu pašvaldībām teritoriju apsaimniekošanā.
- Nodrošināt, tajā skaitā ar inženiertehniskām metodēm, apbūves teritoriju applūstamības risku zem 1%.
- Jaunveidojamo dzīvojamo un publisko apbūvi plānot tādā attālumā no transporta maģistrālēm, industriāliem un sporta objektiem, kas neprasa papildus pasākumus aizsardzībai pret radīto troksni, izplūdes gāzēm un citu negatīvo ietekmi.
- Nodrošināt šķiroto atkritumu laukumu pieejamību visām māsasaimniecībām, izveidot dalīto atkritumu savākšanas punktus, tajā skaitā bioloģisko atkritumu.

- Saglabāt vēsturisko apbūves intensitāti un daudzveidību, veidot zaļās buferzonas starp dažādas funkcionalitātes apbūves teritorijām. Apbūves noteikumos ietvert prasības teritorijām, kur robežojas dažāda rakstura funkcionālās zonas – būvlaiides, buferzonas, aizsargstādījumi, apbūves augstums, apbūves intensitāte vai citas prasības.
- Jaunveidojamajās blīvas dzīvojamajās apbūves teritorijās paredzēt publiskās teritorijas.
- Apbūve pie ūdensobjektiem nav pieļaujama tuvāk par 50 m no ūdens malas, izņemot unikālus būvniecības gadījumus.
- Sadarboties ar kaimiņu pašvaldībām savstarpējo robežu pārskatīšanā.

1.8.3 *Transporta un inženierkomunikāciju attīstība un plānošana*

- Nodrošināt visu apdzīvoto vietu sasniedzamību pa labas kvalitātes autoceļiem.
- Plānot racionālu ceļu un ielu tīklu, veidojot vienotu un savstarpēji saistītu transporta sistēmu. Pieslēgumus valsts autoceļiem veidot, ievērojot hierarhijas principu: valsts galvenais autoceļš – valsts reģionālais autoceļš – valsts vietējais autoceļš – māju vai komersantu ceļš/pašvaldības ceļš.
- Sekmēt novada teritorijas iekļaušanos autoceļa A1 attīstības koridorā, veicināt tajā transporta un tūrisma infrastruktūras attīstību.
- Veicot ainavisko ceļu rekonstrukciju, nodrošināt kvalitatīvu segumu, vienlaicīgi saglabājot ceļa raksturu un ainavas izteiksmīgumu.
- Sabiedriskā transporta sistēmu veidot saistībā ar perspektīvo apdzīvojuma struktūru, savstarpēji saskaņojot ārējos un iekšējos sabiedriskā transporta (vilcienu, autobusu un mikroautobusu) pārvadājumus un nodrošinot optimālas pārvietošanās iespējas novada iedzīvotājiem, uzņēmējiem un tūristiem.
- Popularizēt velotransporta izmantošanu kā mobilitātes videi draudzīgāko un ekonomiski lētāko instrumentu.
- Nodrošināt atbilstošas energoapgādes jaudas gan ražošanas, gan sabiedriskā un komercsektora, gan mājtsaimniecību vajadzībām.
- Inženiertīklus pēc iespējas kompakti koncentrēt koridoros gar autoceļiem. Cīemos galvenos inženiertīklus izvietot ielu un ceļu sarkano līniju koridoros, pēc iespējas izvairoties no privāto zemes īpašumu šķērsošanas.
- Attīstīt kvalitatīvu sakaru un informācijas tehnoloģiju, efektīvu energoapgādes un vides infrastruktūru novadā.
- Visās apdzīvotajās vietās nodrošināt līdzvērtīgas pieejas iespējas informācijas un telekomunikāciju pakalpojumiem, t.sk. pieeju internetam.
- Attīstīt bezmaksas interneta pieejamību publiskās vietās.
- Nodrošināt autostāvvietu pieejamību pie sabiedriskajām vietām.
- Attīstīt reģionāla un vietēja līmeņa veloceļu attīstību novada teritorijā, Rīgas/Pierīgas savienojumu plānošana, izbūve un integrēšana jau esošajos velomaršrutos.
- Veicināt autoceļu A1/P1 divlīmeņu šķērsojuma izbūvi.
- Izbūvēt gājēju un velosipēdistu tuneļus autoceļa A1 koridorā.
- Attīstīt Ādažu centra A1 attīstības zonu – transporta infrastruktūras, loģistikas un tranzīta apkalpes zonu, daudzveidīgu pakalpojumu (ēdināšana, tirdzniecība, degvielas un gāzes uzpildes stacijas, tehniskā apkope, moteli u.c.) attīstības teritoriju.

- Sekmēt “Park un Ride” attīstību novada teritorijā.

1.8.4 Ražošanas objektu apbūves teritoriju attīstība un plānošana

- Ražošanas un loģistikas teritoriju prioritāte ir industriālo zonu, transporta un loģistikas pakalpojumu – transporta terminālu, loģistikas centru u.c. tehniskās infrastruktūras attīstība.
- Veicināt labvēlīgas uzņēmējdarbības vides veidošanu, īpaši atbalstot uz zināšanām, pētniecību un videi draudzīgām tehnoloģijām balstītu inovatīvo ražošanu, rūpniecisko produktu ar augstu pievienoto vērtību ražošanu.
- Racionāli izmantot, iesaistīt aprītē un attīstīt esošo tehnisko infrastruktūru – autoceļus, noliktavu ēkas un būves u.tml. Izmantot perspektīvo transporta infrastruktūras objektu iespējas ražošanas, loģistikas un tranzīta attīstībai.
- Lai nerastos interešu konflikts starp teritoriju ar dažādām funkcijām izmantošanām, ražošanas vidi nodalīt no dzīvojamās vides.

1.8.5 Rekreācijas telpu attīstība un plānošana

- Funkcionālās telpas prioritāte ir dažādas dabas un kultūrvēsturiskajai videi draudzīgas ar dabas, aktīvo un ģimeņu tūrismu un atpūtu saistītas aktivitātes un saimnieciskā darbība, zivsaimniecība, kā arī tūrisma, t.sk. ūdenstūrisma infrastruktūras attīstība.
- Izmantot teritorijas ģeogrāfiskā novietojuma un dabas resursu priekšrocības (Rīgas tuvums, jūras piekraste, daudzie ezeri, Gaujas upe, Gaujas – Daugavas kanāls, plašās mežu teritorijas, kultūrvēsturiskā mantojuma objekti u.c.), attīstot ūdenstūrisma, ekotūrisma, dabastūrisma un velotūrisma infrastruktūru un pakalpojumus (piestātnes, telšu un atpūtas vietas, veloceliņus u.c.) pie Gaujas, jūras un ezeriem.
- Sadarboties ar kaimiņu pašvaldībām tūrisma maršrutu, dabas izziņas taku un infrastruktūras attīstībai un sasaistei. Lai popularizētu novada unikālās kultūrvēsturiskās un dabas bagātības, izstrādāt vienotu tūrisma attīstības stratēģiju.
- Lai izvairītos no paaugstinātas slodzes vidē radišanas, pirms tūrisma un atpūtas teritoriju un/vai objektu izveides izvērtēt visus potenciālos dabas vidi ietekmējošos faktorus, īpašu uzmanību pievēršot ūdeņu kvalitātes saglabāšanai un paaugstināšanai, nepieļaujot neattīrītu kanalizācijas notekūdeņu noplūdi Gaujā, ezeros, jūrā u.c. ūdenstilpnēs, ūdenstecēs.
- Izstrādāt publisko ūdensteču un ūdenstilpņu apsaimniekošanas plānus, iekļaujot tajos arī prasības motorizēto ūdenstransportu izmantošanai.

1.8.6 Valsts interešu telpas attīstība un plānošana

- Plānojot valsts interešu telpu – Ādažu militārajam poligonam pieguļošo teritoriju izmantošanu, ņemt vērā tās attīstības plānus un ietekmes uz apkārtējām teritorijām, LR normatīvajos aktos un civilās aizsardzības plānos noteiktos ierobežojumus.
- Ādažu militārā poligona apsaimniekošanu, attīstību un izmantošanu militārajām mācībām nodrošināt atbilstoši Aizsardzības ministrijas normatīvajiem aktiem, kā arī AAA “Ādaži” dabas aizsardzības plānam.
- Sabalansēt militārās darbības, Ādažu novada attīstības un dabas aizsardzības prioritātes ilgtermiņā.

- Veicināt pozitīvu un rezultatīvu sadarbību starp LR Aizsardzības ministriju, militārā poligona administrāciju un Ādažu novada pašvaldību.

1.8.7 Īpaši aizsargājamās dabas teritorijas

- Īpaši aizsargājamajās dabas teritorijās, plānojot saimnieciskas darbības, ņemt vērā šo teritoriju normatīvajos aktos, dabas aizsardzības plānos un uzturēšanās režīma noteikumos iekļautās prasības teritoriju izmantošanai.
- Saglabāt dabas liegumu dabas parku “Piejūra”, “Lielā Baltezera salas”, “Lieluikas un Mazuikas ezeri” un AAA “Ādaži” ainavu un bioloģisko daudzveidību.
- Veicināt ĪADT publisko pieejamību, sadarbību ar Dabas aizsardzības pārvaldi un Ādažu poligona administrāciju.
- Sekmēt tūrisma infrastruktūras attīstību (autostāvvietas, atpūtas vietas u.tml.).

1.8.8 Kultūrvēsturiski nozīmīgās teritorijas

- Kultūras pieminekļu un to aizsardzības zonu teritorijās, veicot saimniecisko darbību, ņemt vērā šo teritoriju normatīvajos aktos uzturēšanās režīma noteikumos iekļautās prasības teritoriju izmantošanai.
- Saglabāt kultūrvēsturiski nozīmīgo tradīciju un teritoriju raksturu, kultūrvēsturiskās apbūves identitāti.
- Veicināt kultūrvēsturisko nozīmīgo objektu un teritoriju noteikšanu par pašvaldības nozīmes aizsargājamajām kultūrvēsturiskajām teritorijām vai objektiem, saistošās prasības to aizsardzībai, apsaimniekošanai un apbūves veidošanai.
- Saglabāt visas vēsturiskās vietas, vietvārdus (ielu, namu nosaukumos).

1.9 Attīstības programmas sasaiste ar citiem plānošanas dokumentiem

Ādažu novada Attīstības programma tika izstrādāta, ņemot vērā citu līmeņu plānošanas dokumentus, kā arī to pašvaldību plānošanas dokumentus, ar kurām robežojas Ādažu novads.

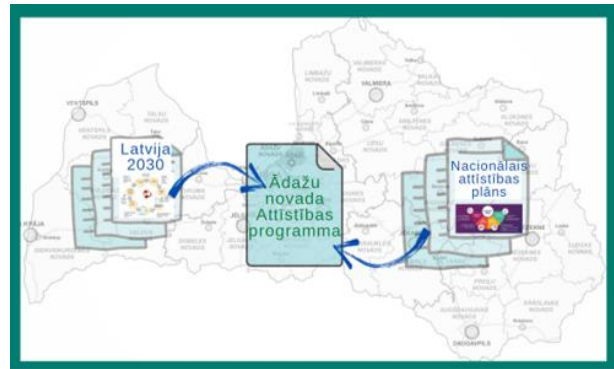
1.9.1 Atbilstība ilgtermiņa un vidēja termiņa nacionāla līmeņa teritorijas attīstības plānošanas dokumentiem

Hierarhiski augstākais nacionāla līmeņa attīstības plānošanas dokuments ilgtermiņā ir Latvijas ilgtspējīgas attīstības stratēģija 2030.gadam (Latvija 2030)⁴, bet vidējā termiņā – Nacionālais attīstības plāns⁵. Latvija 2030 nosaka valsts ilgtermiņa attīstības prioritātes un telpiskās attīstības perspektīvu. Latvijas Nacionālais attīstības plāns ietver valsts attīstības prioritātes, mērķu un investīciju virzienus, kā arī plānotās reformas un politikas izmaiņas.

⁴ <https://www.pkc.gov.lv/lv/valsts-attistibas-planosana/latvijas-ilgtspējigas-attistibas-strategija>

⁵ <https://www.pkc.gov.lv/lv/attistibas-planosana-latvija/nacionalais-attistibas-plans>

Attīstības programma atbilst visām dokumentā Latvija 2030 un Nacionālajā attīstības plānā noteiktajām prioritātēm. Detalizētāka informācija par to, kuras Ādažu novada Attīstības programmas VTP atbilst attiecīgajām nacionālā līmeņa attīstības plānošanas dokumentu prioritātēm, sniegta 1. un 2. pielikumā.



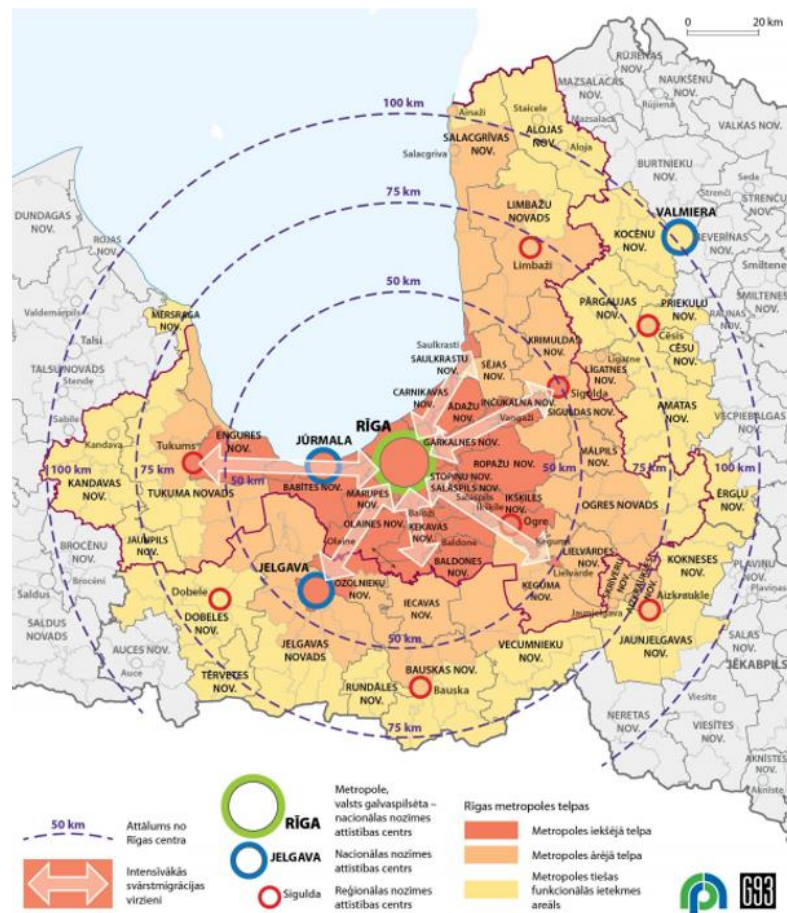
Attēls 7 Saskaņotība ar Latvija 2030 un Nacionālo attīstības plānu

1.9.2 Atbilstība ilgtermiņa un vidēja termiņa reģionāla līmeņa teritorijas attīstības plānošanas dokumentiem

Bez nacionāla līmeņa plānošanas dokumentiem, ņemti vērā arī Rīgas plānošanas reģiona attīstības plānošanas dokumenti – ilgtspējīgas attīstības stratēģija, attīstības programma un Rīgas metropoles areāla attīstības rīcības plāns. Attīstības programmas saskaņotība ar RPR Ilgtspējīgu attīstības stratēģiju 2014-2030 raksturota 3.pielikumā.

Ādažu novada Attīstības programma izstrādāta, ņemot vērā Rīgas plānā Rīgas metropoles areāla attīstībai noteiktās prioritātes⁶.

Atbilstoši RPR 2020.gadā apstiprinātajam “Rīcības plānam Rīgas metropoles areāla attīstībai”, Ādaži tiek atzīmēti kā viens no Rīgas satelītcentriem (Pierīgas centrs ar īpašu lomu). Ādažu novads ietilpst Rīgas metropoles iekšējā telpā, kas raksturojas ar Rīgas tuvumu (mazāk kā 50 km līdz Rīgas centram), augstu svārstmigrācijas intensitāti (>50%), pieaugošām iedzīvotāju skaita izmaiņām, sabiedriskā transporta organizāciju Rīgas virzienā u.c. rādītājiem.



Attēls 8 Rīgas metropoles telpām raksturīgās pazīmes

Informācijas avots: RPR

Saskaņotība ar rīcības plānu Rīgas metropoles areāla attīstībai sniegta 4.pielikumā.

⁶ <http://rpr.gov.lv/darbibas-jomas/attistibas-planosana/rigas-metropole/>

1.9.3 Atbilstība vietējā līmeņa teritorijas attīstības plānošanas dokumentiem

Ādažu novads robežojas ar Rīgu, Ropažu novadu (Garkalnes pagastu), Siguldas novadu (Inčukalna pagastu) un Saulkrastu novadu (Sējas un Saulkrastu pagastiem).

Ņemot vērā to, ka jaunveidojamām novadu pašvaldībām jāizstrādā jauni teritorijas plānošanas dokumenti, lai noteiktu kopīgos sadarbības virzienus, Ādažu novada dome veica individuālas konsultācijas ar visām pašvaldībām, kuru teritorija robežojas ar Ādažu un Carnikavas pagastiem. Ādažu novadam ar kaimiņu pašvaldībām ir kopīgas intereses šādās jomās:

- Ceļu infrastruktūra, mobilitāte;
- Rīgas metropoles areāla pārvaldība;
- Rekreācija, tūrisms;
- Publiskie pakalpojumi;
- Konkurētspēja;
- Publiskie ūdeņi.



Attēls 9 Kopīgās intereses ar kaimiņu pašvaldībām

Informācijas avots: Ādažu pašvaldība

Definētās kopīgās intereses ar kaimiņu pašvaldībām detalizētāk raksturotas 5.pielikumā.

1.10 Attīstības programmas uzdevumu īstenošana un pārraudzība (monitorings)

Ādažu novada Attīstības programma 2021.-2027.gadam ir vidēja termiņa plānošanas dokuments, kurš izstrādāts:

- pamatojoties uz pēctecību ar Ādažu novada attīstības programmu 2016.-2022.gadam un Carnikavas novada attīstības programmu 2015.-2021.gadam,
- saskaņā ar Ādažu novada ilgtspējīgas attīstības stratēģiju (2013-2037), kas tika aktualizēta 2021.gadā, apvienojot tajā Ādažu un Carnikavas novada ilgtspējīgas attīstības stratēģiju nozīmīgākos ilgtspējīgos elementus, kā arī
- ņemot vērā Ādažu novada un Carnikavas novada teritorijas plānojumus.

Attīstības programmā ir noteikta attīstības vīzija, attīstības prioritātes un stratēģiskie mērķi, to sasniegšanai noteikti pasākumi un rīcības jeb uzdevumi 7 gadu periodam. Investīciju plāns tiek gatavots 3 gadiem, tas ir Attīstības programmas stratēģiskajā daļā izvirzīto prioritāšu, to mērķu, pasākumu un rīcību īstenošanas instruments, pašvaldības instruments, pašvaldības investīciju plānošanai.

Attīstības programmas aktualizēšana var notikt ne biežāk kā reizi trīs gados, bet nemainot programmas prioritātes un stratēģiskos mērķus. Attīstības programmas aktualizācija var attiekties uz plānotajiem pasākumiem un rīcībām.

Rīcības plānu un Investīciju plānu kā Attīstības programmas sastāvdaļu var aktualizēt katru gadu (nemainot programmu). Investīciju plānā tiek attēlotas pašvaldības attīstību veicinošās projektu idejas vai projekti, kuri tiek izstrādāti un ieviesti, pamatojoties uz stratēģisko daļu. Projektu īstenošanai tiek piesaistīti pašvaldības, valsts, Eiropas Savienības un citi finanšu

resursi. Projektus realizē pašvaldība sadarbībā ar citām novada attīstībā ieinteresētajām pusēm, saskaņā ar ieviešanas brīdī esošo situāciju un resursu pieejamību, kā arī pieprasījumu un piedāvājumu. Informācija par to, kādi projekti īstenoti Ādažu un Carnikavas pagastos laika posmā no 01.01.2016. līdz 31.12.2020. apkopota 6. un 7.pielikumā.

Īstenojot projektus, tiek veikts nepārtraukts situācijas un paveikto darbu monitorings, atbilstoši noteiktajiem sākotnējiem un rezultātu sasniegšanas rādītājiem. Attīstības programmā ir noteikti stratēģiskā mērķa sasniedzamie kvantitatīvie un kvalitatīvie darbības rezultāti un to rezultatīvie rādītāji, kas dod iespēju izvērtēt programmas ieviešanas progresu, programmas īstenošanas uzraudzības ziņojums tiek gatavots un izskatīts vienu reizi trīs gados. Attīstības programmas uzraudzības indikatora bāzes vērtības tiek noteiktas uz 31.12.2020.:

- vai nu 2020.gadā kopumā (no 1.janvāra līdz 31.decembrim), piem., veikto aktivitāšu skaits,
- vai arī situāciju uz 2020.gada beigām, piem., objektu skaits.

Tā kā pasākumi Latvijā izsludinātās ārkārtējās situācijas Covid-19 ierobežošanai ietekmēja atsevišķu rādītāju vērtības par 2020.gadu, lai sniegtu informāciju par attiecīgā rādītāja vērtību situācijā, kad valstī nav ārkārtējā situācija, atsevišķiem rādītājiem sniegti dati arī par 2019.gadu.

Attīstības programmas uzraudzības sistēma ir istrādāta ar mērķi radīt ietvaru, kas nodrošina iespēju izvērtēt novada teritorijas attīstības progresu un Attīstības programmas īstenošanas gaitā sasniegto.

Par Attīstības programmas uzraudzību ir atbildīga Ādažu novada Attīstības un investīciju daļa. Tās galvenais uzdevums ir vadīt un koordinēt uzraudzības procesu, identificējot, vai Attīstības programmā definēto rādītāju sasniegšana norit atbilstoši plānotajam. Uzraudzības procesā tiek iesaistīti visi pašvaldības speciālisti un struktūrvienības, kas rīcības plānā norādīti kā atbildīgie par aktivitāšu izpildi vai projektu īstenošanu.

Ādažu novada Attīstības programmas uzraudzības process paredz:

1. Informācijas sistēmas izveidi;
2. Ikgadēju uzraudzības ziņojuma izstrādi par Attīstības programmas ieviešanu;
3. 3 gadu pārskata ziņojuma izstrādi par Attīstības programmas ieviešanu.

Perioda noslēgumā, pamatojoties uz stratēģisko mērķu sasniegšanas progresu, tiek veikts situācijas novērtējums un analīze programmas stratēģiskajai daļai un gatavoti priekšlikumi novada Attīstības programmas izstrādei nākamajam periodam.

Informācijas sistēmas izveide

Attīstības programmas uzraudzībai tiks izveidota rādītāju informācijas sistēma (datu bāze), kurā regulāri tiks apkopoti dati par novada attīstību raksturojošiem sociālekonomiskajiem rādītājiem un dati par rezultatīvajiem rādītājiem no pašvaldības struktūrvienībām.

Informācijas sistēmā tiks ietverta šāda informācija par Attīstības programmas uzraudzības rādītājiem:

- Visi Attīstības programmā noteiktie uzraudzības rādītāji (pamata datu bāze);
- Rādītāju pašreizējā vērtība, uzsākot Attīstības programmas īstenošanu;
- Ikgadējās rādītāju vērtības;
- Informācijas avoti.

Pamata informācijas sistēma sastāv no visiem rādītājiem, kas iekļauti 8.pielikumā. Dati informācijas sistēmā tiek ievietoti vismaz 1 reizi gadā, attiecīgajiem speciālistiem iesūtot jaunāko informāciju par savā pārziņā esošo jomu.

Ikgadēja uzraudzības ziņojuma izstrāde par Attīstības programmas ieviešanu

Ņemot vērā informācijas sistēmā pieejamo informāciju, sākot ar Attīstības programmas spēkā stāšanās gadu, par programmas uzraudzību atbildīgā struktūrvienība sagatavo ikgadējo uzraudzības ziņojumu par Attīstības programmas ieviešanu.

Ziņojumā par Attīstības programmas ieviešanu tiks ietverta šāda informācija:

- Veiktās darbības mērķu un uzdevumu sasniegšanas virzienā;
- Noteikto darbības rādītāju izpildes progress;
- Konstatētās novirzes no plānotā un to skaidrojums;
- Secinājumi un ieteikumi darbības uzlabošanai ar mērķi pilnībā sasniegt izvirzītos rādītājus.

3 gadu pārskata ziņojuma izstrāde par Attīstības programmas ieviešanu

Lai novērtētu Attīstības programmas rādītāju sasniegumus par visiem rādītājiem trīs gadu periodā, tiks izstrādāts trīs gadu uzraudzības ziņojums. Tajā tiks ietverts novērtējums arī par sasniegtajiem darbības rezultātiem un politikas rezultātu ietekmi uz novada attīstības rādītājiem.

Trīs gadu uzraudzības ziņojumā tiks ietverta šāda detalizēta Attīstības programmas īstenošanas progresa analīze:

- Veiktās darbības mērķu, uzdevumu un rādītāju sasniegšanas virzienā;
- Konstatētās novirzes no plānotā un to skaidrojumu;
- Secinājumus un ieteikumus darbības uzlabošanai ar mērķi pilnībā sasniegt izvirzītos rādītājus.

Pamatojoties uz Attīstības programmas ikgadējo uzraudzības ziņojumu un kārtējam gadam apstiprināto budžetu, ik gadu ir iespējams ar domes lēmumu aktualizēt Attīstības programmas Rīcības plānu un Investīciju plānu, kā arī lemt par Attīstības programmas stratēģiskās daļas aktualizācijas nepieciešamību.

Attīstības programmas Vides pārskata uzraudzības ziņojums tiks gatavots vienu reizi trīs gados, atbilstoši normatīvo aktu prasībām.

Pielikumi

1. Saskaņotība ar Latvijas ilgtspējīgas attīstības stratēģiju līdz 2030.gadam
2. Saskaņotība ar Latvijas Nacionālo attīstības plānu
3. Saskaņotība ar RPR Ilgtspējīgu attīstības stratēģiju 2014-2030
4. Saskaņotība ar rīcības plānu Rīgas metropoles areāla attīstībai
5. Ādažu novada un kaimiņu pašvaldību kopīgās intereses
6. Ādažu pagastā īstenotie projekti laika posmā no 01.01.2016. līdz 31.12.2020.
7. Carnikavas pagastā īstenotie projekti laika posmā no 01.01.2016. līdz 31.12.2020.
8. Attīstības programmas uzraudzības indikatori

Saskaņotība ar Latvijas ilgspējīgas attīstības stratēģiju līdz 2030.gadam

Latvija 2030	Ādažu novada Attīstības programma 2021.-2027.gadam															
Prioritātes, prioritārie ilgtermiņa rīcības virzieni	VTP1	VTP2	VTP3	VTP4	VTP5	VTP6	VTP7	VTP8	VTP9	VTP10	VTP11	VTP12	VTP13	VTP14	VTP15	VTP16
1.Kultūras telpas saglabāšana, mijiedarbība un bagātināšana																
– Piederības izjūtas Latvijas kultūras telpai stiprināšana																
– Radošas sabiedrības veidošana																
2.Ilgtermiņa ieguldījumi cilvēkkapitālā																
– Nodarbinātības programmas darbaspēka līdzdalības palielināšanai																
– Cilvēkkapitāla attīstība un produktivitātes kāpinājums																
– Veselības un sociālo pakalpojumu kvalitāte un pieejamība																
– Novecošanās un mājsaimniecību struktūras izmaiņu ietveršana sabiedrisko un sociālo pakalpojumu politikā																
Iespēju vienlīdzība un vidusslāņa veidošanās																
– Kvalitatīva izglītības un bērnu aprūpes pieejamība																
– Resursu pieejamība																
– Darba tirgus pieejamība un diskriminācijas mazināšana																
– Īslaicīgās nabadzības amortizācija un nabadzības riska grupas																
3.Paradigmas maiņa izglītībā																
– Izglītības pieejamība un pārmaiņas izglītības procesa organizācijā																
– Skola kā sociālā tīklojuma centrs																
– Kontekstuāla izglītība un skolotāja profesijas maiņa																
– E-skola un informācijas tehnoloģiju izmantošana																
– Izglītošanās mūža garumā																
4.Inovatīva un ekoefektīva ekonomika																
– Lietotāju virzītas inovācijas																
– Atvērtu inovāciju prakse																
– Inovatīva uzņēmējdarbība																
– Plaša jaunrades kultūra																
Atjaunojama un droša enerģija																
– Enerģētiskā drošība un neatkarība																
– Atjaunojamo enerģijas resursu izmantošana un inovācija																

Prioritātes, prioritārie ilgtermiņa rīcības virzieni	VTP1	VTP2	VTP3	VTP4	VTP5	VTP6	VTP7	VTP8	VTP9	VTP10	VTP11	VTP12	VTP13	VTP14	VTP15	VTP16
– Energoefektivitātes pasākumi	■		■		■	■										
– Energoefektīva un videi draudzīga transporta politika			■				■									
5.Daba kā nākotnes kapitāls																■
– Dabas kapitāla pārvaldība	■	■		■	■		■									
– Tirgus instrumentu izveide		■		■	■		■									
– Dabas aktīvu kapitalizēšana				■	■		■									
– Ilgtspējīga dzīvesveida veicināšana	■		■	■		■	■								■	
6.Telpiskās attīstības perspektīva																■
– Transporta infrastruktūras plānošana	■		■													
– Integrētas sabiedriskā transporta sistēmas veidošana			■											■		
– Autoceļu tīkla attīstība			■											■		
– Dzelzceļa transporta attīstība			■											■		
– Sakaru, masu mediju un datu pārraides pieejamības nodrošināšana			■											■		
Apdzīvojums																
– Attīstības centru izaugsme	■	■	■	■	■	■	■	■	■	■	■	■	■	■	■	■
– Pilsētu un lauku mijiedarbība	■	■	■	■	■	■	■	■	■	■	■	■	■	■	■	■
Nacionālo interešu telpas																
– Baltijas jūras piekraste			■	■	■		■							■		
– Rīgas metropoles areāls			■	■	■		■	■	■	■	■	■	■	■		■
7.Inovatīva pārvaldība un sabiedrības līdzdalība																
– Sabiedrības līdzdalība politikas veidošanā													■	■		■
– Pilsoniskā izglītība un sociālā integrācija								■	■			■	■	■	■	■
– E-pārvaldība un sabiedriskā inovācija													■			■

Saskaņotība ar Latvijas Nacionālo attīstības plānu

Nacionālais attīstības plāns	Ādažu novada Attīstības programma 2021.-2027.gadam															
Prioritātes, rīcības virzieni	VTP1	VTP2	VTP3	VTP4	VTP5	VTP6	VTP7	VTP8	VTP9	VTP10	VTP11	VTP12	VTP13	VTP14	VTP15	VTP16
1.Stipras ģimenes, veseli un aktīvi cilvēki																
– Uz cilvēku centrēta veselības aprūpe																
– Psiholoģiskā un emocionālā labklājība																
– Stipras ģimenes paaudzēs																
– Sociālā iekļaušana																
2.Zināšanas un prasmes personības un valsts izaugsmei																
– Zinātnes sabiedrības attīstībai, tautsaimniecības izaugsmei un drošībai																
– Kvalitatīva, pieejama, iekļaujoša izglītība																
3.Uzņēmumu konkurētspēja un materiālā labklājība																
– Produktivitāte, inovācija un eksports																
– Darbs un ienākumi																
– Kapitāls un uzņēmējdarbības vide																
4.Kvalitatīva dzīves vide un teritoriju attīstība																
– Daba un vide – “Zaļais kurss”																
– Tehnoloģiskā vide un pakalpojumi																
– Līdzsvarota reģionālā attīstība																
– Mājoklis																
5.Kultūra un sports aktīvai un pilnvērtīgai dzīvei																
– Cilvēku līdzdalība kultūras un sporta aktivitātēs																
– Kultūras un sporta devums ilgtspējīgai sabiedrībai																
6.Vienota, droša un atvērta sabiedrība																
– Saliedētība																
– Tiesiskums un pārvaldība																
– Drošība																

Saskaņotība ar RPR Ilgtspējīgu attīstības stratēģiju 2014-2030

RPR Ilgtspējīgas attīstības stratēģija 2014-2030	Ādažu novada Attīstības programma 2021.-2027.gadam															
Prioritātes, rīcības virzieni	VTP1	VTP2	VTP3	VTP4	VTP5	VTP6	VTP7	VTP8	VTP9	VTP10	VTP11	VTP12	VTP13	VTP14	VTP15	VTP16
1.Vitāla dabiskā kustība un migrācija																
RV 1.1. Dzimstības veicināšanas politiku izstrāde un īstenošana reģiona teritorijās																
RV 1.2. migrācijas un reimmigrācijas politika kvalificēta darbaspēka piesaistei reģiona specializācijas sektoros un teritorijās																
2.Kopienas un to pašpietiekamība																
RV 2.1. Sociālā plānošana un sabiedrības rīcībspējas stiprināšana																
RV 2.2. Kopienas iniciatīvu un attīstītāju institūciju veicināšana																
3.Elastīga un izcila izglītība																
RV 3.1. Fizisko aktivitāšu infrastruktūras attīstīšana pamata, vidējās un profesionālās izglītības iestāžu tīklā																
RV 3.2. Valsts un pašvaldību iestāžu sasaiste elastīgai profesionālajai un mūžizglītībai																
RV 3.3. Inovatīva biznesa, izcilas pētniecības un augstākās izglītības sasaiste reģiona viedas attīstības teritorijās																
4.Globāli konkurētspējīgas nozares																
RV 4.2. Izglītības un pētniecības biznesa organizāciju, centru un infrastruktūras attīstīšana																
RV 4.3. Kultūras un radošo industriju stiprināšana reģionā																
RV 4.4. Tūrisma attīstība un mārketinga reģiona starptautiskai atpazīstamībai																
5.Kvalitatīva satiksme un loģistika																
RV 5.2. Vienoto iekšējās un ārējās sasniedzamības infrastruktūras tīklu stiprināšana																
RV 5.3. Starptautiskas nozīmes Z-D, A-R savienojumu un mezglu stiprināšana																
RV 5.4. Integrēta iekšējo un Piekrastes ūdeņu savienojumu tīkla izveide																
RV 5.5. Pilsētu iekšējā transporta un to savienojumu attīstība																
6.Pašvaldības – attīstības virzītājas																
RV 6.1. Pašatbildības un finansiālās pašpietiekamības stiprināšana investīciju un pašu ieņēmumu bāzes pieaugumam																

Prioritātes, rīcības virzieni	VTP1	VTP2	VTP3	VTP4	VTP5	VTP6	VTP7	VTP8	VTP9	VTP10	VTP11	VTP12	VTP13	VTP14	VTP15	VTP16
RV 6.2. Specializētu un daudzveidīgu teritoriju veicināšana																
RV 6.3. Atbalsts iniciatīvām, attīstības dalībnieku lomas pieaugumam teritoriju "horizontālā" pārvaldībā																
RV 6.4. Ilgtspējīgu un efektīvu pakalpojumu sistēmu attīstība pašvaldību un pašvaldību sadarbības teritorijās																
7. Ilgtspējīga dzīvesvide																
RV 7.1. Telpiskās struktūras līdzsvara uzturēšana																
RV 7.2. Pamatfunkcijās un pašpietiekamībā balstītas apdzīvoto vietu sistēmas veidošana																
RV 7.3. Ilgtspējīgu, atjaunojamos resursos balstītu enerģijas sistēmu attīstība																
RV 7.4. Noslēgto ūdens resursu un atkritumu izmantošanas loku attīstība teritorijās																
RV 7.5. Cilvēcīga, funkcionāla un vajadzībās daudzveidīga mājokļu un publisko ārtelpu tīklu stiprināšana																
RV 7.6. Adaptācijas stratēģijas un teritoriāli diferencēti risinājumi klimatiskām pārmaiņām																
8. Vieda attīstība																
RV 8.3. Uzņēmējdarbības produktivitātes veicināšana																
RV 8.4. Vietējos resursos balstītas uzņēmējdarbības attīstības veicināšana																
RV 8.5. Inovatīvas, ilgtspējīgas un drošas (zaļās) mobilitātes veicināšana																
RV 8.6. Rīgas un kaimiņu pašvaldību sadarbības veicināšana																

Saskaņotība ar Rīcības plānu Rīgas metropoles areāla attīstībai

Rīcības plāns Rīgas metropoles areāla attīstībai	Ādažu novada Attīstības programma 2021.-2027.gadam															
Prioritātes, specifiski risināmie jautājumi metropoles iekšējā telpā	VTP1	VTP2	VTP3	VTP4	VTP5	VTP6	VTP7	VTP8	VTP9	VTP10	VTP11	VTP12	VTP13	VTP14	VTP15	VTP16
1.Apdzīvījuma struktūra																
Urbānās izplešanās ierobežošana, kompakta apdzīvājuma plānošana, apbūves intensificēšanas pasākumi																
2.Publiekie pakalpojumi																
Augstākās izglītības starptautiskā konkurētspēja, pirmsskolas un vispārējās izglītības infrastruktūra, vietējas nozīmes Rīgas satelītcentru īpašā loma																
3.Transports un mobilitāte																
Ātri un efektīvi Rīgas un urbanizētās Pierīgas telpas savienojumi, tranzīta koridoru attīstība un lokveida saveinojumi ap Rīgu, "Rail Baltica" ekspresvilciena darbība, velotīkla attīstība ikdienas mobilitātei, ūdensceļi																
4.Dabas vide un enerģētika																
5.Reģionālā un starptautiskā konkurētspēja																
6.Metropoles areāla pārvaldība																

Ādažu novada un kaimiņu pašvaldību kopīgās intereses

Pašvaldība	Funkcionālās saites, sadarbības jomas	Atbilstība Ādažu novada Attīstības programmas pasākumiem
Rīga / Rīgas attīstības programma 2021.-2027.gadam /	<p>Ceļa infrastruktūra, mobilitāte:</p> <ul style="list-style-type: none"> – Mobilitātes punktu izveide – Sabiedriskā transporta maršrutu pagarināšana – Vienotas sabiedriskā transporta plānošanas sistēmas izveide – Veloceliņu savienojumu izveide – Citu vietēja mēroga sadarbības projektu īstenošana mobilitātes jautājumos <p>Konkurētspēja:</p> <ul style="list-style-type: none"> – Vienotas Rīgas metropoles areāla konkurētspējas stratēģijas izstrāde – Konkurētspējas jautājumu koordinēta attīstība starp pašvaldībām – Iekļaušanās TEN-T tīklos – Vietēja mēroga sadarbības projektu īstenošana uzņēmējdarbības attīstībai nepieciešamās infrastruktūras attīstībai <p>Rekreācija, tūrisms</p> <ul style="list-style-type: none"> – Zaļo un zilo koridoru izveide – Kopīgu pastaigu taku, velo maršrutu izveide – Citu sadarbības projektu īstenošana rekreācijas funkciju savienošanai <p>Publiskie pakalpojumi</p> <ul style="list-style-type: none"> – Sadarbības projektu īstenošana komunālo pakalpojumu jomā – Sociālo pakalpojumu sistēmas izlīdzināšana un modernizācija Rīgas metropoles areāla pašvaldībās <p>Rīgas metropoles areāla pārvaldība:</p> <ul style="list-style-type: none"> – Pašvaldību sadarbības platformas izveide un ieviešana – Dažādu kopīgu projektu īstenošana 	<p>Ā14.1.1.1. Sadarbība ceļu infrastruktūras jomā</p> <p>Ā14.1.1.2. Sadarbība mobilitātes jautājumos</p> <p>Ā14.1.1.3. Sadarbība velo maršrutu un velo infrastruktūras jautājumos</p> <p>Ā14.1.1.4. “Park & Ride” attīstība</p> <p>Ā14.1.1.5. Sadarbība rekreācijas jautājumos</p> <p>Ā14.1.1.7. Pašvaldību sadarbības platformas izveide un darbība</p> <p>Ā14.1.1.12. Sadarbība publisko pakalpojumu pieejamības jomā</p> <p>Ā14.1.1.15. Sadarbība sporta jomā</p> <p>Ā14.1.1.16. Sadarbība izglītības jomā</p> <p>Ā14.1.1.17. Sadarbība kultūras jomā</p> <p>Ā14.1.1.19. Sadarbība veselības pakalpojumu jomā</p> <p>Ā14.1.1.20. Sadarbība konkurētspējas jautājumos</p> <p>Ā14.1.1.21. Sadarbība attīstības jautājumos</p> <p>Ā14.1.2.13. Rīgas metropoles areāla konkurētspējas stratēģijas izstrāde</p> <p>Ā14.1.3.1. Projektu izstrāde un īstenošana ceļa infrastruktūras attīstībai pie un uz valsts galvenā autoceļa A1 “Rīga – Ainaži” (E67) (piebraucamie ceļi, divlīmeņu krustojumi, ieskriešanās joslas, gājēju tuneļi vai tilti, droša nokļūšana uz un no Gaujas tilta, autobusa pieturas, dabīgās barjeras utt.)</p> <p>Ā14.1.3.3. Baltezera apvedceļa izbūve</p> <p>C14.1.1.1. Uzņēmēju sadarbības veicināšana rekreācijas un tūrisma pakalpojumu attīstībai tūrisma klastera iniciatīvas “Saviļņojošā Vidzeme” ietvaros</p> <p>C14.1.1.3. Gaujas maršrutu un tūrisma produktu izstrāde un popularizēšana</p> <p>C14.1.1.6. Sadarbība ar citām pašvaldībām dažādās jomās</p> <p>C14.1.1.7. Labiekārtotu un aprīkotu dabas taku ierīkošana Piejūras dabas parkā sadarbībā ar Rīgas pilsētu</p> <p>C14.1.1.8. Satiksmes ar Rīgu sekmēšana sadarbībā ar Rīgas pilsētu</p>

Pašvaldība	Funkcionālās saites, sadarbības jomas	Atbilstība Ādažu novada Attīstības programmas pasākumiem
Ropažu novads (Garkalnes pagasts)	<p>Ceļa infrastruktūra, mobilitāte:</p> <ul style="list-style-type: none"> – Venču ceļa (V46) savienojuma ar autoceļu A2 izbūve – Alderu ielas labiekārtošana (gājēju – velo celiņš) – Droša šķērsojuma izbūve no Alderiem uz A1 – Garkalnes pārbrauktuves attīstība – Baltezera stacijas attīstība – Dzelzceļa staciju savienojumu izveide – Baltezera apvedceļa izbūve – “Park & Ride” kopīga koncepta īstenošana <p>Publiskie pakalpojumi:</p> <ul style="list-style-type: none"> – SIA “Garkalnes Ūdens” darbības turpināšana – Kapu infrastruktūras izmantošana un apsaimniekošana – Atkritumu apsaimniekošana (bioloģiskie atkritumi) – Sadarbība izglītības jomā – Sadarbība sporta jomā – Sadarbība kultūras jomā – Sadarbība veselības jomā <p>Rīgas metropoles areāla pārvaldība:</p> <ul style="list-style-type: none"> – Pašvaldību savstarpējo robežu pārskatīšana – Civilās aizsardzības un sabiedriskās drošības jautājumu risināšana <p>Publiskie ūdeņi:</p> <ul style="list-style-type: none"> – Lielā Baltezera apsaimniekošana – Licencētās zvejas ieviešana – Valsts zivju fonda finansēto projektu īstenošana <p>Rekreācija, tūrisms:</p> <ul style="list-style-type: none"> – Kopīgu tūrisma maršrutu izveide – SIA “Rīgas ūdens” teritorijas izmantošana rekreācijai – Savienoto ūdens kanālu attīstīšana – SIA “Rīgas ūdensapgādes muzejs” darbības attīstība – “Garkalnes bļoda” teritorijas izmantošana rekreācijai 	<p>Ā14.1.1.1. Sadarbība ceļu infrastruktūras jomā</p> <p>Ā14.1.1.2. Sadarbība mobilitātes jautājumos</p> <p>Ā14.1.1.3. Sadarbība velo maršrutu un velo infrastruktūras jautājumos</p> <p>Ā14.1.1.4. “Park & Ride” attīstība</p> <p>Ā14.1.1.5. Sadarbība rekreācijas jautājumos</p> <p>Ā14.1.1.6. Projekta “Apkārēt Rīgai – vienots tūrisma piedāvājums” (Exit Rīga) īstenošana</p> <p>Ā14.1.1.7. Pašvaldību sadarbības platformas izveide un darbība</p> <p>Ā14.1.1.8. Sadarbība sabiedriskās drošības jomā</p> <p>Ā14.1.1.9. Sadarbība publisko ūdeņu apsaimniekošanā</p> <p>Ā14.1.1.10. Sadarbība dabas aizsardzības jautājumos</p> <p>Ā14.1.1.11. Bioloģiskās atkritumu izgāztuves izveide</p> <p>Ā14.1.1.12. Sadarbība publisko pakalpojumu pieejamības jomā</p> <p>Ā14.1.1.13. Sadarbība kapu infrastruktūras izmantošanā un apsaimniekošanā</p> <p>Ā14.1.1.14. Sadarbība civilās aizsardzības jomā</p> <p>Ā14.1.1.15. Sadarbība sporta jomā</p> <p>Ā14.1.1.16. Sadarbība izglītības jomā</p> <p>Ā14.1.1.17. Sadarbība kultūras jomā</p> <p>Ā14.1.1.18. Sadarbība jaunatnes darbības jomā</p> <p>Ā14.1.1.19. Sadarbība veselības pakalpojumu jomā</p> <p>Ā14.1.1.20. Sadarbība konkurētspējas jautājumos</p> <p>Ā14.1.1.21. Sadarbība attīstības jautājumos</p> <p>Ā14.1.3.1. Projektu izstrāde un īstenošana ceļa infrastruktūras attīstībai pie un uz valsts galvenā autoceļa A1 “Rīga – Ainaži” (E67) (piebraucamie ceļi, divlīmeņu krustojumi, ieskriešanās joslas, gājēju tuneļi vai tilti, droša nokļūšana uz un no Gaujas tilta, autobusa pieturas, dabīgās barjeras utt.)</p> <p>Ā14.1.3.6. Venču ceļa (V46) savienojuma ar autoceļu A2 izbūve</p> <p>C14.1.1.1. Uzņēmēju sadarbības veicināšana rekreācijas un tūrisma pakalpojumu attīstībai tūrisma klastera iniciatīvas “Saviļņojošā Vidzeme” ietvaros</p> <p>C14.1.1.3. Gaujas maršrutu un tūrisma produktu izstrāde un popularizēšana</p> <p>C14.1.1.4. Sadarbība ar kaimiņu pašvaldībām kultūras jomā</p> <p>C14.1.1.5. Sadarbība ar kaimiņu pašvaldībām sporta jomā</p> <p>C14.1.1.6. Sadarbība ar citām pašvaldībām dažādās jomās</p>

Pašvaldība	Funkcionālās saites, sadarbības jomas	Atbilstība Ādažu novada Attīstības programmas pasākumiem
Saulkrastu novads (Saulkrastu un Sējas pagasti)	<p>Publiskie ūdeņi:</p> <ul style="list-style-type: none"> – Lilastes ezera piekrastes apsaimniekošana – Gaujas upes aizsargjoslas un iespējamo plūdu teritorijas apsaimniekošana – Jūras piekrastes teritorijas attīstība – Kuģojamo maršrutu izveide <p>Rekreācija, tūrisms:</p> <ul style="list-style-type: none"> – Kopīgu tūrisma maršrutu izveide – Aizsargājamo ainavu apvidus “Ādaži” izmantošana – Mežu joslu saglabāšana un audzēšana kā dabīgā aizsargjosla trokšņu mazināšanai – Piejūras dabas parka labiekārtošana – Lilastes upes iztekas apsaimniekošana – Notekūdeņu NP piesārņojuma jautājuma risināšana Melnupē (kas ietek Lilastes ezerā) – Sadarbības īstenošana ar dabas pārvaldi <p>Publiskie pakalpojumi:</p> <ul style="list-style-type: none"> – Veselības pakalpojumu attīstība – Kopīgu veselības tūrisma pakalpojumu attīstība – Sadarbība sporta grupu uzturēšanā bērniem un jauniešiem – Sadarbība kultūras jomā <p>Ceļa infrastruktūra, mobilitāte:</p> <ul style="list-style-type: none"> – A1 šosejas, t.sk., šķērsojuma Lilastē attīstība – Lilastes veloceļa attīstība – Velo satiksmes uzlabošana – Reģionāla un vietēja līmeņa nozīmes ceļu attīstība – Dzelzceļa pakalpojumu attīstība – “Park & Ride” kopīga koncepta īstenošana – Gājēju tilta pār Lilasti izveide – Ceļa attīstība no Murjāņiem līdz Iļķenei – Vienotas sabiedriskā transporta plānošanas sistēmas izveide <p>Rīgas metropoles areāla pārvaldība:</p> <ul style="list-style-type: none"> – Ādažu poligona teritorijas izmantošana – Cīvilās aizsardzības jautājumu risināšana 	<p>Ā14.1.1.1. Sadarbība ceļu infrastruktūras jomā</p> <p>Ā14.1.1.2. Sadarbība mobilitātes jautājumos</p> <p>Ā14.1.1.3. Sadarbība velo maršrutu un velo infrastruktūras jautājumos</p> <p>Ā14.1.1.4. “Park & Ride” attīstība</p> <p>Ā14.1.1.5. Sadarbība rekreācijas jautājumos</p> <p>Ā14.1.1.7. Pašvaldību sadarbības platformas izveide un darbība</p> <p>Ā14.1.1.19. Sadarbība publisko ūdeņu apsaimniekošanā</p> <p>Ā14.1.1.10. Sadarbība dabas aizsardzības jautājumos</p> <p>Ā14.1.1.12. Sadarbība publisko pakalpojumu pieejamības jomā</p> <p>Ā14.1.1.14. Sadarbība civilās aizsardzības jomā</p> <p>Ā14.1.1.15. Sadarbība sporta jomā</p> <p>Ā14.1.1.16. Sadarbība izglītības jomā</p> <p>Ā14.1.1.17. Sadarbība kultūras jomā</p> <p>Ā14.1.1.19. Sadarbība veselības pakalpojumu jomā</p> <p>Ā14.1.1.20. Sadarbība konkurētspējas jautājumos</p> <p>Ā14.1.1.21. Sadarbība attīstības jautājumos</p> <p>Ā14.1.3.1. Projektu izstrāde un īstenošana ceļa infrastruktūras attīstībai pie un uz valsts galvenā autoceļa A1 “Rīga – Ainaži” (E67) (piebraucamie ceļi, divlīmeņu krustojumi, ieskriešanās joslas, gājēju tuneļi vai tilti, droša nokļūšana uz un no Gaujas tilta, autobusa pieturas, dabīgās barjeras utt.)</p> <p>C14.1.1.1. Uzņēmēju sadarbības veicināšana rekreācijas un tūrisma pakalpojumu attīstībai tūrisma klastera iniciatīvas “Saviļņojošā Vidzeme” ietvaros</p> <p>C14.1.1.2. Vienota tūrisma galamērķa – Vidzemes piekrastes – attīstība</p> <p>C14.1.1.3. Gaujas maršrutu un tūrisma produktu izstrāde un popularizēšana</p> <p>C14.1.1.4. Sadarbība ar kaimiņu pašvaldībām kultūras jomā</p> <p>C14.1.1.5. Sadarbība ar kaimiņu pašvaldībām sporta jomā</p> <p>C14.1.1.6. Sadarbība ar citām pašvaldībām dažādās jomās</p>

Pašvaldība	Funkcionālās saites, sadarbības jomas	Atbilstība Ādažu novada Attīstības programmas pasākumiem
Siguldas novads (Inčukalna pagasts)	<p>Rekreācija, tūrisms:</p> <ul style="list-style-type: none"> – Tūrisma maršrutu un kopīgu tūrisma produktu izveide – Dabas aizsardzības plānu izveide – Dabas resursu izmantošana rekreācijai (iekšēji ūdeņi un ūdensmalas, rekreācijas mežu nodalīšana, kopšana, Pierīgas rekreācijas telpu tīklojums) <p>Ceļa infrastruktūra, mobilitāte:</p> <ul style="list-style-type: none"> – Velomaršrutu izveide, marķēšana, reģionālu veloceļu un Rīgas / Pierīgas savienojumu plānošana un integrēšana – Sadarbība mobilitātes jomā – vienota sabiedriskā transporta tīkla un sistēmas izveide <p>Konkurētspēja:</p> <ul style="list-style-type: none"> – Uzņēmējdarbības atbalsta īstenošana, veicinot reģionālo konkurētspēju <p>Publiskie pakalpojumi:</p> <ul style="list-style-type: none"> – Sadarbība sporta jomā – Sadarbība kultūras jomā – Sadarbība jaunatnes darbības jomā 	<p>Ā14.1.1.2. Sadarbība mobilitātes jautājumos</p> <p>Ā14.1.1.3. Sadarbība velo maršrutu un velo infrastruktūras jautājumos</p> <p>Ā14.1.1.5. Sadarbība rekreācijas jautājumos</p> <p>Ā14.1.1.7. Pašvaldību sadarbības platformas izveide un darbība</p> <p>Ā14.1.1.10. Sadarbība dabas aizsardzības jautājumos</p> <p>Ā14.1.1.12. Sadarbība publisko pakalpojumu pieejamības jomā</p> <p>Ā14.1.1.15. Sadarbība sporta jomā</p> <p>Ā14.1.1.17. Sadarbība kultūras jomā</p> <p>Ā14.1.1.18. Sadarbība jaunatnes darbības jomā</p> <p>Ā14.1.1.20. Sadarbība konkurētspējas jautājumos</p> <p>C14.1.1.1. Uzņēmēju sadarbības veicināšana rekreācijas un tūrisma pakalpojumu attīstībai tūrisma klastera iniciatīvas “Saviļņojošā Vidzeme” ietvaros</p> <p>C14.1.1.3. Gaujas maršrutu un tūrisma produktu izstrāde un popularizēšana</p> <p>C14.1.1.4. Sadarbība ar kaimiņu pašvaldībām kultūras jomā</p> <p>C14.1.1.5. Sadarbība ar kaimiņu pašvaldībām sporta jomā</p> <p>C14.1.1.6. Sadarbība ar citām pašvaldībām dažādās jomās</p>

Ādažu pagastā īstenotie projekti laika posmā no 01.01.2016. līdz 31.12.2020.

Nr.p.k.	Projekta nosaukums	Realizācijas termiņš	Izdevumi kopā, EUR	Finansēšanas avoti, EUR					Piezīmes
				pašvaldības finansējums	kredīts	valsts dotācija	ES finansējums	cits finansējums	
1.	Ekonomiskā darbība un infrastruktūra		5 709 090,10	3 753 443,51	340 950,58	41 330,27	1 561 365,74	12 000,00	
1.1.	Gaujas ielas posmā starp Rīgas gatvi un Attekas ielu atjaunošana	2015.-2017.	3 167 902,89	3 167 902,89	0,00	0,00	0,00	0,00	
1.2.	Kadagas ceļa atjaunošana pie Austrumu ielas	2017	51 841,67	51 841,67	0,00	0,00	0,00	0,00	
1.3.	Iebrauktuve uz stāvlaukumu Gaujas ielā 31	2017	45 966,86	45 966,86	0,00	0,00	0,00	0,00	
1.4.	Gaujas ielas pieslēguma izbūve/Gaujas 25 k-2	2017	9 110,82	9 110,82	0,00	0,00	0,00	0,00	
1.5.	Nomaļu izbūve Gaujas ielā (ieskaitot Dadzīšu ielu), grants-šķembu seguma virskārtas atjaunošana Ziedu un Gaujmalas ielā	2017	43 052,07	43 052,07	0,00	0,00	0,00	0,00	
1.6.	Sūkņu stacijas pārbūves būvprojekta izstrāde	2017.-2018.	20 255,40	20 255,40	0,00	0,00	0,00	0,00	
1.7.	Ātrumu regulējošās zīmes pie ciemu robežām	2016.-2018.	8 352,00	8 352,00	0,00	0,00	0,00	0,00	
1.8.	Manipulatora/pašizkrāvēja iegāde	2018.	23 716,00	23 716,00	0,00	0,00	0,00	0,00	
1.9.	Esošā ceļa infrastruktūras stāvokļa izpēte (ceļu un ielu inventarizācija)	2018.	23 573,00	23 573,00	0,00	0,00	0,00	0,00	

Nr.p.k.	Projekta nosaukums	Realizācijas termiņš	Izdevumi kopā, EUR	Finansēšanas avoti, EUR					Piezīmes
				pašvaldības finansējums	kredīts	valsts dotācija	ES finansējums	cits finansējums	
1.10.	Projekti publiskās infrastruktūras attīstībai un pilnveidošanai teritorijā pie Muižas, Eimuros un "Jaunkūlas" (Muiža) - Projekts "Muižas ielas industriālās teritorijas infrastruktūras sakārtošana ražošanas zonas pieejamības un uzņēmējdarbības vides uzlabošanai Ādažu novadā"	2016.-2019.	2 177 851,45	234 204,86	340 950,58	41 330,27	1 561 365,74	0,00	
1.11.	Pašvaldības ielu ar grants un šķembu segumu nomaiņa pret bruģi (Vārpu iela)	2017.-2019.	44 661,93	32 661,93	0,00	0,00	0,00	12 000,00	Iedzīvotāju līdzfinansējums
1.12.	Podnieku ceļa apgaismojuma izveide	2018.-2019.	92 806,01	92 806,01	0,00	0,00	0,00	0,00	
2.	Sociālā aizsardzība		10 932,43	10 932,43	0,00	0,00	0,00	0,00	
2.1.	Sociālā dienesta tualetes un dušas telpas remonts	2017.	10 932,43	10 932,43	0,00	0,00	0,00	0,00	
2.2.	Slimnīcas un Sociālā dienesta ēkas fasādes atjaunošana un invalīdu uzbrauktuves ierīkošana	2020.							
3.	Vides aizsardzība		410 384,66	201 680,06	24 115,00	0,00	140 860,23	37 165,21	
3.1.	"Zivju resursu aizsardzības pasākumi Ādažu novada administratīvās teritorijas ūdenstilpēs" (pilnveidot APP materiāltehnisko nodrošinājumu, tādejādi samazinot malu zvejniecību)	2016.	1 920,00	1 920,00	0,00	0,00	0,00	0,00	Valsts Zivju fonds
3.2.	Laveru poldera Garcieņa ceļa novadgrāvju atjaunošana	2016.	44 601,21	44 601,21	0,00	0,00	0,00	0,00	

Nr.p.k.	Projekta nosaukums	Realizācijas termiņš	Izdevumi kopā, EUR	Finansēšanas avoti, EUR					Piezīmes
				pašvaldības finansējums	kredīts	valsts dotācija	ES finansējums	cits finansējums	
3.3.	Kopprojekts ar Carnikavu Laveru poldera ūdensnoteku atjaunošanai	2016.	142 958,16	21 444,00	0,00	0,00	121 514,16	0,00	
3.4.	Zivju resursu pavairošana Ādažu novada Mazajā Baltezerā	2016.	3 218,65	514,98	0,00	0,00	0,00	2 703,67	Valsts Zivju fonda finans.
3.5.	Zivju resursu pavairošana Ādažu novada Dūņezērā	2016.	5 364,39	858,30	0,00	0,00	0,00	4 506,09	Valsts Zivju fonda finans.
3.6.	Zivsaimnieciskās ekspluatācijas noteikumu izstrādāšana Ādažu novada Vējupei un Kadagas ezeram	2016.	4 165,23	666,44	0,00	0,00	0,00	3 498,79	Valsts Zivju fonda finans.
3.7.	Zivsaimnieciskās ekspluatācijas noteikumu atjaunošana Ādažu novada Mazajam Baltezeram un Dūņezēram	2016.	4 241,83	678,69	0,00	0,00	0,00	3 563,14	Valsts Zivju fonda finans.
3.8.	“Koka labiekārtojuma elementu – piknika vietu - uzstādīšana Ūdensrožu parkā	22.08.2016.- 01.10.2016.	400,00	0,00	0,00	0,00	0,00	400,00	LPS projekts
3.9.	Zivju resursu aizsardzības pasākumi Ādažu novada ūdenstilpēs	2016.	10 168,75	1 920,00	0,00	0,00	0,00	8 248,75	LAD projekts
3.10.	“Koka labiekārtojuma elementu – piknika vietu - uzstādīšana Ūdensrožu parkā”	01.07.2017.- 25.09.2017.	526,35	26,35	0,00	0,00	0,00	500,00	LPS projekts
3.11.	“Veloinfrastruktūras uzlabošana Ādažu novadā”	05.2017.- 10.2017.	13 981,22	2 962,85	0,00	0,00	11 018,37	0,00	LEADER projekts
3.12.	Zivju resursu aizsardzības pasākumi Ādažu novada ūdenstilpnēs	03.-06.2017.	5 625,00	562,50	0,00	0,00	5 062,50	0,00	LAD projekts

Nr.p.k.	Projekta nosaukums	Realizācijas termiņš	Izdevumi kopā, EUR	Finansēšanas avoti, EUR					Piezīmes
				pašvaldības finansējums	kredīts	valsts dotācija	ES finansējums	cits finansējums	
3.13.	Zivju resursu aizsardzības pasākumi Ādažu novada ūdenstilpnēs	09.-11.2017.	3 628,00	362,80	0,00	0,00	3 265,20	0,00	LAD projekts
3.14.	Zivju resursu aizsardzības pasākumi Ādažu novada ūdenstilpnēs	2017.	3 628,00	362,80	0,00	0,00	0,00	3 265,20	LAD projekts
3.15.	Zivju resursu aizsardzības pasākumi Ādažu novada ūdenstilpnēs	2017.	5 625,00	0,00	0,00	0,00	0,00	5 625,00	LAD projekts
3.16.	Ādažu Centra poldera krājbaseina un dambja pik. 00/00 - 15/57 atjaunošanas projekta izstrāde (tai skaitā ūdens izlaide pik. 00/18)	2017.-2018.	92 274,60	92 274,60	0,00	0,00	0,00	0,00	
3.17.	“Labiekārtojuma elementi Ūdensrožu parkā”	09.05.2018.-01.10.2018	605,00	50,00	0,00	0,00	0,00	600,00	LPS projekts
3.18.	Pasākumi atkritumu apsaimniekošanas sistēmas kvalitātes paaugstināšanai (Atkritumu urnu uzstādīšana)	2018.	3 645,00	3 645,00	0,00	0,00	0,00	0,00	
3.19.	Projekta “Lilastes ezera un Dūņezera savienojuma tīrīšana” īstenošana	2018.	36 422,00	18 211,00	18 211,00	0,00	0,00	0,00	
3.20.	Zivju resursu aizsardzības pasākumi Ādažu novada ūdenstilpnēs	2017.-2018.	11 808,00	5 904,00	5 904,00	0,00	0,00	0,00	
3.21.	Zivju resursu aizsardzības pasākumi Ādažu novada ūdenstilpnēs	2018.	2 554,57	0,00	0,00	0,00	0,00	2 554,57	LAD projekts
3.22.	Pārgaujas pusē (labajā krastā) esošo apdzīvoto teritoriju applūšana – Upmalu aizsargdambis (būvprojekts)	2016.-2019.							

Nr.p.k.	Projekta nosaukums	Realizācijas termiņš	Izdevumi kopā, EUR	Finansēšanas avoti, EUR					Piezīmes
				pašvaldības finansējums	kredīts	valsts dotācija	ES finansējums	cits finansējums	
3.23.	“Ādažu Vējupes pludmales labiekārtošana”	20.09.2019.-20.10.2019	1 539,12	539,12	0,00	0,00	0,00	1000,00	LPS projekts
3.24.	“Šķēršļu takas izveide Vējupes peldvietai pieguļošajā mežā”	09.09.2020.-20.10.2020.	3 130,51	2 430,51	0,00	0,00	0,00	700,00	LPS projekts
3.25.	Zivju resursu aizsardzības pasākumi Ādažu novada ūdenstilpēs	2020.	8 309,07	1 744,91	0,00	0,00	0,00	6 564,16	Zivju fonda līdzfinansējums
4.	Pašvaldības un tās teritorijas attīstība		3 336 206,04	1 500 538,04	0,00	0,00	1 672 283,00	163 385,00	
4.1.	Saules ielas pārbūve	2016.	165 010,99	165 010,99	0,00	0,00	0,00	0,00	
4.2.	Gaujas ielas stāvlaukums	2016.	26 976,78	26 976,78	0,00	0,00	0,00	0,00	
4.3.	Ādažu vidusskolas iebrauktuves un Kadagas ceļa posma asfaltbetona virskārtas atjaunošana	2016.	38 727,82	38 727,82	0,00	0,00	0,00	0,00	
4.4.	Baltezera ielas posma, Alderu ielas posma un Kanāla ielas posma asfaltbetona seguma virskārtas atjaunošana	2016.	180 000,00	180 000,00	0,00	0,00	0,00	0,00	
4.5.	Draudzības ielas rekonstrukcija	2016.	132 594,80	132 594,80	0,00	0,00	0,00	0,00	
4.6.	Grants ceļu atjaunošana novadā	2016.	167 388,67	167 388,67	0,00	0,00	0,00	0,00	
4.7.	Tilta remonts pār Gauju	2016.	34 261,15	34 261,15	0,00	0,00	0,00	0,00	
4.8.	Lietus kanalizācijas tīkla rekonstrukcija Ādažu vidusskolai	2016.	17 180,79	17 180,79	0,00	0,00	0,00	0,00	
4.9.	Bērnu rotaļu laukumu ierīkošana Kadagā jauniešu aktīvās atpūtas zonā un Vējupes pludmalē Ādažos	2016.	22 600,38	22 600,38	0,00	0,00	0,00	0,00	
4.10.	Rotaļu laukumu komplekta uzstādīšana ĀPII	2016	4 593,00	4 593,00	0,00	0,00	0,00	0,00	

Nr.p.k.	Projekta nosaukums	Realizācijas termiņš	Izdevumi kopā, EUR	Finansēšanas avoti, EUR					Piezīmes
				pašvaldības finansējums	kredīts	valsts dotācija	ES finansējums	cits finansējums	
4.11.	“Vides pieejamības paaugstināšana – laipa Vējupes peldvietā”	10.2018.-11.2018.	4 870,00	4 870,00	0,00	0,00	0,00	0,00	
4.12.	Ādažu novada teritorijas plānojuma izstrāde	2016.-2018.	40 000,00	40 000,00	0,00	0,00	0,00	0,00	
4.13.	Līgo laukuma labiekārtošana Ādažu centrā, 5.kārta (Izbūvēta publiskā tualete)	2018.	43 630,00	43 630,00	0,00	0,00	0,00	0,00	
4.14.	Bērnu rotaļu laukuma ierīkošana Garkalnes sporta laukuma teritorijā Garkalnē	2018.	10 950,50	10 950,50	0,00	0,00	0,00	0,00	
4.15.	Aktivitātes degradēto teritoriju atjaunošanai (TP izstrāde)	2019.	40 000,00	20 000,00	0,00	0,00	0,00	20 000,00	BMX trases izbūve
4.16.	Bērnu rotaļu laukumu izveide Ādažu vidusskolas teritorijā Ādažos	2019.	24 835,25	24 835,25	0,00	0,00	0,00	0,00	
4.17.	Koka kāpņu un koka skatu terases izbūve Krastupes ielas atpūtas vietā	2019.	4 356,00	4 356,00	0,00	0,00	0,00	0,00	
4.18.	Bērnu rotaļu laukumu ierīkošana Gaujas ielā 25 Ādažos un Kadagā. Rotaļu elementu atjaunošana Līgo laukumā, Ādažos	2020.	29 597,21	29 597,21	0,00	0,00	0,00	0,00	
4.19.	Rotaļu iekārtu atjaunošana ĀPII “Srautiņš” teritorijā un jaunu rotaļu iekārtu uzstādīšana Ādažos	2020.	27 181,62	27 181,62	0,00	0,00	0,00	0,00	
4.20.	Smilšu seguma nomaiņa pret gumijas segumu Līgo laukumā Ādažos	2020.	26 848,08	26 848,08	0,00	0,00	0,00	0,00	
4.21.	Baltezera ielas seguma atjaunošana	2020.	95 590,00	23 897,50				71692,50	

Nr.p.k.	Projekta nosaukums	Realizācijas termiņš	Izdevumi kopā, EUR	Finansēšanas avoti, EUR					Piezīmes
				pašvaldības finansējums	kredīts	valsts dotācija	ES finansējums	cits finansējums	
4.22.	Alderu ielas seguma atjaunošana	2020.	13 000,00	13 000,00					
4.23.	Priežu ielas seguma atjaunošana	2020.	95 590,00	23 897,50				71692,50	
4.24.	Ataru ceļa pārbūvi posmā no Laveru ceļa līdz īpašumam "Dālderlauki" (Eimuru ceļam) 1,27 km un Briljantu ceļš 0,282 km (1.kārta)	2020.	1 741 215,00	348 299			1 392 916		
4.25.	Ataru ceļa pārbūve posmā no īpašuma "Dālderlauki" (Eimuru ceļa) līdz īpašumam "Bedrītes" (līdz pagriezienam pie autoceļa A1) 937 m	2020.	349 208,00	69 841			279 367		
5.	Izglītība, kultūra, sports		2 259 990,08	1 485 582,80	1 200,00	74 770,58	698 436,70	0,00	
5.1.	Valsts Kultūrkapitāla Fonda mērķprogrammas "Mūzikas un dejas mākslas izglītības iestāžu materiāli tehniskās bāzes uzlabošana" ietvaros ĀMMS projekts "Timpānu iegāde Ādažu kamerorķestrim"	02.05.2016.-30.06.2016.	3 808,00	808,00	0,00	3 000,00	0,00	0,00	
5.2.	Multifunkcionālās zāles būvniecība	2016.	492 998,81	492 998,81	0,00	0,00	0,00	0,00	
5.3.	Divu jaunu grupiņu ierīkošana ĀPII	2016.	86 894,00	86 894,00	0,00	0,00	0,00	0,00	
5.4.	Divu jaunu grupiņu aprīkošana ar mēbelēm ĀPII	2016	6 262,00	6 262,00	0,00	0,00	0,00	0,00	
5.5	IKT inovācijas un neformālas izglītības metodes sinerģija ar formālās izglītības procesu - mūsdienīgs risinājums skolēniem ar mācīšanas traucējumiem.	01.06.2015.-31.05.2016.	16 596,00	0,00	0,00	0,00	16 596,00	0,00	

Nr.p.k.	Projekta nosaukums	Realizācijas termiņš	Izdevumi kopā, EUR	Finansēšanas avoti, EUR					Piezīmes
				pašvaldības finansējums	kredīts	valsts dotācija	ES finansējums	cits finansējums	
5.6.	“Pūšaminstrumentu iegāde Ādažu Mākslas un mūzikas skolai”	08.05.2017. – 08.07.2017.	1 293,00	93,00	1 200,00	0,00	0,00	0,00	ĀMMS projekts Valsts Kultūrkapitāla Fonda mērķprogrammas “Mūzikas un dejas mākslas izglītības iestāžu materiāli tehniskās bāzes uzlabošana” ietvaros.
5.7.	Digital Citizens In Action (Digitālie pilsoņi darbībā)	01.09.2015. - 31.08.2017.	19 500,00	0,00	0,00	0,00	19 500,00	0,00	
5.8.	Sport Is Not Only Football (Sports nav tikai futbols)	05.10.2015. - 04.10.2017.	38 345,00	0,00	0,00	0,00	38 345,00	0,00	
5.9.	Sporta laukuma izveide Kadagas ciemā	2016.-2017.	33 000,00	33 000,00	0,00	0,00	0,00	0,00	
5.10.	Ādažu pirmsskolas izglītības iestādes lietojumā esošās teritorijas labiekārtošana (Apgaismojuma uzlabošana pie Ādažu pirmsskolas izglītības iestādes autostāvvietas)	2016.-2018.	3 000,00	3 000,00	0,00	0,00	0,00	0,00	
5.11.	Ādažu vidusskolas atjaunošana (Ēdināšanas bloka atjaunošana)	2018.	100 000,00	100 000,00	0,00	0,00	0,00	0,00	
5.12.	Ādažu vidusskolas lietojumā esošās teritorijas labiekārtošana (Invalīdu uzbrauktuves ierīkošana pie ieejas Ādažu vidusskolā, ieejas kāpņu atjaunošana un centrālā laukuma bruģēšana)	2016.-2018.	100 000,00	100 000,00	0,00	0,00	0,00	0,00	
5.13.	Ādažu vidusskolā esošās observatorijas atjaunošana	2016.-2018.	0,00	0,00	0,00	0,00	0,00	0,00	

Nr.p.k.	Projekta nosaukums	Realizācijas termiņš	Izdevumi kopā, EUR	Finansēšanas avoti, EUR					Piezīmes
				pašvaldības finansējums	kredīts	valsts dotācija	ES finansējums	cits finansējums	
5.14.	Ādažu vidusskolas lietojumā esošās teritorijas labiekārtošana (Velosipēdu statīvu izvietošana drošās vietās pie skolas)	2016.-2018.	5 000,00	5 000,00	0,00	0,00	0,00	0,00	
5.15.	Ādažu vidusskolas lietojumā esošās teritorijas labiekārtošana (Laukuma bruģēšana starp A un B korpusiem)	2016.-2018.	50 000,00	50 000,00	0,00	0,00	0,00	0,00	
5.16.	Kultūras pieminekļu izpēte pašvaldības teritorijā	2018.	0,00	0,00	0,00	0,00	0,00	0,00	
5.17.	Ādažu pirmsskolas izglītības iestādes atjaunošana (Peldbaseina remonts)	2017.-2018.	38 895,00	38 895,00	0,00	0,00	0,00	0,00	
5.18.	Hands on media literacy (Mācāmie mediju lietošanu)	01.09.2016.-31.08.2018.	24 870,00	0,00	0,00	0,00		0,00	noslēdzies
5.19.	A child is a World (Bērns ir pasaule)	01.09.2016.-31.08.2018.	21 200,00	0,00	0,00	0,00	21 200,00	0,00	
5.20.	Everything begins with the first step (Viss sākas ar pirmo soli)	01.10.2016.-30.09.2018.	24 445,00	0,00	0,00	0,00	24 445,00	0,00	
5.21.	Grāmatas "Senie Ādaži" izdošana	2018.-2019.	9 991,97	9 991,97	0,00	0,00	0,00	0,00	
5.22.	2 jaunu grupiņu izveide Ādažu pirmsskolas izglītības iestādē	2019.	54 688,68	54 688,68	0,00	0,00	0,00	0,00	
5.23.	Jaunas pirmsskolas izglītības grupas izveide KPII	2019.	39 465,00	39 465,00	0,00	0,00	0,00	0,00	
5.24.	Projekts "Multifunkcionālas sporta arēnas un gājēju celiņa ierīkošana Ādažos"	2019.	50 651,00	15 195,30	0,00	0,00	35 455,70	0,00	
5.25.	Projekts "Ādažu pirmsskolas izglītības iestādes siltināšana"	2020.	972 061,62	449 291,04	0,00	71 770,58	451 000,00	0,00	

Nr.p.k.	Projekta nosaukums	Realizācijas termiņš	Izdevumi kopā, EUR	Finansēšanas avoti, EUR					Piezīmes
				pašvaldības finansējums	kredīts	valsts dotācija	ES finansējums	cits finansējums	
5.26.	21.gadsimta mācību stunda - pedagoga profesionālais izaicinājums	01.08.2018.-31.07.2020.	34 910,00	0,00	0,00	0,00	34 910,00	0,00	
5.27.	“Lokalne skarby”- dzīvēs tīm, co najlepsze (“Vietējie dārgumi” – dalīsimies ar vislabāko)	01.09.2017.-31.08.2020.	31 575,00	0,00	0,00	0,00	31 575,00	0,00	
5.28.	“Baltic Culture through Education – Preparatory visit” (Baltijas kultūra caur izglītību – Sagatavošanas vizīte)	01.11.2019.-31.06.2020.	540,00	0,00	0,00	0,00	540,00	0,00	
6.	Veselība		110 209,18	34 484,00	0,00	4 921,26	70 803,92	0,00	
6.1.	“Pasākumi vietējās sabiedrības veselības veicināšanai Ādažu novadā”	26.01.2017.-31.12.2017.	32 808,44	0,00	0,00	4 921,26	27 887,18	0,00	Informācija par 2017.gada realizāciju. Projekta īstenošanas laiks 26.01.2017. – 31.12.2019. Projekta kopējā summa EUR 112172,00, no kurām ESF finansējums EUR 95 346,20 un dotācija EUR 16 825,80.
6.2.	“Pasākumi vietējās sabiedrības veselības veicināšanai Ādažu novadā”	01.01.2018.-31.12.2018.	34 484,00	34 484,00	0,00	0,00	0,00	0,00	Informācija par 2018.gada realizāciju. Projekta īstenošanas laiks 26.01.2017. – 31.12.2019. Projekta kopējā summa EUR 112172,00, no kurām ESF finansējums EUR 95 346,20 un dotācija EUR 16 825,80.

Nr.p.k.	Projekta nosaukums	Realizācijas termiņš	Izdevumi kopā, EUR	Finansēšanas avoti, EUR					Piezīmes
				pašvaldības finansējums	kredīts	valsts dotācija	ES finansējums	cits finansējums	
6.3.	“Pasākumi vietējās sabiedrības veselības veicināšanai Ādažu novadā”	01.01.2019.-31.12.2019.	42 916,74	0,00	0,00	0,00	42 916,74	0,00	Informācija par 2019.gada realizāciju. Projekta īstenošanas laiks 26.01.2017. – 31.12.2019. Projekta kopējā summa EUR 112172,00, no kurām ESF finansējums EUR 95 346,20 un dotācija EUR 16 825,80.
6.4.	“Pasākumi vietējās sabiedrības veselības veicināšanai Ādažu novadā”	01.01.2020.-31.12.2020.		0,00	0,00	0,00		0,00	
7.	Pašvaldības darbs		149 037,46	135 883,05	0,00	0,00	0,00	13 154,41	
7.1.	“Sabiedrība ar dvēseli 2016” Ādažu novadā (tika atbalstīti un īstenoti 18 iedzīvotāju iniciatīvu projekti)	2016.	23 311,92	19 715,53	0,00	0,00	0,00	3 596,39	
	<i>Projekti izglītojošu, kultūras, sporta, sociālās jomas pasākumu attīstībai vai uzlabošanai</i>	2016.	4 951,47	4 252,55	0,00	0,00	0,00	698,92	
7.1.1.	NIG “Audzītes” projekts “Teātris bērnu priekam”	2016.	960,53	957,40	0,00	0,00	0,00	3,13	
7.1.2.	Biedrības “SAULES STARĪNI” projekts “Smilšu un krāsu spēles bērniem”	2016.	1 048,45	951,45	0,00	0,00	0,00	97,00	
7.1.3.	Biedrība “Garkalnes olimpiskais centrs” projekts “Garkalnes ciema sporta svētki 2016”	2016.	1 305,00	960,00	0,00	0,00	0,00	345,00	
7.1.4.	NIG “Pērkonmuiža” projekts “Saules tonis 2016”	2016.	992,79	984,00	0,00	0,00	0,00	8,79	
7.1.5.	NIG “DĒKA” projekts “Etnogrāfisko kreklu šūšana deju kolektīvam “DĒKA””	2016.	644,70	399,70	0,00	0,00	0,00	245,00	

Nr.p.k.	Projekta nosaukums	Realizācijas termiņš	Izdevumi kopā, EUR	Finansēšanas avoti, EUR					Piezīmes
				pašvaldības finansējums	kredīts	valsts dotācija	ES finansējums	cits finansējums	
<i>Projekti teritorijas labiekārtošanai</i>		2016.	13 654,48	12 465,98	0,00	0,00	0,00	1 188,50	
7.1.6.	NIG "Pirmā ielā 21" projekts "Ziemciešu dobjū ierīkošana"	2016.	1 107,15	1 000,00	0,00	0,00	0,00	107,15	
7.1.7.	NIG "Uģis Joksta velo draugu kopas" projekts "Velonovietnes Ādažu vidusskolā"	2016.	1 238,00	1 000,00	0,00	0,00	0,00	238,00	
7.1.8.	Biedrības "Gaujas Partnerība" projekts "Atpūtas vietu ar fotorāmjiem izveide pie Baltezera kanāla un Gaujas tilta"	2016.	2 860,71	2 749,39	0,00	0,00	0,00	111,32	
7.1.9.	NIG "Zvaigznītes" projekts "Ārtelpas koka aktivitāšu kubs"	2016.	1 000,00	1 000,00	0,00	0,00	0,00	0,00	
7.1.10.	NIG "Ādažu PII audzinātājas un vecāki" projekts "Sajūtu taka mazajām pēdiņām"	2016.	302,00	300,00	0,00	0,00	0,00	2,00	
7.1.11.	Biedrības "Privātā vidusskola ĀBVS" projekts "Vingrošanas aprīkojuma uzstādīšana Ādažos Brīvās Valdorfa skolas parkā"	2016.	1 030,88	1 000,00	0,00	0,00	0,00	30,88	
7.1.12.	NIG "Par veselīgu un aktīvu vidi mūsu bērniem" projekts "Es-harmonisks, vesels un aktīvs"	2016.	899,86	899,45	0,00	0,00	0,00	0,41	
7.1.13.	Biedrības "MK Ādaži" projekts "Kalmnieku peldvieta"	2016.	1 146,95	746,95	0,00	0,00	0,00	400,00	
7.1.14.	NIG "Aijā žūžū" projekts "Nojumes izbūve bērnu rotaļu un atpūtas laukuma izbūve"	2016.	829,69	829,69	0,00	0,00	0,00	0,00	
7.1.15.	NIG "Ozolu mājas iemītnieki" projekts "Visi ceļi mājup ved"	2016.	3 239,24	2 940,50	0,00	0,00	0,00	298,74	
<i>Projekti ēku remontiem</i>		2016.	4 705,97	2 997,00	0,00	0,00	0,00	1 708,97	
7.1.16.	NIG "13. grupiņas vecāki" projekts "Skaista vide bērniem"	2016.	1 006,99	997,00	0,00	0,00	0,00	9,99	

Nr.p.k.	Projekta nosaukums	Realizācijas termiņš	Izdevumi kopā, EUR	Finansēšanas avoti, EUR					Piezīmes
				pašvaldības finansējums	kredīts	valsts dotācija	ES finansējums	cits finansējums	
7.1.17.	NIG "Pirmā iela 33, pirmā kāpņu telpa" projekts "Pirmā iela 33 pirmā kāpņu telpa"	2016.	1 000,00	1 000,00	0,00	0,00	0,00	0,00	
7.1.18.	NIG "Mēs Jaunbērziņiem" projekts "Zem jauna jumta"	2016.	2 698,98	1 000,00	0,00	0,00	0,00	1 698,98	
7.2.	"Sabiedrība ar dvēseli 2017" Ādažu novadā (tika atbalstīts un īstenots 21 iedzīvotāju iniciatīvu projekts)	2017.	22 984,78	19 702,72	0,00	0,00	0,00	3 282,06	
<i>Projekti izglītojošu, kultūras, sporta, sociālās jomas pasākumu attīstībai vai uzlabošanai</i>			<i>11 507,26</i>	<i>10 153,67</i>	<i>0,00</i>	<i>0,00</i>	<i>0,00</i>	<i>1 353,59</i>	
7.2.1.	NIG "Čaklās rokas" projekts "Tuvāk zvaigžņu ceļam!"	2017.	795,12	795,12	0,00	0,00	0,00	0,00	
7.2.2.	NIG "13.grupiņas aktīvie vecāki" projekts "Radošai bērnībai"	2017.	1 010,00	995,00	0,00	0,00	0,00	15,00	
7.2.3.	Nodibinājuma "Dzīvo Sapņu Fonds" projekts "Dzīvo sapņu dārzs. Daba un Dzīvība tuvplānā"	2017.	977,22	907,71	0,00	0,00	0,00	69,51	
7.2.4.	NIG "Par veselīgu un aktīvu vidi mūsu bērniem" projekts "Es - harmonisks, vesels un aktīvs"	2017.	740,00	740,00	0,00	0,00	0,00	0,00	
7.2.5.	Biedrības "Ādažu vidusskolas atbalsta biedrība" projekts "Svētku laiks!"	2017.	889,88	878,44	0,00	0,00	0,00	11,44	
7.2.6.	NIG "Tornado" projekts "Darām šo un darām to"	2017.	408,82	408,82	0,00	0,00	0,00	0,00	
7.2.7.	NIG "Meža spēles" projekts "Meža spēles brīvā dabā"	2017.	1 224,96	1 000,00	0,00	0,00	0,00	224,96	

Nr.p.k.	Projekta nosaukums	Realizācijas termiņš	Izdevumi kopā, EUR	Finansēšanas avoti, EUR					Piezīmes
				pašvaldības finansējums	kredīts	valsts dotācija	ES finansējums	cits finansējums	
7.2.8.	NIG "Valdorfdraugu jauktais koris "Saknes"" projekts "Skatuves tērpu izgatavošana Valdorfdraugu jauktajam korim "Saknes""	2017.	2 027,28	1 000,00	0,00	0,00	0,00	1 027,28	
7.2.9.	Biedrības "SAULES STARĪNI" projekts "Latviešu Mūzikas instrumentu darbnīca"	2017.	1 004,00	999,00	0,00	0,00	0,00	5,00	
7.2.10.	Biedrības "Sprigulis" projekts "Dejot prieks"	2017.	261,36	261,36	0,00	0,00	0,00	0,00	
7.2.11.	NIG "Mežavēju aktrisītes" projekts "Spēlēsim teātri!"	2017.	665,07	665,07	0,00	0,00	0,00	0,00	
7.2.12.	NIG "Dejotāju mākslinieciskā grupa" projekts "Deju solis krāsās"	2017.	1 000,40	1 000,00	0,00	0,00	0,00	0,40	
7.2.13.	NIG "Tradīciju kopa "Ābols"" projekts "Mūzikas instrumentu izgatavošana tradīciju kopai ĀBOLS"	2017.	503,15	503,15	0,00	0,00	0,00	0,00	
<i>Projekti teritorijas labiekārtošanai</i>			<i>11 477,52</i>	<i>9 549,05</i>	<i>0,00</i>	<i>0,00</i>	<i>0,00</i>	<i>1 928,47</i>	
7.2.14.	NIG "Ādažu Brīvās Valdorfa skolas 5.D klase" projekts "Dekoratīvie stādījumi Ādažu Brīvās Valdorfa skolas Gaujas ielas fasādes pusē"	2017.	710,25	709,03	0,00	0,00	0,00	1,22	
7.2.15.	NIG "Pirmā 29 aktivisti" projekts "Daudzdzīvokļu dzīvojamās mājas teritorijas sakopšana un labiekārtošana"	2017.	949,28	949,28	0,00	0,00	0,00	0,00	
7.2.16.	Biedrības "Garkalne strong" projekts "Sakārtota vide fitnesa, spēka trīscīņas nodarbībām un bērnu rotaļām"	2017	1 008,18	979,00	0,00	0,00	0,00	29,18	

Nr.p.k.	Projekta nosaukums	Realizācijas termiņš	Izdevumi kopā, EUR	Finansēšanas avoti, EUR					Piezīmes
				pašvaldības finansējums	kredīts	valsts dotācija	ES finansējums	cits finansējums	
7.2.17.	NIG "Podnieku misija" projekts "Podnieku misija bērnu aktīvai atpūtai un rotaļām"	2017.	1 343,34	977,81	0,00	0,00	0,00	365,53	
7.2.18.	Biedrības "Pasta iela 2, Ādaži" projekts "Ādažos, Pasta ielā 2 zaļo augi!"	2017.	933,93	933,93	0,00	0,00	0,00	0,00	
7.2.19.	Biedrības "Privātā vidusskola ĀBVS" projekts "Skolas parka labiekārtošana"	2017.	1 491,40	1 000,00	0,00	0,00	0,00	491,40	
7.2.20.	NIG "Pasaka" projekts "PII "Pasaku valstība" bērnu rotaļu laukuma labiekārtošana un zonēšana"	2017.	1 192,45	1 000,00	0,00	0,00	0,00	192,45	
7.2.21.	Biedrības "Sporta klubs "BMX Ādaži"" projekts "BMX velo sporta attīstība Ādažos"	2017.	3 848,69	3 000,00	0,00	0,00	0,00	848,69	
7.3.	"Sabiedrība ar dvēseli 2018" Ādažu novadā (tika atbalstīts un īstenots 21 iedzīvotāju iniciatīvu projekts)	2018.	21 265,05	20 179,99	0,00	0,00	0,00	1 085,06	
<i>Projekti izglītojošu, kultūras, sporta, sociālās jomas pasākumu attīstībai vai uzlabošanai</i>			<i>5 974,59</i>	<i>5 876,09</i>	<i>0,00</i>	<i>0,00</i>	<i>0,00</i>	<i>98,50</i>	
7.3.1.	NIG "Palīšu projekti" projekts "Caur rotaļām un pelnītu atpūtu mūsu mazuļiem"	2018.	999,72	999,72	0,00	0,00	0,00	0,00	
7.3.2.	NIG "Ādažu bērnu tautisko deju kolektīvs" projekts "Tautas tērpu izveide Ādažu bērnu tautisko deju kolektīvam"	2018.	1 007,01	1 000,00	0,00	0,00	0,00	7,01	
7.3.3.	NIG "Ciku caku" projekts "Topam skaistas"	2018.	936,22	934,17	0,00	0,00	0,00	2,05	

Nr.p.k.	Projekta nosaukums	Realizācijas termiņš	Izdevumi kopā, EUR	Finansēšanas avoti, EUR					Piezīmes
				pašvaldības finansējums	kredīts	valsts dotācija	ES finansējums	cits finansējums	
7.3.4.	NIG "Ādažu koris "Jumis"" projekts "Goda drānas lolosim"	2018.	950,90	950,90	0,00	0,00	0,00	0,00	
7.3.5.	Biedrība "Orientēšanās klubs "Kāpa"" projekts "Orientēšanās poligons "Kadaga""	2018.	1 064,89	1 000,00	0,00	0,00	0,00	64,89	
7.3.6.	Misijas baptistu draudze projekts "Vasaras Bībeles skola "Mājas" bērniem veltīta Latvijas 100 gadei"	2018.	1 015,85	991,30	0,00	0,00	0,00	24,55	
<i>Projekti teritorijas labiekārtošanai</i>			<i>15 290,46</i>	<i>14 303,90</i>	<i>0,00</i>	<i>0,00</i>	<i>0,00</i>	<i>986,56</i>	
7.3.7.	NIG "Ādažu Brīvās Valdorfa Skolas 3.E klase" projekts "Funkcionālu paaugstināto dobju - krastu izveidošana, dārzeņu audzēšanai, mācību procesa ietvaros, Ādažu Brīvās Valdorfa skolas parka teritorijā, skolas pagalmā"	2018.	991,61	919,01	0,00	0,00	0,00	72,60	
7.3.8.	Biedrības "Garkalnes olimpiskais centrs" projekts "Garkalnes ciema hokeja / basketbola laukuma labiekārtošana"	2018.	2 222,07	2 065,40	0,00	0,00	0,00	156,67	
7.3.9.	Biedrības "Privātā vidusskola ĀBVS" projekts "Sajūtu upe ĀBVS parkā"	2018.	1 004,38	1 000,00	0,00	0,00	0,00	4,38	
7.3.10.	Īpašnieku biedrība "VITAS" projekts "Gaujas iela 17 piemājas zemes dekoratīvā apzaļumošana"	2018.	767,17	767,17	0,00	0,00	0,00	0,00	
7.3.11.	Biedrības "Ādažu novada pensionāru biedrība" projekts "Senioru aktīvās atpūtas laukuma ierīkošana 1.kārta"	2018.	1 000,00	1 000,00	0,00	0,00	0,00	0,00	

Nr.p.k.	Projekta nosaukums	Realizācijas termiņš	Izdevumi kopā, EUR	Finansēšanas avoti, EUR					Piezīmes
				pašvaldības finansējums	kredīts	valsts dotācija	ES finansējums	cits finansējums	
7.3.12.	Biedrības "Sporta klubs "BMX Ādaži"" projekts "Sakopta vieta veselīgam dzīvesveidam"	2018.	3 720,11	3 000,00	0,00	0,00	0,00	720,11	
7.3.13.	NIG "Alderu iedzīvotāji" projekts "Bērnu rotaļu laukums Alderos"	2018.	2 356,84	2 356,84	0,00	0,00	0,00	0,00	
7.3.14.	NIG "Šūpoles Alderu parkā" projekts "Šūpoles Alderu parkā"	2018.	1 221,84	1 206,71	0,00	0,00	0,00	15,13	
7.3.15.	Biedrības "Gaujas Partnerība" projekts "Atpūtas vietu izveide pie Gaujas - Iļķenē un Āņos"	2018.	2 006,44	1 988,77	0,00	0,00	0,00	17,67	
7.4.	Ieviest Ādažu novada administratīvajā teritorijā deklarēto iedzīvotāju eLojalitātes programmu (portālā www.epakalpojumi.lv)	2017.-2018.	24 700,00	24 700,00	0,00	0,00	0,00	0,00	
7.5.	Kartes izveidošana par resursiem, kas pieejami Ādažu novadā, t.sk., par Ādažu novadā pieejamo nekustamo īpašumu un Ādažu novadā pieejamajiem komerciāli apbūvējamiem objektiem	2017.-2018.	10 000,00	10 000,00	0,00	0,00	0,00	0,00	
7.6.	"Sabiedrība ar dvēseli 2019" Ādažu novadā (tika atbalstīti un īstenoti 15 iedzīvotāju iniciatīvu projekti)	2019.	19 870,30	18 929,06	0,00	0,00	0,00	941,24	
<i>Projekti izglītojošu, kultūras, sporta, sociālās jomas pasākumu attīstībai vai uzlabošanai</i>			<i>5 505,85</i>	<i>5 241,62</i>	<i>0,00</i>	<i>0,00</i>	<i>0,00</i>	<i>264,23</i>	
7.6.1.	NIG "Ādažu amatierēātris "Kontakts"" projekts "Kontakts rada un rāda"	2019.	1 000,63	977,74	0,00	0,00	0,00	22,89	

Nr.p.k.	Projekta nosaukums	Realizācijas termiņš	Izdevumi kopā, EUR	Finansēšanas avoti, EUR					Piezīmes
				pašvaldības finansējums	kredīts	valsts dotācija	ES finansējums	cits finansējums	
7.6.2.	NIG "Ādažu kultūras centra jauniešu koris "Mundus"" projekts "Ādažu jauniešu kora "Mundus" skatuves tērpu šūšana"	2019.	1 001,43	1 000,00	0,00	0,00	0,00	1,43	
7.6.3.	Biedrība "GRAND JETE" projekts "Ādažu estētisko vingrotāju sporta tērpu izveidošana pirmām sacensībām"	2019.	569,90	448,68	0,00	0,00	0,00	121,22	
7.6.4.	Misijas baptistu draudze projekts "Vasaras Bībeles skola bērniem "Karaļvalsts""	2019.	1 090,39	999,70	0,00	0,00	0,00	90,69	
7.6.5.	Biedrība "Sprigulis" projekts "Baltās blūzes un kreklī"	2019.	843,50	843,50	0,00	0,00	0,00	0,00	
7.6.6.	Biedrība "Orientēšanās klubs "Kāpa"" projekts "Sākam orientēties!"	2019.	1 000,00	972,00	0,00	0,00	0,00	28,00	
<i>Projekti teritorijas labiekārtošanai</i>			<i>12 075,44</i>	<i>11 903,43</i>	<i>0,00</i>	<i>0,00</i>	<i>0,00</i>	<i>172,01</i>	
7.6.7.	NIG "Skaistuma Dizaina Darbnīca" projekts "GeoDome siltumnīcas izveide ĀBVS"	2019.	1 160,64	993,04	0,00	0,00	0,00	167,60	
7.6.8.	NIG "Baltezers sports" projekts "Baltezers sporta laukums"	2019.	1 848,13	1 843,72	0,00	0,00	0,00	4,41	
7.6.9.	Biedrība "Garkalnes olimpiskais centrs" projekts "Garkalnes ciema atpūtas centra labiekārtošana ar soliņiem, galdiņiem un ugunsкура vietu"	2019.	2 528,00	2 528,00	0,00	0,00	0,00	0,00	
7.6.10.	NIG "Viss bērniem" projekts "Darbojos ar prieku!"	2019.	735,05	735,05	0,00	0,00	0,00	0,00	

Nr.p.k.	Projekta nosaukums	Realizācijas termiņš	Izdevumi kopā, EUR	Finansēšanas avoti, EUR					Piezīmes
				pašvaldības finansējums	kredīts	valsts dotācija	ES finansējums	cits finansējums	
7.6.11.	NIG "Gaujas ielas 25 iedzīvotāji Ādažiem" projekts "Taka uz skolu"	2019.	999,95	999,95	0,00	0,00	0,00	0,00	
7.6.12.	NIG "Alderu iedzīvotāji" projekts "Bērnu rotaļu laukums Alderos"	2019.	2 249,84	2 249,84	0,00	0,00	0,00	0,00	
7.6.13.	Biedrība "Zaļais virziens" projekts "Bērnu rotaļu laukuma labiekārtošana Ataru ciemā"	2019.	2 553,83	2 553,83	0,00	0,00	0,00	0,00	
<i>Projekti ēku remontam</i>			<i>2 289,01</i>	<i>1 784,01</i>	<i>0,00</i>	<i>0,00</i>	<i>0,00</i>	<i>505,00</i>	
7.6.14.	NIG "Austrumu daļas mājas iedzīvotāju iniciatīvas grupa" projekts "Vēsturiski autentisko austrumu durvju atjaunotāji"	2019.	1 505,00	1 000,00	0,00	0,00	0,00	505,00	
7.6.15.	NIG "Kadaga 10/1" projekts "Kadaga 10 pirmā kāpņu telpa"	2019.	784,01	784,01	0,00	0,00	0,00	0,00	
7.7.	"Sabiedrība ar dvēseli 2020" Ādažu novadā (tika atbalstīti un īstenoti 17 iedzīvotāju iniciatīvu projekti)	2020.	26 905,41	22 655,75	0,00	0,00	0,00	4 249,66	
<i>Projekti izglītojošu, kultūras, sporta, sociālās jomas pasākumu attīstībai vai uzlabošanai</i>			<i>12 726,40</i>	<i>10 979,57</i>	<i>0,00</i>	<i>0,00</i>	<i>0,00</i>	<i>1 746,83</i>	
7.7.1.	NIG "Viss bērniem" projekts "Bērnu priekam"	2020.	500,12	488,15	0,00	0,00	0,00	11,97	
7.7.2.	Biedrības "Privātā vidusskola ĀBVS" projekts "Etnogrāfisko kokļu gatavošanas darbnīca"	2020.	1 683,17	1 493,52	0,00	0,00	0,00	189,65	
7.7.3.	Biedrības "Gaujas Partnerība" projekts "Ādažu novada iedzīvotāji sava ciema attīstībai"	2020.	1 784,26	1 497,46	0,00	0,00	0,00	286,80	

Nr.p.k.	Projekta nosaukums	Realizācijas termiņš	Izdevumi kopā, EUR	Finansēšanas avoti, EUR					Piezīmes
				pašvaldības finansējums	kredīts	valsts dotācija	ES finansējums	cits finansējums	
7.7.4.	Biedrības "Orientēšanās klubs "Kāpa"" projekts "Ādažu labirinti"	2020.	2 559,53	1 455,12	0,00	0,00	0,00	1 104,41	
7.7.5.	NIG "Ādažu bērnu tautisko deju kolektīvs "Sprigulēni"" projekts "Tautas tērpu izveide Ādažu bērnu tautisko deju kolektīvam "Sprigulēni""	2020.	999,00	999,00	0,00	0,00	0,00	0,00	
7.7.6.	NIG "Grupa "DĒKA"" projekts "Tautastērpu detaļu šūšana SDK "DĒKA""	2020.	1 248,20	1 248,20	0,00	0,00	0,00	0,00	
7.7.7.	NIG "Saksofona kvartets un dejojāšu mākslinieciskā grupa" projekts "Radošais pārsteigums ĀMMS 20 gadu jubilejā"	2020.	1 483,42	1 483,42	0,00	0,00	0,00	0,00	
7.7.8.	Biedrības "DUEsport" projekts "Ādažu aktīvā meža taka"	2020.	1 506,10	1 352,10	0,00	0,00	0,00	154,00	
7.7.9.	Biedrības "Sprigulis" projekts "Latgales tautas tērps - Dagdas brunči"	2020.	962,60	962,60	0,00	0,00	0,00	0,00	
<i>Projekti teritorijas labiekārtošanai</i>			<i>14 179,01</i>	<i>11 676,18</i>	<i>0,00</i>	<i>0,00</i>	<i>0,00</i>	<i>2 502,83</i>	
7.7.10.	Biedrības "Ādažu bērniem un jauniešiem" projekts "Parka ielas ūdensroze"	2020.	1 509,35	1 205,31	0,00	0,00	0,00	304,04	
7.7.11.	Biedrības "Ādažu novada pensionāru biedrība" projekts "Gumijas plātnes badmintona laukumam"	2020.	2 435,35	1 500,00	0,00	0,00	0,00	935,35	
7.7.12.	NIG "ĀBVS 10.klase" projekts "Apūdeņošanas sistēmas izveide ĀBVS dārzā"	2020.	1 754,53	1 495,91	0,00	0,00	0,00	258,62	

Nr.p.k.	Projekta nosaukums	Realizācijas termiņš	Izdevumi kopā, EUR	Finansēšanas avoti, EUR					Piezīmes
				pašvaldības finansējums	kredīts	valsts dotācija	ES finansējums	cits finansējums	
7.7.13.	NIG "Lapsiņas un draugi" projekts "Strautiņš VAR"	2020.	2 115,78	1 495,00	0,00	0,00	0,00	620,78	
7.7.14.	NIG "Kadagas bērnu vecāki" projekts "Bērnu rotaļu laukums pie Kadaga 13"	2020.	2 762,94	2 726,79	0,00	0,00	0,00	36,15	
7.7.15.	NIG "Iļķenes iedzīvotāji" projekts "Stāvvietas ierīkošana Iļķenē"	2020.	1 083,71	876,99	0,00	0,00	0,00	206,72	
7.7.16.	NIG "ĀBJSS Skolas padome" projekts "Ādažu Sporta centra apkārtējās teritorijas labiekārtošana ar soliņiem un galdiem"	2020.	876,93	876,93	0,00	0,00	0,00	0,00	
7.7.17.	NIG "Pasaku Valstība" projekts "Pasaku Valstības multifunkcionālais laukums"	2020.	1 640,42	1 499,25	0,00	0,00	0,00	141,17	
	KOPĀ		11 985 849,95	7 122 543,89	366 265,58	121 022,11	4 143 749,59	232 268,78	

Carnikavas pagastā īstenotie projekti laika posmā no 01.01.2016. līdz 31.12.2020.

Nr.p.k.	Projekta nosaukums	Realizācijas termiņš	Izdevumi kopā, EUR	Finansēšanas avoti, EUR					Piezīmes
				pašvaldības finansējums	kredīts	valsts dotācija	ES finansējums	cits finansējums	
1.	Ekonomiskā darbība un infrastruktūra		12 971 692,00	8 041 078,00	0,00	189 202,00	4 741 412,00	0,00	
1.1.	15-04-A00403-000220 Ieguldījumi materiālajos aktīvos – Ādažu un Carnikavas novadu meliorācijas sistēmu pārbūve (meliorācijas sistēma)	2017.	278 227,00	27 823,00	0,00	0,00	250 404,00	0,00	ELFLA
1.2.	Jūras ielas pārbūve posmā no Laivu ielas līdz stāvlaukumam, Carnikavā, Carnikavas novadā	2017.	297 218,00	297 218,00	0,00	0,00	0,00	0,00	CND budžets
1.3.	Atpūtas taka dabas parkā “Piejūra”	2018.	417 730,00	53 261,00	0,00	9 398	355 071,00	0,00	ERAF, SAM 5.4.1.1.
1.4.	17-04-A00702-000124 “Pašvaldības autoceļa ar grants segumu “Garciema dzelzceļa pārbrauktuve - Ādažu muiža” posma pārbūve Carnikavas novadā”	2018.	516 290,00	396 290,00	0,00	0,00	120 000,00	0,00	ELFLA
1.5.	Interreg Est-Lat projekts “Jūrtaka”	2018.	62 400,00	9 360,00	0,00	0,00	53 040,00	0,00	Nr. EST-LAT22
1.6.	17-04-A00403-000079 “Eimuru-Mangaļu poldera meliorācijas grāvju atjaunošana Carnikavas novadā”	2019.	141 509,00	21 480,00	0,00	0,00	120 029,00	0,00	ELFLA
1.7.	Pagaidu pamatskolas būvniecība / pansionāta būvniecība	2020.	3 596 193,00	3 596 193,00	0,00	0,00	0,00	0,00	
1.8.	Projekts “Saviņņojošā Vidzeme”	2020.	1 534 306,00	808 959,00	0,00	18 705,00	706 642,00	0,00	SAM 5.5.1

Nr.p.k.	Projekta nosaukums	Realizācijas termiņš	Izdevumi kopā, EUR	Finansēšanas avoti, EUR					Piezīmes
				pašvaldības finansējums	kredīts	valsts dotācija	ES finansējums	cits finansējums	
1.9.	Interreg CentralBaltic projekts "Coast4us"	2020.	175 084,00	28 013,00	0,00	0,00	147 071,00	0,00	
1.10.	"Uzņēmējdarbības attīstībai nepieciešamās infrastruktūras attīstība Carnikavas novada Garciemā"	2020.	5 769 275,00	2 619 021,00	0,00	161 099,00	2 989 155,00	0,00	SAM 3.3.1.
1.11.	Ūdensvada tīklu izbūve zem Vecgaujas no Kuģu ielas līdz Jomas ielai, Carnikavā	30.06.2020.	44 425,95	44 425,95	0,00	0,00	0,00	0,00	
1.12.	Ūdensvada tīklu pārbūve daudzdzīvokļu mājām Garciemā	30.09.2020.	109 142,51	109 142,51	0,00	0,00	0,00	0,00	
1.13.	Ūdensvada un kanalizācijas tīklu izbūve daudzdzīvokļu mājām "Jāņkalni" un "Kamenes", Garciemā	01.10.2020.	29 891,54	29 891,54	0,00	0,00	0,00	0,00	
2.	Sociālā aizsardzība		0,00	0,00	0,00	0,00	0,00	0,00	
2.1.									
3.	Vides aizsardzība		59 365,00	13 394,00	0,00	0,00	0,00	45 971,00	
3.1.	Valsts Zivju fonda projekti	2016, 2017, 2018	59 365,00	13 394,00	0,00	0,00	0,00	45 971,00	Īstenoti 4 projekti
4.	Pašvaldības un tās teritorijas attīstība		69 225,00	8 801,00	0,00	0,00	40 140,00	20 284,00	
4.1.	Piekrastes apsaimniekošanas praktisko aktivitāšu realizēšana	2018., 2019., 2020.	20 546,00	262,00	0,00	0,00	0,00	20 284,00	LVAf finansējums Īstenoti 3 projekti pludmales labiekārtošanai
4.2.	Labiekārtojums Lilastes pludmalei, Ziemeļu ielā 28, Lilastē (sabiedriskā tualete)	2020.	48 679,00	8 539,00	0,00	0,00	40 140,00	0,00	ELFLA
4.3.	Dzirnupes iela pārbūve no autoceļa A1 līdz Baznīcas ielai	2020.							

Nr.p.k.	Projekta nosaukums	Realizācijas termiņš	Izdevumi kopā, EUR	Finansēšanas avoti, EUR					Piezīmes
				pašvaldības finansējums	kredīts	valsts dotācija	ES finansējums	cits finansējums	
5.	Izglītība, kultūra, sports		501 897,00	369 000,00	0,00	2 807,00	66 090,00	64 000,00	
5.1.	Rožu ielas 28 sporta laukums	09.2020.	433 000,00	369 000,00	0,00	0,00	0,00	64 000,00	
5.2.	ESF atbalsts izglītojamo kompetenču attīstībai	01.09.2019.-31.08.2021.	34 441,00	0,00	0,00	0,00	34 441,00	0,00	2020.g. finansējums
5.3.	ESF projekts Karjeras atbalsts vispārējās un profesionālās izglītības iestādēs	01.01.2018.-31.08.2021.	5 249,00	0,00	0,00	0,00	5 249,00	0,00	2020.g. finansējums
5.4.	ESF projekts Atbalsts priekšlaicīgas mācību pārtraukšanas samazināšanai	01.09.2018.-31.12.2023.	26 400,00	0,00	0,00	0,00	26 400,00	0,00	2020.g. finansējums
5.5.	Valsts programma "Latvijas skolas soma"	01.01.2020.-31.12.2020.	2 807,00	0,00	0,00	2 807,00	0,00	0,00	2020.g. finansējums
6.	Veselība		80 802,00	0,00	0,00	10 539,00	70 263,00	0,00	
6.1.	"Pasākumi vietējās sabiedrības veselības veicināšanai Carnikavas novadā"	2017.-2020.	80 802,00	0,00	0,00	10 539,00	70 263,00	0,00	SAM 9.2.4.2. Īstenošana pagarināta līdz 31.12.2023. kopējais finansējums 117 962 EUR.
7.	Pašvaldības darbs		45 145,99	45 146,99	0,00	0,00	0,00	0,00	
7.1.	"Sabiedrība ar dvēseli 2016" Carnikavas novadā (tika atbalstīti un īstenoti 13 iedzīvotāju iniciatīvu projekti)	2016.	9 002,30	9 002,30	0,00	0,00	0,00	0,00	
7.1.1.	Maza mēroga infrastruktūra (6 projekti)		4 500,00	4 500,00					
7.1.2.	Sabiedriskās aktivitātes (7 projekti)		4 502,30	4 502,30					
7.2.	"Sabiedrība ar dvēseli 2017" Carnikavas novadā (tika atbalstīti un īstenoti 12 iedzīvotāju iniciatīvu projekti)	2017.	9 301,53	9 301,053	0,00	0,00	0,00	0,00	

Nr.p.k.	Projekta nosaukums	Realizācijas termiņš	Izdevumi kopā, EUR	Finansēšanas avoti, EUR					Piezīmes
				pašvaldības finansējums	kredīts	valsts dotācija	ES finansējums	cits finansējums	
7.2.1.	Maza mēroga infrastruktūra (5 projekti)		4 107,53	4 107,53					
7.2.2.	Sabiedriskās aktivitātes (7 projekti)		5 194,00	5 194,00					
7.3.	“Sabiedrība ar dvēseli 2018” Carnikavas novadā (tika atbalstīti un īstenoti 10 iedzīvotāju iniciatīvu projekti)	2018.	6 923,56	6 923,56	0,00	0,00	0,00	0,00	
7.3.1.	Maza mēroga infrastruktūra (1 projekts)		1 200,00	1 200,00					
7.3.2.	Sabiedriskās aktivitātes (8 projekti)		5 723,56	5 723,56					
7.4.	“Sabiedrība ar dvēseli 2019” Carnikavas novadā (tika atbalstīti un īstenoti 8 iedzīvotāju iniciatīvu projekti)	2019.	10 187,64	10 187,64	0,00	0,00	0,00	0,00	
7.4.1.	Maza mēroga infrastruktūra (4 projekti)		3 938,85	3 938,85					
7.4.2.	Sabiedriskās aktivitātes (4 projekti)		6 248,79	6 248,79					
7.5.	“Sabiedrība ar dvēseli 2020” Carnikavas novadā (tika atbalstīti un īstenoti 9 iedzīvotāju iniciatīvu projekti)	2020.	9 730,96	9 730,96	0,00	0,00	0,00	0,00	
7.5.1.	Maza mēroga infrastruktūra (4 projekti)		6 000,00	6 000,00					
7.5.2.	Sabiedriskās aktivitātes (5 projekti)		3 730,96	3 730,96					
	KOPĀ		13 728 126,99	8 477 418,99	0,00	202 548,00	4 917 905,00	130 255,00	

Attīstības programmas uzraudzības indikatori

Vidējā termiņa prioritāte	Uzraudzības indikators	Uzraudzības indikatora vērtība	Informācijas avots	Uzraudzības indikatora bāzes vērtība (uz 31.12.2020.)			Vēlamā izmaiņu tendence
				Ādažu pagasts	Carnikavas pagasts	Kopā	
VTP1: Attīstīta un racionāla inženiertehniskā infrastruktūra							
	Centralizētās ūdensapgādes sistēmas kopgarums	km	SIA "Ādažu Ūdens", P/A "Carnikavas Komunālserviss"	84,6	27,6	112,2	→
	Mājsaimniecības, kas pieslēgušās centralizētajai ūdensapgādes sistēmai	skaits	SIA "Ādažu Ūdens", P/A "Carnikavas Komunālserviss"	833	761	1748	↑
	Centralizētās notekūdeņu savākšanas sistēmas kopgarums	km	SIA "Ādažu Ūdens", P/A "Carnikavas Komunālserviss"	73,7	26,1	99,8	→
	Mājsaimniecības, kas pieslēgušās centralizētajai notekūdeņu savākšanas sistēmai	skaits	SIA "Ādažu Ūdens", P/A "Carnikavas Komunālserviss"	810	670	1657	↑
	Attīrīšanas iekārtās attīrīto notekūdeņu daudzums	m ³ /diennaktī	SIA "Ādažu Ūdens", P/A "Carnikavas Komunālserviss"	2120	535	2655	↑
	Attīrīšanas iekārtu jaudu izlietojums	m ³ /diennaktī	SIA "Ādažu Ūdens", P/A "Carnikavas Komunālserviss"	2150	<i>dati tiek apkopoti</i>	<i>dati tiek apkopoti</i>	↑
	Siltumražošanas efektivitāte	%	SIA "Ādažu Namsaimnieks", P/A "Carnikavas Komunālserviss"				
	gāze			<i>dati tiek apkopoti</i>	<i>dati tiek apkopoti</i>	<i>dati tiek apkopoti</i>	
	...			<i>dati tiek apkopoti</i>	<i>dati tiek apkopoti</i>	<i>dati tiek apkopoti</i>	
	Videi draudzīgas enerģijas ražošanas un alternatīvu enerģijas ieguves veidi	skaits	Enerģopārvaldnieks, SIA "Ādažu Namsaimnieks", SIA	1 (CS ar granulām un šķeldu, bet SIA "Ādažu Ūdens" uzsācis izpēti biogāzes	1	2	↑

Videjā termiņa prioritāte	Uzraudzības indikators	Uzraudzības indikatora vērtība	Informācijas avots	Uzraudzības indikatora bāzes vērtība (uz 31.12.2020.)			Vēlamā izmaiņu tendence
				Ādažu pagasts	Carnikavas pagasts	Kopā	
			“Ādažu Ūdens”, P/A “Carnikavas Komunālserviss”	pārstrādei elektroenerģijas un siltuma ieguvei. Ja tiks saņemts KF līdzfinansējums, tad 2022.-2023.g. tiks uzsākti būvdarbi – būs “1”)			
	Iedzīvotāju vērtējums par dzeramā ūdens kvalitāti dzīvesvietā	%	Iedzīvotāju aptauja*				
	apmierina vai drīzāk apmierina			82,1	79,0	80,9	↑
	neapmierina vai drīzāk neapmierina			14,2	17,1	15,3	↓
	Iedzīvotāju vērtējums par ūdensapgādes un kanalizācijas pakalpojumu kvalitāti	%	Iedzīvotāju aptauja*				
	apmierina vai drīzāk apmierina			68,2	53,2	62,7	↑
	neapmierina vai drīzāk neapmierina			22,0	32,5	25,8	↓
	Iedzīvotāju vērtējums par pieejamību ūdensapgādes un kanalizācijas pakalpojumiem	%	Iedzīvotāju aptauja*				
	apmierina vai drīzāk apmierina			nav datu	nav datu	nav datu	↑
	neapmierina vai drīzāk neapmierina			nav datu	nav datu	nav datu	↓
VTP2: Darbspējīgas polderu un citas meliorācijas sistēmas							
	No plūdiem pasargātie iedzīvotāji- (aizsargdambja infrastruktūra)	skaits, %	Saimniecības un infrastruktūras daļa, P/A “Carnikavas Komunālserviss”				
	skaits			<i>dati tiek apkopoti</i>	5410	<i>dati tiek apkopoti</i>	↑
	%			<i>dati tiek apkopoti</i>	52	<i>dati tiek apkopoti</i>	↑

Videjā termiņa prioritāte	Uzraudzības indikators	Uzraudzības indikatora vērtība	Informācijas avots	Uzraudzības indikatora bāzes vērtība (uz 31.12.2020.)			Vēlamā izmaiņu tendence
				Ādažu pagasts	Carnikavas pagasts	Kopā	
	Piesārņotās vietas (sūkņu stacijas, DUS)	skaits	Saimniecības un infrastruktūras daļa, P/A “Carnikavas Komunālserviss”	14	2 potenciāli piesārņotas vietas. Pie robežas ar Rīgu (naftas produktu dīķis) un dārzniecības teritorija Carnikavā (ražošanas atkritumi)	16	→
	Kritiskā stāvoklī esošās sūkņu stacijas	skaits	Saimniecības un infrastruktūras daļa, P/A “Carnikavas Komunālserviss”	<i>dati tiek apkopoti</i>	2	<i>dati tiek apkopoti</i>	↓
	Meliorācijas sistēmu, hidrotehnisko būvju atjaunošana	km	Būvvaldes, Saimniecības un infrastruktūras daļa, P/A “Carnikavas Komunālserviss”	<i>dati tiek apkopoti</i>	15,126	<i>dati tiek apkopoti</i>	
	ciemos			<i>dati tiek apkopoti</i>	<i>dati tiek apkopoti</i>	<i>dati tiek apkopoti</i>	
	lauksaimniecības zemēs			<i>dati tiek apkopoti</i>	<i>dati tiek apkopoti</i>	<i>dati tiek apkopoti</i>	
VTP3: Attīstīta, droša un mobila satiksmes infrastruktūra							
	Ceļa intensitāte uz galvenā autoceļa	auto/ diennaktī	VSIA “Latvijas Valsts ceļi”				
	A1, posms A2-Draudzības iela Ādažos (no 0,000 līdz 6,940 km)					26 859	↓
	A1, posms Draudzības iela Ādažos – V45 (no 6,940 līdz 13,030 km)					14 259	↓
	A1, posms V45 – V101 (no 13,030 līdz 21,300 km)					13 237	↓
	Ceļu kopgarums	km	Saimniecības un infrastruktūras daļa, P/A “Carnikavas Komunālserviss”	151	162,45	313,02	↑
	melnais segums			50,20	63,38	113,58	↑

Videjā termiņa prioritāte	Uzraudzības indikators	Uzraudzības indikatora vērtība	Informācijas avots	Uzraudzības indikatora bāzes vērtība (uz 31.12.2020.)			Vēlamā izmaiņu tendence
				Ādažu pagasts	Carnikavas pagasts	Kopā	
	grants segums un bez seguma			97,56	99,07	196,63	↓
	bruģakmens			2,81	0	2,81	↑
	Gājēju ceļiņi (t.sk., apvienotie ar velo)	km	Saimniecības un infrastruktūras daļa, P/A "Carnikavas Komunālserviss"				
	kopgarums			24,9	10,27	35,17	↑
	apgaismoti			<i>dati tiek apkopoti</i>	10,27	<i>dati tiek apkopoti</i>	↑
	Veloinfrastruktūra	km	Saimniecības un infrastruktūras daļa, P/A "Carnikavas Komunālserviss"				
	kopgarums			16,9	3,33	20,23	↑
	apgaismoti			<i>dati tiek apkopoti</i>	3,33	<i>dati tiek apkopoti</i>	↑
	Velo apkopes punkti un stendi (pašu serviss)	skaits	Saimniecības un infrastruktūras daļa, P/A "Carnikavas Komunālserviss"	3	12	15	↑
	Velomaršruti	skaits	Attīstības un investīciju daļa, Attīstības un plānošanas nodaļa	7 (Reģionālais: Ādaži – Iļķene Nr 10; Vietējie: Ādaži – Divezers Nr 136; Ādaži – Āņi Nr 137; Mazais Baltezera loks Nr 138; Kempinga Leiputrija velomaršruts Nr 17; Nemarkētie – Ādaži – Atari, Lielais Baltezera loks)	2 (Eiro velo 13, Eiro velo 10)	9	↑
	Mobilitātes punkti	skaits	Saimniecības un infrastruktūras daļa, P/A "Carnikavas Komunālserviss"	0	0	0	↑

Videjā termiņa prioritāte	Uzraudzības indikators	Uzraudzības indikatora vērtība	Informācijas avots	Uzraudzības indikatora bāzes vērtība (uz 31.12.2020.)			Vēlamā izmaiņu tendence
				Ādažu pagasts	Carnikavas pagasts	Kopā	
	Elektrotransporta uzlādes stacijas	skaits	Saimniecības un infrastruktūras daļa, P/A "Carnikavas Komunālserviss"	1	0	1	↑
	Publiski labiekārtoti pašvaldības stāvlaukumi	skaits	Saimniecības un infrastruktūras daļa, P/A "Carnikavas Komunālserviss"	4 (pie domes, pie tirgus, pie Attekas iela, pie Gaujas tilta)	6	10	↑
	Sabiedriskā transporta maršruti	skaits	Sabiedrisko pārvadājumu pakalpojumu sniedzējs				
	autobusi			10	2	12	↑
	vilcieni			-	1	1	→
	Ar sabiedrisko transportu pārvadātie cilvēki	skaits	Sabiedrisko pārvadājumu pakalpojumu sniedzējs				
	autobusi			883 566	<i>dati tiek apkopoti</i>	<i>dati tiek apkopoti</i>	↑
	vilcieni			-	<i>dati tiek apkopoti</i>	<i>dati tiek apkopoti</i>	→
	Iedzīvotāju vērtējums par gājējiem domāto celiņu infrastruktūru	%	Iedzīvotāju aptauja*				
	apmierina vai drīzāk apmierina			45,8	44,7	45,4	↑
	neapmierina vai drīzāk neapmierina			52,7	53,2	52,9	↓
	Iedzīvotāju vērtējums par veloceļu infrastruktūru	%	Iedzīvotāju aptauja*				
	apmierina vai drīzāk apmierina			40,1	34,5	38,1	↑
	neapmierina vai drīzāk neapmierina			56,8	60,3	58,1	↓
	Iedzīvotāju vērtējums par transportam domāto ceļu infrastruktūru	%	Iedzīvotāju aptauja*				

Vidējā termiņa prioritāte	Uzraudzības indikators	Uzraudzības indikatora vērtība	Informācijas avots	Uzraudzības indikatora bāzes vērtība (uz 31.12.2020.)			Vēlamā izmaiņu tendence
				Ādažu pagasts	Carnikavas pagasts	Kopā	
	apmierina vai drīzāk apmierina			58,6	61,6	59,7	↑
	neapmierina vai drīzāk neapmierina			39,6	37,4	38,8	↓
	Iedzīvotāju vērtējums par sabiedriskā transporta maršrutiem un laiku	%	Iedzīvotāju aptauja*				
	apmierina vai drīzāk apmierina			48,5	43,5	46,7	↑
	neapmierina vai drīzāk neapmierina			37,1	46,6	40,6	↓
VTP4: Aizsargāta un sakopta dabas vide brīvā laika pavadīšanas iespējām dabā							
	Apmeklētāji, kas šķērso Gaujas tiltu	skaits	Attīstības un plānošanas nodaļa				
	gājēji			-	<i>dati tiek apkopoti</i>	<i>dati tiek apkopoti</i>	↑
	velo braucēji			-	<i>dati tiek apkopoti</i>	<i>dati tiek apkopoti</i>	↑
	Jūras promenādes apmeklētāju skaits	skaits	Attīstības un plānošanas nodaļa				
	gājēji			-	<i>dati tiek apkopoti</i>	<i>dati tiek apkopoti</i>	↑
	velo braucēji			-	<i>dati tiek apkopoti</i>	<i>dati tiek apkopoti</i>	↑
	Carnikavas Novadpētniecības centra apmeklētāju skaits	skaits	Carnikavas Novadpētniecības centrs	-	3921 (2019. gadā – 6287)	3921	↑
	Labiekārtotas vietas pie publiskajiem ūdeņiem	skaits	Saimniecības un infrastruktūras daļa, P/A “Carnikavas Komunālserviss”	4 (Krustupes ielas terase, atpūtas vieta pie Gaujas tilta, atpūtas vieta Ilkenē, atpūtas vieta Āņos)	10 (Sidrabsaliņa Dzirnezerā, Dzirnezerā pie Purva ielas, Gauja pie Korandes, Atpūtas ielas galā un pie Mazās Rožu ielas, pludmale Lilastē,	14	↑

Videjā termiņa prioritāte	Uzraudzības indikators	Uzraudzības indikatora vērtība	Informācijas avots	Uzraudzības indikatora bāzes vērtība (uz 31.12.2020.)			Vēlamā izmaiņu tendence
				Ādažu pagasts	Carnikavas pagasts	Kopā	
					Gauja, Carnikavā, Garciemā un Kalngalē)		
	Marķētās pastaigu un atpūtas taku kopgarums	km	Saimniecības un infrastruktūras daļa, P/A "Carnikavas Komunālserviss"	20 (Mežtaka)	21,6 (1,8 km promenāde uz jūru, 0,8 km Garcieņa taka, 20 km Jūrtaka)	41,6	↑
	Peldvietas	skaits	Saimniecības un infrastruktūras daļa, P/A "Carnikavas Komunālserviss"	5 (Vējupes centra peldvieta, Kadagas ezera peldvieta, Ūbeļu peldvieta, peldvieta pie Mazā Baltezera pie kanāla, Alderu peldvieta)	0 (desmit peldēšanās vietas iepriekš minētajās labiekartotajās vietās pie publiskajiem ūdeņiem)	5	↑
	Zilā karoga pludmales	skaits	Saimniecības un infrastruktūras daļa, P/A "Carnikavas Komunālserviss"	0	0	0	↑
	Tūrisma maršruti	skaits	Ādažu Vēstures un mākslas galerija, TIC	1 (Mežtaka)	5 ("Jūrtaka", Sv. Jēkaba ceļš, Tūrisma ceļš "1836", takas un kājāmgājēju maršruti Dabas parkā, Siguļu nūjošanas taka)	6	↑
	Ādažu novada sociālo tīklu sekotāji	skaits	Sabiedrisko attiecību daļa, Sabiedrisko attiecību nodaļa				
	tīmekļa vietnes skatījumi			734 881	386 090	1120971	↑
	tīmekļa vietnes lietotāji			138 069	72 171	210 240	↑
	Facebook			4953	2850 (Carnikavas novada pašvaldība), 1245 (Carnikavas sports) 1685 (tautas nams "Ozolaine") 1107 (Carnikavas TIC)	11840	↑
	Twitter			1116	581	1697	↑

Videjā termiņa prioritāte	Uzraudzības indikators	Uzraudzības indikatora vērtība	Informācijas avots	Uzraudzības indikatora bāzes vērtība (uz 31.12.2020.)			Vēlamā izmaiņu tendence
				Ādažu pagasts	Carnikavas pagasts	Kopā	
	Instagram			1047	-	1047	↑
	Iedzīvotāju vērtējums par vides kvalitāti	%	Iedzīvotāju aptauja*				
	apmierina vai drīzāk apmierina			82,8	89,1	85,1	↑
	neapmierina vai drīzāk neapmierina			14,3	10,1	12,8	↓
	Iedzīvotāju vērtējums par gaisa kvalitāti	%	Iedzīvotāju aptauja*				
	apmierina vai drīzāk apmierina			95,0	98,2	96,2	↑
	neapmierina vai drīzāk neapmierina			4,5	1,6	3,4	↓
VTP5: Resursu efektīva izmantošana un attīstība							
	Bērnu rotaļu laukumi	skaits	Attīstības un investīciju daļa, Attīstības un plānošanas nodaļa				
	daudzdzīvokļu māju īpašumā			9	1	10	↑
	pašvaldības īpašumā un apsaimniekošanā			12	12	24	↑
	Publiski pieejami sporta laukumi			3 (Garkalnes, Kadagas, multilaukums)	5	8	↑
	Šķīrotu atkritumu daudzums	m ³ , t	Atkritumu apsaimniekotājs	1079,75	<i>dati tiek apkopoti</i>	<i>dati tiek apkopoti</i>	↑
	stikls			98,47	<i>dati tiek apkopoti</i>	<i>dati tiek apkopoti</i>	↑
	vieglais iepakojums (plastmasa, kartons)			290,62	<i>dati tiek apkopoti</i>	<i>dati tiek apkopoti</i>	↑
	bioloģiski noārdāmie			132,34	<i>dati tiek apkopoti</i>	<i>dati tiek apkopoti</i>	↑

Vidējā termiņa prioritāte	Uzraudzības indikators	Uzraudzības indikatora vērtība	Informācijas avots	Uzraudzības indikatora bāzes vērtība (uz 31.12.2020.)			Vēlamā izmaiņu tendence
				Ādažu pagasts	Carnikavas pagasts	Kopā	
	liela izmēra atkritumi			558,32	<i>dati tiek apkopoti</i>	<i>dati tiek apkopoti</i>	↑
	Savākto atkritumu daudzums	m ³ , t	Atkritumu apsaimniekotājs	5594,27 t	32050 m ³ / 2724,25 t	8318,52 t	↑
	Izbūvētas vai atjaunotas pašvaldības ēkas un to apkārtējās teritorijas atjaunošanai, pielāgošanai pašvaldības funkciju īstenošanai	skaits	Saimniecības un infrastruktūras daļa, P/A "Carnikavas Komunālserviss"	3 (ĀVS sākumskola, ĀPII atjaunošana, Ādažu slimnīca)	1 (Moduļu ēka)	4	↑
	Kapu teritorijas paplašināšana	m ²	Saimniecības un infrastruktūras daļa, P/A "Carnikavas Komunālserviss"	5000	0	5000	↑
	Atmežotās platības	ha	Valsts meža dienests	<i>dati tiek apkopoti</i>	<i>dati tiek apkopoti</i>	<i>dati tiek apkopoti</i>	
	Iedzīvotāju vērtējums par teritorijas labiekārtojumu	%	Iedzīvotāju aptauja*				
	apmierina vai drīzāk apmierina			66,6	62,2	65,0	↑
	neapmierina vai drīzāk neapmierina			31,3	36,5	33,2	↓
VTP6: Klimatneitrāla enerģijas izmantošana un ģenerācija							
	Dabaszāģes patēriņš pašvaldības ēkās	m ³ /gadā	Energopārvaldnieks, P/A "Carnikavas Komunālserviss"	422 813	132 000	554 813	↓
	Primārās enerģijas gada patēriņa samazinājums sabiedriskajās ēkās / vidējais	kWh/gadā	Energopārvaldnieks, P/A "Carnikavas Komunālserviss"	495 816	57 600	553 416	
	Aprēķinātais siltumnīcefekta gāzu samazinājums sabiedriskajās ēkās gadā / vidējais	CO ² ekvivalenta tonnas	Energopārvaldnieks, P/A "Carnikavas Komunālserviss"	54,044	141	195,044	
	Daudzdzīvokļu ēkas, kurām veikti energoefektivitātes paaugstināšanas pasākumi	skaits	SIA "Ādažu Namsaimnieks", P/A "Carnikavas Komunālserviss"	18	8	26	↑

Vidējā termiņa prioritāte	Uzraudzības indikators	Uzraudzības indikatora vērtība	Informācijas avots	Uzraudzības indikatora bāzes vērtība (uz 31.12.2020.)			Vēlamā izmaiņu tendence
				Ādažu pagasts	Carnikavas pagasts	Kopā	
VTP7: Uzņēmējdarbības vajadzībām pielāgota novada teritorija							
	Jauni uzņēmumi	skaits	Lursoft	91	43	134	↑
	Uzņēmumi	skaits	Lursoft	1254	741	1995	↑
	Bezdarbnieki	skaits	Nodarbinātības valsts aģentūra	269	227	496	↓
	Bezdarba līmenis	%	Nodarbinātības valsts aģentūra	3,8	4,1	4,0	↓
	Izstrādātie PPP projekti	skaits	Attīstības un investīciju daļa, Attīstības un plānošanas nodaļa	0	0	0	↑
	Tirdzniecības vietas pašvaldības īpašumā	skaits	Juridiskā un iepirkumu daļa	24	<i>dati tiek apkopoti</i>	<i>dati tiek apkopoti</i>	↑
	Tirdzniecības vietas privātās teritorijās	skaits	Juridiskā un iepirkumu daļa	6	<i>dati tiek apkopoti</i>	<i>dati tiek apkopoti</i>	↑
	Atļaujas tirdzniecības organizēšanai tirdzniecības vietās kopā	skaits	Juridiskā un iepirkumu daļa	113	<i>dati tiek apkopoti</i>	<i>dati tiek apkopoti</i>	↑
	Novada svētkos izsniegtās atļaujas	skaits	Juridiskā un iepirkumu daļa	3	<i>dati tiek apkopoti</i>	<i>dati tiek apkopoti</i>	↑
	Dalībnieku skaits tirdzniecības vietās	skaits	Juridiskā un iepirkumu daļa	314	<i>dati tiek apkopoti</i>	<i>dati tiek apkopoti</i>	↑
	Uzņēmējdarbības veicināšanas konkursu ietvaros īstenotie projekti (gadā)	skaits	Attīstības un investīciju daļa	2	0	2	↑
	Rekonstruēto ielu / ceļu garums industriālajās teritorijās	km	Saimniecības un infrastruktūras daļa, P/A "Carnikavas Komunālserviss"	1,116 (Muižas iela)	3,7137	4,8297	↑
	Izbūvēts ūdensvads industriālajās teritorijās	km	SIA "Ādažu Ūdens", P/A "Carnikavas Komunālserviss"	2,46 (Muižas ielā 0,7 km, Katlapu ceļš 1,76 km)	3,862	6,322	↑

Videjā termiņa prioritāte	Uzraudzības indikators	Uzraudzības indikatora vērtība	Informācijas avots	Uzraudzības indikatora bāzes vērtība (uz 31.12.2020.)			Vēlamā izmaiņu tendence
				Ādažu pagasts	Carnikavas pagasts	Kopā	
	Izbūvēti pašteses kanalizācijas tīkli industriālajās teritorijās	km	SIA "Ādažu Ūdens", P/A "Carnikavas Komunālserviss"	2,59 (Muižas ielā 1,07 km, Katlapu ceļš 1,52 km)	3,4294	6,0194	↑
	Izbūvētas kanalizācijas sūkņu stacijas industriālajās teritorijās	skaits	SIA "Ādažu Ūdens", P/A "Carnikavas Komunālserviss"	1	2	3	↑
	Uzstādīti apgaismes elementi industriālajās teritorijās	skaits	Saimniecības un infrastruktūras daļa, P/A "Carnikavas Komunālserviss"	55	131	186	↑
	Pētniecības, zinātnes centrs	skaits	Attīstības un investīciju daļa, Attīstības un plānošanas nodaļa	1 (RTU bērnu un jauniešu universitāte)	0	1	↑
	Iedzīvotāju vērtējums par darba iespējām	%	Iedzīvotāju aptauja*				
	apmierina vai drīzāk apmierina			38,7	19,6	31,7	↑
	neapmierina vai drīzāk neapmierina			30,3	48,4	37,0	↓
VTP8: Pieejama un daudzpusīga izglītība							
	Skolēni vispārējās izglītības iestādēs	skaits	Vispārējās izglītības iestādes				
	ĀVS			1726	-	1726	↑
	CPS			-	406	406	↑
	ĀBVS			399	-	399	↑
	Bērni pirmsskolas izglītības iestādēs	skaits	Pirmsskolas izglītības iestādes				
	ĀPII "Strautiņš"			406	-	406	→
	KPII			200	-	200	→
	CPII "Riekstiņš"			-	267	267	→
	CPII "Piejūra"			-	19	19	↑
	PPII "Pasaku Valstība"			126	-	126	↑

Videjā termiņa prioritāte	Uzraudzības indikators	Uzraudzības indikatora vērtība	Informācijas avots	Uzraudzības indikatora bāzes vērtība (uz 31.12.2020.)			Vēlamā izmaiņu tendence
				Ādažu pagasts	Carnikavas pagasts	Kopā	
	PPII "Patnis"			166	-	166	↑
	ĀBVS			52	-	52	↑
	"Brīvā Austras skola"			44	-	44	↑
	ĀVS			0	-	0	↑
	Iestādes, kas sniedz pirmsskolas izglītības pakalpojumus	skaits	Izglītības darba un jaunatnes lietu speciālists, Izglītības un jaunatnes lietu speciāliste	6	2	8	↑
	Skolēni profesionālās ievirzes izglītības iestādēs	skaits	Profesionālās ievirzes izglītības iestādes				
	ĀMMS			585	-	585	↑
	CMMS			-	139	139	↑
	ĀBJSS			476	-	476	↑
	Alternatīvās izglītības iestādes novadā	skaits	Izglītības darba un jaunatnes lietu speciālists, Izglītības un jaunatnes lietu speciāliste	1	-	1	↑
	Pirmskolas vecuma (no 1,5 gada) bērnu skaits, kuri stāv rindā un kuriem pašvaldība nevar nodrošināt vietas pirmsskolas izglītības iestādē**	skaits	Izglītības darba un jaunatnes lietu speciālists, Izglītības un jaunatnes lietu speciāliste	596	262	858	↓
	Bērni pirmsskolas izglītības iestādēs	skaits	Pirmskolas izglītības iestādes	966	355	1321	
	pašvaldības pirmsskolas izglītības iestādes			604	277	881	↑
	privātās pirmsskolas izglītības iestādes Ādažu novadā			302	39	341	↑
	apmeklē citu pašvaldību PII			60	39	99	↓

Videjā termiņa prioritāte	Uzraudzības indikators	Uzraudzības indikatora vērtība	Informācijas avots	Uzraudzības indikatora bāzes vērtība (uz 31.12.2020.)			Vēlamā izmaiņu tendence
				Ādažu pagasts	Carnikavas pagasts	Kopā	
	Skolēni, kas tiek pārvadāti līdz skolai un no skolas ar sabiedriskā maršruta transportu	skaits	Vispārējās izglītības iestādes	567 ĀVS 24 ĀBVS	63	654	↑
	Mākslas un mūzikas pieejamās izglītības programmas	skaits (nosaukumi)	ĀMMS, CMMS	16 (Klavierspēle, Akordeona spēle, Vijoles spēle, Čella spēle, Ģitāras spēle, Kokles spēle, Flautas spēle, Klarinetes spēle, Saksofona spēle, Mežraga spēle, Trompetes spēle, Eifonijas spēle, Sītaminstrumentu spēle, Vokālās mūzikas – kora klase, Vizuāli plastiskā māksla, Dejas pamati)	9 (Klavierspēle, Vijoles spēle, Ģitāras spēle, Flautas spēle, Saksofona spēle, Klarinetes spēle, Sītaminstrumentu spēle, Vizuāli plastiskā māksla)	25	↑
	ĀBJSS pieejamie sporta veidi	skaits (nosaukumi)	ĀBJSS	15 programmas astoņos sporta veidos (džudo, grieķu-romiešu cīņa, vieglatlētika, orientēšanās sports, peldēšana, basketbols, florbols, volejbols)	-	15	↑
	Bērni, kam sniegts pašvaldības atbalsts mākslas, sporta jomā	skaits	ĀMMS, CMMS, ĀBJSS, sporta daļa				
		mākslā		30	17	47	↑
		mūzikā		30	30	60	↑
		dejā		30	-	30	↑
		sportā		-	350	350	↑
	Konkursi, izstādes, koncerti u.tml., kuros piedalījās profesionālās ievirzes izglītības iestāžu audzēkņi	skaits	ĀMMS, CMMS, ĀBJSS	24	8	32	↑

Videjā termiņa prioritāte	Uzraudzības indikators	Uzraudzības indikatora vērtība	Informācijas avots	Uzraudzības indikatora bāzes vērtība (uz 31.12.2020.)			Vēlamā izmaiņu tendence
				Ādažu pagasts	Carnikavas pagasts	Kopā	
	Profesionālās ievirzes izglītības iestāžu organizētie koncerti, konkursi, festivāli	skaits	ĀMMS, CMMS	49	5	54	↑
	Izveidots vienots reģionālais metodiskais centrs Ādažos	skaits	Izglītības darba un jaunatnes lietu speciālists, Izglītības un jaunatnes lietu speciāliste	0	0	0	↑
	Īstenotie pasākumi pedagogu motivācijai	skaits	Izglītības darba un jaunatnes lietu speciālists, Izglītības un jaunatnes lietu speciāliste	5	7	12	↑
	ekskursijas			3	0	3	↑
	dalība konferencēs			2	4	6	↑
	citi pasākumi			0	3	3	↑
	Novadā īstenotās EKO izglītības programmas	skaits	Izglītības darba un jaunatnes lietu speciālists, Izglītības un jaunatnes lietu speciāliste, Izglītības iestādes	3 (Ādažu sākumskolā, ĀVS, ĀBVS)	0	3	↑
	Vispārējās izglītības iestādēs pieejamie interešu izglītības piedāvājumi	skaits	Vispārējās izglītības iestādes	ĀVS - 45 ĀBVS - 30	27	102	↑
	Īstenotās aktivitātes maksas interešu izglītības pakalpojumu sniedzēju darbības atbalstīšanai	skaits	Izglītības darba un jaunatnes lietu speciālists, Izglītības un jaunatnes lietu speciāliste, Izglītības iestādes	Pašvaldības līdzfinansējums 21 maksas interešu izglītības programmai	0	21	↑
	Mūžizglītības ietvaros piedāvātie kursi, apmācības	skaits (nosaukumi)	Izglītības darba un jaunatnes lietu speciālists	1 (Programma "Bērnu uzraudzības pakalpojumu sniegšana" – 8)	1 (Latviešu valoda cittautiešiem)	2	↑
	Mūžizglītības ietvaros apmācītie cilvēki	skaits	Izglītības darba un jaunatnes lietu speciālists	87	34	121	↑

Videjā termiņa prioritāte	Uzraudzības indikators	Uzraudzības indikatora vērtība	Informācijas avots	Uzraudzības indikatora bāzes vērtība (uz 31.12.2020.)			Vēlamā izmaiņu tendence
				Ādažu pagasts	Carnikavas pagasts	Kopā	
	Īstenotās aktivitātes pedagogu tālākizglītībai	skaits	Izglītības darba un jaunatnes lietu speciālists, Izglītības un jaunatnes lietu speciāliste, Izglītības iestādes	4 aktivitātes, kopā piedalījās 330 pedagogi (1 aktivitāti 30 pedagogiemorganizēja pašvaldība)	13	17	↑
	Piedāvātās tālākizglītības programmas	skaits (nosaukumi)	Izglītības darba un jaunatnes lietu speciālists	1 ("Atbalsts publiskā un privātā sektora pakalpojumu sniedzējiem darbā ar trešo valstu pilsoņiem un personām, kurām nepieciešama starptautiskā aizsardzība" (24 stundu programma; sākās 2019.gada beigās, beidzās 2020.gada pavasarī; 37 dalībnieki))	<i>dati tiek apkopoti</i>	<i>dati tiek apkopoti</i>	↑
	Iedzīvotāju vērtējums par vispārējās izglītības pakalpojumu kvalitāti	%	Iedzīvotāju aptauja*				
	apmierina vai drīzāk apmierina			79,0	44,7	66,3	↑
	neapmierina vai drīzāk neapmierina			6,0	27,0	13,8	↓
	Iedzīvotāju vērtējums par pieejamību vispārējās izglītības pakalpojumiem	%	Iedzīvotāju aptauja*				
	apmierina vai drīzāk apmierina			nav datu	nav datu	nav datu	↑
	neapmierina vai drīzāk neapmierina			nav datu	nav datu	nav datu	↓
	Iedzīvotāju vērtējums par pirmsskolas izglītības pakalpojumu kvalitāti	%	Iedzīvotāju aptauja*				
	apmierina vai drīzāk apmierina			71,6	54,3	65,2	↑
	neapmierina vai drīzāk neapmierina			9,7	18,7	13,0	↓

Videjā termiņa prioritāte	Uzraudzības indikators	Uzraudzības indikatora vērtība	Informācijas avots	Uzraudzības indikatora bāzes vērtība (uz 31.12.2020.)			Vēlamā izmaiņu tendence
				Ādažu pagasts	Carnikavas pagasts	Kopā	
	Iedzīvotāju vērtējums par pieejamību pirmsskolas izglītības pakalpojumiem	%	Iedzīvotāju aptauja*				
	apmierina vai drīzāk apmierina			nav datu	nav datu	nav datu	↑
	neapmierina vai drīzāk neapmierina			nav datu	nav datu	nav datu	↓
	Iedzīvotāju vērtējums par mūžizglītības pakalpojumu kvalitāti	%	Iedzīvotāju aptauja*				
	apmierina vai drīzāk apmierina			31,5	23,4	28,5	↑
	neapmierina vai drīzāk neapmierina			18,9	26,2	21,6	↓
	Iedzīvotāju vērtējums par pieejamību mūžizglītības pakalpojumiem	%	Iedzīvotāju aptauja*				
	apmierina vai drīzāk apmierina			nav datu	nav datu	nav datu	↑
	neapmierina vai drīzāk neapmierina			nav datu	nav datu	nav datu	↓
	Iedzīvotāju vērtējums par interešu izglītības bērniem kvalitāti	%	Iedzīvotāju aptauja*				
	apmierina vai drīzāk apmierina			67,3	49,4	60,5	↑
	neapmierina vai drīzāk neapmierina			11,3	20,0	14,6	↓
	Iedzīvotāju vērtējums par pieejamību interešu izglītībai bērniem	%	Iedzīvotāju aptauja*				
	apmierina vai drīzāk apmierina			nav datu	nav datu	nav datu	↑
	neapmierina vai drīzāk neapmierina			nav datu	nav datu	nav datu	↓
VTP9: Daudzveidīgu sociālo un veselības pakalpojumu pieejamība							
	Trūcīgie iedzīvotāji	skaits	Sociālie dienesti	60	54	114	↓
	Maznodrošinātie iedzīvotāji	skaits	Sociālie dienesti	86	200	286	↓

Vidējā termiņa prioritāte	Uzraudzības indikators	Uzraudzības indikatora vērtība	Informācijas avots	Uzraudzības indikatora bāzes vērtība (uz 31.12.2020.)			Vēlamā izmaiņu tendence
				Ādažu pagasts	Carnikavas pagasts	Kopā	
	Sociālā rehabilitācijas centra apmeklētāji (bērni ar FRT)	skaits	Sociālie dienesti	0	<i>dati tiek apkopoti</i>	<i>dati tiek apkopoti</i>	↑
	Dienas aprūpes centra apmeklētāji (pieaugušie ar GRT)	skaits	Sociālie dienesti	0	<i>dati tiek apkopoti</i>	<i>dati tiek apkopoti</i>	↑
	Specializētas darbnīcas personām ar GRT	skaits	Sociālie dienesti	0	<i>dati tiek apkopoti</i>	<i>dati tiek apkopoti</i>	↑
	Grupu dzīvokļi	skaits	Sociālie dienesti	<i>dati tiek apkopoti</i>	<i>dati tiek apkopoti</i>	<i>dati tiek apkopoti</i>	↑
	Sabiedriskas ēkas, kas pielāgotas cilvēkiem ar īpašām vajadzībām	skaits	Būvvaldes	15	<i>dati tiek apkopoti</i>	<i>dati tiek apkopoti</i>	↑
	Veselības aprūpes pakalpojumu daudzveidība	skaits (piedāvāto medicīnisko pakalpojumu veidi)	PSIA “Ādažu slimnīca”, medicīnas centrs “Liepa”	<i>dati tiek apkopoti</i>	<i>dati tiek apkopoti</i>	<i>dati tiek apkopoti</i>	↑
	Ģimenes ārstu prakšu skaits	skaits	PSIA “Ādažu slimnīca”, pašvaldība, medicīnas centrs “Liepa”	<i>dati tiek apkopoti</i>	<i>dati tiek apkopoti</i>	<i>dati tiek apkopoti</i>	↑
	Ārstu rezidenti, kas izgājuši apmācības PSIA “Ādažu slimnīca”	skaits	PSIA “Ādažu slimnīca”, medicīnas centrs “Liepa”	<i>dati tiek apkopoti</i>	<i>dati tiek apkopoti</i>	<i>dati tiek apkopoti</i>	↑
	Iedzīvotāju vērtējums par sociālās palīdzības un sociālo pakalpojumu kvalitāti	%	Iedzīvotāju aptauja*				
	apmierina vai drīzāk apmierina			52,7	48,4	51,1	↑
	neapmierina vai drīzāk neapmierina			10,4	12,2	11,0	↓
	Iedzīvotāju vērtējums par pieejamību sociālajai palīdzībai un sociālajiem pakalpojumiem	%	Iedzīvotāju aptauja*				
	apmierina vai drīzāk apmierina			nav datu	nav datu	nav datu	↑

Vidējā termiņa prioritāte	Uzraudzības indikators	Uzraudzības indikatora vērtība	Informācijas avots	Uzraudzības indikatora bāzes vērtība (uz 31.12.2020.)			Vēlamā izmaiņu tendence
				Ādažu pagasts	Carnikavas pagasts	Kopā	
	neapmierina vai drīzāk neapmierina			nav datu	nav datu	nav datu	↓
	Iedzīvotāju vērtējums par veselības aprūpes kvalitāti	%	Iedzīvotāju aptauja*				
	apmierina vai drīzāk apmierina			68,4	51,2	62,1	↑
	neapmierina vai drīzāk neapmierina			17,0	26,8	20,6	↓
	Iedzīvotāju vērtējums par pieejamību veselības aprūpei	%	Iedzīvotāju aptauja*				
	apmierina vai drīzāk apmierina			nav datu	nav datu	nav datu	↑
	neapmierina vai drīzāk neapmierina			nav datu	nav datu	nav datu	↓
VTP10: Sporta aktivitāšu pieejamība un daudzveidība							
	Skolu un sporta daļas apsaimniekotie sporta laukumi	skaits	Sporta daļa				
	stadions ar 400 m asfaltbetona skrejceļiem			1 (Ādažu stadionā)	0	1	→
	stadions ar 400 m gumijotiem skrejceļiem			0	1 (Carnikavas sporta komplekss)	1	→
	basketbola laukums ar sintētisko segumu			2 (Ādažu stadionā)	1 (Brīvā laika pavadīšanas centrs "Kadiķis")	3	↑
	basketbola laukums ar asfaltbetona segumu			0	4 (2 – Carnikavas sporta kompleksā, 2 – Carnikavas sporta laukumā)	4	↑
	pludmales volejbola laukumi			6 (2 Ādažu stadionā, 1 Garkalnes ciemā, 1 Kadagā, 2 Vējupes pludmalē)	5 (1 – Carnikavas sporta laukumā, 1 – Carnikavas sporta kompleksā, 1 – Carnikavas parkā, 2 – Carnikavas pludmalē)	11	↑

Videjā termiņa prioritāte	Uzraudzības indikators	Uzraudzības indikatora vērtība	Informācijas avots	Uzraudzības indikatora bāzes vērtība (uz 31.12.2020.)			Vēlamā izmaiņu tendence
				Ādažu pagasts	Carnikavas pagasts	Kopā	
	klasiskā volejbola laukumi			3 (ĀBVS; ĀVS, Ādažu sākumskola)	1 (Carnikavas pamatskola)	4	↑
	futbola laukumi			2 (Ādažu stadiona futbola laukums; Garkalnes ciema futbola laukums)	2 (1 – Carnikavas sporta kompleksā, 1 – Carnikavas sporta kompleksā)	4	↑
	hokeja laukums ar bortiem			1 (Garkalnes ciema hokeja laukums)	1 (Carnikavas sporta komplekss)	2	↑
	skriešanas, slēpošanas trase			1 (Meža taka ūdensrožu parkā)	4 (Sporta un aktīvās atpūtas centrs “Zibeņi”, Piejūras dabas parks, dambis no gājēju tilta līdz šosejai E67, Carnikavas sporta komplekss)	5	↑
	āra trenāžieri			3	2 (Carnikavas parks, Carnikavas sporta komplekss)	5	↑
	ekstrēmo sporta veidu laukumi			0	1 (Liepu iela 10A)	1	↑
	Sporta pasākumi**	skaits	Sporta daļa	18	21	39	↑
	pašvaldības organizētie			7 (2019.gadā –12)	21 (2019.gadā – 28)	28	↑
	citu organizāciju			11 (2019.gadā –9)	5 (2019.gadā – 7)	16	↑
	Sporta pasākumu dalībnieku skaits**	skaits	Sporta daļa	4750 (2019.gadā –6000)	2850 (2019.gadā – 12500, t.sk., Stirnu Bukā 7000)	7600	↑
	Pieaugušo sporta komandas	skaits (nosaukumi)	Sporta daļa	4 privātās komandas – Volejbola klubs “Ādaži”, basketbola klubs “Emerald Zalaris”, florbola klubs “FBK	4 (Latvijas basketbola līgas 3 līga basketbola komanda “FK Carnikava”; “FK Carnikava” – florbola	8	↑

Videjā termiņa prioritāte	Uzraudzības indikators	Uzraudzības indikatora vērtība	Informācijas avots	Uzraudzības indikatora bāzes vērtība (uz 31.12.2020.)			Vēlamā izmaiņu tendence
				Ādažu pagasts	Carnikavas pagasts	Kopā	
				SĀC", MTB ritenbraukšanas komanda "Ādaži velo"	komanda, kura piedalās Rīgas atklātajā čempionātā; "FK SĀC" – florbola komanda, kura piedalās 1. līgā; "FK Carnikava" – veterānu futbola klubs)		
	Iedzīvotāju vērtējums par sporta un aktīvās atpūtas iespējām	%	Iedzīvotāju aptauja*				
	apmierina vai drīzāk apmierina			80,9	71,4	77,4	↑
	neapmierina vai drīzāk neapmierina			11,5	18,4	14,1	↓
VTP11: Ādažu novada kultūrvides attīstība							
	Kultūras pasākumi**	skaits	Ādažu kultūras centrs, tautas nams "Ozolaine"				
	Lietišķās un vizuālās mākslas izstādes			5 (2019.gadā – 12)	6 (2019.gadā – 9)	11	↑
	Klasiskās un džeza mūzikas koncerti			1 (2019.gadā – 2)	0 (2019.gadā – 1)	1	↑
	Koncerti ar ārvalstu mākslinieku dalību			0 (2019.gadā – 1)	Novada svētku ietvaros	10	↑
	Kora un tautas mūzikas koncerti			1 (2019.gadā – 8)	3 (2019.gadā – 5)	4	↑
	Dziesmu svētku skates un gatavošanās pasākumi			0 (2019.gadā – 4)	1 (2019.gadā – 2)	1	↑
	Amatiermākslas kolektīvu koncerti un pasākumi			15 (2019.gadā – 39)	12 (2019.gadā – 35)	27	↑
	Populārās mūzikas koncerti			8 (2019.gadā – 4)	8 (2019.gadā – 4)	16	↑
	Latvijas teātru viesizrādes un stāvizrādes			2 (2019.gadā – 2)	0 (2019.gadā – 0)	2	↑

Videjā termiņa prioritāte	Uzraudzības indikators	Uzraudzības indikatora vērtība	Informācijas avots	Uzraudzības indikatora bāzes vērtība (uz 31.12.2020.)			Vēlamā izmaiņu tendence
				Ādažu pagasts	Carnikavas pagasts	Kopā	
	Amatierteātru izrādes			0 (2019.gadā – 5)	1 (2019.gadā – 8)	1	↑
	Izrādes bērniem			3 (2019.gadā – 4)	1 (2019.gadā – 1)	4	↑
	Deju koncerti un konkursi			5 (2019.gadā – 8)	2 (2019.gadā – 8)	7	↑
	Pasākumi, koncerti bērniem			0 (2019.gadā – 8)	1 (2019.gadā – 3)	1	↑
	KC organizēti tradīciju pasākumi, svētki, brīvdabas pasākumi			6 (2019.gadā – 12)	4 (2019.gadā – 13)	10	↑
	Novada svētki			0 (2019.gadā – 1)	0 (2019.gadā – 2)	0	↑
	Kongresi, konferences, semināri, forumi, vēlēšanas			15 (2019.gadā – 45)	2 (2019.gadā – nav datu)	17	↑
	Sapulces, prezentācijas, apmācības, infodienas			107 (2019.gadā – 122)	2 (2019.gadā – nav datu)	109	↑
	Svinības un izklaides pasākumi			3 (2019.gadā – 15)	2 (2019.gadā – nav datu)	5	↑
	Laulību ceremonijas un viesības			10 (2019.gadā – 17)	0 (2019.gadā – 3)	10	↑
	Izglītojoši pasākumi, lekcijas, ekskursijas			17 (2019.gadā – 36)	3 (2019.gadā – nav datu)	20	↑
	Filmas			8 (2019.gadā – 12)	4 (2019.gadā – 4)	12	↑
	Labdarības pasākumi			3 (2019.gadā – 1)	2 (2019.gadā – 3)	5	↑
	Izlaidumi			4 (2019.gadā – 4)	1 (2019.gadā – 1)	5	↑
	Bibliotēkas apmeklētāji	skaits	Bibliotēkas	1547 (2019.gadā – 1710)	868	2415	↑
	Bibliotēkā īstenotie pasākumi	skaits (nosaukumi)	Bibliotēkas	24 (2019.gadā – 177)	0 (2019.gadā – 1)	24	↑
	Literārās izstādes			4 (2019.gadā – 71)	-	71	↑
	Tematiskās izstādes			2 (2019.gadā – 74)	-	74	↑
	Pasākumi			6 (2019.gadā – 6)	0 (2019.gadā – 1)	6	↑

Videjā termiņa prioritāte	Uzraudzības indikators	Uzraudzības indikatora vērtība	Informācijas avots	Uzraudzības indikatora bāzes vērtība (uz 31.12.2020.)			Vēlamā izmaiņu tendence
				Ādažu pagasts	Carnikavas pagasts	Kopā	
	Tikšanās			2 (2019.gadā – 9)	-	2	↑
	Nodarbības			2 (2019.gadā – 2)	-	2	↑
	Projekti			2 (2019.gadā – 2)	-	2	↑
	Sacensības			3 (2019.gadā – 3)	-	3	↑
	Konkursi			3 (2019.gadā – 10)	-	3	↑
	Bibliotēkas krājums	skaits	Bibliotēkas	23795	16089	39884	↑
	grāmatas			20005 (2019.gadā – 18120)	12913	32918	↑
	periodiskie izdevumi			3790 (2019.gadā – 3557)	3130	6920	↑
	Muzejos, novadpētniecības centros rīkoti pasākumi, tematiskās izstādes**	skaits	Ādažu Vēstures un mākslas galerija, Carnikavas Novadpētniecības centrs	2	2 (papildus 4 pasākumi organizēti sadarbībā ar citām iestādēm un organizācijām) (2019.gadā – 7 CNC organizētie pasākumi, papildus 9 pasākumi – sadarbībā ar citām iestādēm un organizācijām)	4	↑
	Muzeja, novadpētniecības centra apmeklētāji**	skaits	Ādažu Vēstures un mākslas galerija, Carnikavas Novadpētniecības centrs	400	3921 (1919. gadā – 6287)	4321	↑
	Iedzīvotāju vērtējums par kultūras un izklaides pasākumiem	%	Iedzīvotāju aptauja*				
	apmierina vai drīzāk apmierina			79,2	66,0	74,4	↑
	neapmierina vai drīzāk neapmierina			10,9	25,2	16,2	↓
	Iedzīvotāju vērtējums par amatierkolektīviem pieaugušajiem	%	Iedzīvotāju aptauja*				
	apmierina vai drīzāk apmierina			47,5	43,2	45,9	↑

Videjā termiņa prioritāte	Uzraudzības indikators	Uzraudzības indikatora vērtība	Informācijas avots	Uzraudzības indikatora bāzes vērtība (uz 31.12.2020.)			Vēlamā izmaiņu tendence
				Ādažu pagasts	Carnikavas pagasts	Kopā	
	neapmierina vai drīzāk neapmierina			7,2	13,3	9,5	↓
VTP12: Iedzīvotāju dzīves stabilitāte un drošība							
	Deklarēto iedzīvotāju skaits	skaits	PMLP	12478	9819	22297	↑
	Dabiskais pieaugums	skaits	Iedzīvotāju reģistrs	57	<i>dati tiek apkopoti</i>	<i>dati tiek apkopoti</i>	↑
	Daudzbērnu ģimenes	skaits	Sociālie dienesti	350	<i>dati tiek apkopoti</i>	<i>dati tiek apkopoti</i>	↑
	Biedrības un nodibinājumi (aktīvie)	skaits	Lursoft	143	119	262	↑
	Jaunas interešu grupas ciemos	skaits	Attīstības un investīciju daļa	7 (5 grupas konkursā “Sabiedrība ar dvēseli”, 2 jaunas biedrības – “Upmalu attīstības biedrība” un “Sudrablasis”)	1 (Garupe)	8	↑
	Īstenoto veselības veicināšanas pasākumu skaits projekta “Pasākumi vietējās sabiedrības veselības veicināšanai Ādažu novadā” ietvaros	skaits	Attīstības un investīciju daļa, Attīstības un plānošanas nodaļa	118	66	184	↑
	Mācību prakses vietas jauniešiem pašvaldības iestādēs	skaits	Izglītības darba un jaunatnes lietu speciālists, Izglītības un jaunatnes lietu speciāliste	3	-	3	↑
	Brīvprātīgajā darbā iesaistīto jauniešu skaits pašvaldības iestādēs	skaits	Izglītības darba un jaunatnes lietu speciālists, Izglītības un jaunatnes lietu speciāliste	45	0	45	↑
	Nodarbināto skolēnu skaits vasaras mēnešos	darba vietas	Izglītības darba un jaunatnes lietu speciālists, Izglītības un jaunatnes lietu speciāliste	15	65	80	↑
	Jauniešu iniciatīvu projekti	skaits	Izglītības darba un jaunatnes lietu speciālists, Izglītības un jaunatnes lietu speciāliste	1	0	1	↑

Videjā termiņa prioritāte	Uzraudzības indikators	Uzraudzības indikatora vērtība	Informācijas avots	Uzraudzības indikatora bāzes vērtība (uz 31.12.2020.)			Vēlamā izmaiņu tendence
				Ādažu pagasts	Carnikavas pagasts	Kopā	
	Bērni pašvaldības organizētajās aktivitātēs vasarā	skaits	Izglītības darba un jaunatnes lietu speciālists, Izglītības un jaunatnes lietu speciāliste	217	132	349	↑
	Bērnu, jauniešu centra apmeklētāji	skaits	Izglītības darba un jaunatnes lietu speciālists, Izglītības un jaunatnes lietu speciāliste	0	0	0	↑
	Īstenoti pasākumi iedzīvotāju, t.sk., bērnu, izglītošanai par drošību, policijas darbu	skaits (nosaukumi)	ĀPP, CPP	<ul style="list-style-type: none"> • Īstenotas izglītojošas lekcijas skolā – 16 klasēm (~448 bērnu) • Kārtības uzraudzība rītos pie izglītības iestādēm 	<ul style="list-style-type: none"> • Katru rītu skolā bērniem tiek pasniegta informatīva lekcija par drošību • Reidi bērniem, skaidrojot par nepieciešamību nēsāt atstarojošās vestes • Bērniem rītos nodrošināts drošs ceļš pie gulošajiem policistiem • Informatīvu kampaņu organizēšana bērnudārzos • Preventīvu vēstuļu nosūtīšana iedzīvotājiem par sīkiem pārkāpumiem (371 vēstule 2020.gadā) 		↑
	Video novērošanas kameras	skaits	ĀPP, CPP	41	45	86	↑
	Ugunsgrēki	skaits	Valsts ugunsdzēsības un glābšanas dienests	17	19	36	↓
	Administratīvie pārkāpumi	skaits	Administratīvā komisija	405	<i>dati tiek apkopoti</i>	<i>dati tiek apkopoti</i>	↓

Vidējā termiņa prioritāte	Uzraudzības indikators	Uzraudzības indikatora vērtība	Informācijas avots	Uzraudzības indikatora bāzes vērtība (uz 31.12.2020.)			Vēlamā izmaiņu tendence
				Ādažu pagasts	Carnikavas pagasts	Kopā	
	Iedzīvotāju vērtējums par sabiedrisko kārtību	%	Iedzīvotāju aptauja*				
	apmierina vai drīzāk apmierina			84,0	82,9	83,6	↑
	neapmierina vai drīzāk neapmierina			10,3	8,6	9,7	↓
VTP14: Racionāla ilgtspējīgas attīstības vadība							
	Padziļinātas iedzīvotāju viedokļa aptaujas laikā aptaujātie respondenti	skaits	Sabiedrisko attiecību daļa, Sabiedrisko attiecību nodaļa	694	363	1057	↑
	Formas, kādā veidā tiek sasniegti iedzīvotāju viedokļi	skaits	Sabiedrisko attiecību daļa, Sabiedrisko attiecību nodaļa, Būvvaldes				
	aptaujas			6	10	16	↑
	sabiedriskās apspriedes			2	2	4	↑
	sanāksmes			<i>dati tiek apkopoti</i>	<i>dati tiek apkopoti</i>	<i>dati tiek apkopoti</i>	↑
	darba grupas			<i>dati tiek apkopoti</i>	<i>dati tiek apkopoti</i>	<i>dati tiek apkopoti</i>	↑
	iedzīvotāju padomes			<i>dati tiek apkopoti</i>	<i>dati tiek apkopoti</i>	<i>dati tiek apkopoti</i>	↑
	viedās tehnoloģijas			<i>dati tiek apkopoti</i>	<i>dati tiek apkopoti</i>	<i>dati tiek apkopoti</i>	↑
	Izstrādātie tematiskie plāni, koncepcijas	skaits	Būvvaldes	1 (apzaļumošanas koncepcija)	1 (vizuālās identitātes koncepcija)	2	↑
	Izstrādātie pašvaldības lokālplānojumi un detālplānojumi	skaits	Būvvaldes	<i>dati tiek apkopoti</i>	<i>dati tiek apkopoti</i>	<i>dati tiek apkopoti</i>	↑
	Iedzīvotāju vērtējums par novada attīstību	%	Iedzīvotāju aptauja*				
	apmierina vai drīzāk apmierina			85,2	62,3	76,8	↑

Vidējā termiņa prioritāte	Uzraudzības indikators	Uzraudzības indikatora vērtība	Informācijas avots	Uzraudzības indikatora bāzes vērtība (uz 31.12.2020.)			Vēlamā izmaiņu tendence
				Ādažu pagasts	Carnikavas pagasts	Kopā	
	neapmierina vai drīzāk neapmierina			11,8	32,5	19,4	↓
	Iedzīvotāju vērtējums par apbūves vidi kopumā	%	Iedzīvotāju aptauja*				
	apmierina vai drīzāk apmierina			79,9	67,9	75,5	↑
	neapmierina vai drīzāk neapmierina			16,3	26,3	20,0	↓
	Iedzīvotāju vērtējums par apbūves vidi konkrētajā ciemā	%	Iedzīvotāju aptauja*				
	apmierina vai drīzāk apmierina			69,8	64,2	67,7	↑
	neapmierina vai drīzāk neapmierina			26,3	32,2	28,5	↓
	Iedzīvotāju vērtējums par iespēju iesaistīties pašvaldības lēmumu pieņemšanā	%	Iedzīvotāju aptauja*				
	apmierina vai drīzāk apmierina			43,0	34,5	39,8	↑
	neapmierina vai drīzāk neapmierina			27,8	37,9	31,6	↓
VTP14: Attīstīta sadarbība ar citām pašvaldībām, iestādēm un organizācijām							
	Sadarbības līgumi ar citām pašvaldībām	skaits, informācija	Attīstības un investīciju daļa, Attīstības un plānošanas nodaļa, Saimniecības un infrastruktūras daļa, iestādes, struktūrvienības	4 (Pierīgas pašvaldības, Rīgas dome, Garkalnes dome, Carnikavas dome)	5 (Gruzija, Ukraina, Polija, Somija, Ādaži)	8	↑
	Sadarbības līgumi ar privātajiem investoriem, uzņēmējiem, privātpersonām, t.sk., projekti, kur privātie investori līdzfinansē komunikāciju izveidē	skaits, informācija	Attīstības un investīciju daļa, Attīstības un plānošanas nodaļa, Saimniecības un infrastruktūras daļa, iestādes, struktūrvienības	1 (CSDD)	1 (ar organiskās sintēzes institūtu)	3	↑
	Sadarbības līgumi ar LR ministrijām	skaits, informācija	Attīstības un investīciju daļa, Attīstības un plānošanas nodaļa, Saimniecības un	3 (2 ar Aizsardzības ministriju, VARAM)	<i>dati tiek apkopoti</i>	<i>dati tiek apkopoti</i>	↑

Videjā termiņa prioritāte	Uzraudzības indikators	Uzraudzības indikatora vērtība	Informācijas avots	Uzraudzības indikatora bāzes vērtība (uz 31.12.2020.)			Vēlamā izmaiņu tendence
				Ādažu pagasts	Carnikavas pagasts	Kopā	
			infrastruktūras daļa, iestādes, struktūrvienības				
	Sadarbības līgumi ar valsts iestādēm	skaits, informācija	Attīstības un investīciju daļa, Attīstības un plānošanas nodaļa, Saimniecības un infrastruktūras daļa, iestādes, struktūrvienības	3 (LIAA, NBS, VID)	2 (AS "Latvijas valsts meži", VAS "Latvijas dzelzceļš")	5	↑
	Sadarbības līgumi ar citām iestādēm	skaits, informācija	Attīstības un investīciju daļa, Attīstības un plānošanas nodaļa, Saimniecības un infrastruktūras daļa, iestādes, struktūrvienības	2 (RPR, RTU)	<i>dati tiek apkopoti</i>	<i>dati tiek apkopoti</i>	↑
	Sadarbība uzņēmējdarbības sekmēšanai	skaits, informācija	Attīstības un investīciju daļa, Attīstības un plānošanas nodaļa, Saimniecības un infrastruktūras daļa, iestādes, struktūrvienības				↑
	esošie sadarbības līgumi			0	<i>dati tiek apkopoti</i>	<i>dati tiek apkopoti</i>	↑
	īstenotās aktivitātes			2 (notiek sadarbība ar LIAA biznesa inkubatoru, sadarbība ar biedrību "Ādažu uzņēmēji")	1 (LIAA)	3	↑
	Sadarbības līgumi ar nevalstiskajām organizācijām	skaits, informācija	Attīstības un investīciju daļa, Attīstības un plānošanas nodaļa, Saimniecības un infrastruktūras daļa, iestādes, struktūrvienības	6 (3 ar "Iespējamā misija", "Dzīvo sapņu fonds", Pierīgas partnerības, Jaunsardzes un informācijas centrs)	<i>dati tiek apkopoti</i>	<i>dati tiek apkopoti</i>	↑
VTP15: Aktīva vietējo kopienu stiprināšana un iesaiste pašvaldības darbā							
	Konkursā "Sabiedrība ar dvēseli" īstenotie projekti	skaits	Attīstības un investīciju daļa, Attīstības un plānošanas nodaļa	17	9	26	↑

Videjā termiņa prioritāte	Uzraudzības indikators	Uzraudzības indikatora vērtība	Informācijas avots	Uzraudzības indikatora bāzes vērtība (uz 31.12.2020.)			Vēlamā izmaiņu tendence
				Ādažu pagasts	Carnikavas pagasts	Kopā	
	teritorijas labiekārtošanai			8	4	12	↑
	izglītojošu, kultūras, sporta un sociālo pasākumu attīstība			9	5	14	↑
	ēku remontiem			0	0	0	↑
	Ziemassvētku konkursa dalībnieki	skaits	Attīstības un investīciju daļa, Attīstības un plānošanas nodaļa	6	0	6	↑
	Biedrību, nodibinājumu, mākslas kolektīvu, organizāciju, komersantu un fizisku personu iniciatīvu konkursa projekti	skaits	Attīstības un investīciju daļa, Attīstības un plānošanas nodaļa	2	0	2	↑
	Sakošanas vides konkursa dalībnieki	skaits	Attīstības un investīciju daļa, Attīstības un plānošanas nodaļa	2	0	2	↑
	Izstrādāti ciemu plāni	skaits	Attīstības un investīciju daļa, Attīstības un plānošanas nodaļa	0	1 (Garupe)	1	↑
VTP16: Efektīva pašvaldības iestāžu un uzņēmumu darba organizācija							
	Ciemi, kuros izveidoti pašvaldības pakalpojumu centri	skaits	Valsts un pašvaldību vienotais klientu apkalpošanas centrs	1	1	2	↑
	Valsts un pašvaldību vienotajā klientu apkalpošanas centrā apkalpotie klienti**	skaits	Valsts un pašvaldību vienotais klientu apkalpošanas centrs				
	klātienē			2913 (2019.gadā – 7164)	4353 (2019.gadā – 6601)	7266	↓
	neklātienē			794 (2019.gadā – 78)	<i>dati tiek apkopoti</i>	<i>dati tiek apkopoti</i>	↑
	Valsts un pašvaldību vienotajā klientu apkalpošanas centrā sniegtie pakalpojumi**	skaits	Valsts un pašvaldību vienotais klientu apkalpošanas centrs	3707 (2019.gadā – 7242)	<i>dati tiek apkopoti</i>	<i>dati tiek apkopoti</i>	↑

Vidējā termiņa prioritāte	Uzraudzības indikators	Uzraudzības indikatora vērtība	Informācijas avots	Uzraudzības indikatora bāzes vērtība (uz 31.12.2020.)			Vēlamā izmaiņu tendence
				Ādažu pagasts	Carnikavas pagasts	Kopā	
	Iedzīvotāju vērtējums par pašvaldības darbu	%	Iedzīvotāju aptauja*				
	apmierina vai drīzāk apmierina			69,8	52,3	62,8	↑
	neapmierina vai drīzāk neapmierina			19,8	36,0	26,3	↓
	Iedzīvotāju vērtējums par informāciju par pašvaldības darbu	%	Iedzīvotāju aptauja*				
	apmierina vai drīzāk apmierina			68,2	61,5	65,7	↑
	neapmierina vai drīzāk neapmierina			18,7	27,9	22,1	↓
	Iedzīvotāju vērtējums par namu apsaimniekošanas pakalpojumiem	%	Iedzīvotāju aptauja*				
	apmierina vai drīzāk apmierina			54,6	35,7	47,6	↑
	neapmierina vai drīzāk neapmierina			19,2	21,6	20,1	↓

* Iedzīvotāju aptauja tiek veikta vienu reizi trīs gados.

** Rādītāja izmaiņas būtiski ietekmēja Covid-19 ierobežojumi

Ādažu novada attīstības programma (2021-2027)

**III sējums
Rīcības plāns**

**1.redakcija
23.03.2021.**

**Ādažu novada dome
Carnikavas novada dome**

Saturs

Ievads	3
Rīcības plāns Ādažu pagastam.....	7
Rīcības plāns Carnikavas pagastam	64

Ievads

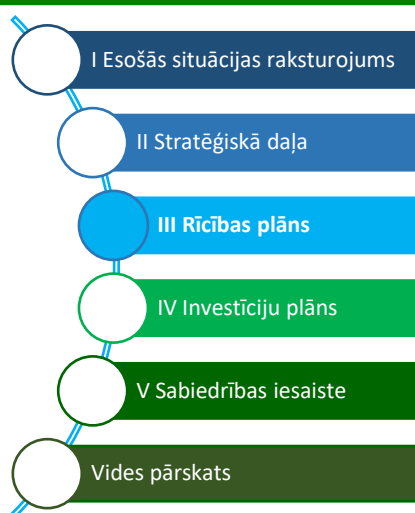
Ādažu novada attīstības programmas 2021.-2027.gadam (turpmāk – Attīstības programma) izstrāde uzsākta saskaņā ar Ādažu novada domes 28.07.2020. lēmumu Nr.156 “Par Ādažu novada Attīstības programmas 2021.-2027.gadam izstrādes uzsākšanu” (turpmāk – 28.07.2020. Lēmums Nr.156), ievērojot Attīstības plānošanas sistēmas likuma 6.panta ceturrtās daļas, 8. un 10.panta un Teritorijas attīstības plānošanas likuma 12.panta pirmās daļas prasības par pašvaldības teritorijas attīstības programmas izstrādāšanu un īstenošanu, kā arī citus spēkā esošos normatīvos aktus. Attīstības programma tiek izstrādāta laika periodam no 2021. līdz 2027.gadam.

Atbilstoši likumam “Administratīvo teritoriju un apdzīvoto vietu likums”, sākot ar 01.07.2021. Ādažu novada administratīvajā teritorijā ietilps divas teritoriālās vienības – esošais Ādažu novads (turpmāk tekstā – Ādažu pagasts) un esošais Carnikavas novads (turpmāk tekstā – Carnikavas pagasts), tāpēc Attīstības programma tiek gatavota sadarbībā ar Carnikavas novada domi. Pamatojoties uz Ādažu novada domes 30.06.2020. lēmumu Nr.152 “Par Ādažu novada domes un Carnikavas novada domes sadarbību Ādažu novada Attīstības programmas 2021.-2027.gadam izstrādei”, 30.06.2020. tika noslēgts abu pašvaldību sadarbības līgums, kas paredzēja kopīgi izstrādāt Attīstības programmu, ievērojot partnerības un ekonomiskā izdevīguma principus.

Attīstības programmas izstrādes darba uzdevums un izpildes termiņi tika apstiprināti 28.07.2020. Lēmumā Nr.156, bet precizēti 24.11.2020. ar lēmumu Nr.249 “Par grozījumiem Ādažu novada domes 28.07.2020. lēmumā Nr.156” (turpmāk – 24.11.2020. lēmums Nr.249) un 26.01.2021. lēmumā Nr.23 “Par grozījumiem Ādažu novada domes 28.07.2020. lēmumā Nr.156”.

Attīstības programmas izstrādi veic Ādažu un Carnikavas novada domes apstiprināta izstrādes vadības grupa. Lai izstrādes procesā iesaistītu nozares speciālistus un sabiedrību, tika organizētas piecas tematiskās darba grupas. Darba grupu nolikumi tika apstiprināti ar Ādažu novada domes 28.07.2020. Lēmumu Nr.156 un precizēti ar 24.11.2020. lēmumu Nr.249. Darba grupu dalībnieki tika apstiprināti ar Ādažu novada domes rīkojumiem.

Attīstības programma tika izstrādāta, ņemot vērā RPR spēkā esošos teritorijas attīstības plānošanas dokumentus, 2021.gadā aktualizēto Ādažu novada ilgspējīgas attīstības stratēģiju (2013.-2037.), Carnikavas novada ilgspējīgas attīstības stratēģiju (2014.-2030.), Ādažu novada teritorijas plānojumu (2018.), Carnikavas novada teritorijas plānojumu (2018.-2028.) un to vietējo pašvaldību spēkā esošos teritorijas attīstības plānošanas dokumentus, ar kurām robežojas Ādažu novads.



Attēls 1 Attīstības programmas
sastāvdaļas

Informācijas avots: Ādažu
pašvaldība

Attīstības programma sastāv no pieciem sējumiem, kā arī Vides pārskata. Pirmajā sējumā ir veikta novada pašreizējās situācijas un SVID analīze. Otrajā sējumā ir norādīta novada attīstības vīzija, stratēģiskie mērķi un ilgtermiņa prioritātes, kā arī, balstoties uz pašreizējās situācijas analīzes rezultātiem, katrai no ilgtermiņa prioritātēm noteiktas vidēja termiņa prioritātes. Trešajā sējumā noteiktas rīcības, kuras īstenojot, novads virzās uz Stratēģiskajā daļā noteiktajiem uzdevumiem, ilgtermiņa un vidēja termiņa mērķiem. Ceturtajā sējumā ietverts Investīciju plāns – ieguldījumi, kuri nepieciešami pašvaldībai, kā arī perspektīvie projekti laika posmam no 2021. līdz 2027.gadam, lai sasniegtu Stratēģiskajā daļā noteiktos vidēja termiņa uzstādījumus, īstenotu Rīcības plānā iekļautās aktivitātes un sasniegtu plānotos rezultātus. Piektajā sējumā ir ietverta informācija par sabiedrības līdzdalības pasākumiem. Rīcības plāns un Investīciju plāns, ņemot vērā plānu izpildes progresu un kārtējam gadam apstiprināto pašvaldības budžetu, tiks aktualizēti. Vides pārskatā tiek veikts stratēģiskā ietekmes uz vidi novērtējums, novērtējot Attīstības programmas īstenošanas iespējamo ietekmi uz vidi. Šis ir Attīstības programmas III sējums.

Ādažu novada Attīstības programmas izstrādes ietvaros laika posmā no 01.09.2020. līdz 31.10.2020. tika organizēta iedzīvotāju aptauja, kuras mērķis bija noskaidrot iedzīvotāju viedokli par situāciju Ādažu un Carnikavas pagastos un vēlamajām izmaiņām līdz 2027.gadam.

Ar 23.03.2021. Ādažu novada domes lēmumu Nr.52 tiek apstiprināta Ādažu novada attīstības programmas 2021.-2027.gadam pirmā redakcija un tā nodota publiskajai apspriešanai. Attīstības programmas 1.redakcijas sabiedriskās apspriešanas laiks tiek noteikts no 07.04.2021. līdz 21.05.2021. Publiskās apspriešanas sanāksme plānota 2021.gada 29.aprīlī, tomēr par publiskās sanāksmes konkrētu datumu, laiku, vietu, formātu un līdzdalības iespēju sabiedrība tiks informēta pašvaldību tīmekļa vietnēs.

Attīstības programmas izstrādes galvenais **mērķis** ir izstrādāt vidēja termiņa attīstības plānošanas dokumentu teritorijai, kurā šobrīd ietilpst Ādažu pagasts un Carnikavas pagasts, lai sekmētu ilgtspējīgu un stabilu nākamā Ādažu novada attīstību, nodrošinātu iedzīvotāju dzīves kvalitātes uzlabošanu un veicinātu uzņēmēju konkurētspēju.

Attīstības programmas galvenie **uzdevumi**:

1. Noskaidrot esošo situāciju un vispārējās attīstības tendences esošajā Ādažu un Carnikavas pagasta teritorijā;
2. Definēt Ādažu novada vidēja termiņa attīstības stratēģiskos virzienus un rīcību kopumu, uzdevumus, finanšu resursus un atbildīgos izpildītājus;
3. Izvērtēt un ņemt vērā plānošanas reģiona spēkā esošos teritorijas attīstības plānošanas dokumentus, Ādažu pagasta pašvaldības un Carnikavas pagasta pašvaldības spēkā esošos attīstības plānošanas dokumentus, pašvaldību uzsāktos un iepriekš plānotos infrastruktūras projektus, to pašvaldību teritorijas attīstības plānošanas dokumentus, ar kurām robežojas Ādažu novads;
4. Nodrošināt sabiedrības pārstāvju līdzdalību Attīstības programmas izstrādē;
5. Izstrādāt stratēģiskās ietekmes uz vidi novērtējumu.

Atbilstoši Ministru kabineta 14.10.2014. noteikumiem Nr.628¹, Attīstības programma ietver:

1. pašreizējās situācijas raksturojumu un analīzi — attīstības tendences, problēmas un izaugsmes resursus;
2. stratēģisko daļu — vidēja termiņa prioritātes un rīcības virzieni (pasākumu kopums);
3. rīcības plānu un investīciju plānu — rīcības un investīciju projektu kopumu ne mazāk kā triju gadu periodam;
4. attīstības programmas īstenošanas uzraudzības un novērtēšanas kārtību — rezultatīvie rādītāji un uzraudzības pārskata sniegšanas biežums un saturs.

Informācijas iegūšanai izmantoti pašvaldības dati, speciālistu sagatavotā informācija, institūciju apkopotie dati, dažādu interneta adrešu resursi, kā arī pieejamie plānošanas dokumenti. Attīstības programmas izstrādi veica Ādažu novada dome, sadarbojoties ar Carnikavas novada domi, ņemot vērā darba grupu, pašvaldības speciālistu, vadības, deputātu un sabiedrības viedokli, bet Attīstības programmas vides pārskatu sagatavoja SIA “Reģionālie projekti”. Atbildīgā par Attīstības programmas izstrādi – Ādažu novada domes Attīstības un investīciju daļas projektu vadītāja Inga Pērkone.

Tekstā izmantotie **saīsinājumi:**

AID	–	Attīstības un investīciju daļa
AM	–	Aizsardzības ministrija
AP	–	Attīstība programma
APN	–	Attīstības un plānošanas nodaļa
A1	–	valsts galvenais autoceļš A1 (Rīga (Baltezers) – Igaunijas robeža (Ainaži))
ĀBJSS	–	Ādažu Bērnu un jaunatnes sporta skola
ĀBVS	–	Ādažu Brīvā Valdorfa skola
ĀKC	–	Ādažu Kultūras centrs
ĀMMS	–	Ādažu Mākslas un mūzikas skola
ĀND	–	Ādažu novada dome
ĀPII	–	Ādažu pirmsskolas izglītības iestāde
ĀPP	–	Ādažu pašvaldības policija
ĀVS	–	Ādažu vidusskola
BJIC	–	Bērnu un jauniešu interešu centrs
CMMS	–	Carnikavas Mūzikas un mākslas skola
CNC	–	Carnikavas Novadpētniecības centrs
CPII	–	Carnikavas pirmsskolas izglītības iestāde
CPP	–	Carnikavas pašvaldības policija
CPS	–	Carnikavas pamatskola
CSS	–	centralizētā siltumapgādes sistēma
dnn	–	diennakts
EPC	–	energoefektivitātes pakalpojuma līgums
ES	–	Eiropas Savienība
ESF	–	Eiropas Sociālais fonds
EUR	–	eiro
GRT	–	garīga rakstura traucējumi
gs.	–	gadsimts
IAS	–	ilgtspējīgas attīstības stratēģija
IT	–	Informācijas tehnoloģiju nodaļa
ĪADT	–	īpaši aizsargājamās dabas teritorijas
JID	–	Juridiskā un iepirkumu daļa
km	–	kilometrs
km ³	–	kubikilometrs
KPII	–	Kadagas pirmsskolas izglītības iestāde
LAD	–	Lauku atbalsta dienests
LIAA	–	Latvijas Investīciju un attīstības aģentūra
LIFE	–	Eiropas Komisijas finanšu instruments vides un klimata jomā

¹ MK 14.10.2014. noteikumi Nr.628 “Noteikumi par pašvaldību teritorijas attīstības plānošanas dokumentiem”

LR	– Latvijas Republika
LV	– Latvijas valsts
m	– metrs
MK	– Ministru Kabinets
NAI	– notekūdeņu attīrīšanas iekārtas
NBS	– Nacionālie bruņotie spēki
NĪN	– nekustamā īpašuma nodoklis
Nr.	– numurs
NVO	– nevalstiskā organizācija
P/A	– pašvaldības aģentūra
PII	– pirmsskolas izglītības iestāde
PPP	– publiskā privātā partnerība
PSIA	– pašvaldības sabiedrība ar ierobežotu atbildību
P1	– valsts reģionālais autoceļš P1 (Rīga – Carnikava – Ādaži)
RPR	– Rīgas plānošanas reģions
RV	– rīcības virziens
SAD	– Sabiedrisko attiecību daļa
SAM	– specifiskais atbalsta mērķis
SIA	– sabiedrība ar ierobežotu atbildību
SID	– Saimniecības un infrastruktūras daļa
SVID	– stīpro un vājo pušu, iespēju un draudu analīze
TEN-T	– (<i>Trans-European Transport Network</i>) Eiropas transporta tīkls
TIC	– tūrisma informācijas centrs
TP	– Tehniskais projekts
t.sk.	– tai skaitā
u.c.	– un citi
u.tml.	– un tamlīdzīgi
utt.	– un tā tālāk
VKKP	– Valsts kultūrkapitāla fonds
VRG	– vietējā rīcības grupa
VSIA	– valsts sabiedrība ar ierobežotu atbildību
VUGD	– Valsts ugunsdzēsības un glābšanas dienests
VTP	– vidēja termiņa prioritāte

Rīcības plāns Ādažu pagastam

Uzdevums	Pasākums, aktivitāte	Atbildīgie izpildītāji	Izpildes termiņš vai periods	Finanšu resursi vai avoti	Iznākuma rezultatīvie rādītāji	Pagasts, kurā pasākums tiek īstenots
VTP1: Attīstīta un racionāla inženiertehniskā infrastruktūra						
RV1.1: Jaunveidojamās un atjaunojamās inženiertehniskās infrastruktūras projektēšana un izbūve						
U1.1.1: Izveidot jaunas inženierkomunikāciju sistēmas vietās, kur esošā blīvā apbūve nav ar tām nodrošināta, un kur veidojas vai paplašinās blīvas apbūves teritorijas, uzsvāru liekot uz perspektīvo rūpniecības teritoriju attīstības veicināšanu	Ā1.1.1.1. Komunikāciju, kādas nepieciešams izveidot blīvas apbūves teritorijās, noteikšana	SID, Būvvalde	2021.-2027.	Pašvaldības finansējums	Noteiktas vietas, kur ar komunikācijām nav nodrošināta esošā blīvā apbūve, un kur veidojas vai paplašinās blīvas apbūves teritorijas. Noteiks, kādas komunikācijas nepieciešamas katrā no blīvas apbūves teritorijām.	Ādažu
	Ā1.1.1.2. Ārējo inženierkomunikāciju sistēmu izveide komercterritoriju realizācijai	SID, AID	2021.-2027.	Privātais finansējums	Izveidotas ārējās inženierkomunikāciju sistēmas komercterritoriju realizācijai.	Ādažu
	Ā1.1.1.3. Ārējo inženierkomunikāciju sistēmu attīstības projektu īstenošana citās blīvas apbūves teritorijās	SID, SIA "Ādažu Ūdens", SIA "Ādažu Namsaimnieks"	2021.-2027.	Pašvaldības finansējums Cits finansējums	Īstenoti projekti inženierkomunikāciju sistēmu (siltumapgādes, ūdens, kanalizācijas, lietus ūdens, elektro, sakaru sistēmas) attīstībai.	Ādažu
U1.1.2: Veicināt centralizēto ūdensapgādes un kanalizācijas pakalpojumu attīstību, t.sk., dzērāmā ūdens kvalitātes uzlabošanu	Ā1.1.2.1. Esošās situācijas ūdenssaimniecības sistēmā izpēte, centralizētās ūdensapgādes un kanalizācijas sistēmas pakalpojumu kvalitātes attīstībai nepieciešamo pasākumu noteikšana	SIA "Ādažu Ūdens"	2021.-2027.	Cits finansējums Privātais finansējums	Veikta esošās situācijas izpēte ūdenssaimniecības sistēmā, noteikti pasākumi centralizētās ūdensapgādes un kanalizācijas sistēmas pakalpojumu kvalitātes attīstībai.	Ādažu
	Ā1.1.2.2. Ūdenssaimniecības sistēmas attīstības projekta īstenošana Garkalnes ciemā	SIA "Ādažu Ūdens"	2021.-2022.	Pašvaldības finansējums ES fondu finansējums	Īstenots projekts ūdenssaimniecības sistēmas attīstībai Garkalnes ciemā (turpinātas aktivitātes, t.sk.,	Ādažu

Uzdevums	Pasākums, aktivitāte	Atbildīgie izpildītāji	Izpildes termiņš vai periods	Finanšu resursi vai avoti	Iznākuma rezultatīvie rādītāji	Pagasts, kurā pasākums tiek īstenots
					kanalizācijas sistēmas attīstības projektiem).	
	Ā1.1.2.3. Ūdenssaimniecības sistēmas attīstības projekta īstenošana līdz Stapriņiem	SIA "Ādažu Ūdens"	2021.-2022.	Pašvaldības finansējums Privātais finansējums	Īstenots projekts ūdenssaimniecības sistēmas attīstībai līdz Stapriņiem.	Ādažu
	Ā1.1.2.4. Centralizētās ūdensapgādes un kanalizācijas sistēmas pakalpojumu attīstības projektu īstenošana, t.sk., centralizēti piegādātā dzeramā ūdens kvalitātes paaugstināšanai	SIA "Ādažu Ūdens"	2022.-2027.	Cits finansējums	Aktivitātes centralizētās kanalizācijas sistēmas attīstībai (ieskaitot pieslēgumu skaitu palielināšanu). Centralizēto tīklu izbūve Ādažu aglomerācijā atbilstoši SIA "Ādažu Ūdens" investīciju projektu sarakstam. Blīvi apdzīvota teritorija ūdenssaimniecības pakalpojumiem – SIA "Ādažu Ūdens" izpratnē ir ūdenssaimniecības pakalpojumu sniegšanas aglomerācija – Ādaži, Kadaga, Stapriņi un Garkalne. Trūkstošo kanalizācijas tīklu posmu izbūve Baltezerā.	Ādažu
	Ā1.1.2.5. Ūdenssaimniecības sistēmas attīstības projekta īstenošana Smilgās	SIA "Ādažu Ūdens"	2022.-2024.	Pašvaldības finansējums	Īstenots projekts ūdenssaimniecības sistēmas attīstībai Smilgās.	Ādažu
	Ā1.1.2.6. Jaunu NAI izbūve teritorijā uz Ādažu un Carnikavas pagastu robežas	SIA "Ādažu Ūdens"	2027.	Pašvaldības finansējums	Īstenots projekts jaunas NAI izbūvei uz Ādažu un Carnikavas pagastu robežas.	Ādažu
U1.1.3: Veicināt lietus ūdeņu novadīšanas sistēmas attīstības projektus	Ā1.1.3.1. Esošās situācijas apzināšana (lietus notekūdeņu kanalizācija un sakari) – digitalizēšana	SID	2021.-2027.	Pašvaldības finansējums	Apzināta esošā situācija par lietus notekūdeņu kanalizāciju un sakariem Ādažu novadā, t.sk., blīvi apdzīvotās teritorijās (lielāko ciemu centru teritorijās – Ādaži, Kadaga, Garkalne, Āni, Ilķene, Ūbeļu iela, Krastupes iela, Kroņu iela) Ādažu novadā un ceļu infrastruktūrā.	Ādažu

Uzdevums	Pasākums, aktivitāte	Atbildīgie izpildītāji	Izpildes termiņš vai periods	Finanšu resursi vai avoti	Iznākuma rezultatīvie rādītāji	Pagasts, kurā pasākums tiek īstenots
	Ā1.1.3.2. Lietus ūdeņu novadīšanas sistēmu attīstības projektu izstrāde un īstenošana	SID	2021.-2022.	Cits finansējums	Īstenoti projekti lietus ūdeņu novadīšanas sistēmu attīstībai.	Ādažu
U1.1.4: Veicināt siltumapgādes sistēmas attīstību	Ā1.1.4.1. Esošo siltumtrašu pakāpeniska modernizācija	SIA "Ādažu Namsaimnieks"	2021.-2027.	Pašvaldības finansējums	Pakāpeniski modernizētas esošās siltumtrases.	Ādažu
	Ā1.1.4.2. Jaunu siltumenerģijas patērētāju piesaiste CSS tās esošajās robežās	SIA "Ādažu Namsaimnieks"	2022.-2027.	Pašvaldības finansējums	Piesaistīti jauni siltumenerģijas patērētāji CSS tās esošajās robežās. Centralizētajai siltumapgādei pieslēgt ēku Gaujas ielā 16.	Ādažu
	Ā1.1.4.3. Jaunas uz atjaunojamiem resursiem balstītas, katlu mājas izbūve (vai esošās pārbūve) Ādažu centrā	SIA "Ādažu Namsaimnieks"	2021.-2027.	ES fondu finansējums Cits finansējums (SIA "Balteneko" SIA "Ādažu Namsaimnieks")	Pārbūvēta – izbūvēta jauna – esoša, uz atjaunojamiem resursiem balstīta, katlu māja Ādažu centrā, lai nodrošinātu centralizēto siltumapgādi.	Ādažu
	Ā1.1.4.4. Aktivitātes saules enerģijas izmantošanai siltā ūdens iegūšanai	SID	2021.-2027.	Pašvaldības finansējums	Īstenotas aktivitātes saules enerģijas izmantošanai siltā ūdens iegūšanai.	Ādažu
U1.1.5: Sekmēt videi draudzīgu enerģijas ražošanu un alternatīvus enerģijas ieguves veidus	Ā1.1.5.1. Videi draudzīgas enerģijas ražošanas un alternatīvus enerģijas ieguves veidu sekmēšana	SID, SIA "Ādažu Namsaimnieks"	2021.-2027.	Pašvaldības finansējums Cits finansējums	Tiek īstenotas aktivitātes videi draudzīgas enerģijas ražošanas un alternatīvus enerģijas ieguves veidu sekmēšanai.	Ādažu
U1.1.6: Sekmēt interneta pieejamību						
VTP2: Darbspējīgas polderu un citas meliorācijas sistēmas						
RV2.1: Polderu un citu meliorācijas sistēmu attīstība un atjaunošana						
U2.1.1: Uzturēt polderu teritorijas	Ā2.1.1.1. Polderu teritoriju attīstība	SID, AID	2021.-2027.	Pašvaldības finansējums ES fondu finansējums	Attīstītas polderu teritorijas.	Ādažu
	Ā2.1.1.2. Krasta nostiprināšanas pasākumu īstenošana posmā no 00/00 līdz	SID, AID	2021.-2027.	Pašvaldības finansējums ES fondu finansējums	Nostiprināts krasts, nepieļaujot krasta tālāku noskalošanu un aizsargājot atjaunoto Centra poldera aizsargdambi	Ādažu

Uzdevums	Pasākums, aktivitāte	Atbildīgie izpildītāji	Izpildes termiņš vai periods	Finanšu resursi vai avoti	Iznākuma rezultatīvie rādītāji	Pagasts, kurā pasākums tiek īstenots
	Kadagas tiltam, t.sk., pie Ādažu Kultūrizglītības centra				(rievpāļi, rievsienu veidošana, straumes novirzīšana ar būnām).	
	Ā2.1.1.3. Pretplūdu aizsargbūvju būvniecība no Kadagas tilta līdz Gaujas-Daugavas kanālam (t.sk. sūkņu stacija)	SID, AID	2021.-2027.	Pašvaldības finansējums ES fondu finansējums Cits finansējums	Izstrādāti pretplūdu aizsarggrāvju būvprojekti un izbūvēts pretplūdu dambis no Gaujas tilta līdz Gaujas – Daugavas kanālam: <ul style="list-style-type: none"> jauna aizsargdambja būvniecība Gaujas kreisajā krastā (no Kadagas tilta līdz Gaujas – Daugavas kanālam), jaunas poldera sūkņu stacijas Nr.2 (pie Vējupes caurtekas-regulatora) būvniecība, Gaujas kreisā krasta atsevišķu posmu stiprināšanu, Kadagas ceļa pārbūvei (no Kadagas tilta līdz pagriezienam uz “Abzaļiem”). Pasargātas teritorijas no applūšanas, t.sk. Vidusskola.	Ādažu
U2.1.2: Uzturēt labā stāvoklī un attīstīt citas meliorācijas sistēmas, hidrotehniskās būves (aizsargdambi, būnas, sūkņu stacijas u.c.)	Ā2.1.2.1. Caurtekas pie Smilškalna ceļa pārbūve	SID	2022.-2027.	Pašvaldības finansējums	Pārbūvēt caurteka.	Ādažu
	Ā2.1.2.2. Zeduļu dambja atjaunošana Saules pļavās	SID	2022.-2027.	Pašvaldības finansējums	Pasargātas teritorijas “Pārgaujas” teritorijā 2,2 km garumā.	Ādažu
	Ā2.1.2.3. Upmalu aizsargdambja izbūve Pārgaujas pusē (labajā krastā) esošo apdzīvoto teritoriju applūšanas mazināšanai	SID, AID	2027.	Pašvaldības finansējums Cits finansējums	Izbūvēts Upmalu aizsargdambis Pārgaujas pusē (labajā krastā) esošo apdzīvoto teritoriju applūšanas mazināšanai.	Ādažu

Uzdevums	Pasākums, aktivitāte	Atbildīgie izpildītāji	Izpildes termiņš vai periods	Finanšu resursi vai avoti	Iznākuma rezultatīvie rādītāji	Pagasts, kurā pasākums tiek īstenots
U2.1.3: Novērst / mazināt plūdu riskus	Ā2.1.3.1. Hidroloģiskā modeļa izstrāde un nepieciešamo pasākumu veikšana plūdu risku mazināšanai	SID	2022.-2027.	Pašvaldības finansējums ES fondu finansējums	Veikti pasākumi plūdu riska mazināšanai atbilstoši izstrādātajam hidroloģiskajam modelim.	Ādažu
	Ā2.1.3.2. Plūdu riska novēršanas pasākumu un rīcības noteikšana	SID	2022.-2027.	Pašvaldības finansējums	Noteikti pasākumi un rīcības plūdu riska novēršanai.	Ādažu
	Ā2.1.3.3. Gaujas krastu erozijas monitoringa veikšana un upes gultnes korekcija, izmantojot gultnes bagarēšanu	SID	2022.-2027.	Pašvaldības finansējums	Pastāvīgi tiek veikts Gaujas krasu erozijas monitoringa un upes gultnes korekcijas, izmantojot gultnes bagarēšanu.	Ādažu
	Ā2.1.3.4. Plūdu risku izpēte Garkalnes ciemā	SID	2022.-2027.	Pašvaldības finansējums	Veikta plūdu izpēte Garkalnes ciemā.	Ādažu
VTP3: Attīstīta, droša un mobila satiksmes infrastruktūra						
RV3.1: Pašvaldības ceļu un ielu infrastruktūras atjaunošana un attīstība						
U3.1.1: Uzlabot satiksmes drošību uz ceļiem un ielām, t.sk., nodrošinot mazāk aizsargātu satiksmes dalībnieku – gājēju, velobraucēju – drošību	Ā3.1.1.1. Esošā ceļa infrastruktūras stāvokļa izpēte	SID	2021.-2027.	Pašvaldības finansējums	Veikta ceļu infrastruktūras stāvokļa izpēte. Topogrāfija. Digitalizācija. Lauku teritorijā (Vecstāles ceļš, Putrainkalna ceļš, Ilķenes ceļš, Smilškalnu iela, Garciema ceļš, Stempju ceļš u.c.).	Ādažu
	Ā3.1.1.2. Satiksmes drošības uzlabošanas projektu izstrāde un īstenošana uz Ādažu pašvaldības ceļiem un ielām	SID	2021.-2027.	Pašvaldības finansējums Cits finansējums	Īstenoti projekti satiksmes drošības uzlabošanai uz Ādažu pašvaldības ceļiem un ielām. Uzstādītas ātrumu samazinošās zīmes, labiekārtotas gājēju pārejas, ierīkots apgaismojums pie gulošajiem policistiem (Alderu iela, Kanāla iela, Draudzības ielas posmā no Attekas ielas līdz Saules ielai, Kadagas iela posmā no tilta līdz Kadagai u.c. Ādažu novadā). Sakārotas dzīvojamās zonas atbilstoši LV LR standartiem (t.sk., ātrumu slāpējošiem elementiem).	Ādažu

Uzdevums	Pasākums, aktivitāte	Atbildīgie izpildītāji	Izpildes termiņš vai periods	Finanšu resursi vai avoti	Iznākuma rezultatīvie rādītāji	Pagasts, kurā pasākums tiek īstenots
U3.1.2: Uzturēt, labiekārtot un atjaunot pašvaldības ielas un ceļus	Ā3.1.2.1. Pašvaldības ceļu / ielu ar melno segumu atjaunošana	SID, AM, AID	2021.-2027.	Pašvaldības finansējums ES fondu finansējums Cits finansējums	Pašvaldības ceļu ar asfalta segumu atjaunošana. Atjaunots Mežaparka ceļš (1,6 km), Laveru ceļš (0,820 km), Pirmā iela, Draudzības iela, Dadzišu iela (1,5 milj.), Krastupes iela (0,5 milj.), Gaujas iela, Ķiršu iela, Eimuru ceļš, Baltezera iela u.c, atjaunoti gājēju celiņi, ierīkots apgaismojums. Uzlabots visu satiksmes dalībnieku drošības līmenis.	Ādažu
	Ā3.1.2.2. Pašvaldības ceļu / ielu ar grants un šķembu segumu atjaunošana	SID, AID	2021.-2027.	Pašvaldības finansējums ES fondu finansējums Cits finansējums	Pašvaldības ceļu ar grants un šķembu segumu atjaunošana. Atjaunota Smilškalnu iela un Laveru ceļš u.c. Izstrādāts TP Vecštāles ceļa posma no Ilķenes ceļa līdz Sējas novadam attīstībai un savienojumam ar Sējas novadu.	Ādažu
	Ā3.1.2.3. Pašvaldības ceļu / ielu ar grants un šķembu segumu nomaina pret bruģi vai melno segumu	SID	2021.-2027.	Pašvaldības finansējums	Pašvaldības ielu ar grants un šķembu segumu nomaina pret bruģi. Bērzu, Skolas, Inču, Depo iela, Dārza, Gaujmalas, Ziedu, Lauku iela, Lazdu iela, Austrumu iela.	Ādažu
U3.1.3: Nodrošināt energoefektīvu apgaismojumu apdzīvotajās vietās un sabiedriskās vietās, kur tas vēl nav nodrošināts	Ā3.1.3.1. Izbūvēt energoefektīvu apgaismojumu vietās, kur tas vēl nav nodrošināts	SID	2021.-2027.	Pašvaldības finansējums ES fondu finansējums	Izbūvēts energoefektīvs apgaismojums Alderu ielā, Baltezera ielā, Draudzības ielā, Attekas ielā, Rīgas gatvē, Kaldores ielā, Piežu ielā, Ataros, no ciemata "Ķurzuļi" līdz viesu namam u.c.	Ādažu
	Ā3.1.3.2. Energoefektivitātes pasākumu īstenošana	Energo pārvaldnieks	2022.-2027.	Pašvaldības finansējums ES fondu finansējums	Gaismekļu nomaina uz energoefektīviem (Līgo laukums u.c.).	Ādažu
	Ā3.1.3.3. Aktivitātes saules enerģijas izmantošanai ielu un ceļu infrastruktūras apgaismošanai	SID	2022.-2027.	Pašvaldības finansējums	Īstenotas aktivitātes saules enerģijas izmantošanai ielu un ceļu infrastruktūras apgaismošanai.	Ādažu

Uzdevums	Pasākums, aktivitāte	Atbildīgie izpildītāji	Izpildes termiņš vai periods	Finanšu resursi vai avoti	Iznākuma rezultatīvie rādītāji	Pagasts, kurā pasākums tiek īstenots
U3.1.4: Veikt pašvaldības ielu un ceļu izbūvi	Ā3.1.4.1. Vidlauku ielas izbūve	SID	2021.-2027.	Pašvaldības finansējums	Izbūvēta Vidlauku iela, 2 km.	Ādažu
	Ā3.1.4.2. Paralēlceļa projektēšana, saskaņošana un izbūve no Vārpiņu ielas līdz Ziemeļbulles ielai (Zelmeņu iela)	SID	2021.-2027.	Pašvaldības finansējums	Izprojektēts un izbūvēts paralēlceļš no Vārpiņu ielu un Ziemeļbulles ielai (Stapriņos).	Ādažu
	Ā3.1.4.3. Ceļa izbūve uz Ādažu dienas aprūpes centru pilngadīgām personām ar garīgās attīstības traucējumiem un rehabilitācijas centru bērniem ar īpašām vajadzībām	SID	2021.-2022.	Pašvaldības finansējums	Izbūvēts ceļš no Attekas ielas līdz Ādažu dienas aprūpes centram pilngadīgām personām ar garīgās attīstības traucējumiem un rehabilitācijas centram bērniem ar īpašām vajadzībām.	Ādažu
	Ā3.1.4.4. Attekas ielas turpinājuma izbūve	SID	2023.-2027.	Pašvaldības finansējums	Izbūvēts Attekas ielas turpinājums no katlu mājas līdz Pirmajai ielai.	Ādažu
	Ā3.1.4.5. Vietējās nozīmes ielas starp daudzdzīvokļu mājām un centrālo aktīvās atpūtas teritoriju izbūve Kadagā	SID	2027.	Pašvaldības finansējums Cits finansējums	Izbūvēta vietējās nozīmes iela starp daudzdzīvokļu mājām un centrālo aktīvās atpūtas teritoriju Kadagā (~520 m). Izstrādāts un apstiprināts Kadagas centra detālplānojums, ar piebrauktuvēm ēku teritorijām.	Ādažu
U3.1.5: Uzbūvēt, labiekārtot un atjaunot pašvaldības tiltus	Ā3.1.5.1. Gājēju tiltiņa Draudzības ielas galā pārbūve gājēju un velo braucēju vajadzībām	SID	2027.	Pašvaldības finansējums	Izstrādāts projekts gājēju tiltiņa Draudzības ielas galā pārbūvei. Pārbūvēts gājēju tiltiņš Draudzības ielas galā gājēju un velo braucēju ērtībām.	Ādažu
	Ā3.1.5.2. Jauna gājēju tilta pār Gaujas – Daugavas kanālu izbūve	SID	2027.	Pašvaldības finansējums	Izstrādāts projekts gājēju tilta pār Gaujas – Daugavas kanālu izbūvei. Izbūvēts gājēju tilts pār Gaujas – Daugavas kanālu.	Ādažu
	Ā3.1.5.3. Jauna tilta – caurtekas izbūve pie Dadzišu ielas un Krastupes ielas savienojuma	SID	2027.	Pašvaldības finansējums	Izstrādāts projekts un izbūvēts tilts – caurteka pie Dadzišu ielas un Krastupes ielas savienojuma.	Ādažu

Uzdevums	Pasākums, aktivitāte	Atbildīgie izpildītāji	Izpildes termiņš vai periods	Finanšu resursi vai avoti	Iznākuma rezultatīvie rādītāji	Pagasts, kurā pasākums tiek īstenots
RV3.2: Mobilitātes attīstība						
U3.2.1: Strādāt pie A1 maģistrāles šķērsojuma un pieslēgumu risinājumu izveides	Ā3.2.1.1. Pasākumu īstenošana A1 maģistrāles šķērsojuma un pieslēgumu risinājumu izveidei	SID, Būvvalde	2021.-2027.	Pašvaldības finansējums Cits finansējums	Veikti pasākumi A1 maģistrāles šķērsojuma un pieslēgumu risinājumu izveidei.	Ādažu
U3.2.2: Izbūvēt, labiekārtot un atjaunot stāvvietas	Ā3.2.2.1. Stāvvietas pie ĀPII "Strautiņš" uz Pirmās ielas labiekārtošana	SID	2021.-2023.	Pašvaldības finansējums	Pie ĀPII "Strautiņš" labiekārtota stāvvietas uz Pirmās ielas, 3 kārtas.	Ādažu
	Ā3.2.2.2. Stāvvietas izbūve Gaujas 31	SID	2021.-2027.	Pašvaldības finansējums	Stāvvietas 2.kārtas izbūve Gaujas ielas 31 teritorijā (paplašināšana).	Ādažu
	Ā3.2.2.3. Autobusu galapunkta Kadagā labiekārtošana	SID	2021.-2027.	Pašvaldības finansējums	Labiekārtotas autobusu galapunktu Kadagā.	Ādažu
	Ā3.2.2.4. Mobilitātes punktu izveide	SID	2023.-2027.	Pašvaldības finansējums Cits finansējums ES fondu finansējums	Novada teritorijā izveidoti mobilitātes punkti, kas nodrošina auto braucējiem kļūt par velo braucējiem, gājējiem.	Ādažu
	Ā3.2.2.5. Stāvvietas izbūve Vējupei pieguļošā teritorijā	SID	2023.-2027.	Pašvaldības finansējums	Stāvvietu izbūve Vējupei pieguļošā teritorijā.	Ādažu
	Ā3.2.2.6. Stāvvietas paplašināšana pie Ādažu stadiona	SID, Sporta daļa	2027.	Pašvaldības finansējums Cits finansējums	Paplašināta stāvvietas pie Ādažu stadiona.	Ādažu
U3.2.3: Uzlabot pārvietošanās iespējas starp novada ciemiem un tuvākajām apdzīvotajām vietām	Ā3.2.3.1. Gājēju un velobraucēju maršrutu izstrāde, attīstības projektu izstrāde un īstenošana	SID, AID	2021.-2027.	Pašvaldības finansējums Cits finansējums	Veikta gājēju un veloceliņu maršrutu izveide, trasēšana, marķēšana (t.sk., veloceliņš, kas savieno Ādažus ar Carnikavu), izveidoti publiski pieejami velo infrastruktūras objekti ar velostatīviem, velopumpjiem un velosipēdu remontu stendiem.	Ādažu
	Ā3.2.3.2. Drošais ceļš uz skolu	SID	2021.-2027.	Pašvaldības finansējums	Īstenotas aktivitātes (zīmju uzstādīšana, infrastruktūras ierīkošana), lai nodrošinātu drošu ceļu uz izglītības iestādēm.	Ādažu

Uzdevums	Pasākums, aktivitāte	Atbildīgie izpildītāji	Izpildes termiņš vai periods	Finanšu resursi vai avoti	Iznākuma rezultatīvie rādītāji	Pagasts, kurā pasākums tiek īstenots
	Ā3.2.3.3. Velo savienojums starp Ādažu novada apdzīvotajām vietām, t.sk., starp Ādažu pilsētu un Carnikavu	SID	2022.-2027.	Pašvaldības finansējums Cits finansējums ES fondu finansējums	Izveidoti velo savienojumi starp Ādažu novada ciemiem un pilsētām (Gaujas aizsargdambis).	Ādažu
U3.2.4: Veicināt dabai draudzīga transporta izmantošanu	Ā3.2.4.1. Dabai draudzīgu pārvietošanās veidu attīstība, t.sk. elektro-auto uzlādes staciju izbūve pie pašvaldības, sabiedriskas nozīmes un daudzdzīvokļu ēkām	SID, AID, Būvvalde, attīstītāji	2022.-2027.	Pašvaldības finansējums Cits finansējums	Attīstīti dabai draudzīgi pārvietošanās veidi (esošās situācijas analīze un izpēte; efektīvāko pārvietošanās veidu noteikšana dažādos maršrutos; ērtu un drošu velonovietņu plānošana un iekārtošana publisko un pašvaldības ēku tuvumā). Digitalizācija. Veikta alternatīviem transporta satiksmes veidiem nepieciešamās infrastruktūras izveide. Pie pašvaldības, sabiedriskas nozīmes un daudzdzīvokļu ēkām izbūvētas elektro-auto uzlādes stacijas.	Ādažu
	Ā3.2.4.2. Informatīvās kampaņas īstenošana	SAD	2022.-2027.	Pašvaldības finansējums	Īstenota informatīvā kampaņa iedzīvotāju informētībai par mobilitāti, t.sk., īstenots pasākums "Mobilitātes diena".	Ādažu
VTP4: Aizsargāta un sakopta dabas vide brīvā laika pavadīšanas iespējām dabā						
RV4.1: Publisko ūdeņu piekrastes teritoriju labiekārtošana, kā arī pastaigu taku un atpūtas vietu izveide un rekreācijas objektu attīstība piekrastes un publisko ūdeņu tuvumā						
U4.1.1: Attīstīt rekreācijas infrastruktūru	Ā4.1.1.1. Publiskas piekļūšanas vietas pašvaldībai piederošajās teritorijās pie publiskajiem ūdeņiem labiekārtošana, ūdens piesārņojuma mazināšana	SID	2021.-2027.	Pašvaldības finansējums	Labiekārtotas publiskās piekļūšanas vietas pašvaldībai piederošajās teritorijās pie publiskajiem ūdeņiem labiekārtošana (izvietotas un regulāri iztukšotas atkritumu urnas, novietotas ģērbtuves, WC u.c.). pludmale dzīvniekiem. Mazināts ūdens piesārņojums. Izveidotas jaunas piekļūšanas vietas. Regulāri ūdens monitoringa dati.	Ādažu

Uzdevums	Pasākums, aktivitāte	Atbildīgie izpildītāji	Izpildes termiņš vai periods	Finanšu resursi vai avoti	Iznākuma rezultatīvie rādītāji	Pagasts, kurā pasākums tiek īstenots
	Ā4.1.1.2. Atpūtas vietu apzināšana un labiekārtošana	SID	2021.-2027.	Pašvaldības finansējums	Apzinātas un labiekārtotas atpūtas vietas.	Ādažu
	Ā4.1.1.3. Pilnu pakalpojumu servisa (t.sk., ēdināšana, WC, naktsmītnes, inventāra noma u.c.) galvenajās atpūtas vietās veicināšana	SID, AID	2021.-2027.	Pašvaldības finansējums Cits finansējums	Veiktas dažādas aktivitātes pilna pakalpojumu servisa (t.sk., ēdināšana, WC, naktsmītnes, inventāra noma u.c.) galvenajās atpūtas vietās veicināšanai.	Ādažu
	Ā4.1.1.4. Publisko pludmaļu un peldvietu labiekārtošana	AID, SID	2022.-2027.	Pašvaldības finansējums	Labiekārtotas publiskās pludmales (pie Vējupes) un 4 publiskās peldvietas: Baltezerā (Abuļos, Bojāros), pie Vējupes Zīļu ielas galā, pie Dūņezera.	Ādažu
	Ā4.1.1.5. Dabas taku izveide	SID, AID	2022.-2027.	Pašvaldības finansējums	Ādažu novadā izveidotas dabas takas (t.sk., pie Mazā Baltezera, Baltezerā, Kadagā, pie Vējupes, Garkalnē pie Gaujas u.c.).	Ādažu
	Ā4.1.1.6. Promenādes gar Vējupi izveide	AID, SID	2022.-2027.	Pašvaldības finansējums	Izveidota promenāde gar Vējupi.	Ādažu
	Ā4.1.1.7. Promenādes gar Gaujas – Daugavas kanālu izveide	AID, SID	2022.-2027.	Pašvaldības finansējums Cits finansējums	Izstrādāts būvprojekts. Izbūvēts gājēju un velosipēdistu celiņš: gar Gaujas – Daugavas kanālu, savienojums no kanāla ar Rīgas gatvi gar “Pērli”.	Ādažu
	Ā4.1.1.8. Laivu piestātņu un atpūtas vietu Gaujas un ezeru krastos izveide	SID, Gaujas ilgtspējīgas attīstības biedrība	2022.-2027.	Pašvaldības finansējums	Izveidotas laivu piestātnes un atpūtas vietas Gaujas un ezeru krastos.	Ādažu
	Ā4.1.1.9. Skatu torņa izveide	Mežu un ūdenstilpju apsaimniekošanas komisija	2022.-2027.	Pašvaldības finansējums Cits finansējums	Ādažu novadā izveidots skatu tornis.	Ādažu
U4.1.2: Ilgtspējīgi apsaimniekot piekrastes un publiskos ūdeņus						
RV4.2: Dabas parka “Piejūra” attīstība						
U4.2.1: Īstenot novada ilgtspējīgas attīstības intereses dabas parka “Piejūra” teritorijā						

Uzdevums	Pasākums, aktivitāte	Atbildīgie izpildītāji	Izpildes termiņš vai periods	Finanšu resursi vai avoti	Iznākuma rezultatīvie rādītāji	Pagasts, kurā pasākums tiek īstenots
U4.2.2: Ilgtspējīgi iekļaut dabas parku "Piejūra" novada atpūtas un sporta aktivitātēs						
RV4.3: Ādažu novada kā tūrisma vides tēla popularizēšana						
U4.3.1: Stiprināt Ādažu novada tēlu un atpazīstamību	Ā4.3.1.1. Ādažu novada zīmola izstrāde	SAD	2021.-2027.	Pašvaldības finansējums Cits finansējums	Izstrādāts Ādažu novada zīmols.	Ādažu
	Ā4.3.1.2. Aktivitāšu īstenošana Ādažu novada tēla popularizēšanai	SAD	2021.-2027.	Pašvaldības finansējums Cits finansējums	Īstenotas dažādas aktivitātes Ādažu novada tēla popularizēšanai (tīmekļa vietnes atjaunošana, izveidoti video materiāli u.c.).	Ādažu
	Ā4.3.1.3. Tematisko materiālu izdošana par Ādažu novadu	SAD, Sporta daļa, Ādažu Vēstures un mākslas galerija, ĀKC	2021.-2027.	Pašvaldības finansējums	Izdoti dažādi tematiskie materiāli par dažādām kultūras, sporta un saimnieciskās dzīves aktualitātēm Ādažu novadā.	Ādažu
	Ā4.3.1.4. Ādažu novada kalendāra izdošana Ādažu iedzīvotājiem	SAD	2021.-2027.	Pašvaldības finansējums	Izdots Ādažu novada kalendārs.	Ādažu
	Ā4.3.1.5. Ādažu novada kartes un informatīvo materiālu izdošana	SAD, TIC, AID	2022.-2027.	Pašvaldības finansējums	Izdotas Ādažu novada kartes un informatīvie materiāli.	Ādažu
	Ā4.3.1.6. Informatīvu multimediju ekrānu sistēmu ieviešana novada ciemu publiski visvairāk apmeklētās teritorijās ar vienotu kontroles mehānismu un attālinātu administrēšanu	AID, SID, ĀKC	2022.-2027.	Pašvaldības finansējums	Ieviesta informatīva multimediju ekrānu sistēma novadā.	Ādažu
U4.3.2: Attīstīt tūrismu Ādažu novadā	Ā4.3.2.1. Informatīvo zīmju pasūtīšana un izvietošana Ādažu novadā	SID, SAD, AID	2022.-2027.	Pašvaldības finansējums	Ādažu novadā izvietotas informatīvās zīmes pie apskates vietām, publiskām / sabiedriskām ēkām, dabā marķēti velo maršruti.	Ādažu
	Ā4.3.2.2. Tūrisma maršrutu un produktu izstrāde tūristu un	TIC, SAD, ĀKC, AID	2022.-2027.	Pašvaldības finansējums	Izstrādāti tūrisma maršruti, t.sk. velo maršruti. Maršruti publicēti tīmekļa	Ādažu

Uzdevums	Pasākums, aktivitāte	Atbildīgie izpildītāji	Izpildes termiņš vai periods	Finanšu resursi vai avoti	Iznākuma rezultatīvie rādītāji	Pagasts, kurā pasākums tiek īstenots
	interesentu piesaistīšanai, novada kultūrvēsturiskās nozīmes izcelšanai			Cits finansējums	vietnēs. Izdota novada karte, kurā iezīmēti visi velomaršruti.	
	Ā4.3.2.3. Teritoriju noteikšana dabas tūrismam, lauksaimniecības un zivsaimniecības attīstībai, rekreācijai, mežsaimnieciskajai darbībai	SID, AID	2022.-2027.	Pašvaldības finansējums	Noteiktas teritorijas dabas tūrismam, lauksaimniecības un zivsaimniecības attīstībai, rekreācijai, mežsaimnieciskajai darbībai	Ādažu
	Ā4.3.2.4. Ūdens ceļu iekļaušana kartēs, digitalizācija	SID, AID	2022.-2027.	Pašvaldības finansējums	Ūdens ceļi iekļauti kartēs.	Ādažu
	Ā4.3.2.5. Kādreizējā Pēterburgas ceļa trasējuma izpēte un iezīmēšana kartēs	Mākslas un vēstures galerija, SAD	2022.-2027.	Pašvaldības finansējums	Izpētīts un tūrisma kartēs iezīmēts kādreizējais Pēterburgas ceļa trasējums.	Ādažu
	Ā4.3.2.6. Dalība tūrisma izstādēs	TIC	2022.-2027.	Pašvaldības finansējums	Dalība ar tūrismu saistītās izstādēs.	Ādažu
U4.3.3: Izstrādāt un popularizēt jaunus tūrisma produktus	Ā4.3.3.1. Tūrisma objektu veidošana novadā	TIC	2022.-2027.	ES fondu finansējums Cits finansējums Pašvaldības finansējums	Izveidoti produkti/piedāvājumi tūristiem (visām sezonām).	Ādažu
VTP5: Resursu efektīva izmantošana un attīstība						
RV5.1: Pašvaldības nekustamo īpašumu attīstība, pašvaldības teritorijas labiekārtošana						
U5.1.1: Sekmēt novada publiskās ārtelpas attīstību	Ā5.1.1.1. Pasākumi obligātās, jeb nepieciešamās (ielas) publiskās ārtelpas teritoriju labiekārtojuma uzlabošanai	AID, SID	2021.-2027.	Pašvaldības finansējums Cits finansējums	Realizēti projekti, aktivitātes – ielu, publiskām būvēm pieguļošo teritoriju labiekārtojumi. Ciemos un citās novada teritorijās uzstādītas informatīvās zīmes, piloni, soliņi, suņu urnas.	Ādažu
	Ā5.1.1.2. Pasākumi sabiedrisko aktivitāšu teritoriju uzlabošanai	AID, SID, Sporta daļa	2021.-2027.	Pašvaldības finansējums Cits finansējums	Realizēti projekti, aktivitātes – pagalmu, tai skaitā rotaļu un sporta laukumu izbūve, atpūtas vietu izveide. Izveidoti ģimenēm draudzīgi vides un infrastruktūras objekti. Izveidots suņu apmācību laukums.	Ādažu

Uzdevums	Pasākums, aktivitāte	Atbildīgie izpildītāji	Izpildes termiņš vai periods	Finanšu resursi vai avoti	Iznākuma rezultatīvie rādītāji	Pagasts, kurā pasākums tiek īstenots
	Ā5.1.1.3 Pasākumi izvēles aktivitāšu teritoriju uzlabošanai	AID, SID	2022.-2027.	Pašvaldības finansējums Cits finansējums	Realizēti projekti, aktivitātes – parku, skvēru projekti, pludmales u.c. (Ūdensrožu parks, Alderu parks).	Ādažu
U5.1.2: Izbūvēt jaunas ēkas pašvaldības teritorijā	Ā5.1.2.1. Projekta “Vispārējās izglītības iestādes mācību vides uzlabošana Ādažu novadā” (jaunas mācību īstenošanas vietas Ādažu vidusskolā būvniecība un materiāltehniskās bāzes nodrošināšana tajā) īstenošana	AID, ĀVS, SID	2018.-2021.	Pašvaldības finansējums ES fondu finansējums Cits finansējums	Izveidota jauna mācību īstenošanas vieta Ādažu vidusskolai ar sporta zāli (10450 m ²). Uzcelta jauna ĀVS ēka mācību procesa nodrošināšanai 1.-4.klašu posmā 800 skolēniem. Iegādāta Ādažu sākumskolas darbības uzsākšanai nepieciešamā materiāltehniskā bāze. Iegādāts jaunās mācību īstenošanas vietas darba uzsākšanai nepieciešamais aprīkojums.	Ādažu
	Ā5.1.2.2. Rehabilitācijas centra izveide bērniem ar īpašām vajadzībām	Sociālais dienests, AID	2021.	Pašvaldības finansējums ES fondu finansējums	Izveidots rehabilitācijas centrs bērniem ar īpašām vajadzībām projekta “Pakalpojumu infrastruktūras attīstība deinstitutionalizācijas plānu īstenošanai Ādažu novadā” ietvaros.	Ādažu
	Ā5.1.2.3. Dienas aprūpes centra izveide pilngadīgām personām ar garīgās attīstības traucējumiem	Sociālais dienests, AID	2021.	Pašvaldības finansējums ES fondu finansējums	Izveidots dienas centrs personām ar garīgās attīstības traucējumiem projekta “Pakalpojumu infrastruktūras attīstība deinstitutionalizācijas plānu īstenošanai Ādažu novadā” ietvaros.	Ādažu
	Ā5.1.2.4. Bērnu un jauniešu saturīga laika pavadīšanas centra izveide	Izglītības darba un jaunatnes lietu speciālists, AID, ĀKC, Izglītības iestādes, Sociālais dienests	2022.-2027.	Pašvaldības finansējums Cits finansējums	Izveidots bērnu un jauniešu saturīga laika pavadīšanas centrs.	Ādažu
	Ā5.1.2.5. Bibliotēkas izbūve	SID, Bibliotēka	2022.-2027.	Pašvaldības finansējums Cits finansējums	Izbūvēta jauna bibliotēkas ēka.	Ādažu

Uzdevums	Pasākums, aktivitāte	Atbildīgie izpildītāji	Izpildes termiņš vai periods	Finanšu resursi vai avoti	Iznākuma rezultatīvie rādītāji	Pagasts, kurā pasākums tiek īstenots
	Ā5.1.2.6. Jaunas pirmsskolas izglītības iestādes izveide / būvniecība	SID, Izglītības darba un jaunatnes lietu speciālists	2022.-2027.	Pašvaldības finansējums Valsts finansējums Cits finansējums	Izbūvēta jauna pirmsskolas izglītības iestādes ēka.	Ādažu
	Ā5.1.2.7. Brīvā laika / kopienu centra pieaugušajiem izveide	Izglītības darba un jaunatnes lietu speciālists, AID, SID, Izglītības iestādes, ĀKC, Sporta daļa, NVO	2022.-2027.	Pašvaldības finansējums ES fondu finansējums Cits finansējums	Izveidoti brīvā laika / kopienu centri pieaugušajiem lielākajos ciemos.	Ādažu
	Ā5.1.2.8. Ādažu Brīvās Valdorfa skolas jaunā korpusa būvniecība	ĀBVS	2023.-2027.	Pašvaldības finansējums ES fondu finansējums Cits finansējums	Ādažu centrā jauna, mūsdienīga, skolēnu un skolotāju vajadzībām un mūsdienu prasībām piemērotas skolas ēka pārvietojamo konteineru vietā.	Ādažu
	Ā5.1.2.9. Multifunkcionāla sporta un kultūras kompleksa – halles, t.sk., baseina un ledus halles būvniecība Ādažos	AID, Sporta daļa, Būvvalde, Kultūras iestādes	2024.-2026.	Pašvaldības finansējums ES fondu finansējums Cits finansējums	Izstrādāts tehniski ekonomiskais pamatojums jaunas halles būvniecībai. Izbūvēta jauna moderna halle sporta un kultūras pasākumiem atbilstoši pieprasījumam m mūsdienu prasībām. Uzbūvēta jauna daudzfunkcionāla sporta un kultūras halle ar vismaz 1500 skatītāju vietām.	Ādažu
	Ā5.1.2.10. Dzīvojamā fonda (naktsmītnes, stāvlaukumus) izbūve pie sporta objektiem Ādažos	AID, Sporta daļa	2024.-2028.	Pašvaldības finansējums ES fondu finansējums Cits finansējums	Izbūvēta daudzdzīvokļu māja pie Ādažu sporta kompleksa.	Ādažu
	Ā5.1.2.11. Sociālā dienesta un bāriņtiesas ēkas izveide	Sociālais dienests, SID, AID	2027.	Pašvaldības finansējums	Izveidota jauna ēka sociālajam dienestam un bāriņtiesai.	Ādažu
U5.1.3: Noteikt, kā efektīvāk izmantot pašvaldības ēkas un to apkārtējās teritorijas (atjaunot,	Ā5.1.3.1. Ādažu vidusskolas telpu pielāgošana pirmsskolas izglītības vajadzībām	SID, ĀPII “Strautiņš”, ĀVS	2021.	Pašvaldības finansējums	Pirmsskolas izglītības nodrošināšanai 5-6 gadus veciem bērniem ĀVS “C” korpusa 1.stāvā ierīkotas piecas jaunas	Ādažu

Uzdevums	Pasākums, aktivitāte	Atbildīgie izpildītāji	Izpildes termiņš vai periods	Finanšu resursi vai avoti	Iznākuma rezultatīvie rādītāji	Pagasts, kurā pasākums tiek īstenots
pielāgot tās pašvaldības funkciju īstenošanai, nojaukt, pārdot u.tml.)					grupu. Grupu ierīkotas, telpas labiekārtotas un bērni izvietoti atbilstoši MK noteikumu prasībām. Iegādātas nepieciešamās mēbeles un aprīkojums. Tiek samazināts bērnu skaits reģistrācijas rindā uz pašvaldības pirmsskolas izglītības iestādēm.	
	Ā5.1.3.2. Pirmās iela 42A ēkas pielāgošana pašvaldības funkciju vajadzībām	SID	2021.-2024.	Pašvaldības finansējums	Pirmās iela 42A ēka pielāgota pašvaldības funkciju vajadzībām.	Ādažu
	Ā5.1.3.3. Pašvaldības policijas iekštelpu atjaunošana	ĀPP, SID	2021.-2027.	Pašvaldības finansējums	Veikti remontdarbi pašvaldības policijas iekštelpu atjaunošanai, energoefektivitātes uzlabošanai, pievilcīgākas darba vides un vide apmeklētājiem nodrošināšana.	Ādažu
	Ā5.1.3.4. Ādažu Kultūras centra telpu atjaunošana, attīstība un modernizēšana	ĀKC	2021.-2027.	Pašvaldības finansējums Cits finansējums	Attīstīta Ādažu Vēstures un mākslas galerija u. c. Kultūras centra telpas.	Ādažu
	Ā5.1.3.5. ĀMMS esošo telpu uzlabošana	ĀMMS	2021.-2027.	Pašvaldības finansējums	Labiekārtota izglītības iestādes estētiskā vide.	Ādažu
	Ā5.1.3.6. Ādažu pirmsskolas izglītības iestādes "Strautiņš" lietojumā esošās teritorijas labiekārtošana	SID, ĀPII "Strautiņš"	2021.-2027.	Pašvaldības finansējums	Labiekārtota ĀPII "Strautiņš" teritorija. Uzlabots nožogojums ar drošības sistēmu. Nodrošināta kvalitatīva pirmsskolas izglītības infrastruktūra.	Ādažu
	Ā5.1.3.7. Ādažu pirmsskolas izglītības iestādes "Strautiņš" atjaunošana	SID, ĀPII "Strautiņš"	2021.-2027.	Pašvaldības finansējums	Grupu telpu kosmētiskais remonts, grupas durvju (no iekšpuses) maiņa, gaiteņu remonts, kanalizācijas, ventilācijas, ūdens un sanitāro sistēmu maiņa/ atjaunošana.	Ādažu
	Ā5.1.3.8. ĀPII "Strautiņš" telpu rekonstrukcija un modernizācija	SID, ĀPII "Strautiņš"	2021.-2023.	Pašvaldība ES fondu finansējums	No divām ugunsdzēsības signalizācijas sistēmām izveidota viena ar vienu sistēmas pulti. Nodrošināta drošība un operatīva rīcība signalizācijas iedarbošanās gadījumos. No vairākiem	Ādažu

Uzdevums	Pasākums, aktivitāte	Atbildīgie izpildītāji	Izpildes termiņš vai periods	Finanšu resursi vai avoti	Iznākuma rezultatīvie rādītāji	Pagasts, kurā pasākums tiek īstenots
					serveriem izveidots viens servera skapis, kas atrodas darbiniekiem nepieejamā vietā. ĀPII "Strautiņš" telpas pielāgotas, pēc vajadzības, iekļaujot izglītības realizēšanai.	
	Ā5.1.3.9. Pašvaldības iestāžu, struktūrvienību un uzņēmumu telpu pielāgošana personām ar funkcionāliem traucējumiem, kā arī bērniem un jauniešiem	ĀND iestādes, ĀND struktūrvienības, uzņēmumi	2021.-2027.	Pašvaldības finansējums Cits finansējums	Pašvaldības iestāžu, struktūrvienību un uzņēmumu telpas pielāgotas bērniem un jauniešiem, kā arī personām ar funkcionāliem traucējumiem (ierīkoti pandusi, uzbrauktuves un pacelāji; pielāgotas labierīcības; uzstādītas pašas un viegli atveramas durvis, neslidošas grīdas un kāpnes).	Ādažu
	Ā5.1.3.10. Pašvaldībai piederošo vēsturisko ēku atjaunošana	SID, AID, Ādažu Vēstures un mākslas galerijas muzeja projekta vadītājs	2022.-2027.	Pašvaldības finansējums Cits finansējums	Veikta vecā Ādažu pagasta nama (Gaujas iela 16) mūsdienīga pārbūve. 1893.g. arhitekta K.Pēkšēna celtā būve pārlicinoši vērtīgs objekts, kas reprezentē novadu. Saglabājot vecā nama mērogu un noskaņu, jāparedz mūsdienīga piebūve, kas kopā ar seno labi ierakstītos pilsētvidē. Kultūras piemineklis ar ilgtspējības principu. Telpās, iespējams, jāatgriežas vēsturiski te 1924.gadā izveidotajai bibliotēkai.	Ādažu
	Ā5.1.3.11. Ādažu vidusskolas korpusa (Gaujas iela 30) renovācija	SID, ĀVS	2022.-2026.	Pašvaldības finansējums ES fondu finansējums Cits finansējums	Veikta Ādažu vidusskolas korpusa atjaunošana. Uzlabota Ādažu vidusskolas iestādes ēkas energoefektivitāte, tai skaitā ierīkota ventilācija. Veikts Ādažu vidusskolas koplietošanas telpu remonts. Veikts kabinetu remonts. Veikta jumta siltināšana.	Ādažu
	Ā5.1.3.12. Ādažu vidusskolas stadiona rekonstrukcija	AID, Sporta daļa	2022.-2023.	Pašvaldības finansējums	Stadionos atjaunota drenāžas sistēma. Izvietots jauns sintētiskais	Ādažu

Uzdevums	Pasākums, aktivitāte	Atbildīgie izpildītāji	Izpildes termiņš vai periods	Finanšu resursi vai avoti	Iznākuma rezultatīvie rādītāji	Pagasts, kurā pasākums tiek īstenots
				ES fondu finansējums Cits finansējums	vieglatlētikas skrejceļiņa segums un visi nepieciešamie sektori.. Izveidots apgaismojums. Izvietotas tribīnes un moduļu ģērbtuves/ noliktavas.	
	Ā5.1.3.13. Pašvaldības policijas ēkas atjaunošana, energoefektivitātes uzlabošana	ĀPP, SID	2022.-2027.	Pašvaldības finansējums	Veikta pašvaldības policijas ēkas atjaunošana un energoefektivitātes uzlabošana, padarot pievilcīgāku darba vidi darbiniekiem un vidi apmeklētājiem.	Ādažu
	Ā5.1.3.14. Brīvo telpu apzināšana un pielāgošana ĀMMS vajadzībām	ĀMMS	2022.-2027.	Pašvaldības finansējums	Pieejamas un nepārslogotas telpas kvalitatīva mācību procesa īstenošanai.	Ādažu
	Ā5.1.3.15. Vides pielāgošana PII atbilstoši iekļaujošās izglītības prasībām	Izglītības iestādes, SID	2022.- 2027.	Pašvaldības finansējums	PII vide pielāgota atbilstoši iekļaujošās izglītības prasībām.	Ādažu
	Ā5.1.3.16. Smilšu, mākslas un relaksācijas telpas izveide PII	Izglītības iestādes, SID	2022.- 2027.	Pašvaldības finansējums	PII izveidota smilšu, mākslas un relaksācijas telpa.	Ādažu
U5.1.4: Pilnveidot atkritumu apsaimniekošanu	Ā5.1.4.1. Pasākumi atkritumu apsaimniekošanas sistēmas kvalitātes paaugstināšanai	SID, SIA "Ādažu Namsaimnieks"	2021.-2027.	Pašvaldības finansējums	Īstenoti pasākumi atkritumu apsaimniekošanas sistēmas kvalitātes paaugstināšanai. Šķiroto atkritumu konteineru novietnes izvietotas visās blīvi apdzīvotās teritorijās.	Ādažu
	Ā5.1.4.2. Šķiroto atkritumu konteineru novietņu izvietošana visās apbūves teritorijās	SID, SIA "Ādažu Namsaimnieks"	2021.-2027.	Cits finansējums	Visās apbūves teritorijās izvietoti šķiroto atkritumu konteineri.	Ādažu
	Ā5.1.4.3. Kampanjas par atkritumu aiznesšanu īstenošana (ko atnes, to aiznes)	SAD, SID	2021.-2027.	Pašvaldības finansējums	Īstenota kampaņa par atkritumu aiznesšanu ("ko atnes, to aiznes").	Ādažu
U5.1.5: Attīstīt novada kapsētas	Ā5.1.5.1. Baltezera kapsētas attīstība	SID	2021.-2027.	Pašvaldības finansējums Cits finansējums	Attīstīta Baltezera kapsētas teritorija (jaunas teritorijas atmežošana, paplašināta Baltezera kapsēta, izbūvēta krematorija, morgs un zvanu tornis; izbūvēts kolumbārijs vai uguns kapi,	Ādažu

Uzdevums	Pasākums, aktivitāte	Atbildīgie izpildītāji	Izpildes termiņš vai periods	Finanšu resursi vai avoti	Iznākuma rezultatīvie rādītāji	Pagasts, kurā pasākums tiek īstenots
					iestādīta sēru birzs, paplašinātas stāvvietas, izvietotas tualetes u.c.).	
RV5.2: Ādažu novadā esošo resursu ilgtspējīga izmantošana						
U5.2.1: Uzlabot vides kvalitāti un aizsardzību	Ā5.2.1.1. Piesārņoto teritoriju apzināšana, pasākumu īstenošana piesārņoto teritoriju attīstībai	SID	2021.-2027.	Pašvaldības finansējums	Apzinātas novadā esošās piesārņotās teritorijas. Veikti pasākumi piesārņoto teritoriju attīstībai.	Ādažu
	Ā5.2.1.2. Vides piesārņojuma monitoringa veikšana	SID	2021.-2027.	Pašvaldības finansējums	Veikts vides piesārņojuma monitoring.	Ādažu
	Ā5.2.1.3. Trokšņa karšu izstrāde	SID	2022.-2027.	Pašvaldības finansējums	Izstrādāta trokšņu karte.	Ādažu
	Ā5.2.1.4. Zivju resursu aizsardzības pasākumu īstenošana Ādažu novada ūdenstilpēs	ĀPP	2021.-2027.	Pašvaldības finansējums	Īstenoti pasākumi zivju resursu aizsardzībai Ādažu novada ūdenstilpēs. LAD projekti.	Ādažu
	Ā5.2.1.5. Nosacījumu izstrāde saules enerģijas izmantošanas veicināšanai privātā sektorā	Būvvalde, SID	2021.-2027.	Pašvaldības finansējums	Izstrādāti nosacījumi saules enerģijas izmantošanas veicināšanai privātā sektorā.	Ādažu
	Ā5.2.1.6. Ekosistēmu pakalpojumu nodrošinājuma potenciāla izpēte	SID, AID	2022.-2027.	Pašvaldības finansējums	Veikta Ādažu novada ekosistēmu pakalpojumu nodrošinājuma potenciāla izpēte.	Ādažu
U5.2.2: Ilgtspējīgi apsaimniekot zemes dzīles	Ā5.2.2.1. Esošās situācijas apzināšana	SID	2021.-2027.	Pašvaldības finansējums	Pazināta esošā situācija par zemes dzīlēm.	Ādažu
	Ā5.2.2.2. Pasākumu īstenošana zemes dzīļu ilgtspējīgai apsaimniekošanai	SID	2021.-2027.	Pašvaldības finansējums	Noteikti pasākumi zemes dzīļu ilgtspējīgai apsaimniekošanai, t.sk., sakārtota dokumentācija zemes dzīļu izmantošanai.	Ādažu
	Ā5.2.2.3. Publisku dzeramā ūdens ņemšanas vietu izveide	SIA "Ādažu Ūdens", SID	2021.-2027.	Pašvaldības finansējums	Publiski pieejamās teritorijās ierīkotas publiskas dzeramā ūdens ņemšanas vietas (Vējupes peldvietas apkārtnē, Attekas ielas tuvumā, pie Līgo laukuma, pie ūdensrožu parka).	Ādažu

Uzdevums	Pasākums, aktivitāte	Atbildīgie izpildītāji	Izpildes termiņš vai periods	Finanšu resursi vai avoti	Iznākuma rezultatīvie rādītāji	Pagasts, kurā pasākums tiek īstenots
U5.2.3: Ilgtspējīgi apsaimniekot virszemes ūdensobjektus	Ā5.2.3.1. Licencētās maksšķerēšanas ieviešana Ādažu novada administratīvās teritorijas ezeros	SID	2021.-2027.	Pašvaldības finansējums	Izstrādāti saistošie noteikumi, ieviestas licences un organizēta licencētā maksšķerēšana.	Ādažu
	Ā5.2.3.2. Uzturēšanas pasākumu īstenošana ilgtspējīgai ūdensobjektu izmantošanai	SID	2021.-2027.	Pašvaldības finansējums	Īstenoti uzturēšanas pasākumi ilgtspējīgai ūdensobjektu izmantošanai.	Ādažu
	Ā5.2.3.3. Zivju resursu pavairošana Ādažu novada ezeros un ūdenstilpnēs	SID	2021.-2027.	Pašvaldības finansējums ES fondu finansējums	Īstenoti projekti zivju resursu pavairošanai Dūņezērā, Lilastē, Mazajā Baltezerā, Lielajā Baltezerā, Vējupē maksšķerēšanas tūrisma veicināšanai novadā. Veikts ielaisto zivju monitorings.	Ādažu
U5.2.4: Saglabāt, sakopt un aizsargāt dabas resursus un ĪADT	Ā5.2.4.1. Pasākumi dabas resursu saglabāšanai, sakopšanai un aizsardzībai	SID, AID	2021.-2027.	Pašvaldības finansējums	Īstenoti pasākumi dabas resursu saglabāšanai, sakopšanai un aizsardzībai (teritorijas kopšana, informācijas plākšņu izvietošana u.c.).	Ādažu
	Ā5.2.4.2. Aktivitātes nozīmīgo ainavu saglabāšanai un attīstībai	AID, SID	2021.-2027.	Pašvaldības finansējums	Īstenotas aktivitātes Ādažu novadā esošu nozīmīgo ainavu (Baltezera ceļa ainava ar Lielo un Mazo Baltezeru un Baltezera Baznīcu) saglabāšanai un attīstībai.	Ādažu
	Ā5.2.4.3. Mežu resursu atjaunošana	SID	2021.-2027.	Pašvaldības finansējums	Atjaunoti mežu resursi.	Ādažu
	Ā5.2.4.4. Pasākumu īstenošana jūras kraukļu populācijas apzināšanai un ierobežošanai Lielajā Baltezerā	SID	2022.-2027.	Pašvaldības finansējums	Noteikti un īstenoti pasākumi jūras kraukļu populācijas apzināšanai un ierobežošanai Lielajā Baltezerā.	Ādažu
	Ā5.2.4.5. Esošo degradēto teritoriju apzināšana un attīstība	SID	2022.-2027.	Pašvaldības finansējums	Apzinātas novada teritorijā esošās degradētās teritorijas.	Ādažu

VTP6: Klimatneitrāla enerģijas izmantošana un ģenerācija

RV6.1: Energoefektivitāte

Uzdevums	Pasākums, aktivitāte	Atbildīgie izpildītāji	Izpildes termiņš vai periods	Finanšu resursi vai avoti	Iznākuma rezultatīvie rādītāji	Pagasts, kurā pasākums tiek īstenots
U6.1.1: Paaugstināt ēku energoefektivitāti	Ā6.1.1.1. Projekta “Save your bUildiNg by SavINg Energy. Begin to move more quickly (“Accelerate SUNShINE”) īstenošana	AID, SID	2017.-2021.	Cits finansējums	Veicināta energoefektivitātes pakalpojuma līgumu (EPC) attīstība/ieviešana Latvijā, attīstot un piemērojot ne tikai normatīvo bāzi, bet arī izstrādājot standartizētu dokumentāciju sabiedrisko ēku sektoram. Veikti sabiedrības informēšanas pasākumi, daudzdzīvokļu ēku un publisko ēku energoefektivitātes paaugstināšanas atbalsta pasākumi. Apstiprinātas 3 no 6 pilotēkām daudzdzīvokļu dzīvojamo ēku sektorā un 1 no 2 nepieciešamajām ēkām publiskajā sektorā; veiktas publicitātes aktivitātes. Noslēgti divi EPC priekšlīgumi, veikta ĀPII “Strautiņš” fasādes vienkāršotā atjaunošana.	Ādažu
	Ā6.1.1.2. Pašvaldības ēku energoattīstības plāna pasākumu īstenošana	Energo pārvaldnieks, iestādes, struktūrvienības	2021.-2027.	Pašvaldības finansējums	Tiek īstenoti pašvaldības ēku energoattīstības plāna pasākumi, t.sk. regulāra elektroenerģijas un siltumenerģijas audita veikšana, iekštelpu apgaismojuma nomainīšana, termoregulatoru uzstādīšana, siltumapgādes sistēmas apkope un balansēšana, vējtveru uzstādīšana, logu un durvju blīvēšana vai nomainīšana, kustīgu sensoru uzstādīšana, atbildīgo darbinieku apmācība u.c.).	Ādažu
	Ā6.1.1.3. Energoefektivitātes pasākumu īstenošana, piesaistot trešās puses finansējumu	SID, ĀVS, ĀPII “Strautiņš”, KPII, AID	2021.-2027.	Pašvaldības finansējums Cits finansējums	Īstenoti energoefektivitātes pasākumi, piesaistot trešās puses finansējumu (t.sk., apkures sistēmu pilnveidošana, bēniņu siltināšana, cauruļvadu siltumizolācijas uzlabošana, ārējo sienas siltināšana, ventilācijas sistēmas rekonstrukcija, pagrabu siltināšana).	Ādažu

Uzdevums	Pasākums, aktivitāte	Atbildīgie izpildītāji	Izpildes termiņš vai periods	Finanšu resursi vai avoti	Iznākuma rezultatīvie rādītāji	Pagasts, kurā pasākums tiek īstenots
	Ā6.1.1.4. Energodienas un citu informatīvo pasākumu īstenošana	Energo pārvaldnieks	2022.-2027.	Pašvaldības finansējums	Īstenotas energodienas un citi pasākumi, lai skaidrotu, konsultētu cilvēkus par energoefektivitāti.	Ādažu
<i>U6.1.2: Uzdevumi tiks noteikti, ņemot vērā Ādažu novada ilgtspējīgas enerģētikas un klimata rīcības plānā noteikto</i>	<i>Ā6.1.2.1. Ādažu novada ilgtspējīgas enerģētikas un klimata rīcības plānā noteikto pasākumu īstenošana</i>	<i>SID</i>	<i>2021.-2027.</i>	<i>Pašvaldības finansējums ES fondu finansējums Cits finansējums</i>	<i>Tiek īstenoti dažādi pasākumi atbilstoši Ādažu novada ilgtspējīgas enerģētikas un klimata rīcības plānam.</i>	<i>Ādažu</i>
RV6.2: Atjaunojamo energoresursu plašāka izmantošana						
<i>U6.2.1: Uzdevumi tiks noteikti, ņemot vērā Ādažu novada ilgtspējīgas enerģētikas un klimata rīcības plānā noteikto</i>	<i>Ā6.2.1.1. Ādažu novada ilgtspējīgas enerģētikas un klimata rīcības plānā noteikto pasākumu īstenošana</i>	<i>SID</i>	<i>2021.-2027.</i>	<i>Pašvaldības finansējums ES fondu finansējums Cits finansējums</i>	<i>Tiek īstenoti dažādi pasākumi atbilstoši Ādažu novada ilgtspējīgas enerģētikas un klimata rīcības plānam.</i>	<i>Ādažu</i>
RV6.3: Videi draudzīgs transports un mobilitāte						
<i>U6.3.1: Uzdevumi tiks noteikti, ņemot vērā Ādažu novada ilgtspējīgas enerģētikas un klimata rīcības plānā noteikto</i>	<i>Ā6.3.1.1. Ādažu novada ilgtspējīgas enerģētikas un klimata rīcības plānā noteikto pasākumu īstenošana</i>	<i>SID</i>	<i>2021.-2027.</i>	<i>Pašvaldības finansējums ES fondu finansējums Cits finansējums</i>	<i>Tiek īstenoti dažādi pasākumi atbilstoši Ādažu novada ilgtspējīgas enerģētikas un klimata rīcības plānam.</i>	<i>Ādažu</i>
RV6.4: Klimata pārmaiņām pielāgota infrastruktūra						
<i>U6.4.1: Uzdevumi tiks noteikti, ņemot vērā Ādažu novada ilgtspējīgas enerģētikas un klimata rīcības plānā noteikto</i>	<i>Ā6.4.1.1. Ādažu novada ilgtspējīgas enerģētikas un klimata rīcības plānā noteikto pasākumu īstenošana</i>	<i>SID</i>	<i>2021.-2027.</i>	<i>Pašvaldības finansējums ES fondu finansējums Cits finansējums</i>	<i>Tiek īstenoti dažādi pasākumi atbilstoši Ādažu novada ilgtspējīgas enerģētikas un klimata rīcības plānam.</i>	<i>Ādažu</i>
RV6.5: Enerģētiskās nabadzības mazināšana						
<i>U6.5.1: Uzdevumi tiks noteikti, ņemot vērā Ādažu novada ilgtspējīgas enerģētikas un klimata rīcības plānā noteikto</i>	<i>Ā6.5.1.1. Ādažu novada ilgtspējīgas enerģētikas un klimata rīcības plānā noteikto pasākumu īstenošana</i>	<i>SID</i>	<i>2021.-2027.</i>	<i>Pašvaldības finansējums ES fondu finansējums Cits finansējums</i>	<i>Tiek īstenoti dažādi pasākumi atbilstoši Ādažu novada ilgtspējīgas enerģētikas un klimata rīcības plānam.</i>	<i>Ādažu</i>
VTP7: Uzņēmējdarbības- vajadzībām pielāgota novada teritorija						
RV7.1: Prioritāro industriālo, komerciālo un lauksaimniecības teritoriju noteikšana, pašvaldības līdzdarbība šo teritoriju attīstībā, daudzpusīgas uzņēmējdarbības attīstība						

Uzdevums	Pasākums, aktivitāte	Atbildīgie izpildītāji	Izpildes termiņš vai periods	Finanšu resursi vai avoti	Iznākuma rezultatīvie rādītāji	Pagasts, kurā pasākums tiek īstenots
U7.1.1: Veidot kompleksas biznesa attīstības teritorijas un veicināt industriālo teritoriju nozīmīgākās infrastruktūras kompleksu attīstību	Ā7.1.1.1. Projektu īstenošana publiskās infrastruktūras attīstībai un pilnveidošanai industriālās teritorijā	AID, SID	2021.-2027.	Pašvaldības finansējums ES fondu finansējums	Īstenoti projekti publiskās infrastruktūras attīstībai un pilnveidošanai industriālās teritorijās pie Muižas, Eimuros (Ataru ceļš) un "Jaunkūlas". Veikta šo projektu pēcuzraudzība.	Ādažu
U7.1.2: Veicināt uzņēmējdarbības attīstību	Ā7.1.2.1. Mārketinga u.c. aktivitāšu īstenošana uzņēmēju piesaistei	SAD, AID	2021.-2027.	Pašvaldības finansējums	Veiktas mārketinga aktivitātes uzņēmēju piesaistei. Uzņēmējiem interesējošā informācija aplūkojama tīmekļvietnē www.adazi.lv , sadaļā "Uzņēmējdarbība" / "Pašvaldība" / "Īpašumi" u.c.	Ādažu
	Ā7.1.2.2. Platformas izveide informācijas apmaiņai par īpašumiem un dabas resursiem, kas pieejami Ādažu novadā, t.sk., par komerciāli apbūvējamiem objektiem	SID	2022.-2027.	Pašvaldības finansējums	Izveidota platforma informācijas apmaiņai par īpašumiem un dabas resursiem, kas pieejami Ādažu novadā, t.sk., par komerciāli apbūvējamiem objektiem.	Ādažu
U7.1.3: Izstrādāt PPP projektus	Ā7.1.3.1. PPP projektu tehniski ekonomisko pamatojumu izstrāde	AID, kapitālsabiedrības, Sporta daļa	2024.-2027.	Pašvaldības finansējums Cits finansējums	Izstrādāti PPP projektu tehniski ekonomiskie pamatojumi. Izstrādāti PPP projekti.	Ādažu
U7.1.4: Veidot novadu kā mazo uzņēmumu darbībai un attīstībai draudzīgu vidi, tajā skaitā veicināt koprades telpu (projektu) radīšanu	Ā7.1.4.1. Ādažu centa tirgus laukuma attīstība Ādažu novadā	SID, AID	2022.-2027.	Pašvaldības finansējums ES fondu finansējums	Ādažu centrā labiekārtots tirgus laukums.	Ādažu
	Ā7.1.4.2. Konceptijas izstrāde un īstenošana tirgus laukumu attīstībai Ādažu novadā	SID, AID, Būvvalde	2022.-2027.	Pašvaldības finansējums	Izstrādāta koncepcija tirgus laukumu attīstībai Ādažu novadā.	Ādažu
U7.1.5: Atbalstīt videi draudzīgu tehnoloģiju ieviešanu un izmantošanu industriālajā un lauksaimnieciskajā ražošanā	Ā7.1.5.1. Videi draudzīgu tehnoloģiju, enerģijas ražošanas un alternatīvas elektroenerģijas ieguves veidu izpēti un ieviešana industriālajā un	SID	2021.-2027.	Pašvaldības finansējums Cits finansējums	Veikta iespēju ieviest videi draudzīgas enerģijas ražošanas un alternatīvas elektroenerģijas ieguves veidus izpēti. Izpētītas un ieviestas videi draudzīgas tehnoloģijas industriālajā un	Ādažu

Uzdevums	Pasākums, aktivitāte	Atbildīgie izpildītāji	Izpildes termiņš vai periods	Finanšu resursi vai avoti	Iznākuma rezultatīvie rādītāji	Pagasts, kurā pasākums tiek īstenots
	lauksaimnieciskajā ražošanā Ādažu novadā				lauksaimnieciskajā ražošanā Ādažu novadā.	
	Ā7.1.5.2. Ādažu centra NAI jaudas palielināšana (III kārtā, 1.posms) un Ādažu NAI dūņu anaeroba stabilizēšana ar enerģijas ieguvu (III kārtā, 2.posms)	SIA "Ādažu Ūdens", ĀND	2021.-2024.	Pašvaldības finansējums Cits finansējums (SIA "Ādažu Ūdens") Valsts finansējums (AM)	Ādažu centra NAI jaudas palielināšana par 800 km ³ dnn. Dūņas tiek izmantotas enerģijas ražošanai.	Ādažu
	Ā7.1.5.3. Citas aktivitātes videi draudzīgas enerģijas ražošanas un alternatīvu tās ieguves veidu ieviešanai	SID, SIA "Ādažu Ūdens"	2021.-2027.	Pašvaldības finansējums	Īstenotas citas aktivitātes videi draudzīgas enerģijas ražošanas un alternatīvu tās ieguves veidu ieviešanai.	Ādažu
	Ā7.1.5.4. Informatīvo kampaņu organizēšana	SAD, SID	2021.-2027.	Pašvaldības finansējums	Noorganizēta informatīvā kampaņa par videi draudzīgām tehnoloģijām.	Ādažu
	Ā7.1.5.5. Atbalsta programmas izstrādāšana	SID	2021.-2027.	Pašvaldības finansējums	Izstrādāta atbalsta programma videi draudzīgu tehnoloģiju ieviešanai un izmantošanai.	Ādažu
U7.1.6: Īstenot jauno un citu uzņēmēju konkursus	Ā7.1.6.1. Jauno uzņēmēju konkursa īstenošana	AID	2021.-2027.	Pašvaldības finansējums	Īstenots konkurss jaunajiem uzņēmējiem.	Ādažu
	Ā7.1.6.2. Atbalsta konkursa inovatīvām biznesa idejām īstenošana	AID	2021.-2027.	Pašvaldības finansējums	Tiek īstenots atbalsta konkurss inovatīvām biznesa idejām.	Ādažu
RV7.2: Pētniecības attīstīšana						
U7.2.1: Sekmēt pētniecību un uzņēmējdarbību						
U7.2.2: Atbalstīt pētniecību un inovācijas Ādažu novadā	Ā7.2.2.1. Aktivitāšu īstenošana pētniecības un inovācijas sekmēšanai Ādažu novadā	AID, ĀVS	2021.-2027.	Pašvaldības finansējums	Noteiktas jomas, pasākumi, kā pašvaldība var sekmēt pētniecību un inovācijas Ādažu novadā. Īstenot aktivitātes pētniecības un inovāciju sekmēšanai Ādažu pagstā.	Ādažu
	Ā7.2.2.2. Jaunatnes un zinātniskā centra izveide	Izglītības darba un jaunatnes lietu	2022.-2026.	Pašvaldības finansējums Cits finansējums	Sadarbībā ar NVO vai citām organizācijām izveidots jauniešu un zinātniskais centrs. Ir izstrādāta centra	Ādažu

Uzdevums	Pasākums, aktivitāte	Atbildīgie izpildītāji	Izpildes termiņš vai periods	Finanšu resursi vai avoti	Iznākuma rezultatīvie rādītāji	Pagasts, kurā pasākums tiek īstenots
		speciālists, ĀVS, AID, SID			attīstības un darbības stratēģija. Notiek sadarbība ar augstākās izglītības iestādēm dažādu formālo un neformālo nodarbību īstenošanā.	
VTP8: Pieejama un daudzpusīga izglītība						
RV8.1: Vispārējās izglītības sistēmas attīstība						
U8.1.1: Attīstīt jaunas izglītības programmas un projektus	Ā8.1.1.1. EKO izglītības programmu īstenošana (dabas resursu pieejamība)	Izglītības darba un jaunatnes lietu speciālists, Izglītības iestādes, AID	2022.- 2027.	Pašvaldības finansējums ES fondu finansējums Cits finansējums	Ir īstenotas 3 EKO izglītības programmas izglītības programmas.	Ādažu
	Ā8.1.1.2. Brīvdabas bērnodārzu un skolu izveide	Izglītības darba un jaunatnes lietu speciālists, Izglītības iestādes	2022.- 2027.	Pašvaldības finansējums	Izveidoti brīvdabas bērnodārzi un skolas.	Ādažu
U8.1.2: Nodrošināt pirmsskolas izglītības pakalpojumus visiem novada bērniem no 1,5 gadu vecuma	Ā8.1.2.1. Vienota Ādažu novada bērnu reģistra izveide uz novada pirmsskolām	Izglītības darba un jaunatnes lietu speciālists	2021.	Pašvaldības finansējums	Izveidots vienots bērnu reģistrs, to pārrauga no izglītības iestādēm neatkarīgu personu komisija.	Ādažu
	Ā8.1.2.2. Iekļaujošas pirmsskolas izglītības pieejamības nodrošināšana	Izglītības darba un jaunatnes lietu speciālists, Izglītības iestādes	2021.- 2027.	Pašvaldības finansējums	Tiek nodrošināta iekļaujošas pirmsskolas izglītības pieejamība.	Ādažu
	Ā8.1.2.3. Bērnu skaita samazināšana visu PII grupās	Izglītības darba un jaunatnes lietu speciālists, Izglītības iestādes	2021.-2022.	Pašvaldības finansējums	Visās bērnu grupās vienāds bērnu skaits. Grupās nodrošināta individuālāka pieeja bērniem. Iekļaujošās izglītības nodrošināšana.	Ādažu
U8.1.3: Attīstīt novadā vienotu izglītības telpu ar vienotu pārvaldības sistēmu	Ā8.1.3.1. Vienotas izglītības sistēmas pārvaldības sistēmas izveide	Izglītības darba un jaunatnes lietu speciālists, Izglītības iestādes	2021.-2027.	Pašvaldības finansējums	Nodrošināta vienota izglītības sistēmas pārvaldības sistēma.	Ādažu
U8.1.4: Izveidot reģionālu metodisko centru Ādažos (Ādaži, Carnikava, Saulkrasti, Garkalne)	Ā8.1.4.1. Reģionālā metodiskā centra un vienotas pārvaldības sistēmas izveide Ādažos	Izglītības darba un jaunatnes lietu speciālists, vadība	2021.-2022.	Pašvaldības finansējums Cits finansējums	Struktūra, kas veicinās pedagogu tālākizglītības un metodiskā darba efektivitāti Pierīgas plānošanas reģionā	Ādažu

Uzdevums	Pasākums, aktivitāte	Atbildīgie izpildītāji	Izpildes termiņš vai periods	Finanšu resursi vai avoti	Iznākuma rezultatīvie rādītāji	Pagasts, kurā pasākums tiek īstenots
	(Ādaži, Carnikava, Saulkrasti, Garkalne)				un sekmēs kompetenču pieejā balstītā vispārējās izglītības satura ieviešanu visos izglītības līmeņos, kā arī pedagogu aktīvāku iesaistīšanos valsts izglītības politikas un izglītības attīstības stratēģijas veidošanā gan pašvaldības, gan valsts līmenī.	
U8.1.5: Izveidot alternatīvās vispārējās izglītības atbalsta mehānismu	Ā8.1.5.1. Atbalsts Ādažu Brīvās Valdorfa skolas licencēto izglītības programmu realizēšanai	ĀBVS	2021.-2027.	Pašvaldības finansējums Valsts finansējums	Līdzfinansējums novadā deklarētajiem bērniem licencētu programmu apgūšanai visās izglītības pakāpēs – pirmsskolā, pamatskolā, vidusskolā. Līdzfinansējuma palielināšana līdz 100 eur mēnesī. Iespēja iedzīvotājiem demokrātiski izvēlēties skolas bērnu valdorfskolā (pieaugums ~30 audzēkņu gadā). Iedzīvotāju deklarēšanās Ādažu novadā (pieaugums ~ 50 cilvēku gadā).	Ādažu
	Ā8.1.5.2. Atbalsts pārējām alternatīvās izglītības iespējām	Alternatīvas izglītības iestādes	2023.-2027.	Pašvaldības finansējums Valsts finansējums ES fondu finansējums Cits finansējums	Izglītības iestādes izvēles iespēja.	Ādažu
U8.1.6: Īstenot privāto partnerību pirmsskolas izglītībā	Ā8.1.6.1. Sadarbības modeļa izstrāde pirmsskolas izglītības nodrošināšanai novadā visiem bērniem	Izglītības darba un jaunatnes lietu speciālists, Izglītības iestādes	2021.- 2022.	Pašvaldības finansējums	Izstrādāts sadarbības modelis pirmsskolas izglītības nodrošināšanai novadā visiem bērniem.	Ādažu
	Ā8.1.6.2. Iespēju izvērtēšana sadarboties ar privāto sektoru jaunu bērnudārzu izveidē	Izglītības darba un jaunatnes lietu	2021.- 2022.	Pašvaldības finansējums	Izvērtētas iespējas (analizējot + un -) sadarboties ar privāto sektoru, jaunu bērnudārzu izveidē.	Ādažu

Uzdevums	Pasākums, aktivitāte	Atbildīgie izpildītāji	Izpildes termiņš vai periods	Finanšu resursi vai avoti	Iznākuma rezultatīvie rādītāji	Pagasts, kurā pasākums tiek īstenots
		speciālists, Izglītības iestādes				
	Ā8.1.6.3. Līdzfinansējuma nodrošināšana, lai vecāki saņemtu bezmaksas pirmsskolas izglītības iespējas saviem bērniem privātajā pirmsskolas izglītības iestādē	Izglītības darba un jaunatnes lietu speciālists, Izglītības iestādes, Grāmatvedība	2022.- 2023.	Pašvaldības finansējums	Nodrošināts līdzfinansējumu, lai vecāki saņemtu bezmaksas pirmsskolas izglītības iespējas saviem bērniem privātajā pirmsskolas izglītības iestādē.	Ādažu
RV8.2: Profesionālās ievirzes izglītības attīstība						
U8.2.1: Attīstīt profesionālās ievirzes izglītības iestādes	Ā8.2.1.1. Starpdisciplināras sagatavošanas klases izveidošana un ieviešana ĀMMS	ĀMMS	2021.-2022.	Pašvaldības finansējums	Tiek īstenota starpdisciplināra sagatavošanas klase. Piedāvājums atbilst pieprasījumam, nodrošinot izglītības pēctecību.	Ādažu
	Ā8.2.1.2. "Mākslas studijas" izveidošana un ieviešana ĀMMS	ĀMMS	2021.-2022.	Pašvaldības finansējums	Izveidota Mākslas studija. Piedāvājums atbilst pieprasījumam, nodrošinot daudzpusīgu radošo attīstību.	Ādažu
	Ā8.2.1.3. Kritēriju izstrāde sporta sekciju dalībnieku uzņemšanai un finansējuma sadalījumam	ĀBJSS	2021.- 2022.	Pašvaldības finansējums	Izstrādāti kritēriji sporta sekciju dalībnieku uzņemšanai un finansējuma sadalījumam.	Ādažu
	Ā8.2.1.4. Jaunu sporta sekciju ieviešana ĀBJSS (futbols, riteņbraukšana)	ĀBJSS	2022.- 2027.	Pašvaldības finansējums	ĀBJSS ieviestas jaunas sporta sekcijas (futbols, riteņbraukšana).	Ādažu
	Ā8.2.1.5. ĀBJSS filiāles izveide Carnikavā	ĀBJSS	2022.- 2027.	Pašvaldības finansējums	Carnikavā izveidota ĀBJSS filiāle.	Ādažu
	Ā8.2.1.6. Strukturētas sporta sekciju sadalījuma veikšana	ĀBJSS	2022.- 2027.	Pašvaldības finansējums	Veikts strukturēts sporta sekciju sadalījums, ņemot vērā gan Ādažu, gan Carnikavas sporta mantojumu, tradīcijas, pieejamo sporta infrastruktūru un ģeogrāfisko novietojumu.	Ādažu
	Ā8.2.1.7. Izglītības programmas "Mūsdienu ritmi"	ĀMMS	2023.-2024.	Valsts finansējums	Izstrādāta un ieviesta jauna profesionālās ievirzes izglītības	Ādažu

Uzdevums	Pasākums, aktivitāte	Atbildīgie izpildītāji	Izpildes termiņš vai periods	Finanšu resursi vai avoti	Iznākuma rezultatīvie rādītāji	Pagasts, kurā pasākums tiek īstenots
	izveidošana un ieviešana ĀMMS			Pašvaldības finansējums	programma, piedāvājums atbilst sabiedrības pieprasījumam.	
	Ā8.2.1.8. Izglītības programmas “Muzikālais teātris” izveidošana un ieviešana ĀMMS	ĀMMS	2025.-2026.	Valsts finansējums Pašvaldības finansējums	Izstrādāta un ieviesta jauna profesionālās ievirzes izglītības programma, daudzveidots piedāvājums atbilstoši pieprasījumam.	Ādažu
	Ā8.2.1.9. Profesionālās ievirzes 30V izveidošana un ieviešana ĀMMS	ĀMMS	2026.-2027.	Valsts finansējums Pašvaldības finansējums	Izstrādāta un ieviesta jauna profesionālās ievirzes izglītības programma, nodrošinot izglītības pēctecību.	Ādažu
U8.2.2: Izkopt profesionālās ievirzes izglītības iestāžu tradīcijas un tradicionālos pasākumus	Ā8.2.2.1. Atbalsts audzēkņu dalībai tradicionālajos novada un valsts pasākumos	ĀMMS	2021.-2027.	Pašvaldības finansējums	Katru gadu tiek organizēti tradicionālie svētki izglītības iestādē, kā arī nodrošināta dalība valsts un novada pasākumos, veicinot audzināšanas funkcijas īstenošanu.	Ādažu
	Ā8.2.2.2. Jaunu tradīciju un pasākumu ieviešana	ĀMMS	2022.-2027.	Pašvaldības finansējums	Nodibinātas jaunas tradīcijas, stiprinot lojalitāti, pilsonisko audzināšanu un vēsturiskā mantojuma saglabāšanu.	Ādažu
U8.2.3: Pilnveidot audzēkņu mācību procesa radošu un kvalitatīvu norisi	Ā8.2.3.1. Atbalsts dalībai konkursos, festivālos, koncertos, izstādēs, meistarklasēs, projektos un citās aktivitātēs	ĀMMS, ĀBJSS	2021.-2027.	Pašvaldības finansējums Cits finansējums	Audzēkņi piedalās, gūst pieredzi un sasniegumus dažādos koncertos, festivālos, konkursos, izstādēs un meistarklasēs.	Ādažu
	Ā8.2.3.2. Fakultatīvo un konsultatīvo nodarbību pieejamības nodrošināšana	ĀMMS, ĀBJSS	2021.-2027.	Pašvaldības finansējums	Tiek nodrošināta individuāla pieeja spēju izkopšanai.	Ādažu
	Ā8.2.3.3. Atbalsts dalībai nometnēs un radošajās darbnīcās	ĀMMS, ĀBJSS	2021.-2027.	Pašvaldības finansējums	Organizētas nometnes un radošās darbnīcas – talantīgo audzēkņu atbalstam, sasniegumu novērtēšanai un audzēkņu radošās un mākslinieciskās iniciatīvas pilnveidošanai.	Ādažu

Uzdevums	Pasākums, aktivitāte	Atbildīgie izpildītāji	Izpildes termiņš vai periods	Finanšu resursi vai avoti	Iznākuma rezultatīvie rādītāji	Pagasts, kurā pasākums tiek īstenots
U8.2.4: Organizēt dažādus koncertus, festivālus, konkursus, izstādes, meistarklases profesionālās ievirzes izglītības iestādēs	Ā8.2.4.1. Atbalsts iestādes rīkoto konkursu, festivālu organizēšanai ĀMMS	ĀMMS	2021.-2027.	Pašvaldības finansējums	Organizēti festivāli – konkursi, nodrošinot radošo platformu audzēkņu mākslinieciskajai un muzikālajai izpausmei, kā arī popularizējot skolas tēlu un atpazīstamību (Skaņuraksti Ādažos, Gaujas mozaīka Ādažos, Solis laikā Ādažos).	Ādažu
	Ā8.2.4.2. Latvijā pazīstamu jomu speciālistu un mākslinieku piesaiste profesionālās ievirzes izglītības iestādes aktivitātēm	ĀMMS	2022.-2027.	Pašvaldības finansējums Valsts finansējums (VKKF)	Izglītības iestādes pasākumiem piesaistīti jomu speciālisti.	Ādažu
	Ā8.2.4.3. Jaunu konkursu, festivālu veidošana	ĀMMS	2022.-2027.	Pašvaldības finansējums Valsts finansējums Cits finansējums	Izveidoti un ieviesti jauni pasākumi, dažādojot skolas un novada radošo dzīvi.	Ādažu
RV8.3: Interesešu izglītības īstenošana						
U8.3.1: Attīstīt interesešu / neformālo izglītību	Ā8.3.1.1. Interesešu izglītības kvalitātes, piedāvājuma un pieejamības pilnveidošana.	Izglītības darba un jaunatnes lietu speciālists, Izglītības iestādes	2021.-2027.	Pašvaldības finansējums Cits finansējums	Īstenotas aktivitātes interesešu izglītības kvalitātes, piedāvājuma un pieejamības pilnveidošanai.	Ādažu
	Ā8.3.1.2. Interesešu izglītības īstenošanas vietu infrastruktūras uzlabošana	Izglītības darba un jaunatnes lietu speciālists, Izglītības iestādes	2021.-2027.	Pašvaldības finansējums ES fondu finansējums	Uzlabota interesešu izglītības īstenošanas vietu infrastruktūra un materiāli tehniskā bāze.	Ādažu
	Ā8.3.1.3. Esošās situācijas un piedāvājuma izvērtējums	Izglītības darba un jaunatnes lietu speciālists, Izglītības iestādes	2021.-2027.	Pašvaldības finansējums	Izvērtēta esošā situācija par maksas interesešu izglītības pakalpojumu.	Ādažu
	Ā8.3.1.4. Informatīvā un metodiskā atbalsta nodrošināšana maksas interesešu	Izglītības darba un jaunatnes lietu speciālists, Izglītības iestādes	2021.-2027.	Pašvaldības finansējums	Nodrošināts informatīvais un metodiskais atbalsts maksas interesešu izglītības pakalpojumu sniedzējiem.	Ādažu

Uzdevums	Pasākums, aktivitāte	Atbildīgie izpildītāji	Izpildes termiņš vai periods	Finanšu resursi vai avoti	Iznākuma rezultatīvie rādītāji	Pagasts, kurā pasākums tiek īstenots
	izglītības pakalpojumu sniedzējiem					
U8.3.2: Attīstīt vides izglītību	Ā8.3.2.1. "Zaļās" domāšanas veicināšana	Izglītības iestādes, AID	2021.-2027.	Pašvaldības finansējums	Skolās un PII regulāri notiek "zaļās" domāšanas pasākumi. Sagatavoti priekšlikumi dabas izglītības pasākumiem novadā.	Ādažu
RV8.4: Mūžizglītības, neformālās un tālākizglītības sekmēšana						
U8.4.1: Plānot un ieviest mūžizglītības kursus	Ā8.4.1.1. Mūžizglītības projekta SAM 8.4.1. "Pilnveidot nodarbināto personu profesionālo kompetenci" īstenošana	Izglītības darba un jaunatnes lietu speciālists	2021.-2022.	ES fondu finansējums Cits finansējums	Nodrošināts informatīvais atbalsts par mūžizglītības iespējām novadā deklarētiem nodarbinātiem vecumā no 25 gadiem profesionālās tālākizglītības, profesionālās pilnveides vai neformālās izglītības programmu apguvei, izmantojot Profesionālās izglītības kompetenču centru piedāvājumu.	Ādažu
	Ā8.4.1.2. Aptaugas organizēšana iedzīvotājiem	Izglītības darba un jaunatnes lietu speciālists, SAD, AID	2022.	Pašvaldības finansējums	Noteikts, kāda veida mūžizglītības aktivitātes būtu nepieciešams ieviest (dejas, rotaslietu veidošana, gleznošana, u.c.).	Ādažu
U8.4.2: Veicināt pieaugušo izglītību	Ā8.4.2.1. Tālākizglītības pieprasījuma noskaidrošana un tālākizglītības plānošana izglītības iestāžu pedagogiem	Izglītības darba un jaunatnes lietu speciālists, ĀKC	2021.-2027.	Pašvaldības finansējums	Izveidotas programmas pedagogu profesionālās meistarības pilnveidei, tai skaitā interesentiem no kaimiņu novadiem.	Ādažu
	Ā8.4.2.2. Tālākizglītības pieprasījuma noskaidrošana un tālākizglītības plānošana novada iedzīvotājiem	Izglītības darba un jaunatnes lietu speciālists, ĀKC	2021.-2027.	Pašvaldības finansējums Cits finansējums	Noteikts, kādas tālākizglītības programmas ir aktuālas novada iedzīvotājiem.	Ādažu
	Ā8.4.2.3. Pašvaldības tīmekļvietnē, sociālajos tīklos un preses izdevumā ievietot informāciju par piedāvātajām programmām	Izglītības darba un jaunatnes lietu speciālists, SAD	2021.-2027.	Pašvaldības finansējums	Nodrošināta informācija par piedāvātajām programmām.	Ādažu

Uzdevums	Pasākums, aktivitāte	Atbildīgie izpildītāji	Izpildes termiņš vai periods	Finanšu resursi vai avoti	Iznākuma rezultatīvie rādītāji	Pagasts, kurā pasākums tiek īstenots
U8.4.3: Sniegt informāciju un atbalstu jauniešiem uzņēmējdarbības uzsākšanai	Ā8.4.3.1. Apmācību, pasākumu organizēšana bērnu un jauniešu izglītošanai par uzņēmējdarbību	Izglītības darba un jaunatnes lietu speciālists, Izglītības iestādes	2021.-2027.	Pašvaldības finansējums	Organizētas apmācības, pasākumus bērnu un jauniešu izglītošanai par uzņēmējdarbību.	Ādažu
U8.4.4: Īstenot pašvaldības finansētus un atbalstītus bērnu un jauniešu biznesa ideju konkursus	Ā8.4.4.1. Jauniešu iniciatīvu projektu organizēšana un īstenošana	Izglītības darba un jaunatnes lietu speciālists, AID, Izglītības iestādes, ĀKC, Sporta daļa, NVO	2022.-2027.	Pašvaldības finansējums ES fondu finansējums Cits finansējums	Organizēti jauniešu iniciatīvu atbalsta projekti.	Ādažu
U8.4.5: Veicināt jauniešu nodarbinātību	Ā8.4.5.1. Skolēnu un jauniešu nodarbinātības veicināšana	Izglītības darba un jaunatnes lietu speciālists	2021.-2027.	Pašvaldības finansējums Cits finansējums	Ieviesti pasākumi skolēnu un jauniešu nodarbinātības veicināšanai.	Ādažu
VTP9: Daudzveidīgu sociālo un veselības pakalpojumu pieejamība						
RV9.1: Sociālo pakalpojumu un sociālās palīdzības kvalitātes un pieejamības paaugstināšana visā novada teritorijā						
U9.1.1: Paaugstināt esošo sociālo pakalpojumu kvalitāti un sekmēt pieejamību visā novada teritorijā	Ā9.1.1.1. Aprūpes mājās pakalpojumu pieejamības nodrošināšana	Sociālais dienests	2021.-2027.	Pašvaldības finansējums	Nodrošināti aprūpes mājās pakalpojumi visiem klientiem pēc nepieciešamības.	Ādažu
	Ā9.1.1.2. Specializētas darbnīcas izveide personām ar garīgās attīstības traucējumiem	Sociālais dienests	2022.-2027.	Pašvaldības finansējums ES fondu finansējums	Nodarbinātības un prasmju apguves nodrošināšana personām ar garīgās attīstības traucējumiem Dienas aprūpes centra ietvaros.	Ādažu
	Ā9.1.1.3. Dienas centra izveide bērniem ar īpašām vajadzībām	Sociālais dienests	2022.-2027.	Pašvaldības finansējums ES fondu finansējums	Izveidots dienas centrs bērniem ar īpašām vajadzībām.	Ādažu
	Ā9.1.1.4. Higiēnas un humānās palīdzības centra izveide	Sociālais dienests, SID	2022.-2027.	Pašvaldības finansējums	Izveidots Higiēnas un humānās palīdzības centrs pilngadīgām personām ar dažādiem funkcionāliem, garīgiem traucējumiem un trūcīgiem, maznodrošinātiem iedzīvotājiem.	Ādažu

Uzdevums	Pasākums, aktivitāte	Atbildīgie izpildītāji	Izpildes termiņš vai periods	Finanšu resursi vai avoti	Iznākuma rezultatīvie rādītāji	Pagasts, kurā pasākums tiek īstenots
U9.1.2: Pielāgot novada vidi un infrastruktūru personām ar funkcionāliem traucējumiem	Ā9.1.2.1. Infrastruktūras un vides pieejamības nodrošināšana personām ar funkcionāliem traucējumiem dzīvesvietās (pandusi, uzbrauktuves, pacēlāji, citi palīg līdzekļi)	SID, Sociālais dienests	2021.-2027.	Pašvaldības finansējums	Infrastruktūras un vides pieejamība personām ar funkcionāliem traucējumiem personu dzīvesvietās.	Ādažu
U9.1.3: Izveidot jaunus sociālos pakalpojumus						
RV9.2: Veselības pakalpojumu nodrošināšana attīstītā vidē						
U9.2.1: Veikt medicīnas iestāžu infrastruktūras attīstību	Ā9.2.1.1. Slimnīcas ēkas Gaujas ielā 13/15, Ādažos, fasādes un iekšpagalma renovācija	PSIA "Ādažu slimnīca"	2021.-2023.	Pašvaldības finansējums	Veikta slimnīcas ēkas Gaujas ielā 13/15, Ādažos, fasādes un iekšpagalma renovācija. Labiekārtota slimnīcas vide un infrastruktūra.	Ādažu
	Ā9.2.1.2. Dienas stacionāra renovācija	PSIA "Ādažu slimnīca"	2022.-2023.	Pašvaldības finansējums Cits finansējums (PSIA "Ādažu slimnīca" un/vai PPP)	Izveidots mūsdienīgs un funkcionāls dienas stacionārs, veicot dienas stacionāra renovāciju.	Ādažu
	Ā9.2.1.3. Operāciju zāles ventilācijas sistēmas nomaiņa, telpas remonts, medicīnas iekāru modernizācija	PSIA "Ādažu slimnīca"	2022.-2023.	Pašvaldības finansējums Cits finansējums (PSIA "Ādažu slimnīca" un/vai PPP)	Izveidots mūsdienīgs un funkcionāls dienas stacionārs, nomainot operācijas zāles ventilācijas sistēmu, veicot telpu remontu, modernizējot iekārtas.	Ādažu
	Ā9.2.1.4. Operācijas lampas nomaiņa	PSIA "Ādažu slimnīca"	2022.-2023.	Pašvaldības finansējums Cits finansējums (PSIA "Ādažu slimnīca" un/vai PPP)	Nomainītas operācijas lampas dienas stacionārā.	Ādažu
	Ā9.2.1.5. Operāciju galda nomaiņa	PSIA "Ādažu slimnīca"	2022.-2023.	Pašvaldības finansējums	Nomainīts operāciju galds dienas stacionārā.	Ādažu

Uzdevums	Pasākums, aktivitāte	Atbildīgie izpildītāji	Izpildes termiņš vai periods	Finanšu resursi vai avoti	Iznākuma rezultatīvie rādītāji	Pagasts, kurā pasākums tiek īstenots
				Cits finansējums (PSIA "Ādažu slimnīca" un/vai PPP)		
U9.2.2: Nodrošināt jaunus diagnostikas un ārstniecības pakalpojumus	Ā9.2.2.1. Veikt telpu renovāciju, magnētiskās rezonanses diagnostikas iekārtas uzstādīšanu, augsti kvalificētu radioloģijas speciālistu piesaiste pakalpojumu nodrošināšanai	PSIA "Ādažu slimnīca"	2021.	Cits finansējums (PPP)	Veikta telpu renovācija, magnētiskās rezonanses diagnostikas iekārtas uzstādīšana, augsti kvalificētu radioloģijas speciālistu piesaiste ātrākai, efektīvākai un mūsdienīgākai slimību diagnostikai novada iedzīvotājiem tuvāk dzīvesvietai.	Ādažu
	Ā9.2.2.2. Ķīmijterapijas pakalpojumu sniegšana onkoloģijas pacientiem	PSIA "Ādažu slimnīca"	2023.-2027.	Cits finansējums (PPP)	Nodrošināta iespēja onkoloģisko slimību pacientiem saņemt ķīmijterapijas pakalpojumus savlaicīgāk un komfortablā dienas stacionārā.	Ādažu
U9.2.3: Izveidot rehabilitācijas nodaļu	Ā9.2.3.1. Rehabilitācijas centra izveide, t.sk. telpu un tehniskā inventāra nodrošinājums	PSIA "Ādažu slimnīca"	2022.	Pašvaldības finansējums Cits finansējums (PSIA "Ādažu slimnīca" līdzekļi un/vai PPP)	Mūsdienīga rehabilitācijas centra izveide, .sk. telpu un tehniskā inventāra nodrošinājums, kvalitatīvu rehabilitācijas pakalpojumu nodrošināšanai visā Ādažu novada teritorijā. Speciālistu piesaiste, valsts apmaksāto rehabilitācijas pakalpojumu nodrošināšanas līguma slēgšana.	Ādažu
U9.2.4: Izveidot PSIA "Ādažu slimnīca" kā medicīnas speciālistu (rezidentu) mācību bāzi	Ā9.2.4.1. Ārstu rezidentu apmācības iespēju nodrošināšana, sadarbības līgumu slēgšana ar Latvijas Universitāti, Paula Stradiņa Klīniskā universitātes slimnīcu un ģimenes ārstu praksēm	PSIA "Ādažu slimnīca"	2021.-2024.	Valsts finansējums	Jaunu medicīnas speciālistu piesaiste novadam, kā arī darba vietu izveide, jaunākās medicīniskās pieredzes izmantošanas iespēja.	Ādažu
U9.2.5: Sekmēt veselības aprūpes pakalpojumu pieejamību, tajā skaitā modernizējot slimnīcas tīmekļa vietni	Ā9.2.5.1. Tīmekļa vietnes aktualizēšana, jaunā logo izveide, sasaiste ar e-veselība, e-pieraksts u.c. savstarpēji	PSIA "Ādažu slimnīca"	2021.	Pašvaldības finansējums	Jaunas apmeklētājiem ērtas un pārskatāmas tīmekļa vietnes izveidošana ar iespēju izmantot e-	Ādažu

Uzdevums	Pasākums, aktivitāte	Atbildīgie izpildītāji	Izpildes termiņš vai periods	Finanšu resursi vai avoti	Iznākuma rezultatīvie rādītāji	Pagasts, kurā pasākums tiek īstenots
	saistītām medicīnas nozaru tīmekļa vietnēm			Cits finansējums (PSIA "Ādažu slimnīca")	pierakstu, kas atspoguļo un piedāvā reālā laikā saņemt ātrāku pakalpojumu.	
VTP10: Sporta aktivitāšu pieejamība un daudzveidība						
RV10.1: Sporta veidiem nepieciešamās infrastruktūras attīstība						
U10.1.1: Ierīkot jauniešu aktīvās atpūtas un ekstrēmo sporta veidu infrastruktūru (velo pumpu trases, skeitparki, kāpšanas sienas u.tml.), t.sk. novada ciemos	Ā10.1.1.1. Pumpu trases ierīkošana Ādažos	Sporta daļa	2021.-2022.	Pašvaldības finansējums ES fondu finansējums Cits finansējums	Izveidota jauna mūsdienu prasībām ekstrēmo sporta veidu infrastruktūra – pumpu trase.	Ādažu
	Ā10.1.1.2. Citiem jauniem sporta veidiem nepieciešamās infrastruktūras attīstība	Sporta daļa	2021.-2027.	Pašvaldības finansējums	Izveidoti jauni sporta laukumi. Uzsākti jauni sporta veidi (piem., disku golfs).	Ādažu
	Ā10.1.1.3. Skeitparka ierīkošana Ādažos	Sporta daļa	2027.	Pašvaldības finansējums ES fondu finansējums Cits finansējums	Izveidota jauna mūsdienu prasībām ekstrēmo sporta veidu infrastruktūra – skeitparks.	Ādažu
U10.1.2: Attīstīt un uzturēt Sporta un aktīvās atpūtas centru "ZIBENI"						
RV10.2: Sporta pēctecības attīstīšana						
U10.2.1: Izveidot Sporta piramīdu – pieaugušo sporta komandu izveidošana (basketbols, florbols, volejbols, futbols)	Ā10.2.1.1. Sporta piramīdas – pieaugušo sporta komandu izveidošana (basketbols, florbols, volejbols, futbols)	Sporta daļa	2021.-2027.	Pašvaldības finansējums	Izveidota porta piramīda – pieaugušo sporta komandas (basketbols, florbols, volejbols, futbols).	Ādažu
U10.2.2: Noteikt prioritāros sporta veidus	Ā10.2.2.1. Prioritāro sporta veidu noteikšana	Sporta daļa	2021.-2022.	Pašvaldības finansējums	Noteikti prioritārie sporta veidi.	Ādažu
RV10.3: Sporta aktivitāšu atbalstīšana						
U10.3.1: Izstrādāt un īstenot atbalsta sistēmu sportistu dalībai sacensībās, sporta sacensību organizēšanai, sporta organizāciju darbības nodrošināšanai	Ā10.3.1.1. Atbalsta sistēmas izstrāde sportistu dalībai sacensībās, sporta sacensību organizēšanai, sporta	Sporta daļa	2021.-2022.	Pašvaldības finansējums	Izstrādāta atbalsta sistēma sportistu dalībai sacensībās, sporta sacensību organizēšanai, sporta organizāciju darbības nodrošināšanai.	Ādažu

Uzdevums	Pasākums, aktivitāte	Atbildīgie izpildītāji	Izpildes termiņš vai periods	Finanšu resursi vai avoti	Iznākuma rezultatīvie rādītāji	Pagasts, kurā pasākums tiek īstenots
	organizāciju darbības nodrošināšanai					
	C10.3.1.2. Dalība valsts un starptautiskās nozīmes sporta pasākumos	Sporta daļa	2021.-2027.	Pašvaldības finansējums	Dalība pašvaldību sporta spēlēs u.c. sporta pasākumos.	Ādažu
U10.3.2: Rīkot sporta pasākumus	Ā10.3.2.1. Sporta pasākumu rīkošana	Sporta daļa	2021.-2027.	Pašvaldības finansējums Cits finansējums	Noorganizēti sporta pasākumi.	Ādažu
U10.3.3: Organizēt peldēt apmācības	Ā10.3.3.1. Peldēt apmācības organizēšana	Sporta daļa	2022.-2027.	Pašvaldības finansējums Cits finansējums	Noorganizētas peldēt apmācības.	Ādažu
VTP11: Ādažu novada kultūrvides attīstība						
RV11.1: Daudzveidīgas kultūras dzīves attīstība						
U11.1.1: Regulāri uzturēt novada svētkus, kultūras pasākumus, amatiermākslas tradīcijas un papildināt kvalitatīvu brīvā laika pavadīšanas iespēju klāstu	Ā11.1.1.1. Kultūras pasākumu organizēšana un amatiermākslas tradīciju nodrošināšana	ĀKC	2021.-2027.	Pašvaldības finansējums Cits finansējums	Augstas mākslinieciskās kvalitātes kultūras pasākumi: <ul style="list-style-type: none"> • Populāru mūzikas grupu koncerti. • Klasiskās kameramūzikas koncerti. • Profesionālu teātru viesizrādes. • Dabas koncerti un izrādes. • Mākslas plenēri un performances. • Starpžanru un eksperimentāli projekti. • Gaujas svētki. • Gadskārtu svētki. Īstenoti starpteritoriāli projekti kultūras jomā.	Ādažu
RV11.2: Bibliotēkas popularitātes, informācijpratības un medijpratības veicināšana						
U11.2.1: Nodrošināt zinātniski populāru lekciju/ nodarbību ciklu dažādām lietotāju grupām	Ā11.2.1.1. Zinātniski populāru lekciju/ nodarbību ciklu nodrošināšana dažādām lietotāju grupām	Bibliotēka	2021.-2027.	Pašvaldības finansējums	Nodrošinātas zinātniski populāras lekcijas/ nodarbību cikli dažādām lietotāju grupām.	Ādažu

Uzdevums	Pasākums, aktivitāte	Atbildīgie izpildītāji	Izpildes termiņš vai periods	Finanšu resursi vai avoti	Iznākuma rezultatīvie rādītāji	Pagasts, kurā pasākums tiek īstenots
U11.2.2: Organizēt apmācību nodarbības informācijpratībā un medijpratībā	Ā11.2.2.1. Apmācību nodarbību organizēšana informācijpratībā un medijpratībā	Bibliotēka	2021.-2027.	Pašvaldības finansējums ES fondu finansējums	Noorganizētas apmācību nodarbības informācijpratībā un medijpratībā.	Ādažu
U11.2.3: Organizēt tikšanās ar grāmatu autoriem, ilustratoriem, izdevējiem	Ā11.2.3.1. Tikšanos ar grāmatu autoriem, ilustratoriem, izdevējiem organizēšana	Bibliotēka	2021.-2027.	Pašvaldības finansējums	Noorganizētas tikšanās ar grāmatu autoriem, ilustratoriem, izdevējiem.	Ādažu
U11.2.4: Piedalīties un veicināt dalību bērniem un jauniešiem lasītveicināšanas programmā "Bērnu/Jauniešu žūrija" un citās programmas	Ā11.2.4.1. Dalība bērnu un jauniešu lasītveicināšanas programmā "Bērnu/Jauniešu žūrija" un citās programmas	Bibliotēka	2021.-2027.	Pašvaldības finansējums	Piedalīšanās bērnu un jauniešu lasītveicināšanas programmā "Bērnu/Jauniešu žūrija" un citās programmas.	Ādažu
U11.2.5: Organizēt literāri izglītojošas nodarbības un pasākumus pašvaldības PII un skolas audzēkņiem	Ā11.2.5.1. Literāri izglītojošu nodarbību un pasākumu organizēšana pašvaldības PII un skolas audzēkņiem	Bibliotēka	2021.-2027.	Pašvaldības finansējums	Noorganizēti literāri izglītojošas nodarbības un pasākumus pašvaldības PII un skolas audzēkņiem.	Ādažu
RV11.3: Kultūrvēsturisku objektu pētniecība, attīstība un integrēšana tūrisma objektos						
U11.3.1: Izpētīt, digitalizēt vēsturiskos materiālus par kultūrvēsturiskiem objektiem	Ā11.3.1.1. Kultūrvēsturisko objektu un vēsturisko materiālu izpēte arhīvos u.c. iestādēs, to digitalizēšana	Ādažu Vēstures un mākslas galerija	2021.-2027.	Pašvaldības finansējums Cits finansējums	Arhīvos u.c. iestādēs gan pašu spēkiem, gan arī piesaistot jomas speciālistus un kopienas pārstāvjus – interesentus, izpētīti kultūrvēsturiskie objekti un vēsturiskie materiāli.	Ādažu
U11.3.2: Apzināt, zinātniski izpētīt novada militāro mantojumu objektus	Ā11.3.2.1. Novada militāro mantojumu objektu apzināšana, zinātniska izpēte	Ādažu Vēstures un mākslas galerija	2021.-2027.	Pašvaldības finansējums Cits finansējums	Apzināti, zinātniski izpētīti novada militārā mantojuma objekti.	Ādažu
U11.3.3: Prezentēt iegūtos rezultātu, veidojot ekspozīcijas un tematiskās izstādes muzejiskajās iestādēs, vadot ekskursijas un organizējot pasākumus, kā arī veidojot dažāda rakstura publikācijas	Ā11.3.3.1. Iegūto rezultātu prezentēšana, veidojot ekspozīcijas un tematiskās izstādes muzejiskajās iestādēs, vadot ekskursijas un organizējot pasākumus, kā arī veidojot dažāda rakstura publikācijas	Ādažu Vēstures un mākslas galerija	2021.-2027.	Pašvaldības finansējums Cits finansējums	Prezentēti iegūtie rezultāti, veidojot ekspozīcijas un tematiskās izstādes muzejiskajās iestādēs, vadot ekskursijas un organizējot pasākumus, kā arī veidojot dažāda rakstura publikācijas.	Ādažu

Uzdevums	Pasākums, aktivitāte	Atbildīgie izpildītāji	Izpildes termiņš vai periods	Finanšu resursi vai avoti	Iznākuma rezultatīvie rādītāji	Pagasts, kurā pasākums tiek īstenots
U11.3.4: Organizēt jauno mākslinieciski augstvērtīgo objektu – veltījumu novadniekiem – izveidi un pasākumus	Ā11.3.4.1. Jauno mākslinieciski augstvērtīgo objektu – veltījumu novadniekiem – izveide un pasākumu īstenošana	Ādažu Vēstures un mākslas galerija	2021.-2027.	Pašvaldības finansējums Cits finansējums	Izveidoti jauni mākslinieciski augstvērtīgi objekti – veltījumi novadniekiem.	Ādažu
U11.3.5: Izveidot, labiekārtot un uzturēt piemiņas vietas (t.sk. kapos), uzstādot informatīvi izziņoša satura norādes	Ā11.3.5.1. Kapavieta, piemiņas vietu sakopšana, esošo objektu uzturēšana, jauno objektu izveidošana	Ādažu Vēstures un mākslas galerija	2021.-2027.	Pašvaldības finansējums Cits finansējums	Esošie pieminekļi un piemiņas vietas (upuru piemiņas vietas, karavīru kapi, piemiņas vietas un pieminekļi) tiek uzturēti kārtībā, pēc nepieciešamības ir uzstādītas informatīvā izziņoša satura norādes, informatīvie stendi. Kopā ar tūrisma attīstības speciālistiem tiek izveidoto tematiskie maršruti un veikti pētījumi, tiek īstenota sadarbības ar izglītības iestādēm un kopienu pieminekļu uzturēšanas un saistīto tēmu pētniecība un prezentēšanā dažādām sabiedrības grupām.	Ādažu
	Ā11.3.5.2. Novadnieka, Satversmes autora Fēliksa Cielēna piemiņas vietas ar mākslinieciski augstvērtīgu vides objektu (pieminekli) izveidošana Alderos	Ādažu Vēstures un mākslas galerija	2022.-2027.	Pašvaldības finansējums	Izveidots un Alderos uzstādīts piemineklis (vides objekts) Satversmes autora Fēliksa Cielēna piemiņai.	Ādažu
U11.3.6: Atbalstīt kultūrvēsturisku vērtību saglabāšanu, veidot mūsdienīgu tūrisma piedāvājumu, balstoties uz senām tradīcijām	Ā11.3.6.1. Valsts nozīmes vēstures pieminekļa – piemiņas vietas “Baltais krusts” Baltezerā labiekārtošana un popularizēšana	Ādažu Vēstures un mākslas galerija	2021.-2027.	Pašvaldības finansējums Cits finansējums	Labiekārtots un popularizēts valsts nozīmes vēstures piemineklis – piemiņas vieta “Baltais krusts” Baltezerā, uzstādot izziņoša satura materiālu sabiedrības informēšanai.	Ādažu
	Ā11.3.6.2. Ādažu pirmsskolas izglītības iestādes “Strautiņš” vēstures apkopošana, izpēte un publiskošana	ĀPII “Strautiņš”, Ādažu Vēstures un mākslas galerija	2021.-2027.	Pašvaldības finansējums	Apkopota un publiskota informācija par Ādažu pirmsskolas izglītības vēsturi.	Ādažu

Uzdevums	Pasākums, aktivitāte	Atbildīgie izpildītāji	Izpildes termiņš vai periods	Finanšu resursi vai avoti	Iznākuma rezultatīvie rādītāji	Pagasts, kurā pasākums tiek īstenots
	Ā11.3.6.3. Informācijas par novada sporta vēsturi apkopošana	Sporta daļa, Ādažu Vēstures un mākslas galerija	2021.-2027.	Pašvaldības finansējums	Apkopota informācija par novada sporta vēsturi.	Ādažu
VTP12: Iedzīvotāju dzīves stabilitāte un drošība						
RV12.1: Ģimeņu politikas īstenošana						
U12.1.1: Sekmēt atbalstu daudz bērnu ģimenēm, senioriem un sociāli neaizsargātajām iedzīvotāju grupām	Ā12.1.1.1. Ģimeņu atbalsta pasākumu ieviešana	Izglītības darba un jaunatnes lietu speciālists, Sociālais dienests, Grāmatvedības daļa	2021.-2027.	Pašvaldības finansējums Cits finansējums	Ieviesti un darbojas atbalsta pasākumi ekonomiski aktīvām ģimenēm, daudz bērnu ģimenēm, senioriem un sociāli neaizsargātajām iedzīvotāju grupām (bezmaksas ēdināšana trūcīgo, maznodrošināto un daudz bērnu ģimeņu bērniem pašvaldības izglītības iestādēs; pašvaldības līdzfinansējums pirmsskolas izglītības ieguvei; pašvaldības pabalsti daudz bērnu ģimenēm; braukšanas izdevumu izglītojamajiem un senioriem segšana; atbalsts skolēniem, uzsākot jauno mācību gadu; sociālie pabalsti ģimenēm no dažādām sociālajām grupām; iespēja daudz bērnu ģimenēm apmeklēt pašvaldības organizētus maksas pasākumus ar atlaidēm).	Ādažu
	Ā12.1.1.2. Pensionāru sabiedriskās aktivitātes veicināšana.	Izglītības darba un jaunatnes lietu speciālists, Sociālais dienests, Pensionāru padome	2021.-2027.	Pašvaldības finansējums Cits finansējums	Īstenoti pasākumi, aktivitātes vai citas darbības pensionāru sabiedriskās aktivitātes veicināšanai.	Ādažu
	Ā12.1.1.3. Radošo darbnīcu organizēšana	Izglītības darba un jaunatnes lietu speciālists, AID, Izglītības iestādes, ĀKC, Sporta daļa, NVO	2021.-2027.	Pašvaldības finansējums ES fondu finansējums Cits finansējums	Organizētas un īstenotas radošās darbnīcas bērniem un jauniešiem.	Ādažu

Uzdevums	Pasākums, aktivitāte	Atbildīgie izpildītāji	Izpildes termiņš vai periods	Finanšu resursi vai avoti	Iznākuma rezultatīvie rādītāji	Pagasts, kurā pasākums tiek īstenots
	Ā12.1.1.4. Darba un ģimenes dzīves saskaņošanas iespēju dažādošana	Izglītības darba un jaunatnes lietu speciālists, AID, Izglītības iestādes, ĀKC, Sporta daļa, NVO	2021.-2027.	Pašvaldības finansējums ES fondu finansējums Cits finansējums	Ieviesti pasākumi, aktivitātes, darbības darba un ģimenes dzīves saskaņošanas iespēju dažādošanai.	Ādažu
U12.1.2: Veicināt NVO un citu iestāžu darbību veselīga dzīvesveida un ģimenes vērtību popularizēšanā un pašvaldības politikas veidošanā bērnu un ģimenes jomā	Ā12.1.2.1. Veselības stundu pirmskolās, pamatskolās, vidusskolās ieviešana	Izglītības iestādes, Izglītības darba un jaunatnes lietu speciālists, AID, Sporta daļa, NVO	2021.-2027.	Pašvaldības finansējums Cits finansējums	Ieviestas veselības stundas pirmskolas izglītības iestādēs, pamatskolas un vidusskolās.	Ādažu
	Ā12.1.2.2. Izglītojošo, kultūras un sporta pasākumu organizēšana ģimenēm	Izglītības iestādes, Izglītības darba un jaunatnes lietu speciālists, AID, ĀKC, Sporta daļa, NVO	2021.-2027.	Pašvaldības finansējums Cits finansējums	Noorganizēti izglītojoši, kultūras un sporta pasākumi, lekcijas un semināri ģimenēm (bērniem, jauniešiem, vecākiem un senioriem).	Ādažu
	Ā12.1.2.3. Pasākumu īstenošana vietējās sabiedrības veselības veicināšanai	AID, pašvaldības iestādes	2021.-2023.	Pašvaldības finansējums ES fondu finansējums	Veselību veicinošu pasākumu, nodarbību un dažādu aktivitāšu organizēšana visām vecuma grupām. Veselību veicinoša inventāra iegāde. Pasākums Investīciju plānā tika ietverts jau 2017.gada janvārī. SAM 9.2.4.2. Pasākumi vietējās sabiedrības veselības veicināšanai un slimību profilaksei projekta "Pasākumi vietējās sabiedrības veselības veicināšanai Ādažu novadā" Nr.9.2.4.2/16/I/001 ietvaros plānotās aktivitātes atbilstoši projekta laika grafikam. Projektu plānots pabeigt 2023.gadā.	Ādažu
RV12.2: Sociālās aizsardzības pieejamība un iekļaušana						

Uzdevums	Pasākums, aktivitāte	Atbildīgie izpildītāji	Izpildes termiņš vai periods	Finanšu resursi vai avoti	Iznākuma rezultatīvie rādītāji	Pagasts, kurā pasākums tiek īstenots
U12.2.1. Attīstīt pašvaldības kā iedzīvotāju sociālā atbalsta sniegšanas punkta spējas	Ā12.2.1.1. Atbalsta sniegšana dažādām iedzīvotāju grupām	Sociālais dienests	2021.-2027.	Pašvaldības finansējums	Sniegts atbalsts dažādām iedzīvotāju grupām pabalstu un pakalpojumu veidā.	Ādažu
U12.2.2. Sekmēt atbalstu sociāli neaizsargātajām iedzīvotāju grupām	Ā12.2.2.1. Sociālās rehabilitācijas nodrošināšana ģimenei un bērnam ar īpašām vajadzībām vai ierobežotām iespējām	Sociālais dienests, Izglītības darba un jaunatnes lietu speciālists, NVO	2021.-2027.	Pašvaldības finansējums Cits finansējums	Nodrošināti sociālās rehabilitācijas pakalpojumi ģimenēm un bērniem ar ierobežotām iespējām.	Ādažu
	Ā12.2.2.2. Individuālas pieejas ģimenēm, kurās ir bērns ar invaliditāti, vai cilvēks ar invaliditāti veicināšana	Sociālais dienests, Izglītības darba un jaunatnes lietu speciālists, NVO	2021.-2027.	Pašvaldības finansējums Cits finansējums	Nodrošināta individuāla pieeja (pakalpojumi) ģimenēm, kurās ir bērns ar invaliditāti vai cilvēks ar invaliditāti.	Ādažu
	Ā12.2.2.3. Apdraudējuma risku bērnu un jauniešu fiziskai un emocionālai integritātei mazināšana	Sociālais dienests, Izglītības darba un jaunatnes lietu speciālists, NVO	2021.-2027.	Pašvaldības finansējums Cits finansējums	Nodrošināti pasākumi vai aktivitātes apdraudējuma risku bērnu un jauniešu fiziskās un emocionālās integritātes mazināšanai.	Ādažu
	Ā12.2.2.4. Adoptējamajiem bērniem un adoptētājiem, kā arī audžuģimenēm psiholoģiskās palīdzības, informatīvā un metodiskā atbalsta nodrošināšana	Sociālais dienests, Izglītības darba un jaunatnes lietu speciālists, NVO	2021.-2027.	Pašvaldības finansējums Cits finansējums	Nodrošināta psiholoģiskā palīdzība, informatīvais un metodiskais atbalsts adoptējamajiem bērniem un adoptētājiem, kā arī audžuģimenēm.	Ādažu
RV12.3: Sabiedriskās kārtības un drošības nodrošināšana						
U12.3.1: Nodrošināt iedzīvotājiem drošu vidi visā administratīvajā teritorijā, t.sk., ugunsdrošību, civilo drošību, drošību uz ūdens u.c.	Ā12.3.1.1. Novada videonovērošanas sistēmas attīstīšana	ĀPP	2021.-2027.	Pašvaldības finansējums	Jaunu kabeļu ievilkšana, pārraides iekārtu izvietošana un uzstādīšana, video novērošanas kameru uzstādīšana. Droša vide. Līdz 2027.gadam izvietotas video novērošanas kameras Kadagas ciemā, Baltezerā, Garkalnē, Stapriņos, papildināt Ādažu centru.	Ādažu
U12.3.2: Organizēt preventīvus pasākumus par drošību un policijas darbu	Ā12.3.2.1. Novada iedzīvotāju izglītošana par to, ka policijas darbs ir uz sabiedrību vērsts	ĀPP	2021.-2027.	Pašvaldības finansējums	Izstrādāti prezentatīvie materiāli novada iedzīvotājiem. Palielināta iedzīvotāju izpratne par drošību un	Ādažu

Uzdevums	Pasākums, aktivitāte	Atbildīgie izpildītāji	Izpildes termiņš vai periods	Finanšu resursi vai avoti	Iznākuma rezultatīvie rādītāji	Pagasts, kurā pasākums tiek īstenots
					rīcību. savstarpējo uzticēšanos, atgriezeniskā saites komunikāciju.	
	Ā12.3.2.3. Izglītības semināru par drošību organizēšana	ĀPP	2021.-2027.	Pašvaldības finansējums	Organizēti un novadīti semināri par drošību novada iedzīvotājiem, uzticības radīšanai un informācijas apmaiņas nodrošināšanai.	Ādažu
VTP13: Racionāla ilgtspējīgas attīstības vadība						
RV13.1: Plānošanas dokumentu izstrāde						
U13.1.1: Aktualizēt Ādažu novada teritorijas plānojumu	Ā13.1.1.1. Ādažu pilsētas plānošana	Vadība, Būvvalde, AID, SID, JID	2021.-2023.	Pašvaldības finansējums	Īstenotas aktivitātes Ādažu pilsētas robežu noteikšanai.	Ādažu
	Ā13.1.1.2. Ādažu novada teritorijas robežu pārskatīšana	Vadība, Būvvalde, AID, SID, JID	2021.-2023.	Pašvaldības finansējums	Pārskatītas noteiktas Ādažu novada teritorijas robežas.	Ādažu
	Ā13.1.1.3. Ādažu centra ielu sarkano līniju noteikšana	AID, Būvvalde	2021.-2023.	Pašvaldības finansējums	Noteiktas Ādažu centra ielu sarkanās līnijas.	Ādažu
	Ā13.1.1.4. Īpašumu atsavināšanas procedūras īstenošana gadījumos, kad ar zemju, kas nepieciešamas pašvaldības funkciju nodrošināšanai, īpašniekiem nevar panākt vienošanos	JID	2021.-2027.	Pašvaldības finansējums	Uzsāktas īpašumu atsavināšanas procedūras gadījumos, kad ar zemju, kas nepieciešamas pašvaldības funkciju nodrošināšanai, īpašniekiem nevar panākt vienošanos.	Ādažu
	Ā13.1.1.5. Jauna Ādažu novada teritorijas plānojuma izstrāde	Būvvalde, AID, SID	2021.-2023.	Pašvaldības finansējums Cits finansējums	Izstrādāts jauns Ādažu novada teritorijas plānojums. Izstrādāti jauni apbūves noteikumi, kuros iekļauta obligāta prasība elektro-auto uzlādes staciju izbūvei pie pašvaldības, sabiedriskas nozīmes un daudzdzīvokļu ēkām.	Ādažu
U13.1.2: Izstrādāt jaunus, aktualizēt esošos plānošanas dokumentus	Ā13.1.2.1. Ādažu novada ilgtspējīgas enerģētikas un klimata rīcība plāns līdz 2030.gadam izstrāde	SID, AID	2021.-2027.	Pašvaldības finansējums	Apstiprināts Ādažu novada ilgtspējīgas enerģētikas un klimata rīcības plāns līdz 2030.gadam.	Ādažu

Uzdevums	Pasākums, aktivitāte	Atbildīgie izpildītāji	Izpildes termiņš vai periods	Finanšu resursi vai avoti	Iznākuma rezultatīvie rādītāji	Pagasts, kurā pasākums tiek īstenots
	Ā13.1.2.2. Veicinošas nodokļu politikas izstrāde attīstāmo ekonomikas sektoru atbalstam	Grāmatvedība	2021.-2027.	Pašvaldības finansējums	Izstrādāta un tiek ieviesta veicinoša nodokļu politikas attīstāmo ekonomikas sektoru atbalstam.	Ādažu
	Ā13.1.2.3. Ādažu novada pašvaldības ēku energoattīstības plāna izstrāde un pārskatu sagatavošana	Enerģopārvaldnieks	2021.-2027.	Pašvaldības finansējums	Izstrādāts Ādažu novada pašvaldības ēku energoattīstības plāns, veikta tā pārskatu izstrāde.	Ādažu
	Ā13.1.2.4. Ādažu novada ielu apgaismojuma attīstības plāna izstrāde un tā izpildes pārskatu sagatavošana	Enerģopārvaldnieks	2021.-2027.	Pašvaldības finansējums	Izstrādāts un tiek īstenots Ādažu novada ielu apgaismojuma attīstības plāns, kas paredz apgaismes līniju rekonstrukciju, dzīvsudraba spuldžu nomainīšanu, apgaismes sistēmas vadības attīstība u.tml. Sagatavoti pārskati par ielu apgaismojuma attīstības plāna izpildi.	Ādažu
	Ā13.1.2.5. Normatīvo dokumentu izstrāde Ādažu novada virszemes ūdensobjektu apsaimniekošanai	SID	2021.-2027.	Pašvaldības finansējums	Izstrādāti normatīvie dokumenti Ādažu novada virszemes ūdensobjektu apsaimniekošanai.	Ādažu
	Ā13.1.2.6. Saistošo noteikumu sagatavošana un pieņemšana par nekustamā īpašuma nodokļa atlaides piemērošanu gandrīz nulles un zema enerģijas patēriņa dzīvojamām mājām	SID	2021.-2027.	Pašvaldības finansējums	Izstrādāti un apstiprināti saistošie noteikumi par nekustamā īpašuma nodokļa atlaides piemērošanu gandrīz nulles un zema enerģijas patēriņa dzīvojamām mājām.	Ādažu
	Ā13.1.2.7. Ādažu novada ūdeņu un mežu izmantošanas noteikumu izstrāde	SID	2021.-2027.	Pašvaldības finansējums	Izstrādāti Ādažu novada ūdeņu un mežu izmantošanas noteikumi.	Ādažu
	Ā13.1.2.8. Ādažu novada pretplūdu pasākumu programmas izstrāde	SID	2021.-2027.	Pašvaldības finansējums	Izstrādāta Ādažu novada pretplūdu pasākumu programma.	Ādažu

Uzdevums	Pasākums, aktivitāte	Atbildīgie izpildītāji	Izpildes termiņš vai periods	Finanšu resursi vai avoti	Iznākuma rezultatīvie rādītāji	Pagasts, kurā pasākums tiek īstenots
	Ā13.1.2.9. Jaunās Ādažu novada ilgtspējīgas attīstības stratēģijas izstrāde	AID, Būvvalde	2022.-2027.	Pašvaldības finansējums Cits finansējums	Apstiprināta jauna Ādažu novada ilgtspējīgas attīstības stratēģija.	Ādažu
	Ā13.1.2.10. Ādažu novada attīstības programmas aktualizācija	AID	2022.-2027.	Pašvaldības finansējums	Veikta Ādažu novada Attīstības programmas Rīcības plāna un Investīciju plāna aktualizācija.	Ādažu
	Ā13.1.2.11. Citu Ādažu novada plānošanas dokumentu aktualizācija	AID	2022.-2027.	Pašvaldības finansējums	Veikta citu Ādažu novada plānošanas dokumentu aktualizācija.	Ādažu
	Ā13.1.2.12. Ādažu novada publisko ūdeņu un krastu izmantošanas plāns	SID	2022.-2027.	Pašvaldības finansējums	Izstrādāts Ādažu novada ūdeņu un krastu izmantošanas plāns.	Ādažu
	Ā13.1.2.13. Ādažu novada mežu inventarizācijas plānu izstrāde	SID	2022.-2027.	Pašvaldības finansējums	Izstrādāti Ādažu novada mežu inventarizācijas plāni.	Ādažu
	Ā13.1.2.14. Ādažu novada dabas resursu un ĪADT apsaimniekošanas plānu izstrāde	SID	2022.-2027.	Pašvaldības finansējums	Izstrādāts Ādažu novada dabas resursu un ĪADT apsaimniekošanas plāns.	Ādažu
	Ā13.1.2.15. Citu Ādažu novada tematisko plānu izstrāde	SID, AID, Sporta daļa	2022.-2027.	Pašvaldības finansējums	Izstrādāti dažādi Ādažu novada tematiskie plāni (virszemes ūdensobjektu jomā, vides, veselīga dzīvesveida un sporta jomā u.c.).	Ādažu
	Ā13.1.2.16. Izmaiņu veikšana Saistošajos noteikumos par nekustamā īpašuma nodokļa atlaides piemērošanas kārtību	SID	2022.-2027.	Pašvaldības finansējums	Veiktas izmaiņas saistošajos noteikumos par nekustamā īpašuma nodokļa atlaides piemērošanas kārtību, palielinot NĪN atlaides piemērošanas periodu personām, kas par saviem līdzekļiem izbūvējuši magistālās koplietošanas inženierbūves vai to daļu publiskai lietošanai.	Ādažu
	Ā13.1.2.17. Ataru ezera koncepcijas izstrāde	Mežu un ūdenstilpju apsaimniekošanas komisija	2022.-2027.	Pašvaldības finansējums	Izstrādāta Ataru ezera koncepcija.	Ādažu

Uzdevums	Pasākums, aktivitāte	Atbildīgie izpildītāji	Izpildes termiņš vai periods	Finanšu resursi vai avoti	Iznākuma rezultatīvie rādītāji	Pagasts, kurā pasākums tiek īstenots
U13.1.3: Izstrādāt pašvaldības lokālplānojumus un detālplānojumus ciemu teritorijām	Ā13.1.3.1. Lokālplānojuma izstrāde teritorijai starp Gaujas ielu, Lauku ielu, Druvas ielu un Vējupi	AID	2021.-2022.	Pašvaldības finansējums	Izstrādāts lokālplānojums teritorijai starp Gaujas ielu, Lauku ielu, Druvas ielu un Vējupi.	Ādažu
	Ā13.1.3.2. Detālplānojuma izstrāde nekustamajam īpašumam Gaujas ielā 25B un "Silēni"	Būvvalde	2021.-2022.	Pašvaldības finansējums	Izstrādāts detālplānojums nekustamajam īpašumam Gaujas ielā 25B un "Silēni".	Ādažu
RV13.2: Iedzīvotāju iesaiste pašvaldības attīstības plānošanas procesos						
U13.2.1: Organizēt iedzīvotāju aptaujas un publiskās apspriešanas	Ā13.2.1.1. Ādažu novada iedzīvotāju viedokļu aptaujas organizēšana	SAD, AID	2022.-2027.	Pašvaldības finansējums	Veiktas Ādažu novada iedzīvotāju aptaujas.	Ādažu
VTP14: Attīstīta sadarbība ar citām pašvaldībām, iestādēm un organizācijām						
RV14.1: Sadarbības veicināšana ar citām pašvaldībām, iestādēm un organizācijām						
U14.1.1: Īstenot sadarbību ar kaimiņu pašvaldībām	Ā14.1.1.1. Sadarbība ceļu infrastruktūras jomā	SID	2021.-2027.	Pašvaldības finansējums Cits finansējums Valsts finansējums	Sadarbība ar kaimiņu pašvaldībām ceļu infrastruktūras jomā: Alderu ielas infrastruktūras attīstība (t.sk., gājēju un velo ceļiņa izbūve, apgaismojuma izbūve), Baltezera apvedceļa izbūve, ceļš no Murjāņiem līdz Kadagai, Āņi – A2 u.c.	Ādažu
	Ā14.1.1.2. Sadarbība mobilitātes jautājumos	SID, AID	2021.-2027.	Pašvaldības finansējums Cits finansējums	Sadarbība ar kaimiņu pašvaldībām mobilitātes jautājumos: sabiedriskais transports, velotransporta lietošana, mobilitātes punkti, sabiedriskā transporta maršrutu pagarināšana, vienotas sabiedriskā transporta plānošanas sistēmas izveide, veloceliņu savienojumi, dzelzceļu staciju savienojumi. Baltezera stacijas teritorijas attīstība, Garkalnes pārbrauktuve.	Ādažu

Uzdevums	Pasākums, aktivitāte	Atbildīgie izpildītāji	Izpildes termiņš vai periods	Finanšu resursi vai avoti	Iznākuma rezultatīvie rādītāji	Pagasts, kurā pasākums tiek īstenots
	Ā14.1.1.3. Sadarbība velo maršrutu un velo infrastruktūras jautājumos	AID, SID	2021.-2027.	Pašvaldības finansējums Cits finansējums	Sadarbība ar kaimiņu pašvaldībām velo maršrutu izstrādē, velo maršrutu marķēšanā, reģionālu veloceļu un Rīgas / Pierīgas savienojumu plānošanā un integrēšanā.	Ādažu
	Ā14.1.1.4. "Park & Ride" attīstība	SID, AID	2021.-2027.	Cits finansējums	Sadarbībā ar kaimiņu pašvaldībām, RPR un Satiksmes ministriju īstenots "Park & Ride" koncepts, t.sk., saistīto pievedceļu infrastruktūras attīstība.	Ādažu
	Ā14.1.1.5. Sadarbība rekreācijas jautājumos	AID, SID	2021.-2027.	Pašvaldības finansējums Cits finansējums	Sadarbība ar kaimiņu pašvaldībām rekreācijas jautājumos, nodrošinot novadu iedzīvotājiem iespēju kvalitatīvi pavadīt brīvo laiku, t.sk., zaļo un zilo koridoru izveide (iekšējie ūdeņi un ūdensmalas, jūra, rekreācijas mežu nodalīšana, kopšana, Pierīgas rekreācijas telpu tīklojums, savienotie ūdens kanāli, SIA "Rīgas ūdens" teritorijas izmantošana), rekreācijas funkciju savienošana (kopīgu tūrisma maršrutu izstrāde, kopīgu pastaigu taku izveide, u.c.), kopīga mārketinga izstrāde u.c.	Ādažu
	Ā14.1.1.6. Projekta "Apkārt Rīgai – vienots tūrisma piedāvājums" (Exit Rīga) īstenošana	TIC, AID	2021.-2027.	ES fondu finansējums	Projekta aktivitātes paredz veicināt Rīgas apkārtnes novadu kā tūrisma reģiona atpazīstamību, izstrādājot jaunu, vienotu tūrisma reģiona atpazīstamības zīmolu, mājaslapu, kā arī kopīgu interaktīvu tūrisma karti ar maršrutēšanas iespējām. Tiek plānots spēcīnāt arī tūrisma pakalpojumu sniedzēju kapacitāti caur reģiona uzņēmēju apmācībām, īstent jaunas marketinga aktivitātes un publicitātes pasākumus, kā arī iegādāties	Ādažu

Uzdevums	Pasākums, aktivitāte	Atbildīgie izpildītāji	Izpildes termiņš vai periods	Finanšu resursi vai avoti	Iznākuma rezultatīvie rādītāji	Pagasts, kurā pasākums tiek īstenots
					aprikojumu jaunā zīmola popularizēšanai publiskos pasākumos visā Latvijas teritorijā. Projektu īsteno 6 vietējās rīcības grupas – biedrība “Pierīgas Partnerība”, biedrība “Partnerība Daugavkrasts”, biedrība “Ropažu Garkalnes partnerība”, biedrība “Publisko un privāto partnerattiecību biedrība “Zied zeme””, biedrība “Stopiņu un Salaspils partnerība” un biedrība “Gaujas Partnerība”, sadarbojoties ar 14 Rīgas apkārtnes novadiem – Babīte, Olaine, Mārupe, Ķekava, Baldone, Salaspils, Ikšķile, Stopiņi, Ogre, Ropaži, Garkalne, Ādaži, Ķegums un Lielvārde.	
	Ā14.1.1.7. Pašvaldību sadarbības platformas izveide un darbība	AID	2021.-2027.	Pašvaldības finansējums Cits finansējums	Izveidota un iedzīvināta pašvaldību sadarbības platforma, kas ietver gan nacionāla, gan starptautiska mēroga jautājumu koordinētu attīstību un interešu pārstāvniecību, gan vietējas nozīmes jautājumu koordinēšanu un kopīgu projektu attīstību.	Ādažu
	Ā14.1.1.8. Sadarbība sabiedriskās drošības jomā	ĀPP	2021.-2027.	Pašvaldības finansējums	Sadarbība, pieredzes apmaiņa starp pašvaldības, tiesībaizsargājošām un valsts iestādēm sabiedriskās drošības jomā. Droša vide.	Ādažu
	Ā14.1.1.9. Sadarbība publisko ūdeņu apsaimniekošanā	SID	2021.-2027.	Pašvaldības finansējums Cits finansējums	Vienota apsaimniekošanas plāna izstrāde Lielajam Baltezeram, licencētā zveja, īstenoti kopīgi Valsts zivju fonda projekti, Lilastes ezera piekrastes apsaimniekošana, Gaujas upes aizsargjosla un iespējamo plūdu	Ādažu

Uzdevums	Pasākums, aktivitāte	Atbildīgie izpildītāji	Izpildes termiņš vai periods	Finanšu resursi vai avoti	Iznākuma rezultatīvie rādītāji	Pagasts, kurā pasākums tiek īstenots
					teritorijas, Lilastes upes iztekas teritorija.	
	Ā14.1.1.10. Sadarbība dabas aizsardzības jautājumos	SID, AID	2021.-2027.	Pašvaldības finansējums Cits finansējums	Sadarbība ar kaimiņu pašvaldībām dabas aizsardzības jautājumos, dabas aizsardzības plānu izstrādē, aizsargājamo ainavu apvidus "Ādaži" izmantošana, Piejūras dabas parka apsaimniekošana. Meža joslu saglabāšana un audzēšana kā dabīgā aizsargjosla trokšņu mazināšanai.	Ādažu
	Ā14.1.1.11. Bioloģiskās atkritumu izgāztuves izveide	SID	2021.-2027.	Pašvaldības finansējums Cits finansējums	Ierīkota bioloģisko atkritumu izgāztuvi.	Ādažu
	Ā14.1.1.12. Sadarbība publisko pakalpojumu pieejamības jomā	SID	2021.-2027.	Pašvaldības finansējums Cits finansējums	Sadarbība ar kaimiņu pašvaldībām ūdenssaimniecības, komunālo pakalpojumu, atkritumu apsaimniekošanas, teritoriju apsaimniekošanas, sociālo pakalpojumu u.c. jomās.	Ādažu
	Ā14.1.1.13. Sadarbība kapu infrastruktūras izmantošanā un apsaimniekošanā	SID	2021.-2027.	Pašvaldības finansējums Cits finansējums	Notiek sekmīga sadarbība kapu infrastruktūras izmantošanā un apsaimniekošanā.	Ādažu
	Ā14.1.1.14. Sadarbība civilās aizsardzības jomā	Vadība	2021.-2027.	Pašvaldības finansējums Cits finansējums	Sadarbība ar kaimiņu pašvaldībām civilās aizsardzības jomā.	Ādažu
	Ā14.1.1.15. Sadarbība sporta jomā	Sporta daļa	2021.-2027.	Pašvaldības finansējums Cits finansējums	Sadarbība ar kaimiņu pašvaldībām sporta jomā (kopīgu komandu veidošana, sporta pasākumu organizēšana, sporta grupu uzturēšanā bērniem un jauniešiem, kopīgu sporta būvju izveide u.c.).	Ādažu
	Ā14.1.1.16. Sadarbība izglītības jomā	Izglītības un jaunatnes lietu speciālists	2021.-2027.	Pašvaldības finansējums Cits finansējums	Sadarbība ar kaimiņu pašvaldībām izglītības jomā (kopīgu pirmsskolas izglītības iestāžu izveide u.c.).	Ādažu

Uzdevums	Pasākums, aktivitāte	Atbildīgie izpildītāji	Izpildes termiņš vai periods	Finanšu resursi vai avoti	Iznākuma rezultatīvie rādītāji	Pagasts, kurā pasākums tiek īstenots
	Ā14.1.1.17. Sadarbība kultūras jomā	ĀKC	2021.-2027.	Pašvaldības finansējums Cits finansējums	Sadarbība ar kaimiņu pašvaldībām kultūras jomā (pasākumu kalendāru salāgošana, kopīgu piedāvājumu gatavošana u.c.).	Ādažu
	Ā14.1.1.18. Sadarbība jaunatnes darbības jomā	Izglītības un jaunatnes lietu speciālists	2021.-2027.	Pašvaldības finansējums Cits finansējums	Sadarbība ar kaimiņu pašvaldībām jaunatnes darbības jomā (kopīgu pasākumu, projektu īstenošana u.c.).	Ādažu
	Ā14.1.1.19. Sadarbība veselības pakalpojumu jomā	PSIA “Ādažu slimnīca”	2021.-2027.	Cits finansējums	Veselības pakalpojumi un kopīgi veselības tūrisma pakalpojumi.	Ādažu
	Ā14.1.1.20. Sadarbība konkurētspējas jautājumos	AID	2021.-2027.	Pašvaldības finansējums Cits finansējums	Sadarbība konkurētspējas jautājumos, vienotas Rīgas metropoles areāla konkurētspējas stratēģijas izstrāde, iekļaušanās TEN-T transporta tīkla, uzņēmējdarbības attīstībai nepieciešamās infrastruktūras attīstība, uzņēmējdarbības atbalsta īstenošana.	Ādažu
	Ā14.1.1.21. Sadarbība attīstības jautājumos	AID	2021.-2027.	Pašvaldības finansējums ES fondu finansējums Cits finansējums	Attīstības sadarbības aktivitāšu īstenošana ar Austrumu partnerības valstu pašvaldībām, sadraudzības attiecību stiprināšana, pieredzes apmaiņa, kopprojektu ieceru sagatavošana. Sadarbība ar Gruziju – Dusheti un Lietuvu – Šakai.	Ādažu
U14.1.2: Īstenot sadarbību ar privātajiem investoriem, uzņēmējiem, privātpersonām	Ā14.1.2.1. Regulāra sadarbība saistībā ar industriālo teritoriju attīstību	AID	2021.-2027.	Pašvaldības finansējums	Īstenota regulāra sadarbība ar investoriem, uzņēmējiem saistībā ar industriālo teritoriju attīstību.	Ādažu
	Ā14.1.2.2. Sadarbība ar vietējiem zemniekiem viņu darbības sekmēšanai	AID	2021.-2027.	Pašvaldības finansējums Cits finansējums	Īstenotas aktivitātes vietējo zemnieku darbības sekmēšanai.	Ādažu
	Ā14.1.2.3. Sadarbības līgumu slēgšana starp Ādažu novada domi un zemju, kas nepieciešamas pašvaldības	JID, SID	2021.-2027.	Pašvaldības finansējums	Noslēgti sadarbības līgumi starp Ādažu novada domi un zemju, kas nepieciešamas pašvaldības funkciju nodrošināšanai, īpašniekiem.	Ādažu

Uzdevums	Pasākums, aktivitāte	Atbildīgie izpildītāji	Izpildes termiņš vai periods	Finanšu resursi vai avoti	Iznākuma rezultatīvie rādītāji	Pagasts, kurā pasākums tiek īstenots
	funkciju nodrošināšanai, īpašniekiem					
	Ā14.1.2.4. Izglītības iestāžu sadarbība ar uzņēmējiem	Izglītības darba un jaunatnes lietu speciālists	2021.-2027.	Pašvaldības finansējums	Noorganizēti pasākumi uzņēmēju un Ādažu skolu audzēkņu sadarbībai. Uzņēmēji sniedz informāciju izglītības iestādēm par darba tirgus piedāvājumu / izglītības iestāžu beidzēju iespēju atrast darbu novada teritorijā.	Ādažu
	Ā14.1.2.5. Zinātniskā centra izveide Ādažu novadā	AID	2021.-2027.	Pašvaldības finansējums Cits finansējums	Īstenotas aktivitātes zinātniskā centra izveidei Ādažu novadā.	Ādažu
	Ā14.1.2.6. Kuģīšu satiksmes Baltezeros un Vējupē attīstība	SID, AID	2021.-2027.	Cits finansējums	Izskatītas iespējas atjaunot kuģīšu satiksmi Baltezeros, izvērtēt kuģošanas iespējas Vējupē.	Ādažu
	Ā14.1.2.7. Sadarbība ar sabiedrisko pārvadājumu pakalpojumu sniedzējiem	SID	2021.-2027.	Pašvaldības finansējums	Noorganizētas tikšanās starp Ādažu domi un sabiedrisko pārvadājumu pakalpojumu sniedzējiem. Veiktas izmaiņas sabiedriskā transporta maršrutos. Autobusu un vilcienu kustību laiki ir saskaņoti, nodrošinot, ka tie papildina viens otru. Regulāri publicēta informācija domes sociālajos tīklos un informatīvajā izdevumā par maršrutu izmaiņām.	Ādažu
	Ā14.1.2.8. Informatīvās kampaņas organizēšana par atkritumu šķirošanu	SAD, SID	2021.-2027.	Pašvaldības finansējums Cits finansējums	Sadarbībā ar atkritumu apsaimniekotāju īstenota informatīvā kampaņa par atkritumu šķirošanu.	Ādažu
	Ā14.1.2.9. Sadarbība ceļa infrastruktūras, mobilitātes jautājumos	SID	2021.-2027.	Cits finansējums	Attīstītajos jaunos ciematos tiek paredzēta gājējiem un velo braucējiem droša infrastruktūra, ceļa infrastruktūra tiek izbūvēta atbilstoši LV LR standartiem.	Ādažu
	Ā14.1.2.10. Sadarbība ar kultūrvēsturiskā mantojuma	ĀKC	2021.-2027.	Pašvaldības finansējums	Īstenotas aktivitātes sadarbībai ar kultūrvēsturiskā mantojuma	Ādažu

Uzdevums	Pasākums, aktivitāte	Atbildīgie izpildītāji	Izpildes termiņš vai periods	Finanšu resursi vai avoti	Iznākuma rezultatīvie rādītāji	Pagasts, kurā pasākums tiek īstenots
	glabātājiem: Baltezers un Garkalnes baznīcu draudzēm, Baltezers Sūkņu stacijas muzeju, Ādažu militāro bāzi, Dūņezera pazemes bunkura īpašnieku u.c.)			Cits finansējums	glabātājiem: Baltezers un Garkalnes baznīcu draudzēm, Baltezers Sūkņu stacijas muzeju, Ādažu militāro bāzi, Dūņezera pazemes bunkura īpašnieku u.c.).	
	Ā14.1.2.11. Sadarbība ar militārā mantojuma objektu īpašniekiem, paredzot militārā mantojuma tūrisma produkta izveidi nākotnē (Dūņezera pazemes bunkurs)	ĀKC	2021.-2027.	Pašvaldības finansējums Cits finansējums	Notiek sadarbība ar militārā mantojuma objektu īpašniekiem, paredzot militārā mantojuma tūrisma produkta izveidi nākotnē (Dūņezera pazemes bunkurs).	Ādažu
	Ā14.1.2.12. Sadarbības modeļa izveide starp pašvaldību, mūžizglītības programmu piedāvātājiem un uzņēmējiem	Izglītības darba un jaunatnes lietu speciālists	2021.-2027.	Pašvaldības finansējums ES fondu finansējums Cits finansējums	Izveidots sadarbības modelis, nodrošināta iespēja iedzīvotājiem paaugstināt savu kvalifikāciju atbilstoši darba tirgus prasībām, savām interesēm.	Ādažu
	Ā14.1.2.13. Rīgas metropoles areāla konkurētspējas stratēģijas izstrāde	AID	2022.-2027.	Pašvaldības finansējums Cits finansējums	Kopīgi ar citām pašvaldībām tiek izstrādāta Rīgas metropoles areāla konkurētspējas stratēģija.	Ādažu
	Ā14.1.2.14. Grantu programmas “(Ie)dvesmo” īstenošana Ādažu novadā	AID	2022.-2027.	Pašvaldības finansējums Cits finansējums	Pašvaldība ar savu līdzfinansējumu piedalās AS “SEB Banka” organizētajā grantu programmā “(Ie)dvesmo”, palielinot iespējas vietējiem uzņēmējiem saņemt finansējumu viņu ideju attīstībai.	Ādažu
	Ā14.1.2.15. Vides objektu izvietošana Ādažu novada teritorijā	AID	2022.-2027.	Cits finansējums	Veicināta sadarbība ar uzņēmējiem, piedāvājot viņiem līdzdarboties Ādažu publiskās ārtelpas dekorēšanā – izveidot vides objektus (ziedu trauki, skulpturāli objekti, arī soliņi, velostatīvi u.c.) vienlaicīgi ar iespēju reklamēt sevi.	Ādažu

Uzdevums	Pasākums, aktivitāte	Atbildīgie izpildītāji	Izpildes termiņš vai periods	Finanšu resursi vai avoti	Iznākuma rezultatīvie rādītāji	Pagasts, kurā pasākums tiek īstenots
	Ā14.1.2.16. Ūdensapgādes muzeja ēkas atjaunošana	AID	2023.-2027.	Cits finansējums	Veikta Ūdensapgādes muzeja ēkas atjaunošana.	Ādažu
	Ā14.1.2.17. Bezmaksas WiFi nodrošināšana publiskās vietās sadarbībā ar telekomunikāciju sniedzējiem	SID	2023.-2027.	Pašvaldības finansējums Cits finansējums	Atsevišķās publiskās vietās Ādažu novadā ir nodrošināta piekļuve bezmaksas WiFi.	Ādažu
	Ā14.1.2.18. PPP projektu ieviešana pašvaldībai būtisku pakalpojumu nodrošināšanai	AID, SID, kapitālsabiedrības	2025.-2027.	Pašvaldības finansējums Cits finansējums	Ieviesti PPP projekti pašvaldībai būtisku pakalpojumu nodrošināšanai.	Ādažu
U14.1.3: Īstenot sadarbību ar LR Satiksmes ministriju un VSIA "Latvijas valsts ceļi"	Ā14.1.3.1. Projektu izstrāde un īstenošana ceļa infrastruktūras attīstībai pie un uz valsts galvenā autoceļa A1 "Rīga – Ainaži" (E67) (piebraucamie ceļi, divlīmeņu krustojumi, ieskriešanās joslas, gājēju tuneļi vai tilti, droša nokļūšana uz un no Gaujas tilta, autobusa pieturas, dabīgās barjeras utt.)	SID	2021.-2027.	Pašvaldības finansējums Valsts finansējums	Izstrādāti un īstenoti projekti ceļa infrastruktūras attīstībai pie un uz valsts galvenā autoceļa A1 "Rīga – Ainaži" (E67) (piebraucamie ceļi, divlīmeņu krustojumi, ieskriešanās joslas, gājēju tuneļi vai tilti, droša nokļūšana uz un no Gaujas tilta, autobusa pieturas, dabīgās barjeras utt.), t.sk., pagrieziens uz Alderiem, A1 šķērsojums Lilastē, velo josla gar A1.	Ādažu
	Ā14.1.3.2. Sadarbība Latvijas valsts ceļu / ielu, kas atrodas Ādažu novadā, attīstībā	SID	2021.-2027.	Valsts finansējums	Notiek regulāra saziņa par nepieciešamajiem uzlabojumiem uz ceļiem un ielām, kas pieder valstij, bet atrodas Ādažu novadā.	Ādažu
	Ā14.1.3.3. Baltezera apvedceļa izbūve	SID	2027.	Pašvaldības finansējums Valsts finansējums	Izbūvēts Baltezera apvedceļš, sadarbībā ar LR Satiksmes ministriju un Ropažu novada domi.	Ādažu
	Ā14.1.3.4. Savienojuma izbūve zem A1 tilta	SID	2027.	Pašvaldības finansējums Valsts finansējums	Izveidots savienojums zem A1 tilta.	Ādažu
	Ā14.1.3.5. Šķērsojuma pie A1 izbūve pie Stapriņiem	SID	2027.	Pašvaldības finansējums	Īstenota gājēju savienojuma izbūve starp Ādažiem un Stapriņiem Gaujas ielas galā.	Ādažu

Uzdevums	Pasākums, aktivitāte	Atbildīgie izpildītāji	Izpildes termiņš vai periods	Finanšu resursi vai avoti	Iznākuma rezultatīvie rādītāji	Pagasts, kurā pasākums tiek īstenots
				Valsts finansējums		
	Ā14.1.3.6. Venču ceļa (V46) savienojuma ar autoceļu A2 izbūve	SID	2027.	Cits finansējums	Izbūvēts Venču ceļa (V46) savienojums ar autoceļu A2.	Ādažu
U14.1.4: Īstenot sadarbību ar LR Aizsardzības ministriju un NBS	Ā14.1.4.1. Vecštāles ceļa atjaunošana	SID, AM	2021.-2023.	Cits finansējums	Atjaunots Vecštāles ceļš no Kadagas ceļa līdz Ilķenes ceļam (8 km).	Ādažu
	Ā14.1.4.2. Mežaparka ceļa atjaunošana	AM	2021.-2022.	Cits finansējums	Atjaunots Mežaparka ceļš.	Ādažu
	Ā14.1.4.3. Sadarbības vienošanās izstrāde (memorands)	SID	2021.-2027.	Pašvaldības finansējums	Noslēgts trīspusējs sadarbības memorands vides jomā.	Ādažu
	Ā14.1.4.4. Vietējo un NBS sporta treneru pieredzes apmaiņas nodrošināšana	Vadība, Sporta daļa	2021.-2027.	Pašvaldības finansējums Valsts finansējums	Nodrošināta vietējo un NBS sporta treneru pieredzes apmaiņa.	Ādažu
	Ā14.1.4.5. Ilķenes ceļa atjaunošana	AM	2022.-2027.	Cits finansējums	Atjaunots Ilķenes ceļš.	Ādažu
	Ā14.1.4.6. Tilta pār Gauju Āņos būvniecība	SID, AM	2027.	Pašvaldības finansējums Cits finansējums	Izstrādāts projekts tilta izbūvei pār Gauju Āņos. Izbūvēts tilts pār Gauju Āņos.	Ādažu
U14.1.5: Īstenot sadarbību ar LR Vides aizsardzības un reģionālās attīstības ministriju un vides pārvaldes institūcijām (Dabas aizsardzības pārvaldi u.c.)	Ā14.1.5.1. Sadarbības vienošanās izstrāde (memorands)	SID	2021.-2027.	Pašvaldības finansējums	Noslēgts trīspusējs sadarbības memorands vides jomā.	Ādažu
U14.1.6: Īstenot sadarbību ar LIAA un Siguldas biznesa inkubatoru	Ā14.1.6.1. Polaris līguma slēgšana un īstenošana	AID	2021.-2027.	Pašvaldības finansējums	Informācijas apkopošana no uzņēmējiem saistībā ar nekustamiem īpašuma pieprasījumiem no LIAA.	Ādažu
	Ā14.1.6.2. Informatīvais atbalsta sniegšana info dienu organizēšanai par jaunajām LIAA atbalsta programmām	AID	2021.-2027.	Pašvaldības finansējums	Info dienu organizēšana, informācijas apkopošana, informatīvs atbalsts uzņēmējiem.	Ādažu

Uzdevums	Pasākums, aktivitāte	Atbildīgie izpildītāji	Izpildes termiņš vai periods	Finanšu resursi vai avoti	Iznākuma rezultatīvie rādītāji	Pagasts, kurā pasākums tiek īstenots
	Ā14.1.6.3. Norvēģu finanšu instrumenta līguma slēgšana un īstenošana	AID	2021.-2027.	Pašvaldības finansējums	Noslēgts un tiek īstenots Norvēģu finanšu instrumenta līgums.	Ādažu
U14.1.7: Īstenot sadarbību ar NVO	Ā14.1.7.1. Sadarbība ar biedrību “Ādažu uzņēmēji”	AID	2021.-2027.	Pašvaldības finansējums	Notiek veiksmīga sadarbība ar biedrību “Ādažu uzņēmēji”, pasākumā “Uzņēmēju brokastis” un interneta vidē notiek regulāra dalīšanās ar informāciju, tāpat informācija regulāri tiek publicēta visos pašvaldības informācijas kanālos.	Ādažu
	Ā14.1.7.2. Sadarbība ar biedrību “Latvijas Pašvaldību savienība”	Vadība	2021.-2027.	Pašvaldības finansējums	Notiek veiksmīga sadarbība ar biedrību “Latvijas Pašvaldību savienība” un apvienību “Sabiedrība ar dvēseli – Latvija”. Dalība MK noteikumu izstrādē.	Ādažu
	Ā14.1.7.3. Sadarbība ar apvienību “Rīgas metropole”	Vadība	2021.-2027.	Pašvaldības finansējums	Notiek veiksmīga sadarbība ar apvienību “Rīgas metropole”.	Ādažu
	Ā14.1.7.4. Sadarbība ar vietējo rīcības grupu “Gaujas Partnerība”	AID	2021.-2027.	Pašvaldības finansējums	Notiek veiksmīga sadarbība ar vietējo rīcības grupu “Gaujas Partnerība”.	Ādažu
	Ā14.1.7.5. Sadarbība ar biedrību “Gaujas ilgtspējīgas attīstības biedrība”	SID	2021.-2027.	Pašvaldības finansējums	Notiek veiksmīga sadarbība ar biedrību “Gaujas ilgtspējīgas attīstības biedrība”.	Ādažu
	Ā14.1.7.6. Sadarbība ar dažādām asociācijām	Vadība	2021.-2027.	Pašvaldības finansējums	Notiek veiksmīga sadarbība ar asociācijām: “Latvijas Pašvaldību izpilddirektoru asociācija” un “Dzimsarakstu nodaļu darbinieku asociāciju “DZINDA””.	Ādažu
	Ā14.1.7.7. Sadarbība ar sporta federācijām	Sporta daļa	2021.-2027.	Pašvaldības finansējums	Notiek veiksmīga sadarbība ar sporta federācijām: “Latvijas Sporta cīņas federācija”, “Latvijas Džudo federācija”, “Latvijas Orientēšanās federācija”, “Latvijas Volejbola federācija”.	Ādažu

Uzdevums	Pasākums, aktivitāte	Atbildīgie izpildītāji	Izpildes termiņš vai periods	Finanšu resursi vai avoti	Iznākuma rezultatīvie rādītāji	Pagasts, kurā pasākums tiek īstenots
	Ā14.1.7.8. Pirmsskolu, pamatskolu, vidusskolu un profesionālās izglītības iestāžu sadarbība ar NVO un vecākiem veselīga dzīvesveida un ģimenes vērtību popularizēšanā, kā arī izglītības ieguves procesā	Izglītības iestādes, Izglītības darba un jaunatnes lietu speciālists, AID, ĀKC, Sporta daļa, NVO	2021.-2027.	Pašvaldības finansējums Cits finansējums	Īstenota NVO un citu iestāžu sadarbība veselīga dzīvesveida un ģimenes vērtību popularizēšanā un pašvaldības politikas veidošanā bērnu un ģimenes jomā.	Ādažu
	Ā14.1.7.9. Sadarbība BMX trases attīstībai	Sporta daļa	2021.-2027.	Pašvaldības finansējums Cits finansējums	Atbalsts Ādažu BMX trases attīstīšanā.	Ādažu
	Ā14.1.7.10. Sadarbība ar NVO izglītības jomā	Izglītības darba un jaunatnes lietu speciālists, Izglītības iestādes, AID	2022.- 2027.	Pašvaldības finansējums ES fondu finansējums Cits finansējums	Tiek īstenotas 20 projektu programmas infrastruktūras, mācību tehniskā nodrošinājuma un pedagogu profesionālās pilnveidē.	Ādažu
U14.1.8: Īstenot sadarbību ar LR Iekšlietu ministriju un Valsts ugunsdzēsības un glābšanas dienestu	Ā14.1.8.1. Sadarbība ar LR Iekšlietu ministriju ugunsdzēsības depo izveidē Ādažos	SID, Brīvprātīgo ugunsdzēsēju biedrība, NBS	2022.-2027.	Valsts finansējums	Izveidots ugunsdzēsēju depo.	Ādažu
U14.1.9: Īstenot sadarbību ar Rīgas plānošanas reģionu						
U14.1.10: Īstenot sadarbību ar citām iestādēm	Ā14.1.10.1. Sadarbība ar augstākajām izglītības iestādēm	Izglītības darba un jaunatnes lietu speciālists, Izglītības iestādes	2021.-2027.	Pašvaldības finansējums ES fondu finansējums Cits finansējums	Tiek īstenoti sadarbības projekti vispārējā izglītībā, papildinot interešu un vispārējās izglītības piedāvājumu izglītības iestādēs.	Ādažu
	Ā14.1.10.2. Sadarbība ar VIAA, mācību centriem mūžizglītības aktivitāšu atbalstam	Izglītības darba un jaunatnes lietu speciālists	2021.-2027.	Pašvaldības finansējums ES fondu finansējums	Ieviesti mūžizglītības kursi.	Ādažu
	Ā14.1.10.3. Sadarbība ar NVA informācijas iegūšanā par	Uzņēmējdarbības speciālists	2021.-2027.	Pašvaldības finansējums	Izveidota sadarbība ar NVA informācijas iegūšanā par novadā esošo	Ādažu

Uzdevums	Pasākums, aktivitāte	Atbildīgie izpildītāji	Izpildes termiņš vai periods	Finanšu resursi vai avoti	Iznākuma rezultatīvie rādītāji	Pagasts, kurā pasākums tiek īstenots
	novadā esošo cilvēkresursu pieejamību				cilvēkresursu pieejamību piemērotību novada ekonomisko sektoru attīstībai.	
	Ā14.1.10.4. Sadarbība ar citu valstu iestādēm starptautisku projektu īstenošanā izglītības jomā	Izglītības iestādes	2021.-2027.	Pašvaldības finansējums ES fondu finansējums	Izveidota sadarbība ar citu valstu iestādēm starptautisku projektu īstenošanā izglītības jomā. Īstenoti sadarbības projekti izglītības jomā.	Ādažu
VTP15: Aktīva vietējo kopienu stiprināšana un iesaiste pašvaldības darbā						
RV15.1: Iedzīvotāju līdzdalība novada attīstībā						
U15.1.1: Veicināt iedzīvotāju iniciatīvu un dalību novada, sava ciema dzīves un teritorijas attīstības plānošanā, vides uzlabošanā, un novada publiskās ārtelpas izdaiļošanā	Ā15.1.1.1. Ādažu novada pašvaldības līdzfinansējuma piešķiršana daudzdzīvokļu dzīvojamo māju energoefektivitātes pasākumu veikšanai	Vērtēšanas komisija	2021.-2027.	Pašvaldības finansējums	Atbalsts energoauditu veikšanai, tehnisko projektu izstrādei.	Ādažu
	Ā15.1.1.2. Pašvaldības līdzfinansējuma piešķiršana daudzdzīvokļu dzīvojamām mājām piesaistīto zemesgabalu labiekārtošanai	Vērtēšanas komisija	2021.-2027.	Pašvaldības finansējums	Atbalsts daudzdzīvokļu dzīvojamām mājām piesaistīto zemesgabalu labiekārtošanai.	Ādažu
	Ā15.1.1.3. Konkursa “Sakopta vide Ādažu novadā” īstenošana	Vērtēšanas komisija	2021.-2027.	Pašvaldības finansējums	Īstenots konkurss “Sakopta vide Ādažu novadā”. Apbalvoti konkursā pieteiktie īpašumi.	Ādažu
	Ā15.1.1.4. Konkursa “Ziemassvētku dekorācijas īpašumos” īstenošana	AID	2021.-2027.	Pašvaldības finansējums	Īstenots konkurss “Ziemassvētku dekorācijas īpašumos”. Apbalvoti konkursā pieteiktie īpašumi.	Ādažu
	Ā15.1.1.5. Atbalsta sniegšana ciema attīstības plāna izstrādei un īstenošanai	AID	2022.-2027.	Pašvaldības finansējums	Aktivizētas ciemu iedzīvotāju grupas, kuras apzina sava ciema vajadzības un nosaka prioritātes, kā arī piesaista finansējumu savu projektu īstenošanai. Izvērtējot novada domes budžeta iespējas, tiek īstenoti projekti atbilstoši identificētajām vajadzībām un noteiktajām prioritātēm	Ādažu

Uzdevums	Pasākums, aktivitāte	Atbildīgie izpildītāji	Izpildes termiņš vai periods	Finanšu resursi vai avoti	Iznākuma rezultatīvie rādītāji	Pagasts, kurā pasākums tiek īstenots
U15.1.2: Veicināt kopienu attīstību un iesaistīt teritorijas attīstības pasākumu radīšanā, tajā skaitā īstenojot konkursu "Sabiedrība ar dvēseli"	Ā15.1.2.1. Iedzīvotāju iniciatīvu atbalsta konkursa "Sabiedrība ar dvēseli" īstenošana	AID	2021.-2027.	Pašvaldības finansējums	Īstenots iniciatīvu atbalsta konkurss "Sabiedrība ar dvēseli", īstenoti konkursā atbalstītie projekti.	Ādažu
	Ā15.1.2.2. Atbalsta sniegšana iedzīvotāju pašpārvaldes veidošanai Ādažu novada ciemos	AID	2021.-2027.	Pašvaldības finansējums	Sniegts atbalsts iedzīvotāju pašpārvaldes veidošanai Ādažu novada ciemos.	Ādažu
	Ā15.1.2.3. Pašvaldības līdzdalība iedzīvotāju iniciētu projektu īstenošanā	ĀND	2022.-2027.	Pašvaldības finansējums	Atbalstītie iniciatīvu projekti – kur iedzīvotāji rosina kādas aktivitātes. Arī paši izstrādā idejas piedāvājumu. Tiek organizēts iedzīvotāju iniciatīvu konkurss – dažādi priekšlikumi, notiek iedzīvotāju publiska balsošana, atbalsta vairāk atbalstīto.	Ādažu
U15.1.3: Sniegt iespēju iedzīvotājiem piedalīties piedalīties novada attīstības lēmumu pieņemšanā un pašvaldības budžeta izlietojuma plānošanā	Ā15.1.3.1. Sabiedrības līdzņemta budžetēšana	Vērtēšanas komisija	2022.-2027.	Pašvaldības finansējums	Īstenota iniciatīva sabiedrības līdzņemtas budžetēšanas īstenošanai.	Ādažu
U15.1.4: Izstrādāt brīvprātīgā darba sistēmu pašvaldībā ar jauniešu iesaisti tajā	Ā15.1.4.1. Brīvprātīgā darba attīstīšana	Sociālais dienests, Izglītības darba un jaunatnes lietu speciālists	2021.-2027.	Pašvaldības finansējums	Attīstīts brīvprātīgais darbs pašvaldībā dažādām iedzīvotāju grupām, t.sk., izveidotas brīvprātīgās darba prakses vietas skolēniem un jauniešiem novadā.	Ādažu
VTP16: Efektīva pašvaldības iestāžu un uzņēmumu darba organizācija						
RV16.1: Pašvaldības darbības uzlabošana						
U16.1.1: Uzlabot pašvaldības iestāžu, struktūrvienību un uzņēmumu pakalpojumu kvalitāti	Ā16.1.1.1. Aktivitāšu īstenošana pašvaldības iestāžu, struktūrvienību un uzņēmumu sniegto pakalpojumu kvalitātes paaugstināšanai	ĀND iestādes, ĀND struktūrvienības, uzņēmumi	2021.-2027.	Pašvaldības finansējums	Veikt aktivitātes, kā paaugstināt iestāžu, struktūrvienību un uzņēmumu sniegto pakalpojumu kvalitāti.	Ādažu

Uzdevums	Pasākums, aktivitāte	Atbildīgie izpildītāji	Izpildes termiņš vai periods	Finanšu resursi vai avoti	Iznākuma rezultatīvie rādītāji	Pagasts, kurā pasākums tiek īstenots
	Ā16.1.1.2. Pašvaldības sniegto pakalpojumu izvērtēšana un jaunu pakalpojumu izveidošana	Personāldaļa	2021.-2027.	Pašvaldības finansējums	Izvērtēti pašvaldības sniegtie pakalpojumi, pēc nepieciešamības ieviesti jauni pakalpojumi.	Ādažu
	Ā16.1.1.3. Pašvaldības iestāžu, struktūrvienību un uzņēmumu materiāltehniskās bāzes paplašināšana	ĀND iestādes, ĀND struktūrvienības, uzņēmumi	2021.-2027.	Pašvaldības finansējums	Paplašināta pašvaldības iestāžu, struktūrvienību un uzņēmumu materiāltehniskā bāze.	Ādažu
	Ā16.1.1.4. Pašvaldības iestāžu, struktūrvienību un uzņēmumu darbinieku kvalifikācijas paaugstināšana	ĀND iestādes, ĀND struktūrvienības, uzņēmumi	2021.-2027.	Pašvaldības finansējums	Paaugstināta pašvaldības iestāžu, struktūrvienību un uzņēmumu darbinieku kvalifikācija.	Ādažu
	Ā16.1.1.5. Vienotu nosacījumu izstrāde pedagogu kvalifikācijas pakāpju noteikšanai un atalgojumam	Izglītības darba un jaunatnes lietu speciālists, Izglītības iestādes	2021.- 2022.	Pašvaldības finansējums	Izstrādāti vienoti nosacījumi pedagogu kvalifikācijas pakāpju noteikšanai un atalgojumam.	Ādažu
	Ā16.1.1.6. Pedagogu kompetenču un darba rezultātu novērtēšanas nolikuma izstrāde, t.sk., slodžu sadalījuma uzlabošana	Izglītības darba un jaunatnes lietu speciālists, Izglītības iestādes	2021.-2022.	Pašvaldības finansējums	Pedagogu darba novērtējums par mācību periodu katru gadu aprīlī. Individuāla saruna ar katru skolotāju par paveikto un plānoto. Pirmsskolas pedagogu kompetenču un darba rezultātu novērtēšanas anketa. Uzlabots pirmsskolas skolotāju slodžu sadalījums tā, lai katrai skolotājai ir iespēja strādāt pilnu darba slodzi, paredzot lielāku laiku sagatavošanās procesam.	Ādažu
	Ā16.1.1.7. Nepieciešamā personāla nodrošināšana pašvaldības iestādēs, struktūrvienībās un uzņēmumos	ĀND iestādes, ĀND struktūrvienības, uzņēmumi	2021.-2027.	Pašvaldības finansējums	Pašvaldības iestādēs, struktūrvienībās un uzņēmumos ir pieejams kvalificēts personāls.	Ādažu
	Ā16.1.1.8. Konkurētspējīgas motivēšanas sistēmas pilnveidošana pašvaldības	Personāldaļa, ĀND iestādes, ĀND struktūrvienības,	2021.-2027.	Pašvaldības finansējums	Pašvaldības iestādēs, struktūrvienībās un uzņēmumos ir izstrādāta un tiek ieviesta caurspīdīgas, prognozējamas	Ādažu

Uzdevums	Pasākums, aktivitāte	Atbildīgie izpildītāji	Izpildes termiņš vai periods	Finanšu resursi vai avoti	Iznākuma rezultatīvie rādītāji	Pagasts, kurā pasākums tiek īstenots
	iestādēs, struktūrvienībās un uzņēmumos	uzņēmumi, Izglītības darba un jaunatnes lietu speciālists			un konkurētspējīgas motivēšanas sistēma. Konkurētspējīgi, profesionāli un motivēti mācībspēki. Izstrādāts un tiek īstenots efektīvu pasākumu kopums pedagogu motivācijai, t.sk. veselības apdrošināšana un transporta izdevumu segšana līdz/no darbavietai.	
	Ā16.1.1.9. Institūcijas izveide vides jautājumu pārvaldībai	SID	2021.-2027.	Pašvaldības finansējums	Izveidota institūcija vides jautājumu pārvaldībai.	Ādažu
U16.1.2: Ieviest digitalizācijas rīkus darba organizācijā un pakalpojumu nodrošināšanā	Ā16.1.2.1. Digitalizācijas rīku ieviešana darba organizācijai un pakalpojumu nodrošināšanai	Vadība	2022.-2027.	Pašvaldības finansējums	Ieviesti digitalizācijas rīki darba organizācijai un pakalpojumu nodrošināšanai.	Ādažu
U16.1.3: Veikt pašvaldības iestāžu funkciju un darba organizācijas auditu	Ā16.1.3.1. Personāla funkcionālā audita veikšana Ādažu novada iestādēs un struktūrvienībās	Personāldaļa	2021.-2027.	Pašvaldības finansējums	Veikti personāla funkcionālie auditi Ādažu novada iestādēs un struktūrvienībās. Noteiktas darbības izmaiņu veikšanai Ādažu novada iestādēs un struktūrvienībās.	Ādažu
U16.1.4: Sekmēt jauniešu līdzdalību pašvaldības darbā	Ā16.1.4.1. Jauniešu iesaistīšana lēmumu pieņemšanas procesā, īpaši jautājumos, kas saistīti ar jaunatnes politikas veidošanu	Jaunatnes lietu speciālists	2021.-2027.	Pašvaldības finansējums	Jaunieši iesaistīti lēmumu pieņemšanas procesā, īpaši jautājumos, kas saistīti ar jaunatnes politikas veidošanu.	Ādažu
U16.1.5: Izveidot publiski pieejamus, pārskatāmus un informatīvus datu kopumus	Ā16.1.5.1 Pašvaldības resursu datu digitalizācija	SID	2022.-2027.	Pašvaldības finansējums	Digitalizēti pašvaldības resursu dati.	Ādažu

Rīcības plāns Carnikavas pagastam

Uzdevums	Pasākums, aktivitāte	Atbildīgie izpildītāji	Izpildes termiņš vai periods	Finanšu resursi vai avoti	Iznākuma rezultatīvie rādītāji	Pagasts, kurā pasākums tiek īstenots
VTP1: Attīstīta un racionāla inženiertehniskā infrastruktūra						
RV1.1: Jaunveidojamās un atjaunojamās inženiertehniskās infrastruktūras projektēšana un izbūve						
U1.1.1: Izveidot jaunas inženierkomunikāciju sistēmas vietās, kur esošā blīvā apbūve nav ar tām nodrošināta, un kur veidojas vai paplašinās blīvas apbūves teritorijas, uzsvāru liekot uz perspektīvo rūpniecības teritoriju attīstības veicināšanu						
U1.1.2: Veicināt centralizēto ūdensapgādes un kanalizācijas pakalpojumu attīstību, t.sk., dzeramā ūdens kvalitātes uzlabošanu	C1.1.2.1. Ūdensapgādes un kanalizācijas tīklu attīstība	P/A "Carnikavas Komunālserviss"	2021.-2027.	Pašvaldības finansējums ES fondu finansējums	Izveidoti ūdensapgādes un kanalizācijas tīkli Garcēmā un paplašināti Kalngalē un Carnikavā. Palielināta attīrīšanas iekārtu jauda Kalngalē. Garcēma stacijas apkāmes ūdenstīkla izbūve. Ūdensvada izbūve Mežrožu ielā, Carnikavā. Kalngale NAI paplašināšana.	Carnikavas
	C1.1.2.2. Ūdensvada un kanalizācijas tīklu izbūve piekrastes ciemos	P/A "Carnikavas Komunālserviss", Būvvalde	2021.-2027.	Pašvaldības finansējums ES fondu finansējums Cits finansējums	Īstenoti ūdensvada un kanalizācijas tīklu būvniecības projekti Garcēmā, Carnikavā, Kalngalē.	Carnikavas
U1.1.3: Veicināt lietus ūdeņu novadīšanas sistēmas attīstības projektus						
U1.1.4: Veicināt siltumapgādes sistēmas attīstību	C1.1.4.1. Lokālo katlumāju rekonstrukcija	P/A "Carnikavas Komunālserviss"	2021.-2027.	Pašvaldības finansējums ES fondu finansējums	Modernizētas katlumājas.	Carnikavas

Uzdevums	Pasākums, aktivitāte	Atbildīgie izpildītāji	Izpildes termiņš vai periods	Finanšu resursi vai avoti	Iznākuma rezultatīvie rādītāji	Pagasts, kurā pasākums tiek īstenots
	C1.1.4.2. Siltummezglu nodošana dzīvojamo māju biedrībām	P/A "Carnikavas Komunālserviss"	2021.-2027.	Pašvaldības finansējums	Daudzdzīvokļu namu siltummezgli nodoti namu biedrību īpašumā.	Carnikavas
	C1.1.4.3. Siltumtrašu atjaunošana	P/A "Carnikavas Komunālserviss"	2021.-2027.	Pašvaldības finansējums	Atjaunotas siltumtrases 300 m garumā.	Carnikavas
U1.1.5: Sekmēt videi draudzīgu enerģijas ražošanu un alternatīvus enerģijas ieguves veidus	C1.1.5.1. Videi draudzīgas enerģijas ražošanas un alternatīvus enerģijas ieguves veidu sekmēšana	P/A "Carnikavas Komunālserviss"	2021.-2027.	Pašvaldības finansējums Cits finansējums	Tiek īstenotas aktivitātes videi draudzīgas enerģijas ražošanas un alternatīvus enerģijas ieguves veidu sekmēšanai.	Carnikavas
U1.1.6: Sekmēt interneta pieejamību	C1.1.6.1. Interneta pieejas punktu izveide	IT nodaļa, APN, Administratīvā nodaļa	2021.-2027.	Pašvaldības finansējums ES fondu finansējums	Izveidoti interneta pieejas punkti novada ciemos (Carnikavā, Kalngalē).	Carnikavas
VTP2: Darbspējīgas polderu un citas meliorācijas sistēmas						
RV2.1: Polderu un citu meliorācijas sistēmu attīstība un atjaunošana						
U2.1.1: Uzturēt polderu teritorijas						
U2.1.2: Uzturēt labā stāvoklī un attīstīt citas meliorācijas sistēmas, hidrotehniskās būves (aizsargdambi, būnas, sūkņu stacijas u.c.)	C2.1.2.1. Langas upes caurteces nodrošināšana	APN, P/A "Carnikavas Komunālserviss"	2021.-2027.	Pašvaldības finansējums ES fondu finansējums	Īstenoti meliorācijas pasākumi.	Carnikavas
	C2.1.2.2. Pašvaldības nozīmes meliorācijas sistēmas uzturēšana un attīstība	P/A "Carnikavas Komunālserviss"	2021.-2027.	Pašvaldības finansējums ES fondu finansējums	Nodrošināta pašvaldības meliorācijas sistēmas funkcionēšana. Novērsta teritoriju applūšana. Rekonstruēti un izbūvēti meliorācijas grāvji atbilstoši apsekojuma rezultātiem. Iegādāta atbilstoša uzturēšanas tehnika	Carnikavas
U2.1.3: Novērst / mazināt plūdu riskus	C2.1.3.1. Laveru un Mangaļu sūkņu stacijas rekonstrukcija	P/A "Carnikavas Komunālserviss"	2021.-2027.	ES fondu finansējums Pašvaldības finansējums	Rekonstruēta Mangaļu sūkņu stacija. Rekonstruēta Laveru sūkņu stacija.	Carnikavas
	C2.1.3.2. Carnikavas ciema Cēlāju daļas aizsardzība pret krasta eroziju	APN, P/A "Carnikavas Komunālserviss"	2021.-2027.	ES fondu finansējums Pašvaldības finansējums	Cēlāju ciemata aizsardzība un 1,2 km krasta stiprinājumu izbūve. Nodrošināta Cēlāju ciema iedzīvotāju aizsardzība pret krasta eroziju.	Carnikavas

Uzdevums	Pasākums, aktivitāte	Atbildīgie izpildītāji	Izpildes termiņš vai periods	Finanšu resursi vai avoti	Iznākuma rezultatīvie rādītāji	Pagasts, kurā pasākums tiek īstenots
VTP3: Attīstīta, droša un mobila satiksmes infrastruktūra						
RV3.1: Pašvaldības ceļu un ielu infrastruktūras atjaunošana un attīstība						
U3.1.1: Uzlabot satiksmes drošību uz ceļiem un ielām, t.sk., nodrošinot mazāk aizsargātu satiksmes dalībnieku – gājēju, velobraucēju – drošību	C3.1.1.1. Carnikavas ciema centra drošas transporta/gājēju sistēmas izveidošana	P/A “Carnikavas Komunālserviss”, APN, Būvvalde	2021.-2027.	Pašvaldības finansējums	Izstrādāts gājējiem un transportam drošs Carnikavas ciema centra plānojums. Stacijas ielas posma no Rīgas ielas līdz Rīgas ielai un auto stāvlaukuma pārbūve (500m).	Carnikavas
	C3.1.1.2. Carnikavas ciema centra satiksmes drošības uzlabošanas 1. kārtas īstenošana	APN, P/A “Carnikavas Komunālserviss”, Latvijas Dzelzceļš	2021.-2027.	Pašvaldības finansējums ES fondu finansējums	Izbūvēta Stacijas iela un pārbūvēts stacijas laukums. Izbūvēts gājēju/velo tunelis zem dzelzceļa uz Rožu ielu Carnikavā.	Carnikavas
	C3.1.1.3. Satiksmes drošības pasākumu īstenošana uz P1 ceļa	APN, Būvvalde, P/A “Carnikavas Komunālserviss”, Latvijas valsts ceļi	2021.-2027.	Pašvaldības finansējums	Gājēju pārejas projektēšana Garupē un saskaņošana ar AS Valsts ceļi. Gājēju barjeru izbūve O.Vācieša ielā no Kalmju ielas līdz Tulpju ielai. Jauna apgaismojuma izbūve Rūpnieku ielā, Nogāzes ielā.	Carnikavas
U3.1.2: Uzturēt, labiekārtot un atjaunot pašvaldības ielas un ceļus	C3.1.2.1. Pašvaldības ceļu un ielu infrastruktūras uzturēšana un attīstība	P/A “Carnikavas Komunālserviss”	2021.-2027.	Pašvaldības finansējums	Nodrošināta pašvaldības ceļu un ielu infrastruktūras uzturēšana un attīstība atbilstoši P/A “Carnikavas Komunālserviss” vidēja termiņa darbības un attīstības stratēģijai un novada AP uzstādījumiem.	Carnikavas
	C3.1.2.2. Ielu seguma atjaunošana un izveide	P/A “Carnikavas Komunālserviss”	2021.-2027.	Pašvaldības finansējums ES fondu finansējums	Lielās ielas Garupē dubultās virsmas apstrāde un apgaismojums. Baznīcas ielas pārbūve. Dzirņupes ielas pārbūves posms. Viršu ielas atzars uz Sproģu ielu. Liepu alejas asfaltbetona seguma atjaunošana. Kuģu ielas posma atjaunošana. Kļavu ielas divkāršā virsmas apstrāde.	Carnikavas
	C3.1.2.3. Pievadceļu atjaunošana	P/A “Carnikavas Komunālserviss”, APN, Būvvalde	2021.-2027.	Pašvaldības finansējums	Atjaunoti pievadceļi, takas uz jūru un Gaujas grīvu Carnikavā. Atjaunoti pievadceļi uz jūru Gaujā. Atjaunots	Carnikavas

Uzdevums	Pasākums, aktivitāte	Atbildīgie izpildītāji	Izpildes termiņš vai periods	Finanšu resursi vai avoti	Iznākuma rezultatīvie rādītāji	Pagasts, kurā pasākums tiek īstenots
				ES fondu finansējums	pievadceļš Laveru ciemam. Pieeja Gaujas upei – Atpūtas iela.	
U3.1.3: Nodrošināt energoefektīvu apgaismojumu apdzīvotajās vietās un sabiedriskās vietās, kur tas vēl nav nodrošināts						
U3.1.4: Veikt pašvaldības ielu un ceļu izbūvi	C3.1.4.1. Pevadceļu izbūve	P/A "Carnikavas Komunālserviss", APN, Būvvalde	2021.-2027.	Pašvaldības finansējums ES fondu finansējums	Izveidoti pievadceļi un piekļuve piekrastes joslai un kāpu amfiteātrim – Aizvēju iela.	Carnikavas
U3.1.5: Uzbūvēt, labiekārtot un atjaunot pašvaldības tiltus	C3.1.5.1. Gājēju tilta pār Lilastes upi attīstība	APN, P/A "Carnikavas Komunālserviss"	2021.-2027.	Pašvaldības finansējums Cits finansējums	Izstrādāts un īstenots projekts gājēju tilta izveidei pār Lilasti.	Carnikavas
RV3.2: Mobilitātes attīstība						
U3.2.1: Strādāt pie A1 maģistrāles šķērsojuma un pieslēgumu risinājumu izveides	C3.2.1.1. Apļveida kustības izbūves veicināšana uz A1	APN	2021.-2022.	ES fondu finansējums Valsts finansējums	Izprojektēts apļveida savienojums ar A1 no Carnikavas uz Ādažiem.	Carnikavas
	C3.2.1.2. Gājēju un velo braucēju uzeju un uzbrauktuvju izbūve uz A1 Gaujas tilta abās pusēs	P/A "Carnikavas Komunālserviss"	2022.-2027.	Pašvaldības finansējums Cits finansējums	Izbūvētas gājēju un velo braucēju uzejas un uzbrauktuves uz A1 Gaujas tilta abās pusēs.	Carnikavas
U3.2.2: Izbūvēt, labiekārtot un atjaunot stāvvietas	C3.2.2.1. Auto stāvlaukumu izveide un paplašināšana	P/A "Carnikavas Komunālserviss", APN, Būvvalde	2021.-2027.	Pašvaldības finansējums ES fondu finansējums	Izveidots stāvlaukums Laivu ielā Carnikavā. Izveidots stāvlaukums Dangu mežā (Karlsona parks). Izveidots stāvlaukums Garā ielā 20. Lilastes stāvlaukuma paplašināšana un labiekārtošana.	Carnikavas
	C3.2.2.2. Auto stāvlaukumu labiekārtošana, mobilitātes punktu izveide pie dzelzceļa stacijām	APN, Būvvalde	2021.-2027.	Pašvaldības finansējums ES fondu finansējums	Labiekārtoti auto stāvlaukumi, izveidoti mobilitātes punkti pie dzelzceļa stacijām. Izprojektēts un izbūvēts Park/ ride stāvlaukums pie Carnikavas pagasta dzelzceļa stacijām (Carnikavā, Lilastē, Garciemā, Kalngalē).	Carnikavas

Uzdevums	Pasākums, aktivitāte	Atbildīgie izpildītāji	Izpildes termiņš vai periods	Finanšu resursi vai avoti	Iznākuma rezultatīvie rādītāji	Pagasts, kurā pasākums tiek īstenots
	C3.2.2.3. Stāvlaukuma izbūve pie Carnikavas stadiona	APN, Ādažu sporta centrs	2027.	Pašvaldības finansējums ES fondu finansējums Cits finansējums	Izbūvēts stāvlaukums pie Carnikavas stadiona.	Carnikavas
U3.2.3: Uzlabot pārvietošanās iespējas starp novada ciemiem un tuvākajām apdzīvotajām vietām	C3.2.3.1. Mikroautobusu maršruta/u izveides nepieciešamības novērtējums, izvērtējums atbilstoši vajadzībām	APN	2021.-2022.	Pašvaldības finansējums	Apzināta un izvērtēta mikroautobusu pakalpojumu nepieciešamība Carnikavas novada iekšējai sasniedzamībai un apkārtnējo teritoriju (Ādaži, Jaunciems) sasniedzamībai. Noslēgti līgumi ar pārvadātāju/iem.	Carnikavas
	C3.2.3.2. Gājēju un velobraucēju maršrutu izstrāde, attīstības projektu izstrāde un īstenošana	P/A "Carnikavas Komunālserviss", APN	2021.-2027.	Pašvaldības finansējums Cits finansējums	Veikta gājēju un veloceliņu maršrutu izveide, trasēšana, marķēšana (t.sk., veloceliņš, kas savieno Ādažus ar Carnikavu), izveidoti publiski pieejami velo infrastruktūras objekti ar velostatīviem, velopumpjiem un velosipēdu remontu stendiem.	Carnikavas
U3.2.4: Veicināt dabai draudzīga transporta izmantošanu	C3.2.4.1. EiroVelo 13 posma Vecāķi – Lilaste projektēšana un būvniecība	P/A "Carnikavas Komunālserviss" APN, Būvvalde	2020.-2022.	Pašvaldības finansējums ES fondu finansējums	Atjaunota topogrāfija. Sagatavota tehniskā specifikācija. Izstrādāts EiroVelo 13 ceļa posma Vecāķi – Lilaste būvprojekts. Izbūvēts EiroVelo 13 ceļa posms Vecāķi – Lilaste. 23 km asfaltēta un apgaismota veloceļa izbūve, norāžu sistēmas izveide, atpūtas vietu (soliņi, velo novietnes u.c.) izveide	Carnikavas
	C3.2.4.2. Gājēju/veloceliņa izveide gar P1 autoceļu A1 – Carnikava – Jaunciems, Carnikava – Ādaži	P/A "Carnikavas Komunālserviss", APN	2022.-2027.	Pašvaldības finansējums	Uzsākta gājēju/veloceliņa projektēšana gar P1 autoceļu (Carnikava – Jaunciems, Carnikava – Ādaži). Gājēju/veloceliņa būvniecība (1.posms).	Carnikavas

VTP4: Aizsargāta un sakopta dabas vide brīvā laika pavadīšanas iespējām dabā

RV4.1: Publisko ūdeņu piekrastes teritoriju labiekārtošana, kā arī pastaigu taku un atpūtas vietu izveide un rekreācijas objektu attīstība piekrastes un publisko ūdeņu tuvumā

Uzdevums	Pasākums, aktivitāte	Atbildīgie izpildītāji	Izpildes termiņš vai periods	Finanšu resursi vai avoti	Iznākuma rezultatīvie rādītāji	Pagasts, kurā pasākums tiek īstenots
U4.1.1: Attīstīt rekreācijas infrastruktūru	C4.1.1.1. Gaujas un Dzirnezera atpūtas vietu izveide	P/A "Carnikavas Komunālserviss", APN	2020.-2027.	Pašvaldības finansējums ES fondu finansējums	Izplānotas un labiekārtotas Dzirnezera un Gaujas atpūtas vietas, izveidotas par ūdens tūrisma un aktīvās atpūtas vietām (telšu vietas, ugunsкура vieta, labierīcības u.c.).	Carnikavas
	C4.1.1.2. Pieeju jūrai būvniecība Carnikavas un Lilastes ciemā	P/A "Carnikavas Komunālserviss", APN	2021.	ES fondu finansējums pašvaldības finansējums	Izbūvēta pieeja jūrai Carnikavā (arī VUGD pieejai). Izbūvēta pieeja jūrai Lilastē (arī VUGD pieejai).	Carnikavas
	C4.1.1.3. Aktīvās atpūtas vietas pie Gaujas Carnikavā izveide	P/A "Carnikavas Komunālserviss", APN	2021.	Pašvaldības finansējums ES fondu finansējums Cits finansējums	Izplānota un labiekārtota atpūtas vieta Carnikavā, Laivu ielas galā un pie Novadpētniecības centra "Zaļā mežiņa" (telšu vietas, ugunsкура/grila vieta, labierīcības u.c.). Piesaistīti uzņēmēji tūrisma un aktīvās atpūtas jomā, pakalpojumu attīstībai.	Carnikavas
	C4.1.1.4. Projekta SAM5.5.1. "Saglabāt, aizsargāt un attīstīt nozīmīgu kultūras un dabas mantojumu, kā arī attīstīt ar to saistītos pakalpojumus" īstenošana	APN	2021.	Pašvaldības finansējums	Īstenots SAM5.5.1. "Saglabāt, aizsargāt un attīstīt nozīmīgu kultūras un dabas mantojumu, kā arī attīstīt ar to saistītos pakalpojumus". Carnikavas novada pašvaldība – vadošais partneris (projekta iesniedzējs).	Carnikavas
	C4.1.1.5. Garcieņa kāpas atjaunošana	Būvvalde, P/A "Carnikavas Komunālserviss", APN	2021.	Pašvaldības finansējums ES fondu finansējums (LIFE)	Atbilstoši LIFE veiktā pētījuma priekšlikumiem, veikti darbi Garcieņa kāpas atjaunošanai.	Carnikavas
	C4.1.1.6. Lilastes pludmales izveide un uzturēšana	APN, Sporta stratēģijas nodaļa, P/A "Carnikavas Komunālserviss", VRG	2021.-2022.	Pašvaldības finansējums	Lilastes pludmalei izveidots peldvietas statuss. Aprīkotu peldvietu izveidošana (glābšanas laivu piestātņu, laipu izveidošana)	Carnikavas
	C4.1.1.7. Atpūtas un telts vietu attīstīšana pie publiskajiem ūdeņiem	APN, P/A "Carnikavas Komunālserviss"	2021.-2027.	ES fondu finansējums	Atbilstoši publisko ūdeņu apsaimniekošanas plānam izveidotas atpūtas un telts vietas, t.sk.	Carnikavas

Uzdevums	Pasākums, aktivitāte	Atbildīgie izpildītāji	Izpildes termiņš vai periods	Finanšu resursi vai avoti	Iznākuma rezultatīvie rādītāji	Pagasts, kurā pasākums tiek īstenots
				pašvaldības finansējums	makšķerēšanas vietas, pie Gaujas upes, ezeriem un piekrastē.	
	C4.1.1.8. Pievadceļu attīstība uz rekreācijas teritorijām	APN, Būvvalde	2021.-2027.	Cits finansējums (Latvijas valsts meži)	Rekonstruēts ceļš uz Laveru ezeru.	Carnikavas
	C4.1.1.9. Kafejnīcu, nomas punktu, u.c. pakalpojumu pieejamības sekmēšana pie publiskajiem ūdeņiem	APN	2021.-2027.	Cits finansējums pašvaldības finansējums ES fondu finansējums	Uzņēmēji sniedz pakalpojumus atpūtas teritorijās atbilstoši piekrastes apsaimniekošanas zonējumam un publisko ūdeņu apsaimniekošanas plānam.	Carnikavas
	C4.1.1.10. Pludmales un sporta inventāra nomas punktu izveide	Sporta stratēģijas nodaļa	2021.-2027.	Cits finansējums	Pie publiskajiem ūdeņiem pieejama pludmales, sporta, t.sk. supu, vindsērfinga un kaita u.c. inventāra noma.	Carnikavas
U4.1.2: Ilgtspējīgi apsaimniekot piekrastes un publiskos ūdeņus	C4.1.2.1. Dalība piekrastes telpiskās attīstības plānojuma īstenošanā	APN	2021.-2027.	Pašvaldības finansējums ES fondu finansējums	Carnikavas novada IAS un AP uzstādījumi iestrādāti nacionālajā piekrastes telpiskās attīstības plānojumā. Dalība plānojuma īstenošanā.	Carnikavas
RV4.2: Dabas parka "Piejūra" attīstība						
U4.2.1: Īstenot novada ilgtspējīgas attīstības intereses dabas parka "Piejūra" teritorijā	C4.2.1.1. Dalība dabas parka "Piejūra" dabas aizsardzības plāna īstenošanā	APN, P/A "Carnikavas Komunālserviss", VRG	2021.-2027.	Pašvaldības finansējums ES fondu finansējums (LIFE)	Dabas parka "Piejūra" dabas aizsardzības plānā integrētas novada ilgtspējīgas attīstības intereses atbilstoši IAS. Izplānotas gājēju un velosipēdistu takas no visiem piejūras ciemiem. Gar/pie ielām (Laivu iela, Skautu iela, Lilastes iela, Ziemeļu iela) paredzētas auto stāvvietas	Carnikavas
U4.2.2: Ilgtspējīgi iekļaut dabas parku "Piejūra" novada atpūtas un sporta aktivitātēs	C4.2.2.1. Gājēju celiņu izveide uz jūru	APN, P/A "Carnikavas Komunālserviss"	2019.-2021.	Pašvaldības finansējums ES fondu finansējums	Virzot cilvēku plūsmas, mazināta antropogēnā slodze dabas parka teritorijā. Izveidotas gājēju takas no ciemiem uz jūru atbilstoši dabas parka "Piejūra" dabas aizsardzības plānam (Garupē; Carnikavā (no Laivu ielas, Jūras ielas); Gaujā (no Skautu ielas)). Gājēju celiņš ar tiltiņu pāri Lilastes upei	Carnikavas

Uzdevums	Pasākums, aktivitāte	Atbildīgie izpildītāji	Izpildes termiņš vai periods	Finanšu resursi vai avoti	Iznākuma rezultatīvie rādītāji	Pagasts, kurā pasākums tiek īstenots
	C4.2.2.2. Trašu marķēšana Piejūras dabas parkā	Sporta stratēģijas nodaļa	2021.-2022.	Pašvaldības finansējums	Samarķētas 4 dažādas trases Piejūras dabas parkā.	Carnikavas
	C4.2.2.3. Gaujas promenādes attīstība	APN, P/A "Carnikavas Komunālserviss"	2021.-2027.	Pašvaldības finansējums ES fondu finansējums	Gaujas promenāde no Dzelzceļa tilta līdz Ādažiem.	Carnikavas
	C4.2.2.4. Aktīvās atpūtas taku tīkla izveide dabas parkā "Piejūra"	P/A "Carnikavas Komunālserviss", Sporta stratēģijas nodaļa	2021.-2027.	Pašvaldības finansējums ES fondu finansējums	Virzot cilvēku plūsmas, mazināta antropogēnā slodze dabas parka teritorijā. Izveidotas aktīvās atpūtas takas atbilstoši dabas parka "Piejūra" dabas aizsardzības plānam – Carnikavas – Garupes teritorijā; Kalngales – Garciema teritorijā; Gaujas – Lilastes teritorijā.	Carnikavas
	C4.2.2.5. Infrastruktūras labiekārtošana	P/A "Carnikavas Komunālserviss", APN	2021.-2027.	Pašvaldības finansējums ES fondu finansējums	Dabas parkā izvietotas norādes, atkritumu urnas, velo novietnes, labierīcības, soliņi u.c. Izbūvēts skatu tornis. Izbūvēta bāka Gaujas grīvai.	Carnikavas
RV4.3: Ādažu novada kā tūrisma vides tēla popularizēšana						
U4.3.1: Stiprināt Ādažu novada tēlu un atpazīstamību	C4.3.1.1. Carnikavas pagasta vizuālā tēla izstrāde un īstenošana	Būvvalde, TIC, P/A "Carnikavas Komunālserviss", Sabiedrisko attiecību nodaļa	2021.	Pašvaldības finansējums ES fondu finansējums	Izstrādāts Carnikavas pagasta vizuālais tēls (labiekārtošanai; vides objektiem u.c.). Izstrādāts Carnikavas pagasta ciemu un ar to saistīto rekreācijas teritoriju publiskās ārtelpas vizuālo identitāti veidojošs tematiskais plānojums. Sekmēta teritorijas atpazīstamība – zīmola izstrāde un mārketinga saistībā ar veiktajām iniciatīvām un specializāciju, veidojot viengabalainu un atpazīstamu teritorijas identitāti.	Carnikavas
	C4.3.1.2. Carnikavas pagasta mārketinga plāna izstrāde	TIC, APN, Sabiedrisko attiecību nodaļa	2021.	Pašvaldības finansējums	Izstrādāts Carnikavas pagasta mārketinga plāns (iekšējais un ārējais mārketinga).	Carnikavas

Uzdevums	Pasākums, aktivitāte	Atbildīgie izpildītāji	Izpildes termiņš vai periods	Finanšu resursi vai avoti	Iznākuma rezultatīvie rādītāji	Pagasts, kurā pasākums tiek īstenots
	C4.3.1.3. Informatīvu multimediju ekrānu sistēmu ieviešana ciemu publiski visvairāk apmeklētās teritorijās ar vienotu kontroles mehānismu un attālinātu administrēšanu	APN, Būvvalde, Kultūras iestādes	2022.-2027.	Pašvaldības finansējums	Ieviesta informatīva multimediju ekrānu sistēma novadā.	Carnikavas
U4.3.2: Attīstīt tūrismu Ādažu novadā	C4.3.2.1. Inovatīvu tūrisma un izklaides pakalpojumu attīstīšana novada ūdenstilpnēs un ap tām	Sporta stratēģijas nodaļa, APN	2021.-2027.	Cits finansējums Pašvaldības finansējums ES fondu finansējums	Tūrisma un atpūtas pakalpojumi aktīvās atpūtas zonā Lilastes pludmalē un atpūtas vietā pie Gaujas, Vecgaujas, Laivu ielas galā, u.c. pie publiskiem ūdeņiem. Kuģīšu satiksme pa Gaujas upi. Izveidota piestātne Gaujas upē, un/ vai Vecgaujā.	Carnikavas
	C4.3.2.2. Konkursu organizēšana inovatīvu tūrisma un izklaides produktu izstrādei	TIC	2021.-2027.	ES fondu finansējums Cits finansējums Pašvaldības finansējums	Regulāri tiek organizēti konkursi ar mērķi veicināt inovatīvu tūrisma un izklaides produktu izstrādi. Veidojas jauni uzņēmumi/uzņēmēji tūrisma jomā.	Carnikavas
	C4.3.2.3. Video un informatīvu materiālu izveide	APN, Sabiedrisko attiecību daļa	2021.-2027.	Pašvaldības finansējums	Sagatavoti Carnikavas pagasta mārketinga materiāli, t.sk. video materiāli.	Carnikavas
	C4.3.2.4. Tūrisma infrastruktūras attīstība	APN, Būvvalde, P/A "Carnikavas Komunālserviss"	2021.-2027.	Pašvaldības finansējums ES fondu finansējums Cits finansējums	Izbūvēts skatu tornis. Izveidots interaktīvs izziņas parks. Izbūvēta bāka pie Gaujas grīvas. Izbūvētas lapenes tūristu atpūtas vietās. GIS slāņu un objektu papildināšana un pilnveidošana.	Carnikavas
U4.3.3: Izstrādāt un popularizēt jaunus tūrisma produktus	C4.3.3.1. Tūrisma objektu veidošana novadā	TIC	2021.-2027.	ES fondu finansējums Cits finansējums Pašvaldības finansējums	Izveidoti 3 jauni produkti/piedāvājumi tūristiem (visām sezonām).	Carnikavas
	C4.3.3.2. Tūrisma objektu attīstība	TIC, APN, P/A "Carnikavas Komunālserviss"	2021.-2027.	ES fondu finansējums Cits finansējums	Ceļojošā kāpa, nēģi u.c. kā tēli tiek izmantoti tūrismā. Izveidoti apskates objekti, video materiāli, multfilmas,	Carnikavas

Uzdevums	Pasākums, aktivitāte	Atbildīgie izpildītāji	Izpildes termiņš vai periods	Finanšu resursi vai avoti	Iznākuma rezultatīvie rādītāji	Pagasts, kurā pasākums tiek īstenots
				Pašvaldības finansējums	īsfilmīņas, spēles u.c. Interaktīvs izziņas parks, Karlsona parks u.c. Jūrtakas uzturēšana un pakalpojumu attīstība. Visiem objektiem izveidotas norādes un informatīvās zīmes. GIS slāņu un objektu papildināšana un pilnveidošana.	
VTP5: Resursu efektīva izmantošana un attīstība						
RV5.1: Pašvaldības nekustamo īpašumu attīstība, pašvaldības teritorijas labiekārtošana						
U5.1.1: Sekmēt novada publiskās ārtelpas attīstību	C5.1.1.1. Carnikavas labiekārtojuma veikšana	Būvvalde, P/A “Carnikavas Komunālserviss”	2021.-2027.	Pašvaldības finansējums ES fondu finansējums (ES Interreg Central Baltics)	Ādažu novada svētku noformējums. Izbūvēti labiekārtojuma elementi (C burts, Carnikavas muižas parka ieeja, u.c.).	Carnikavas
U5.1.2: Izbūvēt jaunas ēkas pašvaldības teritorijā	C5.1.2.1. Jaunas pirmsskolas izglītības iestādes būvniecība	Izglītības nodaļa, CPII “Riekstiņš”, APN, Būvvalde	2021-2023.	Pašvaldības finansējums	Projekts pirmsskolas izglītības iestādei “Piejūras” skolas telpās. Projekts PII Kalngalē. Izveidots bērnudārzs 220 vietām rekonstruētās “Piejūras” skolas telpās.	Carnikavas
	C5.1.2.2. 16 grupu dzīvokļu uzbūvēšana personām ar GRT Garajā ielā 20	Sociālais dienests, APN, Būvvalde	2021.-2022.	Pašvaldības finansējums ES fondu finansējums	Uzbūvēti 16 grupu dzīvokļi personām ar GRT, nodrošinot mūsdienīgas un funkcionālas telpas ar vides pieejamību. personām ar GRT.	Carnikavas
	C5.1.2.3. Carnikavas mūzikas un mākslas skolas korpusa izbūve Nākotnes ielā 1, Carnikavā	Vadība, CPS	2021.-2027.	ES fondu finansējums Pašvaldības finansējums Cits finansējums	Jaunas energoefektīvas ēkas izbūve pie CPS ēkas, jo šobrīd CMMS ir ēkas telpas dzīvojamā mājā, kurā nav iespējams nodrošināt kvalitatīvu mācību procesu.	Carnikavas
	C5.1.2.4. Rehabilitācijas centra izveide bērniem ar īpašām vajadzībām	Sociālais dienests, APN	2021.-2027.	Pašvaldības finansējums	Izveidots reģionāls attīstības centrs bērniem ar īpašām vajadzībām.	Carnikavas
	C5.1.2.5. Multifunkcionālas sporta treniņu zāles (ar	APN, Ādažu sporta centrs	2022.-2024.	Pašvaldības finansējums	Izbūvēta jauna halle sporta un treniņiem.	Carnikavas

Uzdevums	Pasākums, aktivitāte	Atbildīgie izpildītāji	Izpildes termiņš vai periods	Finanšu resursi vai avoti	Iznākuma rezultatīvie rādītāji	Pagasts, kurā pasākums tiek īstenots
	viegatlētikas ceļu ap sporta spēļu zāli) izveide Carnikavā			ES fondu finansējums Cits finansējums		
	C5.1.2.6. Sociālā aprūpes centra izveide	Vadība	2022.-2025.	Pašvaldības finansējums	Izveidots Sociālās aprūpes centrs 50 cilvēkiem pakalpojumu nodrošināšanai tuvāk dzīvesvietai.	Carnikavas
	C5.1.2.7. Jaunatnes, zinātniskā un uzņēmējdarbības centra izveide	Izglītības nodaļa	2022.-2026.	Pašvaldības finansējums ES fondu finansējums Cits finansējums	Sadarbībā ar NVO vai citām organizācijām izveidots jauniešu un zinātniskais centrs. Ir izstrādāta centra attīstības un darbības stratēģija. Notiek sadarbība ar augstākās izglītības iestādēm dažādu formālo un neformālo nodarbību īstenošanā.	Carnikavas
	C5.1.2.8. Jaunas bibliotēkas būvniecība	APN, Būvvalde	2022.-2027.	Pašvaldības finansējums	Izstrādāts būvprojekts. Uzbūvēta mūsdienīga bibliotēka.	Carnikavas
	C5.1.2.9. Bērnu un jauniešu centru izveide novada ciemos	Izglītības nodaļa Izglītības iestādes, APN, Būvvalde	2022.-2027.	Pašvaldības finansējums ES fondu finansējums	Bērnu un jauniešu centri darbojas novada ciemos.	Carnikavas
	C5.1.2.10. Citu daudzfunkcionālu / kopienas centru izveide novada lielākajos ciemos	Sociālais dienests APN, Būvvalde	2022.-2027.	Pašvaldības finansējums	Izveidots daudzfunkcionāls / kopienas centrs dažādām sociālajām grupām (Carnikava, Kalngale, Garciems, Lilaste, Gauja).	Carnikavas
U5.1.3: Noteikt, kā efektīvāk izmantot pašvaldības ēkas un to apkārtējās teritorijas (atjaunot, pielāgot tās pašvaldības funkciju īstenošanai, nojaukt, pārdot u.tml.)	C5.1.3.1. Carnikavas pamatskolas ēkas Nākotnes ielā 1, Carnikavā, pārbūve un paplašināšana, inventāra un tehnoloģiju iegāde	Vadība, CPS	2021.-2022.	ES fondu finansējums Pašvaldības finansējums	Specifisko mācību kabinetu (mūzika, dizains un tehnoloģija, fizika, ķīmija, datorika, māksla) un bibliotēkas izveide. Mācību kabinetu skaita palielināšana. Ēkas energoefektivitātes paaugstināšana. Datorklases atjaunošana, kabinetu datortehnikas atjaunošana, dizaina un tehnoloģiju kabineta inventāra iegāde, skārienjūtīgo ekrānu iegāde visiem kabinetiem, mēbeļu iegāde jaunajiem kabinetiem, rezultātā reorganizējot par	Carnikavas

Uzdevums	Pasākums, aktivitāte	Atbildīgie izpildītāji	Izpildes termiņš vai periods	Finanšu resursi vai avoti	Iznākuma rezultatīvie rādītāji	Pagasts, kurā pasākums tiek īstenots
					laikmetīgas profesionālās ievirzes vidusskolu.	
	C5.1.3.2. Vienota servera izveide visā CPII "Riekstiņš" ēkā	Finanšu nodaļa, CPII "Riekstiņš"	2021.-2023.	Pašvaldības finansējums	No vairākiem serveriem izveidots viens servera skapis, kas atrodas darbiniekiem nepieejamā vietā.	Carnikavas
	C5.1.3.3. Vienotas ugunsdzēsības signalizācijas sistēmas izveide visā CPII "Riekstiņš" ēkā	Finanšu nodaļa, CPII "Riekstiņš"	2021.-2023.	Pašvaldības finansējums	No divām ugunsdzēsības signalizācijas sistēmām izveidota viena ar vienu sistēmas pulti. Nodrošināta drošība un operatīva rīcība signalizācijas iedarbošanās gadījumos.	Carnikavas
	C5.1.3.4. CPII "Riekstiņš" vienstāvu daļas renovācija	Izglītības nodaļa, Finanšu nodaļa, CPII "Riekstiņš"	2021.-2024.	Pašvaldības finansējums ES fondu finansējums	Izstrādāts renovācijas projekts. Renovēta iestādes vienstāvu daļa, telpās nodrošināts elektrotīkls u.c. komunikācijas atbilstoši laikmeta prasībām. Telpas sagatavotas iekļaujošās izglītības realizēšanai.	Carnikavas
	C5.1.3.5. Kultūras un amatniecības centra ("amatu mājas") izveide	CNC, APN	2021.-2025.	Pašvaldības finansējums ES fondu finansējums	Rekonstruētas telpas Blusu krogā, kas ir iekļauts vietējās nozīmes pieminekļu sarakstā. Carnikavas Blusu kroga ēkā izveidota "Amatu māja" – mūsdienīga kultūras un amatniecības tradīciju vieta. Kultūrvieta, kurā norisinās pašdarbnieku tikšanās, meistarklases, paraugdemonstrējumi, tiek rādīta telpa kopienas pasākumiem, izstādēm un Novada amatniecības prasmju prezentēšanai.	Carnikavas
	C5.1.3.6. CPII "Riekstiņš" esošās teritorijas atjaunošana, paplašināšana	Izglītības nodaļa, Finanšu nodaļa, CPII "Riekstiņš", P/A "Carnikavas Komunālserviss"	2021.-2027.	Pašvaldības finansējums ES fondu finansējums	Atjaunots teritorijas žogs. Droši, atjaunoti bērnu rotaļlaukumi ar gumijotu segumu. Izveidots pirmsskolas bērnu sporta laukums – teritorijas paplašināšana. Izveidota āra klase ar nelielu siltumnīcu – teritorijas paplašināšana.	Carnikavas

Uzdevums	Pasākums, aktivitāte	Atbildīgie izpildītāji	Izpildes termiņš vai periods	Finanšu resursi vai avoti	Iznākuma rezultatīvie rādītāji	Pagasts, kurā pasākums tiek īstenots
	C5.1.3.7. CPII “Riekstiņš” divstāvu daļas pielāgošana iekļaujošās izglītības vajadzībām	Izglītības nodaļa, Finanšu nodaļa, CPII “Riekstiņš”	2021.-2027.	Pašvaldības finansējums ES fondu finansējums	Telpas pielāgotas, pēc vajadzības, iekļaujošās izglītības realizēšanai.	Carnikavas
	C5.1.3.8. Nepieciešamības veikt piebūvi CPII “Riekstiņš” izvērtēšana	Vadība, CPII “Riekstiņš”	2024.-2027.	Pašvaldības finansējums ES fondu finansējums	Projekta izstrāde. Nodrošinātas vietas visiem novada pirmsskolas vecuma bērniem. Iestāde ieguvusi bērnu sporta zāli un telpas interešu izglītības nodrošināšanai.	Carnikavas
	C5.1.3.9. CMMS laikmetīgu un energoefektīvu telpu nodrošināšana	CMMS, APN, Būvvalde	2021.-2027.	Pašvaldības finansējums	CMMS mūzikas un mākslas nodaļu telpu paplašināšana un izvietošana vienā ēkā.	Carnikavas
	C5.1.3.10. Karlsona parka projektēšana un izbūve	P/A “Carnikavas Komunālserviss”, APN, Būvvalde	2021.-2027.	Pašvaldības finansējums ES fondu finansējums	Ierīkots auto stāvlaukums. Labiekārtota parka sporta daļa. Labiekārtota parka atpūtas daļa.	Carnikavas
	C5.1.3.11. Carnikavas Novadpētniecības centra teritorijas labiekārtošana	CNC, APN, Būvvalde	2021.-2027.	Pašvaldības finansējums ES fondu finansējums	Veikta CNC pagalma izvietotā kuģa vraka konservēšana, pagalma labiekārtošana. Izvietoti vairāki vides objekti un uzstādītas informatīvi izzinoša satura norādes., labiekārtota nojume.	Carnikavas
	C5.1.3.12. Brīvā laika pavadīšanas centra “Kadiķis” sniegto pakalpojumu dažādošana	Sociālais dienests, biedrība “Paeglis”	2021.-2027.	Pašvaldības finansējums ES fondu finansējums	Sagatavots Brīvā laika pavadīšanas centra “Kadiķis” sniegto pakalpojumu attīstības plāns, t.sk. mācību centra izveide. Paplašināti un dažādoti centra sniegtie pakalpojumi atbilstoši izstrādātajam plānam, iedzīvotājiem pieejami pakalpojumi tuvu dzīvesvietai.	Carnikavas
	C5.1.3.13. Pašvaldības iestāžu pielāgošana bērniem un jauniešiem, kā arī cilvēkiem ar funkcionālajiem traucējumiem	APN, Sociālais dienests, Izglītības un jaunatnes lietu speciālists, NVO	2021.-2027.	Pašvaldības finansējums Cits finansējums	Veicināta pakalpojumu pieejamībai dzīves vietai visām mērķa grupām, uzlabojot dzīves kvalitāti, t.sk., pielāgojot pašvaldības iestādes bērniem un jauniešiem, kā arī cilvēkiem ar funkcionālajiem traucējumiem.	Carnikavas

Uzdevums	Pasākums, aktivitāte	Atbildīgie izpildītāji	Izpildes termiņš vai periods	Finanšu resursi vai avoti	Iznākuma rezultatīvie rādītāji	Pagasts, kurā pasākums tiek īstenots
	C5.1.3.14. Vides pielāgošana atbilstoši iekļaujošās izglītības prasībām	Izglītības iestādes	2021.- 2027.	Pašvaldības finansējums	Vide pielāgota atbilstoši iekļaujošās izglītības prasībām.	Carnikavas
	C5.1.3.15. Interesu izglītības īstenošanas vietu infrastruktūras uzlabošana	Izglītības nodaļa, Izglītības iestādes, BJIC	2021.-2027.	Pašvaldības finansējums ES fondu finansējums	Uzlabota interešu izglītības īstenošanas vietu infrastruktūra un materiāli tehniskā bāze.	Carnikavas
	C5.1.3.16. Estrādes būvniecība un Carnikavas parka labiekārtošana	APN, P/A “Carnikavas Komunālserviss”, Būvvalde	2021.-2027.	Pašvaldības finansējums ES fondu finansējums Cits finansējums	Izstrādāts būvprojekts. Izbūvēta estrādes skatuve ar “gliemezi” skaņas kvalitātes uzlabošanai. Rekonstruētas un paplašinātas sēdvietas. Labiekārtota Carnikavas parka teritorija, izveidota parka galvenā ieeja.	Carnikavas
	C5.1.3.17. Stadiona rekonstrukcija Carnikavā	APN, Ādažu sporta centrs	2022.-2023.	Pašvaldības finansējums ES fondu finansējums Cits finansējums	Stadionos atjaunota drenāžas sistēma. Izvietots jauns sintētiskais vieglatlētikas skrejceļiņa segums un visi nepieciešamie sektori. Izveidots apgaismojums. Izvietotas tribīnes un moduļu ģērbtuves/ noliktavas.	Carnikavas
	C5.1.3.18. Sociālā dienesta izveide	Vadība	2022.-2025.	Pašvaldības finansējums	Pārbūvētas Carnikavas pamatskolas telpas Garajā ielā, izveidots Sociālais dienests (mūsdienīgas, paplašinātas un funkcionālas telpas ar vides pieejamību visām mērķa grupām).	Carnikavas
	C5.1.3.19. Tautas nama “Ozolaine” pārbūve	APN, Būvvalde, P/A “Carnikavas Komunālserviss”	2022.-2027.	Pašvaldības finansējums ES fondu finansējums Cits finansējums	Izstrādāts būvprojekts. Renovēts Carnikavas novada tautas nams “Ozolaine”, kurā: 1) nodrošināta vides pieejamība; 2) uzlabota energoefektivitāte; 3) paplašināta skatuves daļa; 4) modernizēta ventilācijas sistēma; 5) bibliotēka un austuve pārceltas uz jaunām telpām.	Carnikavas
U5.1.4: Pilnveidot atkritumu apsaimniekošanu	C5.1.4.1. Dalītās atkritumu laukuma izbūve Laivu ielā 12	P/A “Carnikavas Komunālserviss”	2021.-2027.	Pašvaldības finansējums	Izstrādāts tehniskais projekts. Dalīto atkritumu laukuma izbūve.	Carnikavas

Uzdevums	Pasākums, aktivitāte	Atbildīgie izpildītāji	Izpildes termiņš vai periods	Finanšu resursi vai avoti	Iznākuma rezultatīvie rādītāji	Pagasts, kurā pasākums tiek īstenots
	C5.1.4.2. Informācijas nodrošināšana par dalītās atkritumu šķirošanas iespējām	P/A "Carnikavas Komunālserviss"	2021.-2027.	Pašvaldības finansējums	Pieaug to māsaimniecību skaits, kuras veic dalīto atkritumu šķirošanu.	Carnikavas
	C5.1.4.3. Smilšu, mākslas un relaksācijas telpas izveide	Izglītības iestādes	2022.- 2027.	Pašvaldības finansējums	Izveidota smilšu, mākslas un relaksācijas telpa.	Carnikavas
U5.1.5: Attīstīt novada kapsētas						
RV5.2: Ādažu novadā esošo resursu ilgtspējīga izmantošana						
U5.2.1: Uzlabot vides kvalitāti un aizsardzību	C5.2.1.1. Piesārņoto teritoriju apzināšana, pasākumu īstenošana piesārņoto teritoriju attīstībai	P/A "Carnikavas Komunālserviss"	2021.-2027.	Pašvaldības finansējums	Apzinātas novadā esošās piesārņotās teritorijas. Veikti pasākumi piesārņoto teritoriju attīstībai.	Carnikavas
	C5.2.1.2. Zivju resursu aizsardzības pasākumu īstenošana Ādažu novada ūdenstilpēs	CPP	2021.-2027.	Pašvaldības finansējums	Īstenoti pasākumi zivju resursu aizsardzībai Ādažu novada ūdenstilpēs.	Carnikavas
U5.2.2: Ilgtspējīgi apsaimniekot zemes dzīles	C5.2.2.1. Esošās situācijas apzināšana	P/A "Carnikavas Komunālserviss"	2021.-2027.	Pašvaldības finansējums	Pazināta esošā situācija par zemes dzīlēm.	Carnikavas
	C5.2.2.2. Pasākumu īstenošana zemes dzīļu ilgtspējīgai apsaimniekošanai	P/A "Carnikavas Komunālserviss"	2021.-2027.	Pašvaldības finansējums	Noteikti pasākumi zemes dzīļu ilgtspējīgai apsaimniekošanai, t.sk., sakārtota dokumentācija zemes dzīļu izmantošanai.	Carnikavas
U5.2.3: Ilgtspējīgi apsaimniekot virszemes ūdensobjektus	C5.2.3.1. Regulāra zivju resursu atjaunošana	P/A "Carnikavas Komunālserviss"	2021.	Valsts finansējums	Nodrošināti zivju resursi.	Carnikavas
U5.2.4: Saglabāt, sakopt un aizsargāt dabas resursus un ĪADT	C5.2.4.1. Pasākumi dabas resursu saglabāšanai, sakopšanai un aizsardzībai	P/A "Carnikavas Komunālserviss", APN	2021.-2027.	Pašvaldības finansējums	Īstenoti pasākumi dabas resursu saglabāšanai, sakopšanai un aizsardzībai (teritorijas kopšana, informācijas plākšņu izvietošana u.c.).	Carnikavas
	C5.2.4.2. Aktivitātes nozīmīgo ainavu saglabāšanai un attīstībai	APN, P/A "Carnikavas Komunālserviss"	2021.-2027.	Pašvaldības finansējums	Īstenotas aktivitātes Ādažu novadā esošu nozīmīgo ainavu saglabāšanai un attīstībai.	Carnikavas
VTP6: Klimatneitrāla enerģijas izmantošana un ģenerācija						
RV6.1: Energoefektivitāte						
U6.1.1: Paaugstināt ēku energoefektivitāti	C6.1.1.1. Energoaudita veikšana pašvaldības ēkām	P/A "Carnikavas Komunālserviss"	2021.-2027.	ES fondu finansējums	Veikts energoaudits pašvaldības ēkām un saņemti tehniskie precizējumi energoefektivitātes nodrošināšanai.	Carnikavas

Uzdevums	Pasākums, aktivitāte	Atbildīgie izpildītāji	Izpildes termiņš vai periods	Finanšu resursi vai avoti	Iznākuma rezultatīvie rādītāji	Pagasts, kurā pasākums tiek īstenots
				Pašvaldības finansējums		
	C6.1.1.2. Energoefektivitātes paaugstināšana pašvaldības ēkām	APN, P/A "Carnikavas Komunālserviss"	2021.-2027.	ES fondu finansējums Pašvaldības finansējums	Atbilstoši pašvaldības ēku energoaudita secinājumiem un pieejamajam finansējumam tiek īstenota pašvaldības ēku energoefektivitātes uzlabošana un ventilācijas sistēmu modernizēšana, zema patēriņa ēku izveide.	Carnikavas
<i>U6.1.2: Uzdevumi tiks noteikti, ņemot vērā Ādažu novada ilgtspējīgas enerģētikas un klimata rīcības plānā noteikto</i>	<i>Ā6.1.2.1. Ādažu novada ilgtspējīgas enerģētikas un klimata rīcības plānā noteikto pasākumu īstenošana</i>	<i>P/A "Carnikavas Komunālserviss"</i>	<i>2021.-2027.</i>	<i>Pašvaldības finansējums ES fondu finansējums Cits finansējums</i>	<i>Tiek īstenoti dažādi pasākumi atbilstoši Ādažu novada ilgtspējīgas enerģētikas un klimata rīcības plānam.</i>	<i>Carnikavas</i>
RV6.2: Atjaunojamo energoresursu plašāka izmantošana						
<i>U6.2.1: Uzdevumi tiks noteikti, ņemot vērā Ādažu novada ilgtspējīgas enerģētikas un klimata rīcības plānā noteikto</i>	<i>Ā.2.1.1. Ādažu novada ilgtspējīgas enerģētikas un klimata rīcības plānā noteikto pasākumu īstenošana</i>	<i>P/A "Carnikavas Komunālserviss"</i>	<i>2021.-2027.</i>	<i>Pašvaldības finansējums ES fondu finansējums Cits finansējums</i>	<i>Tiek īstenoti dažādi pasākumi atbilstoši Ādažu novada ilgtspējīgas enerģētikas un klimata rīcības plānam.</i>	<i>Carnikavas</i>
RV6.3: Videi draudzīgs transports un mobilitāte						
<i>U6.3.1: Uzdevumi tiks noteikti, ņemot vērā Ādažu novada ilgtspējīgas enerģētikas un klimata rīcības plānā noteikto</i>	<i>Ā6.3.1.1. Ādažu novada ilgtspējīgas enerģētikas un klimata rīcības plānā noteikto pasākumu īstenošana</i>	<i>P/A "Carnikavas Komunālserviss"</i>	<i>2021.-2027.</i>	<i>Pašvaldības finansējums ES fondu finansējums Cits finansējums</i>	<i>Tiek īstenoti dažādi pasākumi atbilstoši Ādažu novada ilgtspējīgas enerģētikas un klimata rīcības plānam.</i>	<i>Carnikavas</i>
RV6.4: Klimata pārmaiņām pielāgota infrastruktūra						
<i>U6.4.1: Uzdevumi tiks noteikti, ņemot vērā Ādažu novada ilgtspējīgas enerģētikas un klimata rīcības plānā noteikto</i>	<i>Ā6.4.1.1. Ādažu novada ilgtspējīgas enerģētikas un klimata rīcības plānā noteikto pasākumu īstenošana</i>	<i>P/A "Carnikavas Komunālserviss"</i>	<i>2021.-2027.</i>	<i>Pašvaldības finansējums ES fondu finansējums Cits finansējums</i>	<i>Tiek īstenoti dažādi pasākumi atbilstoši Ādažu novada ilgtspējīgas enerģētikas un klimata rīcības plānam.</i>	<i>Carnikavas</i>
RV6.5: Enerģētiskās nabadzības mazināšana						
<i>U6.5.1: Uzdevumi tiks noteikti, ņemot vērā Ādažu novada</i>	<i>Ā6.5.1.1. Ādažu novada ilgtspējīgas enerģētikas un</i>	<i>P/A "Carnikavas Komunālserviss"</i>	<i>2021.-2027.</i>	<i>Pašvaldības finansējums</i>	<i>Tiek īstenoti dažādi pasākumi atbilstoši Ādažu novada ilgtspējīgas enerģētikas un klimata rīcības plānam.</i>	<i>Carnikavas</i>

Uzdevums	Pasākums, aktivitāte	Atbildīgie izpildītāji	Izpildes termiņš vai periods	Finanšu resursi vai avoti	Iznākuma rezultatīvie rādītāji	Pagasts, kurā pasākums tiek īstenots
<i>ilgtspējīgas enerģētikas un klimata rīcības plānā noteikto</i>	<i>klimata rīcības plānā noteikto pasākumu īstenošana</i>			<i>ES fondu finansējums Cits finansējums</i>		
VTP7: Uzņēmējdarbības- vajadzībām pielāgota novada teritorija						
RV7.1: Prioritāro industriālo, komerciālo un lauksaimniecības teritoriju noteikšana, pašvaldības līdzdarbība šo teritoriju attīstībā, daudzpusīgas uzņēmējdarbības attīstība						
U7.1.1: Veidot kompleksas biznesa attīstības teritorijas un veicināt industriālo teritoriju nozīmīgākās infrastruktūras kompleksu attīstību						
U7.1.2: Veicināt uzņēmējdarbības attīstību	C7.1.2.1. Biznesa uzsākšanas atbalsta nodrošināšana Carnikavā	APN, Būvvalde, Biedrība "Jūras zeme"	2021.-2027.	Pašvaldības finansējums ES fondu finansējums	Līdzfinansējuma nodrošināšana ES projekta īstenošanai; Pieejamas uzņēmējdarbības speciālista konsultācijas biznesa uzsākšanai.	Carnikavas
	C7.1.2.2. Piestātņu rekonstrukcija un attīstība	APN	2021.-2027.	ES fondu finansējums (t.sk. SAM 5.5.1.) Pašvaldības finansējums	Sliņa izbūve Gaujā pirms grīvas.	Carnikavas
	C7.1.2.3. Sabiedriskās ēdināšanas uzņēmumu attīstība	APN, Būvvalde	2021.-2027.	ES fondu finansējums Pašvaldības finansējums	Izveidota pievadinfrastruktūra sabiedriskās ēdināšanas uzņēmumu izbūvei pie Gaujas upes. Piesaistīts (ar nomas tiesību izsoli) sabiedriskās ēdināšanas uzņēmums (pie CNC).	Carnikavas
	C7.1.2.4. Pevadinfrastruktūras attīstība rekreācijas objektiem	APN, Būvvalde	2021.-2027.	Pašvaldības finansējums ES fondu finansējums	Izveidota pevadinfrastruktūra jauniem rekreācijas objektiem novadā.	Carnikavas
	C7.1.2.5. Veselības tūrisma pakalpojumu attīstība	APN	2021.-2027.	Pašvaldības finansējums ES fondu finansējums Cits finansējums	Veselības tūrisma produkta piedāvājums dažādām auditorijām, informējot apmeklētājus par jūras un priežu mežu gaisa labvēlīgo ietekmi uz cilvēka veselību u.c.	Carnikavas
U7.1.3: Izstrādāt PPP projektus						

Uzdevums	Pasākums, aktivitāte	Atbildīgie izpildītāji	Izpildes termiņš vai periods	Finanšu resursi vai avoti	Iznākuma rezultatīvie rādītāji	Pagasts, kurā pasākums tiek īstenots
U7.1.4: Veidot novadu kā mazo uzņēmumu darbībai un attīstībai draudzīgu vidi, tajā skaitā veicināt koprades telpu (projektu) radīšanu	C7.1.4.1. Tirdzniecības vietu izbūve	APN, P/A “Carnikavas Komunālserviss”	2021.-2027.	Pašvaldības finansējums ES fondu finansējums	Izbūvētas mūsdienīgas tirdzniecības vietas, t.sk. vietējiem produktu ražotājiem, amatniekiem. Modernizēts tirgus laukums.	Carnikavas
	C7.1.4.2. Zvejnieku aroda popularizēšana	CNC, Tautas nams “Ozolaine”, Sabiedrisko attiecību nodaļa, APN, Vietēja kopiena	2021.-2027.	ES fondu finansējums Pašvaldības finansējums Valsts finansējums (VKKF)	Sagatavoti un izplatīti informatīvi materiāli. Izveidoti interaktīvi stendi. Pasākumi CNC zvejnieku aroda popularizēšanai, kultūrvēsturiskā mantojuma saglabāšanai. CNC izveidota jauna ekspozīcija, veltīta nēģu ķeršanai un apstrādei Latvijā. Tiek papildināts CNC krājums par attiecīgu tematu. Tiek īstenoti klātienēs un tiešsaistes pasākumi CNC zvejnieku aroda popularizēšanai, kultūrvēsturiskā mantojuma saglabāšanai. Tiek īstenota sadarbība ar vietējo zvejnieku un cepēju kopienu tradīciju popularizēšanai un jaunu tūrisma produktu izveides jomā. Tiek papildinātas muzejpedagoģiskās programmas, īstenoti dažādi projekti (brošūru izdošana, paraugdemonstrējumi, tematiskie pasākumi, diskusijas un citi kopienu vienojošie pasākumi).	Carnikavas
	C7.1.4.3. Zivsaimniecības produktu tiešās tirdzniecības vietu izveide	APN	2021.-2027.	ES fondu finansējums Pašvaldības finansējums	Izveidotas zivsaimniecības produktu tiešās tirdzniecības vietas Ādažu novadā.	Carnikavas
U7.1.5: Atbalstīt videi draudzīgu tehnoloģiju ieviešanu un izmantošanu industriālajā un lauksaimnieciskajā ražošanā	C7.1.5.1. Videi draudzīgu tehnoloģiju, enerģijas ražošanas un alternatīvas elektroenerģijas ieguves veidu izpēte un ieviešana industriālajā un	P/A “Carnikavas Komunālserviss”	2021.-2027.	Pašvaldības finansējums Cits finansējums	Veikta iespēju ieviest videi draudzīgas enerģijas ražošanas un alternatīvas elektroenerģijas ieguves veidus izpēte. Izpētītas un ieviestas videi draudzīgas tehnoloģijas industriālajā un	Carnikavas

Uzdevums	Pasākums, aktivitāte	Atbildīgie izpildītāji	Izpildes termiņš vai periods	Finanšu resursi vai avoti	Iznākuma rezultatīvie rādītāji	Pagasts, kurā pasākums tiek īstenots
	lauksaimnieciskajā ražošanā Ādažu novadā				lauksaimnieciskajā ražošanā Ādažu novadā.	
	C7.1.5.2. Citas aktivitātes videi draudzīgas enerģijas ražošanas un alternatīvu tās ieguves veidu ieviešanai	P/A "Carnikavas Komunālserviss"	2021.-2027.	Pašvaldības finansējums	Īstenotas citas aktivitātes videi draudzīgas enerģijas ražošanas un alternatīvu tās ieguves veidu ieviešanai.	Carnikavas
	C7.1.5.3. Atbalsta programmas izstrādāšana	P/A "Carnikavas Komunālserviss"	2021.-2027.	Pašvaldības finansējums	Izstrādāta atbalsta programma videi draudzīgu tehnoloģiju ieviešanai un izmantošanai.	Carnikavas
U7.1.6: Īstenot jauno un citu uzņēmēju konkursus						
RV7.2: Pētniecības attīstīšana						
U7.2.1: Sekmēt pētniecību un uzņēmējdarbību	C7.2.1.1. Pētniecības un uzņēmējdarbības attīstības sekmēšana Mežgarciema uzņēmējdarbības un inovāciju parkā	APN, Sabiedrisko attiecību nodaļa	2021.-2027.	Valsts finansējums ES fondu finansējums Cits finansējums Pašvaldības finansējums	Piesaistīti uzņēmumi ar pievienoto vērtību un pētniecisko darbību.	Carnikavas
U7.2.2: Atbalstīt pētniecību un inovācijas Ādažu novadā	C7.2.2.1. Aktivitāšu īstenošana pētniecības un inovācijas sekmēšanai	APN, CPS	2021.-2027.	Pašvaldības finansējums	Īstenot aktivitātes pētniecības un inovāciju sekmēšanai.	Carnikavas
VTP8: Pieejama un daudzpusīga izglītība						
RV8.1: Vispārējās izglītības sistēmas attīstība						
U8.1.1: Attīstīt jaunas izglītības programmas un projektus	C8.1.1.1. Projekta "Ekoskola" ieviešana	Izglītības nodaļa, Izglītības iestādes	2021.-2027.	Pašvaldības finansējums Cits finansējums	Pilnveidotas skolotāju un skolas vadošo darbinieku zināšanas par to, kā skolā ieviest kompetenču izglītību, ieviešot projektu "Ekoskola".	Carnikavas
	C8.1.1.2. EKO izglītības programmu īstenošana (dabas resursu pieejamība)	Izglītības nodaļa, Izglītības iestādes, APN	2022.-2027.	Pašvaldības finansējums ES fondu finansējums Cits finansējums	Ir īstenotas 3 EKO izglītības programmas izglītības programmas.	Carnikavas
	C8.1.1.3. Brīvdabas bērnodārzu un skolu izveide	Izglītības nodaļa, Izglītības iestādes	2022.-2027.	Pašvaldības finansējums	Izveidot brīvdabas bērnodārzi un skolas.	Carnikavas

**ĀDAŽU NOVADA ATTĪSTĪBAS PROGRAMMA (2021-2027), III SĒJUMS – RĪCĪBAS PLĀNS,
23.03.2021.**

Uzdevums	Pasākums, aktivitāte	Atbildīgie izpildītāji	Izpildes termiņš vai periods	Finanšu resursi vai avoti	Iznākuma rezultatīvie rādītāji	Pagasts, kurā pasākums tiek īstenots
U8.1.2: Nodrošināt pirmsskolas izglītības pakalpojumus visiem novada bērniem no 1,5 gadu vecuma	C8.1.2.1. Vienota Ādažu novada bērnu reģistra izveide uz novada pirmsskolām.	Izglītības nodaļa	2021.	Pašvaldības finansējums	Izveidots vienots bērnu reģistrs, to pārrauga no izglītības iestādēm neatkarīgu personu komisija.	Carnikavas
	C8.1.2.2. Bērnu skaita samazināšana visu PII grupās	Izglītības nodaļa, PII	2021.-2022.	Pašvaldības finansējums	Visās bērnu grupās vienāds bērnu skaits. Grupās nodrošināta individuālāka pieeja bērniem. Iekļaujošās izglītības nodrošināšana.	Carnikavas
	C8.1.2.3. Iekļaujošas pirmsskolas izglītības pieejamības nodrošināšana	Izglītības nodaļa, Izglītības iestādes	2021.- 2027.	Pašvaldības finansējums	Tiek nodrošināta iekļaujošas pirmsskolas izglītības pieejamība.	Carnikavas
U8.1.3: Attīstīt novadā vienotu izglītības telpu ar vienotu pārvaldības sistēmu	C8.1.3.1. Vienotas izglītības sistēmas pārvaldības sistēmas izveide	Izglītības nodaļa, Izglītības iestādes	2021.-2027.	Pašvaldības finansējums	Nodrošināta vienota izglītības sistēmas pārvaldības sistēma.	Carnikavas
U8.1.4: Izveidot reģionālu metodisko centru Ādažos (Ādaži, Carnikava, Saulkrasti, Garkalne)						
U8.1.5: Izveidot alternatīvās vispārējās izglītības atbalsta mehānismu	C8.1.5.1. Atbalsts pārējām alternatīvās izglītības iespējām	Alternatīvas izglītības iestādes	2023.-2027.	Pašvaldības finansējums Valsts finansējums ES fondu finansējums Cits finansējums	Izglītības iestādes izvēles iespēja.	Carnikavas
U8.1.6: Īstenot privāto partnerību pirmsskolas izglītībā	C8.1.6.1. Sadarbības modeļa izstrāde pirmsskolas izglītības nodrošināšanai novadā visiem bērniem	Izglītības nodaļa, Izglītības iestādes	2021.-2022.	Pašvaldības finansējums	Izstrādāts sadarbības modelis pirmsskolas izglītības nodrošināšanai novadā visiem bērniem.	Carnikavas
	C8.1.6.2. Iespēju izvērtēšana sadarboties ar privāto sektoru jaunu bērnudārzu izveidē	Izglītības nodaļa, Izglītības iestādes	2021.-2022.	Pašvaldības finansējums	Izvērtētas iespējas (analizējot + un -) sadarboties ar privāto sektoru, jaunu bērnudārzu izveidē.	Carnikavas
	C8.1.6.3. Līdzfinansējuma nodrošināšana, lai vecāki saņemtu bezmaksas pirmsskolas izglītības iespējas	Izglītības nodaļa, Izglītības iestādes, Grāmatvedība	2022.-2023.	Pašvaldības finansējums	Nodrošināts līdzfinansējumu, lai vecāki saņemtu bezmaksas pirmsskolas izglītības iespējas saviem bērniem privātajā pirmsskolas izglītības iestādē.	Carnikavas

Uzdevums	Pasākums, aktivitāte	Atbildīgie izpildītāji	Izpildes termiņš vai periods	Finanšu resursi vai avoti	Iznākuma rezultatīvie rādītāji	Pagasts, kurā pasākums tiek īstenots
	saviem bērniem privātajā pirmsskolas izglītības iestādē					
RV8.2: Profesionālās ievirzes izglītības attīstība						
U8.2.1: Attīstīt profesionālās ievirzes izglītības iestādes	C8.2.1.1. Mūzikas un mākslas skolas konkurētspējas palielināšana integrētās izglītības sistēmas ietvaros	CMMS	2021.-2027.	Pašvaldības finansējums Valsts finansējums Cits finansējums	CMMS ir iespēja apgūt jaunas programmas – Čella, Alta, Mežraga, Trombona un Kokles spēli.	Carnikavas
	C8.2.1.2. Konkurētspējīgas profesionālās ievirzes programmas pilnveide CMMS	CMMS	2021.-2027.	Pašvaldības finansējums	Izstrādāts konkurētspējīgas profesionālās ievirzes programmas piedāvājums.	Carnikavas
	C8.2.1.3. ĀBJSS filiāles izveide Carnikavā	ĀBJSS	2022.-2027.	Pašvaldības finansējums	Carnikavā izveidota ĀBJSS filiāle.	Carnikavas
	C8.2.1.4. Strukturētas sporta sekciju sadalījuma veikšana	ĀBJSS	2022.-2027.	Pašvaldības finansējums	Veikts strukturēts sporta sekciju sadalījums, ņemot vērā gan Ādažu, gan Carnikavas sporta mantojumu, tradīcijas, pieejamo sporta infrastruktūru un ģeogrāfisko novietojumu.	Carnikavas
U8.2.2: Izkopt profesionālās ievirzes izglītības iestāžu tradīcijas un tradicionālos pasākumus						
U8.2.3: Pilnveidot audzēkņu mācību procesa radošu un kvalitatīvu norisi						
U8.2.4: Organizēt dažādus koncertus, festivālus, konkursus, izstādes, meistarības profesionālās ievirzes izglītības iestādēs						
RV8.3: Interēšu izglītības īstenošana						
U8.3.1: Attīstīt interēšu / neformālo izglītību	C8.3.1.1. Esošās situācijas un piedāvājuma izvērtējums	Izglītības nodaļa, Izglītības iestādes, BJIC	2021.-2027.	Pašvaldības finansējums	Izvērtēta esošā situācija par maksas interēšu izglītības pakalpojumu	Carnikavas

Uzdevums	Pasākums, aktivitāte	Atbildīgie izpildītāji	Izpildes termiņš vai periods	Finanšu resursi vai avoti	Iznākuma rezultatīvie rādītāji	Pagasts, kurā pasākums tiek īstenots
	C8.3.1.2. Interesu izglītības kvalitātes, piedāvājuma un pieejamības pilnveidošana.	Izglītības nodaļa, Izglītības iestādes	2021.-2027.	Pašvaldības finansējums Cits finansējums	Īstenotas aktivitātes interešu izglītības kvalitātes, piedāvājuma un pieejamības pilnveidošanai.	Carnikavas
	C8.3.1.3. Informatīvā un metodiskā atbalsta nodrošināšana maksas interešu izglītības pakalpojumu sniedzējiem	Izglītības nodaļa, BJIC	2021.-2027.	Pašvaldības finansējums	Nodrošināts informatīvais un metodiskais atbalsts maksas interešu izglītības pakalpojumu sniedzējiem	Carnikavas
	C8.3.1.4. Bērniem un jauniešiem populāru jaunu interešu pulciņu ieviešana	Izglītības nodaļa, Izglītības iestādes, BJIC	2021.-2027.	Pašvaldības finansējums Valsts finansējums Cits finansējums	Novadā darbojošos interešu pulciņu piedāvājums apmierina pieprasījumu.	Carnikavas
	C8.3.1.5. Interesu pulciņu dalībnieku piedalīšanās jomas pasākumos vietējā mērogā un starptautiskā līmenī	Izglītības nodaļa, Izglītības iestādes, pulciņu vadītāji, BJIC	2021.-2027.	Pašvaldības finansējums Valsts finansējums Cits finansējums	Bērniem un jauniešiem nodrošināta iespēja piedalīties interešu pulciņu aktivitātēs vietējā un starptautiskā mērogā (teātra izrādes, sporta sacensības, izstādes, koncerti, konkursi, u.c.).	Carnikavas
	C8.3.1.6. Pulciņu skolotāju meistarības celšana (kursi, pieredzes apmaiņa)		2021.-2027.	Pašvaldības finansējums	Celta pulciņu skolotāju meistarība (kursi, pieredzes apmaiņa)	Carnikavas
U8.3.2: Attīstīt vides izglītību	C8.3.2.1. “Zaļās” domāšanas veicināšana	Izglītības iestādes, APN	2021.-2027.	Pašvaldības finansējums	Skolās un PII regulāri notiek “zaļās” domāšanas pasākumi. Izvērtēta citu dabas parku izglītības centru pieredze. Sagatavoti priekšlikumi dabas izglītības pasākumiem novadā.	Carnikavas
	C8.3.2.2. Informatīvu stendu izvietošana dabas parkā “Piejūra”	TIC	2021.-2027.	Pašvaldības finansējums ES fondu finansējums	Dabas parka “Piejūra” teritorijā izvietoti informatīvi stendi par floras un faunas daudzveidību, dabas parka izmantošanas iespējām un ierobežojumiem.	Carnikavas
	C8.3.2.3. Tūristiem domātu dabas izglītības pasākumu izstrāde	Dabas parka “Piejūra” administrācija, TIC,	2021.-2027.	Pašvaldības finansējums ES fondu finansējums	Izveidotas dabas takas. Ik gadu tūristu skaits palielinās.	Carnikavas

Uzdevums	Pasākums, aktivitāte	Atbildīgie izpildītāji	Izpildes termiņš vai periods	Finanšu resursi vai avoti	Iznākuma rezultatīvie rādītāji	Pagasts, kurā pasākums tiek īstenots
		Dabas izglītības centrs				
RV8.4: Mūziklītas, neformālās un tālākizglītības sekmēšana						
U8.4.1: Plānot un ieviest mūziklītības kursus	C8.4.1.1. Mūziklītības aktivitāšu īstenošana	Izglītības nodaļa, APN	2021.-2027.	Pašvaldības finansējums ES fondu finansējums	Īstenotas dažādas aktivitātes (kursi, semināri u.c.) mūziklītības īstenošanai.	Carnikavas
	C8.4.1.2. Aptaujas organizēšana iedzīvotājiem	Izglītības nodaļa, Sabiedrisko attiecību nodaļa, APN	2022.	Pašvaldības finansējums	Noteikts, kāda veida mūziklītības aktivitātes būtu nepieciešams ieviest (dejas, rotaslietu veidošana, gleznošana, fiziskās aktivitātes u.c.).	Carnikavas
U8.4.2: Veicināt pieaugušo izglītību	C8.4.2.1. Tālākizglītības pieprasījuma noskaidrošana un tālākizglītības plānošana izglītības iestāžu pedagogiem	Izglītības nodaļa, Izglītības iestādes	2021.-2017.	Pašvaldības finansējums	Izveidotas programmas pedagogu profesionālās meistarības pilnveidei, tai skaitā interesentiem no kaimiņu novadiem.	Carnikavas
	C8.4.2.2. Tālākizglītības pieprasījuma noskaidrošana un tālākizglītības plānošana novada iedzīvotājiem	Izglītības nodaļa	2021.-2027.	Pašvaldības finansējums Cits finansējums	Noteikts, kādas tālākizglītības programmas ir aktuālas novada iedzīvotājiem.	Carnikavas
	C8.4.2.3. Pašvaldības tīmekļvietnē, sociālajos tīklos un preses izdevumā ievietot informāciju par piedāvātajām programmām	Izglītības nodaļa, Sabiedrisko attiecību nodaļa	2021.-2027.	Pašvaldības finansējums	Nodrošināta informācija par piedāvātajām programmām	Carnikavas
U8.4.3: Sniegt informāciju un atbalstu jauniešiem uzņēmējdarbības uzsākšanai	C8.4.3.1. Apmācību, pasākumu organizēšana bērnu un jauniešu izglītošanai par uzņēmējdarbību	Izglītības nodaļa, Izglītības iestādes	2021.-2027.	Pašvaldības finansējums	Organizētas apmācības, pasākumus bērnu un jauniešu izglītošanai par uzņēmējdarbību.	Carnikavas
	C8.4.3.2. Informatīvā un praktiskā atbalsta veicināšana jauniešu uzņēmējdarbības uzsākšanai	Izglītības nodaļa, Izglītības iestādes	2021.-2027.	Pašvaldības finansējums	Veicināts informatīvais un praktiskais atbalsts jauniešu uzņēmējdarbības uzsākšanai.	Carnikavas
U8.4.4: Īstenot pašvaldības finansētus un atbalstītus bērnu un jauniešu biznesa ideju konkursus	C8.4.4.1. Atbalsts bērnu un jauniešu iniciatīvu un biznesa ideju projektu organizēšanai un īstenošanai	APN, Izglītības nodaļa, Izglītības iestādes, Tautas nams "Ozolaine",	2021.-2027.	Pašvaldības finansējums Cits finansējums	Sniegts atbalsts bērnu un jauniešu iniciatīvu un biznesa ideju projektu organizēšanai un īstenošanai.	Carnikavas

Uzdevums	Pasākums, aktivitāte	Atbildīgie izpildītāji	Izpildes termiņš vai periods	Finanšu resursi vai avoti	Iznākuma rezultatīvie rādītāji	Pagasts, kurā pasākums tiek īstenots
		Sporta stratēģijas nodaļa, NVO				
U8.4.5: Veicināt jauniešu nodarbinātību	C8.4.5.1. Karjeras izglītības pasākumu organizēšana	Izglītības nodaļa	2021.-2027.	Pašvaldības finansējums	Organizēti karjeras izglītības pasākumi, piemēram, "Ēnu dienas", ar iespēju ēnot pašvaldības darbiniekus.	Carnikavas
	C8.4.5.2. Mācību prakses vietu nodrošināšana jauniešiem pašvaldības iestādēs un novadā esošo uzņēmumos	Izglītības nodaļa	2021.-2027.	Pašvaldības finansējums	Nodrošinātas mācību prakses vietas jauniešiem pašvaldības iestādēs un novadā esošo uzņēmumos.	Carnikavas
	C8.4.5.3. Skolēnu un jauniešu nodarbinātības veicināšana un brīvprātīgā darba prakses izveide	Izglītības nodaļa, Sociālais dienests, P/A "Carnikavas Komunālserviss", NVO	2021.-2027.	Pašvaldības finansējums Cits finansējums	Veicināta skolēnu un jauniešu nodarbinātība un izveidotas brīvprātīgas darba prakses vietas jaunu prasmju un zināšanu praktisko iemaņu apguvei skolēniem un jauniešiem.	Carnikavas
VTP9: Daudzveidīgu sociālo un veselības pakalpojumu pieejamība						
RV9.1: Sociālo pakalpojumu un sociālās palīdzības kvalitātes un pieejamības paaugstināšana visā novada teritorijā						
U9.1.1: Paaugstināt esošo sociālo pakalpojumu kvalitāti un sekmēt pieejamību visā novada teritorijā	C9.1.1.1. Sociālās rehabilitācijas nodrošināšana ģimenei un bērnam ar īpašām vajadzībām vai ierobežotām iespējām	APN, Sociālais dienests, Izglītības un jaunatnes lietu speciālists, NVO	2021.-2027.	Pašvaldības finansējums Cits finansējums	Nodrošināti sociālās rehabilitācijas pakalpojumi ģimenei un bērnam ar īpašām vajadzībām vai ierobežotām iespējām.	Carnikavas
	C9.1.1.2. Individuālas pieejas veicināšana ģimenēm, kurās ir bērns vai pieaugušais ar invaliditāti	APN, Sociālais dienests, Izglītības un jaunatnes lietu speciālists, NVO	2021.-2027.	Pašvaldības finansējums Cits finansējums	Veicināta individuāla pieeja ģimenēm, kurās ir bērns vai pieaugušais ar invaliditāti.	Carnikavas
	C9.1.1.3. Apdraudējuma risku mazināšana bērnu un jauniešu fiziskai un emocionālai integrēšanai sabiedrībā	APN, Sociālais dienests, Izglītības un jaunatnes lietu speciālists, NVO	2021.-2027.	Pašvaldības finansējums Cits finansējums	Mazināti apdraudējuma riski bērnu un jauniešu fiziskai un emocionālai integrēšanai sabiedrībā.	Carnikavas
	C9.1.1.4. Adoptējamajiem bērniem un adoptētājiem, kā arī audžuģimenēm psiholoģiskās palīdzības, informatīvā un metodiskā atbalsta nodrošināšana	APN, Sociālais dienests, Izglītības un jaunatnes lietu speciālists, NVO	2021.-2027.	Pašvaldības finansējums Cits finansējums	Nodrošināta psiholoģiskā palīdzība, informatīvais un metodiskais atbalsts nodrošināšana adoptējamajiem bērniem un adoptētājiem, kā arī audžuģimenēm.	Carnikavas

Uzdevums	Pasākums, aktivitāte	Atbildīgie izpildītāji	Izpildes termiņš vai periods	Finanšu resursi vai avoti	Iznākuma rezultatīvie rādītāji	Pagasts, kurā pasākums tiek īstenots
	C9.1.1.5. Veselības rehabilitācijas centra izveide	Vadība	2022.-2025.	Pašvaldības finansējums	Izveidots veselības rehabilitācijas centrs ar ūdens un fizioterapijas pakalpojumiem.	Carnikavas
U9.1.2: Pielāgot novada vidi un infrastruktūru personām ar funkcionāliem traucējumiem	C9.1.2.1. Vides pieejamības nodrošināšana dzīvesvietās	Sociālais dienests, Būvvalde	2021.-2027.	Pašvaldības finansējums	Nodrošinātas uzbrauktuves, pandusi, pacelāji un citi palīg līdzekļi personām ar funkcionāliem traucējumiem.	Carnikavas
U9.1.3: Izveidot jaunus sociālos pakalpojumus	C9.1.3.1. ESF projekta "Daudzdisciplināri rehabilitācijas pakalpojumi bērniem ar īpašām vajadzībām un viņu likumiskajiem pārstāvjiem" īstenošana	Sociālais dienests, NVO	2021.-2022.	ES fondu finansējums Pašvaldības finansējums	Nodrošināti daudzdisciplināri rehabilitācijas pakalpojumi bērniem ar īpašām vajadzībām un viņu likumiskajiem pārstāvjiem dzīves kvalitātes uzlabošanai. Kalngalē.	Carnikavas
	C9.1.3.1. Dienas centra pakalpojumu nodrošināšana 6 personām ar GRT Stacijas ielā 5 Carnikavas alternatīvās aprūpes centra "Pīlādzis" telpās	Sociālais dienests, APN	2021.-2023.	Pašvaldības finansējums ES fondu finansējums	Paplašināti un dažādoti centra sniegtie pakalpojumi personām ar GRT.	Carnikavas
RV9.2: Veselības pakalpojumu nodrošināšana attīstītā vidē						
U9.2.1: Veikt medicīnas iestāžu infrastruktūras attīstību	C9.2.1.1. Ģimenes ārstu prakšu telpu aprīkojums un iekārtu iegāde	Vadība	2022.-2025.	Pašvaldības finansējums	Ģimenes ārstu prakšu vietas aprīkotas ar modernu rehabilitācijas un medicīnas aprīkojumu.	Carnikavas
U9.2.2: Nodrošināt jaunus diagnostikas un ārstniecības pakalpojumus	C9.2.2.1. Zobārstniecības kabinetu izveide	Vadība	2022.-2025.	Pašvaldības finansējums	Izveidoti zobārstniecības kabineti.	Carnikavas
U9.2.3: Izveidot rehabilitācijas nodaļu						
U9.2.4: Izveidot PSIA "Ādažu slimnīca" kā medicīnas speciālistu (rezidentu) mācību bāzi						
U9.2.5: Sekmēt veselības aprūpes pakalpojumu pieejamību, tajā skaitā modernizējot slimnīcas tīmekļa vietni	C9.2.5.1. Ģimenes ārstu prakšu vietu nodrošināšana	Sociālais dienests	2022.-2025.	Pašvaldības finansējums	Ģimenes ārstiem pieejamas nomas telpas prakses darbībai Carnikavā.	Carnikavas
VTP10: Sporta aktivitāšu pieejamība un daudzveidība						
RV10.1: Sporta veidiem nepieciešamās infrastruktūras attīstība						

Uzdevums	Pasākums, aktivitāte	Atbildīgie izpildītāji	Izpildes termiņš vai periods	Finanšu resursi vai avoti	Iznākuma rezultatīvie rādītāji	Pagasts, kurā pasākums tiek īstenots
U10.1.1: Ierīkot jauniešu aktīvās atpūtas un ekstrēmo sporta veidu infrastruktūru (velo pumpu trases, skeitparki, kāpšanas sienas u.tml.), t.sk. novada ciemos	C10.1.1.1. Skeitparka ierīkošana Carnikavā	Ādažu sporta centrs	2021.-2027.	Pašvaldības finansējums ES fondu finansējums Cits finansējums	Izveidota jauna mūsdienu prasībām ekstrēmo sporta veidu infrastruktūra – skeitparks un pumpu trase.	Carnikavas
	C10.1.1.2. Sporta aktivitāšu zonu izveide ciemos	APN, Ādažu sporta centrs	2023.-2025.	Pašvaldības finansējums ES fondu finansējums Cits finansējums	Izveidotas jaunas sporta aktivitāšu zonas apdzīvotajos novada ciemos (Garcimā, Gaujā u.c.).	Carnikavas
U10.1.2: Attīstīt un uzturēt Sporta un aktīvās atpūtas centru "ZIBENĻI"	C10.1.2.1. Sporta un aktīvās atpūtas infrastruktūras izveide "Zibeņu" parkā	APN, Ādažu sporta centrs	2027.	Pašvaldības finansējums ES fondu finansējums Cits finansējums	Izveidotas apgaismotas trases. Uzstādīti soliņi, moduļi (ģērbtuvēs). Izveidotas auto stāvvietas.	Carnikavas
RV10.2: Sporta pēctecības attīstīšana						
U10.2.1: Izveidot Sporta piramīdu – pieaugušo sporta komandu izveidošana (basketbols, florbols, volejbols, futbols)	C10.2.1.1. Sporta piramīdas – pieaugušo sporta komandu izveidošana (basketbols, florbols, volejbols, futbols)	Sporta stratēģijas nodaļa	2021.-2027.	Pašvaldības finansējums	Izveidota sporta piramīda – pieaugušo sporta komandas (basketbols, florbols, volejbols, futbols)	Carnikavas
U10.2.2: Noteikt prioritāros sporta veidus	C10.2.2.1. Prioritāro sporta veidu noteikšana	Sporta stratēģijas nodaļa	2021.-2022.	Pašvaldības finansējums	Noteikti prioritārie sporta veidi	Carnikavas
RV10.3: Sporta aktivitāšu atbalstīšana						
U10.3.1: Izstrādāt un īstenot atbalsta sistēmu sportistu dalībai sacensībās, sporta sacensību organizēšanai, sporta organizāciju darbības nodrošināšanai	C10.3.1.1. Atbalsta sistēmas izstrāde sportistu dalībai sacensībās, sporta sacensību organizēšanai, sporta organizāciju darbības nodrošināšanai	Sporta stratēģijas nodaļa	2021.-2027.	Pašvaldības finansējums	Izstrādāta atbalsta sistēma sportistu dalībai sacensībās, sporta sacensību organizēšanai, sporta organizāciju darbības nodrošināšanai.	Carnikavas
	C10.3.1.2. Dalība valsts un starptautiskās nozīmes sporta pasākumos	Sporta stratēģijas nodaļa	2021.-2027.	Pašvaldības finansējums	Dalība pašvaldību sporta spēlēs u.c. sporta pasākumos.	Carnikavas
U10.3.2: Rīkot sporta pasākumus	C10.3.2.1. Sporta pasākumu rīkošana	Sporta stratēģijas nodaļa	2021.-2027.	Pašvaldības finansējums	Noorganizēti sporta pasākumi.	Carnikavas

Uzdevums	Pasākums, aktivitāte	Atbildīgie izpildītāji	Izpildes termiņš vai periods	Finanšu resursi vai avoti	Iznākuma rezultatīvie rādītāji	Pagasts, kurā pasākums tiek īstenots
U10.3.3: Organizēt peldēt apmācības	C10.3.3.1. Peldēšanas apmācības programmas ieviešana izglītības iestādēs	Izglītības iestādes, Jaunatnes lietu speciālists, Sporta stratēģijas nodaļa, NVO	2022.-2027.	Pašvaldības finansējums Cits finansējums	Ieviestas peldēšanas apmācības programmas izglītības iestādēs.	Carnikavas
VTP11: Ādažu novada kultūrvides attīstība						
RV11.1: Daudzveidīgas kultūras dzīves attīstība						
U11.1.1: Regulāri uzturēt novada svētkus, kultūras pasākumus, amatiermākslas tradīcijas un papildināt kvalitatīvu brīvā laika pavadīšanas iespēju klāstu	C11.1.1.1. Kultūras pasākumu organizēšana un amatiermākslas tradīciju nodrošināšana	Kultūras iestādes, CNC	2021.-2027.	Pašvaldības finansējums Cits finansējums	Augstas mākslinieciskās kvalitātes kultūras pasākumi: <ul style="list-style-type: none"> • Populāru mūzikas grupu koncerti. • Klasiskās kameramūzikas koncerti. • Profesionālu teātru viesizrādes. • Dabas koncerti un izrādes. • Mākslas plenēri un performances. • Starpžanru un eksperimentāli projekti. • Zvejnieku svētki. • Nēģu svētki. • Gadskārtu svētki. Īstenoti starpteritoriāli projekti kultūras jomā.	Carnikavas
	C11.1.1.2. Dalība valsts un starptautiskas nozīmes kultūras pasākumos	Tautas nams "Ozolaine", CNC	2021.-2027.	ES fondu finansējums Pašvaldības finansējums	Īstenoti starpteritoriāli projekti kultūras jomā.	Carnikavas
	C11.1.1.3. Reklāmas un informācijas nodrošināšana	Tautas nams "Ozolaine", Sabiedrisko attiecību nodaļa	2021.-2027.	Pašvaldības finansējums	Drukātajos un elektroniskajos plašsaziņas līdzekļos pieejama informācija par kultūras pasākumiem novadā. Sagatavoti sižeti TV (video) par novada svētkiem.	Carnikavas
RV11.2: Bibliotēkas popularitātes, informācijpratības un medijpratības veicināšana						
U11.2.1: Nodrošināt zinātniski populāru lekciju/ nodarbību ciklu dažādām lietotāju grupām	C11.2.1.1. Zinātniski populāru lekciju/ nodarbību ciklu	Bibliotēka	2021.-2027.	Pašvaldības finansējums	Nodrošinātas zinātniski populāras lekcijas/ nodarbību cikli dažādām lietotāju grupām.	Carnikavas

Uzdevums	Pasākums, aktivitāte	Atbildīgie izpildītāji	Izpildes termiņš vai periods	Finanšu resursi vai avoti	Iznākuma rezultatīvie rādītāji	Pagasts, kurā pasākums tiek īstenots
	nodrošināšana dažādām lietotāju grupām					
U11.2.2: Organizēt apmācību nodarbības informācijpratībā un medijpratībā	C11.2.2.1. Apmācību nodarbību organizēšana informācijpratībā un medijpratībā	Bibliotēka	2021.-2027.	Pašvaldības finansējums ES fondu finansējums	Noorganizētas apmācību nodarbības informācijpratībā un medijpratībā.	Carnikavas
U11.2.3: Organizēt tikšanās ar grāmatu autoriem, ilustratoriem, izdevējiem	C11.2.3.1. Tikšanās ar grāmatu autoriem, ilustratoriem, izdevējiem organizēšana	Bibliotēka	2021.-2027.	Pašvaldības finansējums	Noorganizētas tikšanās ar grāmatu autoriem, ilustratoriem, izdevējiem.	Carnikavas
U11.2.4: Piedalīties un veicināt dalību bērniem un jauniešiem lasītveicināšanas programmā "Bērnu/Jauniešu žūrija" un citās programmas	C11.2.4.1. Dalība bērnu un jauniešu lasītveicināšanas programmā "Bērnu/Jauniešu žūrija" un citās programmas	Bibliotēka	2021.-2027.	Pašvaldības finansējums	Piedalīšanās bērnu un jauniešu lasītveicināšanas programmā "Bērnu/Jauniešu žūrija" un citās programmas.	Carnikavas
U11.2.5: Organizēt literāri izglītojošas nodarbības un pasākumus pašvaldības PII un skolas audzēkņiem	C11.2.5.1. Literāri izglītojošu nodarbību un pasākumu organizēšana pašvaldības PII un skolas audzēkņiem	Bibliotēka	2021.-2027.	Pašvaldības finansējums	Noorganizēti literāri izglītojošas nodarbības un pasākumus pašvaldības PII un skolas audzēkņiem.	Carnikavas
RV11.3: Kultūrvēsturisku objektu pētniecība, attīstība un integrēšana tūrisma objektos						
U11.3.1: Izpētīt, digitalizēt vēsturiskos materiālus par kultūrvēsturiskiem objektiem	C11.3.1.1. Kultūrvēsturisko objektu un vēsturisko materiālu izpēte arhīvos u.c. iestādēs, to digitalizēšana	CNC	2021.-2027.	Pašvaldības finansējums Cits finansējums	Arhīvos u.c. iestādēs gan pašu spēkiem, gan arī piesaistot jomas speciālistus un kopienas pārstāvjus – interesentus, izpētīti kultūrvēsturiskie objekti un vēsturiskie materiāli.	Carnikavas
U11.3.2: Apzināt, zinātniski izpētīt novada militāro mantojumu objektus	C11.3.2.1. Militārās vēstures izpēte, militāra tūrisma objekta izveide Mežgarciemā	APN, CNC	2021.-2022.	Pašvaldības finansējums ES fondu finansējums	Īstenots militārā mantojuma tūrisma projekts "Military Heritage". Izvietoti informatīvi stendi pie padomju armijas pretgaisa aizsardzības karaspēka daļas pilsētiņas Mežgarciemā, stendu saturs par 20. gs. Militāro vēsturi. Tiek veikts pētījums par 20. gs. Militāro vēsturi. Militārie objekti ir integrēti tematiskajā tūrisma piedāvājumā.	Carnikavas
U11.3.3: Presentēt iegūtos rezultātus, veidojot ekspozīcijas un tematiskās izstādes muzejiskajās	C11.3.3.1. Iegūto rezultātu prezentēšana, veidojot ekspozīcijas un tematiskās	CNC	2021.-2027.	Pašvaldības finansējums Cits finansējums	Prezentēti iegūtie rezultāti, veidojot ekspozīcijas un tematiskās izstādes muzejiskajās iestādēs, vadot	Carnikavas

Uzdevums	Pasākums, aktivitāte	Atbildīgie izpildītāji	Izpildes termiņš vai periods	Finanšu resursi vai avoti	Iznākuma rezultatīvie rādītāji	Pagasts, kurā pasākums tiek īstenots
iestādēs, vadot ekskursijas un organizējot pasākumus, kā arī veidojot dažāda rakstura publikācijas	izstādes muzejiskajās iestādēs, vadot ekskursijas un organizējot pasākumus, kā arī veidojot dažāda rakstura publikācijas				ekskursijas un organizējot pasākumus, kā arī veidojot dažāda rakstura publikācijas.	
U11.3.4: Organizēt jauno mākslinieciski augstvērtīgo objektu – veltījumu novadniekiem – izveidi un pasākumus	C11.3.4.1. Jauno mākslinieciski augstvērtīgo objektu – veltījumu novadniekiem – izveide un pasākumu īstenošana	CNC	2021.-2027.	Pašvaldības finansējums Cits finansējums	Izveidoti jauni mākslinieciski augstvērtīgi objekti – veltījumi novadniekiem.	Carnikavas
U11.3.5: Izveidot, labiekārtot un uzturēt piemiņas vietas (t.sk. kapos), uzstādot informatīvi izzinoša satura norādes	C11.3.5.1. Kapavieta, piemiņas vietu sakopšana, esošo objektu uzturēšana, jauno objektu izveidošana	CNC	2021.-2027.	Pašvaldības finansējums Cits finansējums ES fondu finansējums	Esošie pieminekļi un piemiņas vietas (upuru piemiņas vietas, karavīru kapi, piemiņas vietas un pieminekļi) tiek uzturēti kārtībā, pēc nepieciešamības ir uzstādītas informatīvā izzinoša satura norādes, informatīvie stendi. Kopā ar tūrisma attīstības speciālistiem tiek izveidoto tematiskie maršruti un veikti pētījumi, tiek īstenota sadarbības ar izglītības iestādēm un kopienu pieminekļu uzturēšanas un saistīto tēmu pētniecība un prezentēšanā dažādām sabiedrības grupām.	Carnikavas
U11.3.6: Atbalstīt kultūrvēsturisku vērtību saglabāšanu, veidot mūsdienīgu tūrisma piedāvājumu, balstoties uz senām tradīcijām	C11.3.6.1. Kultūrvēsturisko vērtību saglabāšana	CNC	2021.-2027.	Pašvaldības finansējums Cits finansējums	Saglabātas kultūrvēsturiskās vērtības. Izveidotas jaunas ekspozīcijas, restaurēti un uzturēti kultūrvēsturiskie un arheoloģiskie objekti (kuģa vraks).	Carnikavas
	C11.3.6.2. Zvejniecības piekrastes mantojuma popularizēšana un nodošana tālāk, izveidojot mūsdienīgu tūrisma piedāvājumu, balstoties uz senām tradīcijām	APN, CNC	2021.-2027.	Pašvaldības finansējums ES fondu finansējums	Zvejniecības piekrastes mantojums tiek popularizēts un nodots tālāk, izveidojot mūsdienīgu tūrisma piedāvājumu, balstoties uz senām tradīcijām.	Carnikavas

Uzdevums	Pasākums, aktivitāte	Atbildīgie izpildītāji	Izpildes termiņš vai periods	Finanšu resursi vai avoti	Iznākuma rezultatīvie rādītāji	Pagasts, kurā pasākums tiek īstenots
	C11.3.6.3. Informācijas par novada sporta vēsturi apkopošana	Sporta stratēģijas nodaļa	2021.-2027.	Pašvaldības finansējums	Apkopota informācija par novada sporta vēsturi.	Carnikavas
	C11.3.6.4. Jaunu tūrisma maršrutu un produktu izveide tūristu un interesentu piesaistīšanai, novada kultūrvēsturiskās nozīmes izcelšanai	CNC	2021.-2027.	Pašvaldības finansējums	Izveidoti jauni tūrisma maršruti un produkti tūristu un interesentu piesaistīšanai, novada kultūrvēsturiskās nozīmes izcelšanai.	Carnikavas
VTP12: Iedzīvotāju dzīves stabilitāte un drošība						
RV12.1: Ģimeņu politikas īstenošana						
U12.1.1: Sekmēt atbalstu daudzbērnu ģimenēm, senioriem un sociāli neaizsargātajām iedzīvotāju grupām	C12.1.1.1. Novada daudzbērnu ģimeņu privilēģiju programmas pilnveidošana atbilstoši valsts un pašvaldības politikas nostādņēm ģimenes un veselības jomā	Izglītības nodaļa, Sociālais dienests, Senioru biedrības	2021.-2027.	Pašvaldības finansējums Cits finansējums	Ieviestie pasākumi ģimeņu privilēģijas programmas pilnveidošanai.	Carnikavas
	C12.1.1.2. Senioru sabiedriskās aktivitātes veicināšana un iesaistīšana sabiedriskajos procesos	Izglītības nodaļa, Sociālais dienests, Senioru biedrības	2021.-2027.	Pašvaldības finansējums Cits finansējums	Veicinātas senioru sabiedriskās aktivitātes viņu iesaistīšanai sabiedriskajos procesos.	Carnikavas
	C12.1.1.3. Senioru nevalstisko organizāciju atbalstīšana	Izglītības nodaļa, Sociālais dienests, Senioru biedrības	2021.-2027.	Pašvaldības finansējums Cits finansējums	Sniegts atbalsts senioru NVO transporta apmaksai.	Carnikavas
	C12.1.1.4. Radošo darbnīcu organizēšana	APN, Izglītības nodaļa, Izglītības iestādes, Tautas nams "Ozolaine", Sporta stratēģijas nodaļa, NVO	2021.-2027.	Pašvaldības finansējums Cits finansējums	Organizētas radošas darbnīcas bērniem un jauniešiem.	Carnikavas
	C12.1.1.5. Ekskursiju un saturīga brīvā laika (ārpus nodarbībām) pavadīšanas iespēju nodrošināšana		2021.-2027.	Pašvaldības finansējums	Nodrošinātas ekskursijas un saturīga brīvā laika (ārpus nodarbībām) pavadīšanas iespējas.	Carnikavas

Uzdevums	Pasākums, aktivitāte	Atbildīgie izpildītāji	Izpildes termiņš vai periods	Finanšu resursi vai avoti	Iznākuma rezultatīvie rādītāji	Pagasts, kurā pasākums tiek īstenots
U12.1.2: Veicināt NVO un citu iestāžu darbību veselīga dzīvesveida un ģimenes vērtību popularizēšanā un pašvaldības politikas veidošanā bērnu un ģimenes jomā	C12.1.2.1. Veselīga dzīvesveida veicināšana	APN, Sporta stratēģijas nodaļa, brīvprātīgie	2019.-2023.	Pašvaldības finansējums ES fondu finansējums (SAM9.2.4.2.)	Skolās regulāri notiek pasākumi skolēnu un to ģimeņu veselīga dzīvesveida veicināšanai. Veselīga dzīvesveida nedēļa novadā.	Carnikavas
	C12.1.2.2. Pasākumu, nodarbību un dažādu aktivitāšu organizēšana visām vecuma grupām.	Sociālais dienests, APN, Sporta stratēģijas nodaļa	2021.-2023.	Pašvaldības finansējums ES fondu finansējums	Noorganizēti pasākumi, nodarbības un dažādas aktivitātes visām iedzīvotāju grupām, kā arī iegādāts veselības veicinošais inventārs.	Carnikavas
	C12.1.2.3. Veselības stundu ieviešana pirmsskolās, pamatskolā	Izglītības iestādes, Jaunatnes lietu speciālists, APN, Tautas nams "Ozolaine", Sporta stratēģijas nodaļa, NVO	2021.-2027.	Pašvaldības finansējums Cits finansējums	Ieviestas veselības stundas pirmsskolās, pamatskolā.	Carnikavas
	C12.1.2.4. Izglītojošo, kultūras un sporta pasākumu organizēšana ģimenēm (bērniem, jauniešiem, vecākiem un senioriem)	Izglītības iestādes, Jaunatnes lietu speciālists, APN, Tautas nams "Ozolaine", Sporta stratēģijas nodaļa, NVO	2021.-2027.	Pašvaldības finansējums Cits finansējums	Organizēti Izglītojošo, kultūras un sporta pasākumu dažādām iedzīvotāju grupām, ģimenēm (bērniem, jauniešiem, vecākiem un senioriem).	Carnikavas
RV12.2: Sociālās aizsardzības pieejamība un iekļaušana						
U12.2.1. Attīstīt pašvaldības kā iedzīvotāju sociālā atbalsta sniegšanas punkta spējas	C12.2.1.1. Pakalpojumu klāsta dažādošana interešu un atbalsta centros bērniem, jauniešiem un senioriem	APN, Izglītības nodaļa, Izglītības iestādes, Tautas nams "Ozolaine", Sporta stratēģijas nodaļa, NVO	2021.-2027.	Pašvaldības finansējums Cits finansējums	Dažādots pakalpojumu klāsts interešu un atbalsta centros bērniem, jauniešiem un senioriem dzīves kvalitātes uzlabošanai.	Carnikavas
U12.2.2. Sekmēt atbalstu sociāli neaizsargātajām iedzīvotāju grupām						

Uzdevums	Pasākums, aktivitāte	Atbildīgie izpildītāji	Izpildes termiņš vai periods	Finanšu resursi vai avoti	Iznākuma rezultatīvie rādītāji	Pagasts, kurā pasākums tiek īstenots
RV12.3: Sabiedriskās kārtības un drošības nodrošināšana						
U12.3.1: Nodrošināt iedzīvotājiem drošu vidi visā administratīvajā teritorijā, t.sk., ugunsdrošību, civilo drošību, drošību uz ūdens u.c.	C12.3.1.1. Drošības marķējumu izvietošana pludmalē un iekārtotajās peldvietās	APN, Sporta stratēģijas nodaļa, P/A "Carnikavas Komunālserviss"	2020.-2022.	Pašvaldības finansējums	Glābšanas dienestam izveidota nepieciešamā infrastruktūra.	Carnikavas
	C12.3.1.2. Kontroles veikšana un uzraudzība uz ūdeņiem piesaistot pašvaldības policijas darbinieku norīkojumā un bezpilota lidaparātu jeb dronu	CPP	2021.-2023.	Pašvaldības finansējums	Nodrošināta kontrole un uzraudzība uz ūdeņiem, piesaistot pašvaldības policijas darbinieku norīkojumā un bezpilota lidaparātu jeb dronu.	Carnikavas
	C12.3.1.3. Videokameru uzstādīšana novada apdzīvotajās vietās, uz maģistrālajiem ceļiem un publisko ūdeņu tuvumā, atsevišķas telpas izveide video monitoringa pārraudzībai 24/7 pašvaldības policijas telpās	IT nodaļa, APN, CPP	2021.-2027.	Pašvaldības finansējums ES fondu finansējums Valsts finansējums (Valsts zivju fonds)	Carnikavas, Kalngales, Mežciema, Garcieņa (Mežgarcieņa), Garupes, Gaujas, Siguļu un Lilastes ciemos publiskās vietās uzstādītas videonovērošanas kameras. Videokameru iegāde un uzstādīšana, efektīvākas un kvalitatīvākas sabiedriskās kārtības un drošības nodrošināšana iedzīvotāju labklājībai.	Carnikavas
U12.3.2: Organizēt preventīvus pasākumus par drošību un policijas darbu	C12.3.2.1: Novada iedzīvotāju izglītošana par to, ka policijas darbs ir uz sabiedrību vērsts	CPP	2021.-2027.	Pašvaldības finansējums	Izstrādāti prezentatīvie materiāli novada iedzīvotājiem. Palielināta iedzīvotāju izpratne par drošību un rīcību. savstarpējo uzticēšanos, atgriezeniskā saites komunikāciju.	Carnikavas
VTP13: Racionāla ilgtspējīgas attīstības vadība						
RV13.1: Plānošanas dokumentu izstrāde						
U13.1.1: Aktualizēt Ādažu novada teritorijas plānojumu	C13.1.1.1. Carnikavas pagasta ciemu teritorijas robežu pārskatīšana	Vadība, Būvvalde, APN, Juridiskā daļa	2021.-2023.	Pašvaldības finansējums	Pārskatītas no noteiktas Carnikavas pagasta teritorijas ciemu robežas.	Carnikavas
	C13.1.1.2. Carnikavas pilsētas plānošana	Būvvalde, P/A "Carnikavas Komunālserviss"	2021.-2027.	Pašvaldības finansējums	Īstenotas aktivitātes Carnikavas pilsētas robežu noteikšanai.	Carnikavas
	C13.1.1.3. Jauna Ādažu novada teritorijas plānojuma izstrāde	Būvvalde, ANN	2021.-2023.	Pašvaldības finansējums	Izstrādāts jauns Ādažu novada teritorijas plānojums. Izstrādāti jauni	Carnikavas

Uzdevums	Pasākums, aktivitāte	Atbildīgie izpildītāji	Izpildes termiņš vai periods	Finanšu resursi vai avoti	Iznākuma rezultatīvie rādītāji	Pagasts, kurā pasākums tiek īstenots
				Cits finansējums	apbūves noteikumi, kuros iekļauta obligāta prasība elektro-auto uzlādes staciju izbūvei pie pašvaldības, sabiedriskas nozīmes un daudzdzīvokļu ēkām.	
U13.1.2: Izstrādāt jaunus, aktualizēt esošos plānošanas dokumentus	C13.1.2.1. Carnikavas publiskās telpas vadlīniju – tematiskā plāna publiskai infrastruktūrai – izstrāde	Būvvalde, P/A “Carnikavas Komunālserviss”	2021.-2027.	Pašvaldības finansējums ES fondu finansējums (ES Interreg Central Baltics)	Izstrādātas pagasta publiskās telpas infrastruktūras vadlīnijas – tematiskais plāns publiskai infrastruktūrai, apstiprināts tematiskais plāns.	Carnikavas
	C13.1.2.2. Ādažu novada ilgtspējīgas enerģētikas un klimata rīcība plāns līdz 2030.gadam izstrāde	P/A “Carnikavas Komunālserviss”, APN	2021.-2027.	Pašvaldības finansējums	Apstiprināts Ādažu novada ilgtspējīgas enerģētikas un klimata rīcības plāns līdz 2030.gadam.	Carnikavas
	C13.1.2.3. Jaunās Ādažu novada ilgtspējīgas attīstības stratēģijas izstrāde	APN, Būvvalde	2022.-2027.	Pašvaldības finansējums Cits finansējums	Apstiprināta jauna Ādažu novada ilgtspējīgas attīstības stratēģija.	Carnikavas
	C13.1.2.4. Ādažu novada attīstības programmas aktualizācija	APN	2022.-2027.	Pašvaldības finansējums	Veikta Ādažu novada Attīstības programmas Rīcības plāna un Investīciju plāna aktualizācija.	Carnikavas
U13.1.3: Izstrādāt pašvaldības lokālplānojumus un detālplānojumus ciemu teritorijām						
RV13.2: Iedzīvotāju iesaiste pašvaldības attīstības plānošanas procesos						
U13.2.1: Organizēt iedzīvotāju aptaujas un publiskās apspriešanas	C13.2.1.1. Ādažu novada iedzīvotāju viedokļu aptaujas organizēšana	SAD, APN	2022.-2027.	Pašvaldības finansējums	Veiktas Ādažu novada iedzīvotāju aptaujas.	Carnikavas
VTP14: Attīstīta sadarbība ar citām pašvaldībām, iestādēm un organizācijām						
RV14.1: Sadarbības veicināšana ar citām pašvaldībām, iestādēm un organizācijām						
U14.1.1: Īstenot sadarbību ar kaimiņu pašvaldībām	C14.1.1.1. Uzņēmēju sadarbības veicināšana rekreācijas un tūrisma pakalpojumu attīstībai tūrisma klastera iniciatīvas	APN, TIC	2021.-2027.	Pašvaldības finansējums ES fondu finansējums Cits finansējums	Veicināta novada uzņēmēju sadarbība piekrastes teritorijā – uzņēmēju dienas u.c. saistošas aktivitātes. Nodrošināts novada uzņēmēju konkurētspējas pieaugums un	Carnikavas

Uzdevums	Pasākums, aktivitāte	Atbildīgie izpildītāji	Izpildes termiņš vai periods	Finanšu resursi vai avoti	Iznākuma rezultatīvie rādītāji	Pagasts, kurā pasākums tiek īstenots
	“Saviļņojošā Vidzeme” ietvaros				pakalpojumu pieprasījuma pieaugums, piedaloties saistošās aktivitātēs.	
	C14.1.1.2. Vienota tūrisma galamērķa – Vidzemes piekrastes – attīstība	APN, TIC	2021.-2027.	Pašvaldības finansējums ES fondu finansējums Cits finansējums	Veicināta kopēju pasākumu rīkošana un vienota galamērķa popularizēšana. Uzņēmēji sadarbojas Vidzemes tūrisma klastera attīstībā.	Carnikavas
	C14.1.1.3. Gaujas maršrutu un tūrisma produktu izstrāde un popularizēšana	APN, TIC	2021.-2027.	Pašvaldības finansējums ES fondu finansējums Cits finansējums	Izveidoti pārrobežu sadarbības projekti, veicinot ūdens tūrisma attīstību.	Carnikavas
	C14.1.1.4. Sadarbība ar kaimiņu pašvaldībām kultūras jomā	TIC, Kultūras nams	2021.-2027.	Pašvaldības finansējums ES fondu finansējums	Īstenoti dažādi kultūras pasākumi sadarbībā ar kaimiņu novadiem.	Carnikavas
	C14.1.1.5. Sadarbība ar kaimiņu pašvaldībām sporta jomā	Sporta stratēģijas nodaļa, APN	2021.-2027.	Pašvaldības finansējums	Īstenoti sporta pasākumi sadarbībā ar kaimiņu novadiem.	Carnikavas
	C14.1.1.6. Sadarbība ar citām pašvaldībām dažādās jomās	APN, Administratīvā nodaļa	2021.-2027.	Pašvaldības finansējums ES fondu finansējums	Pieredzes apmaiņa ar sadraudzības pašvaldībām – Legionova (Varšavas piepilsēta Polijā), Tsageri (Gruzija), Dņepras rajona Obukhovas ciema padome (Ukraina). Popularizēta labā prakse pašvaldības un tās iestāžu speciālistiem. Modernizēti pašvaldības pakalpojumi. izstrādāti bukleti par pašvaldības paveikto, rezultātu apkopojums, nodrošināta publicitāte elektroniskajos un drukātajos plašsaziņas līdzekļos.	Carnikavas
	C14.1.1.7. Labiekārtotu un aprīkotu dabas taku ierīkošana Piejūras dabas parkā sadarbībā ar Rīgas pilsētu	APN, TIC, P/A “Carnikavas Komunālserviss”	2021.-2027.	Pašvaldības finansējums ES fondu finansējums	Sadarbībā ar Rīgas pilsētu izveidotas un labiekārtotas dabas takas, kas var tikt izmantotas gan ziemā, gan vasarā (atbilstoši dabas parka “Piejūra”	Carnikavas

Uzdevums	Pasākums, aktivitāte	Atbildīgie izpildītāji	Izpildes termiņš vai periods	Finanšu resursi vai avoti	Iznākuma rezultatīvie rādītāji	Pagasts, kurā pasākums tiek īstenots
				(t.sk. SAM 5.4.1.1.) Cits finansējums	aizsardzības plānam). Nodrošinātas mācību ekskursijas pa dabas takām.	
	C14.1.1.8. Satiksmes ar Rīgu sekmēšana sadarbībā ar Rīgas pilsētu	APN	2021.-2027.	Pašvaldības budžets ES fondu finansējums Cits finansējums	Saskaņoti sabiedriskā transporta laiki. Nodrošināta mikroautobusu satiksme uz Jaunciemu. Izbūvēti veloceļi uz Rīgu.	Carnikavas
U14.1.2: Īstenot sadarbību ar privātajiem investoriem, uzņēmējiem, privātpersonām	C14.1.2.1. Sadarbības modeļa izveide starp pašvaldību, mūžizglītības programmu piedāvātājiem un uzņēmējiem	Izglītības nodaļa	2021.-2027.	Pašvaldības finansējums ES fondu finansējums Cits finansējums	Izveidots sadarbības modelis, nodrošināta iespēja iedzīvotājiem paaugstināt savu kvalifikāciju atbilstoši darba tirgus prasībām, savām interesēm.	Carnikavas
	C14.1.2.2. Sadarbība ar novada uzņēmējiem, organizējot kopīgus pasākumus uzņēmējdarbības un nodarbinātības veicināšanai jauniešu vidū	Vadība	2021.-2027.	Pašvaldības finansējums	Īstenota sadarbība ar novada uzņēmējiem, organizējot kopīgus pasākumus uzņēmējdarbības un nodarbinātības veicināšanai jauniešu vidū.	Carnikavas
	C14.1.2.3. Sadarbība ar militārā mantojuma objektu īpašniekiem	CNC	2022.-2027.	Pašvaldības finansējums	Īstenota sadarbība ar militārā mantojuma objektu īpašniekiem.	Carnikavas
	C14.1.2.4. Sadarbība ar Carnikavas zvejniekiem zvejniecības piekrastes mantojuma popularizēšanā un tālāknodešanā	APN	2022.-2027.	Pašvaldības finansējums	Īstenota sadarbība ar Carnikavas zvejniekiem zvejniecības piekrastes mantojuma popularizēšanā un tālāknodešanā.	Carnikavas
U14.1.3: Īstenot sadarbību ar LR Satiksmes ministriju un VSIA "Latvijas valsts ceļi"						
U14.1.4: Īstenot sadarbību ar LR Aizsardzības ministriju un NBS	C14.1.4.1. Vietējo un NBS sporta treneru pieredzes apmaiņas nodrošināšana	Vadība, Sporta stratēģijas nodaļa	2021.-2027.	Pašvaldības finansējums Valsts finansējums	Nodrošināta vietējo un NBS sporta treneru pieredzes apmaiņa.	Carnikavas

Uzdevums	Pasākums, aktivitāte	Atbildīgie izpildītāji	Izpildes termiņš vai periods	Finanšu resursi vai avoti	Iznākuma rezultatīvie rādītāji	Pagasts, kurā pasākums tiek īstenots
U14.1.5: Īstenot sadarbību ar LR Vides aizsardzības un reģionālās attīstības ministriju un vides pārvaldes institūcijām (Dabas aizsardzības pārvaldi u.c.)	C14.1.5.1. Projekta “LIFE CoHabit 2016-2020” īstenošana	APN, Dabas aizsardzības pārvalde, Rīgas pilsētas dome	2019.-2021.	Pašvaldības finansējums ES fondu finansējums	Izstrādāts dabas aizsardzības plāns dabas parkam “Piejūra”. Īstenoti dabas aizsardzības pasākumi. Pasākumi invazīvo sugu apkarošanai.	Carnikavas
	C14.1.5.2. Ekotūrisma maršrutu izveide novada teritorijā	Dabas parka “Piejūra” administrācija, TIC, Dabas izglītības centrs	2021.-2027.	ES fondu finansējums	Izveidoti vismaz 2 ekotūrisma maršruti.	Carnikavas
U14.1.6: Īstenot sadarbību ar LIAA un Siguldas biznesa inkubatoru						
U14.1.7: Īstenot sadarbību ar NVO	C14.1.7.1. Pirmsskolas, pamatskolas un profesionālās izglītības iestāžu sadarbības veicināšana ar NVO un vecākiem	Izglītības iestādes, Jaunatnes lietu speciālists, APN, Tautas nams “Ozolaine”, Sporta stratēģijas nodaļa, NVO	2021.-2027.	Pašvaldības finansējums Cits finansējums	Īstenota NVO un citu iestāžu sadarbība veselīga dzīvesveida un ģimenes vērtību popularizēšanā un pašvaldības politikas veidošanā bērnu un ģimenes jomā.	Carnikavas
	C14.1.7.2. Atbalsts sniegšana vietējai rīcības grupai (VRG)	APN	2021.-2027.	Pašvaldības finansējums	Līdzdalība VRG stratēģijas izstrādē, pilnveidošanā.	Carnikavas
	C14.1.7.3. Sadarbība ar jaunatnes organizācijām, NVO	Izglītības nodaļa	2021.-2027.	Pašvaldības finansējums	Īstenota sadarbība ar jaunatnes organizācijām, NVO.	Carnikavas
	C14.1.7.4. Sadarbība ar NVO izglītības jomā	Izglītības nodaļa, Izglītības iestādes, APN	2022.-2027.	Pašvaldības finansējums ES fondu finansējums Cits finansējums	Tiek īstenotas 20 projektu programmas infrastruktūras, mācību tehniskā nodrošinājuma un pedagogu profesionālās pilnveidē.	Carnikavas
U14.1.8: Īstenot sadarbību ar LR Iekšlietu ministriju un Valsts ugunsdzēsības un glābšanas dienestu	C14.1.8.1. Glābšanas dienesta izveide, kas apvienots ar operatīvās vadības centru	CPP, pašvaldība	2021.-2023.	Pašvaldības finansējums Cits finansējums (VUGD)	Sadarbībā ar VUGD izveidots glābšanas dienests, novada teritorijā esošo ūdenstilpnēs. un atpūtas vietu un teritoriju uzraudzībai (4 cilvēku sastāvā).	Carnikavas

Uzdevums	Pasākums, aktivitāte	Atbildīgie izpildītāji	Izpildes termiņš vai periods	Finanšu resursi vai avoti	Iznākuma rezultatīvie rādītāji	Pagasts, kurā pasākums tiek īstenots
U14.1.9: Īstenot sadarbību ar Rīgas plānošanas reģionu	C14.1.9.1. E-pārvaldes attīstība	Atbilstošās pašvaldības administrācijas struktūrvienības	2021.-2027.	Pašvaldības finansējums ES fondu finansējums	Sadarbībā ar RPR īstenoti e-pārvaldes attīstības projekti, lai uzlabotu pakalpojumu pieejamību iedzīvotājiem un uzņēmējiem.	Carnikavas
U14.1.10: Īstenot sadarbību ar citām iestādēm	C14.1.10.1. Sadarbība ar augstākajām izglītības iestādēm	Izglītības nodaļa, Izglītības iestādes	2021.-2027.	Pašvaldības finansējums ES fondu finansējums Cits finansējums	Tiek īstenoti sadarbības projekti vispārējā izglītībā, papildinot interešu un vispārējās izglītības piedāvājumu izglītības iestādēs.	Carnikavas
	C14.1.10.2. Sadarbība ar VIAA, mācību centriem mūžizglītības aktivitāšu atbalstam	Izglītības nodaļa	2021.-2027.	Pašvaldības finansējums ES fondu finansējums	Ieviesti mūžizglītības kursi.	Carnikavas
VTP15: Aktīva vietējo kopienu stiprināšana un iesaiste pašvaldības darbā						
RV15.1: Iedzīvotāju līdzdalība novada attīstībā						
U15.1.1: Veicināt iedzīvotāju iniciatīvu un dalību novada, sava ciema dzīves un teritorijas attīstības plānošanā, vides uzlabošanā, un novada publiskās ārtelpas izdaiļošanā	C15.1.1.1. Iedzīvotāju informēšana un izglītošana par savu mājokļu energoefektivitātes uzlabojumu iespējām	P/A "Carnikavas Komunālserviss"	2021.-2027.	Pašvaldības finansējums	Daudzdzīvokļu namu iedzīvotāji īsteno mājokļu energoefektivitātes projektus (māju siltināšana, tiešo veidu uzskaitē un proporcionalitātes mērīšana). Rīkoti informējoši pasākumi par iespējām, kā realizēt energoefektīvu māsaimniecību uzturēšanu.	Carnikavas
	C15.1.1.2. Atbalsta sniegšana ciema attīstības plāna izstrādei un īstenošanai	APN, Būvvalde, P/A "Carnikavas Komunālserviss"	2021.-2027.	Pašvaldības finansējums	Aktivizētas 2 ciemu iedzīvotāju grupas, kuras apzina sava ciema vajadzības un nosaka prioritātes, kā arī piesaista finansējumu savu projektu īstenošanai. Ik gadu, izvērtējot novada domes budžeta iespējas, tiek īstenoti projekti atbilstoši identificētajām vajadzībām un noteiktajām prioritātēm, kas aptver: A) prioritāri atbalstāmo publisko infrastruktūru: ielu apgaismojumu, segumu, gājēju un riteņbraucēju infrastruktūru, piekļuvi publiskajiem ūdeņiem, ūdenssaimniecības,	Carnikavas

Uzdevums	Pasākums, aktivitāte	Atbildīgie izpildītāji	Izpildes termiņš vai periods	Finanšu resursi vai avoti	Iznākuma rezultatīvie rādītāji	Pagasts, kurā pasākums tiek īstenots
					telekomunikāciju tīklu u.c. atjaunošanu un izbūvi, dalītās atkritumu šķirošanas infrastruktūru, kā arī bērnu rotaļu laukumus, lokāla rakstura sporta infrastruktūras objektus, brīvā laika pavadīšanas centrus. B) pakalpojuma grozu atbilstoši ciema vajadzībām un attālumam līdz lielākajām pakalpojumu sniegšanas vietām. Īstenošanā 2 ciemu attīstības plāni, atbilstoši ciemu iedzīvotāju grupu definētajām vajadzībām un apzinātajiem potenciālajiem projektiem, t.sk. pašiem piesaistot finansējumu un nodrošinot savu līdzfinansējumu.	
U15.1.2: Veicināt kopienu attīstību un iesaistīt teritorijas attīstības pasākumu radīšanā, tajā skaitā īstenojot konkursu "Sabiedrība ar dvēseli"	C15.1.2.1. Iedzīvotāju iniciatīvu atbalsta konkursa "Sabiedrība ar dvēseli" īstenošana	APN	2021.-2027.	Pašvaldības finansējums	Īstenots iniciatīvu atbalsta konkurss "Sabiedrība ar dvēseli", īstenoti konkursā atbalstītie projekti.	Carnikavas
	C15.1.2.2. Atbalsta sniegšana dārzciemu labiekārtojumam	APN, Būvvalde, P/A "Carnikavas Komunālserviss"	2021.-2027.	Pašvaldības finansējums ES fondu finansējums	Īstenoti labiekārtojuma projekti – atbilstoši dārzciemu iedzīvotāju definētajām vajadzībām, t.sk. pašiem piesaistot finansējumu un nodrošinot savu līdzfinansējumu.	Carnikavas
	C15.1.2.3. Atbalsta sniegšana NVO u.c. projektu iesniedzējiem ES fondu projektu īstenošanai (biedrības "Jūras zeme", u.c.)	APN	2021.-2027.	Pašvaldības finansējums ES fondu finansējums	Atbalstīti uzņēmējdarbības projekti, publiskās infrastruktūras projekti.	Carnikavas
U15.1.3: Sniegt iespēju iedzīvotājiem piedalīties novada attīstības lēmumu pieņemšanā un pašvaldības budžeta izlietojuma plānošanā	C15.1.3.1. Sabiedrības līdzņemta budžetēšana	Vērtēšanas komisija	2022.-2027.	Pašvaldības finansējums	Īstenota iniciatīva sabiedrības līdzņemtas budžetēšanas īstenošanai.	Carnikavas

Uzdevums	Pasākums, aktivitāte	Atbildīgie izpildītāji	Izpildes termiņš vai periods	Finanšu resursi vai avoti	Iznākuma rezultatīvie rādītāji	Pagasts, kurā pasākums tiek īstenots
U15.1.4: Izstrādāt brīvprātīgā darba sistēmu pašvaldībā ar jauniešu iesaisti tajā	C15.1.4.1. Brīvprātīgā darba sistēmas izstrāde pašvaldībā	Sociālais dienests, Izglītības darba un jaunatnes lietu speciālists	2021.-2027.	Pašvaldības finansējums	Tiek veicināta brīvprātīgā darba pieejamība, palielinot darba organizētāju un darba vietu skaitu. Brīvprātīgā darba un ieguvumu no tā popularizēšana, brīvprātīgā darba veicēju godināšanas pasākumi	Carnikavas
	C15.1.4.2. Jauniešu iesaiste brīvprātīgā darbā	Sociālais dienests, Izglītības darba un jaunatnes lietu speciālists	2021.-2027.	Pašvaldības finansējums	Jaunieši iesaistīti brīvprātīgā darbā.	Carnikavas
VTP16: Efektīva pašvaldības iestāžu un uzņēmumu darba organizācija						
RV16.1: Pašvaldības darbības uzlabošana						
U16.1.1: Uzlabot pašvaldības iestāžu, struktūrvienību un uzņēmumu pakalpojumu kvalitāti	C16.1.1.1. Aktivitāšu īstenošana pašvaldības iestāžu, struktūrvienību un uzņēmumu sniegto pakalpojumu kvalitātes paaugstināšanai	Iestādes, struktūrvienības, PA "Carnikavas komunālserviss"	2021.-2027.	Pašvaldības finansējums	Veikt aktivitātes, kā paaugstināt iestāžu, struktūrvienību un uzņēmumu sniegto pakalpojumu kvalitāti.	Carnikavas
	C16.1.1.2. Pašvaldības iestāžu, struktūrvienību un uzņēmumu materiāltehniskās bāzes paplašināšana	Iestādes, struktūrvienības, PA "Carnikavas komunālserviss"	2021.-2027.	Pašvaldības finansējums	Paplašināta pašvaldības iestāžu, struktūrvienību un uzņēmumu materiāltehniskā bāze.	Carnikavas
	C16.1.1.3. Nepieciešamā personāla nodrošināšana pašvaldības iestādēs, struktūrvienībās un uzņēmumos	Iestādes, struktūrvienības, PA "Carnikavas komunālserviss"	2021.-2027.	Pašvaldības finansējums	Pašvaldības iestādēs, struktūrvienībās un uzņēmumos ir pieejams kvalificēts personāls.	Carnikavas
	C16.1.1.4. Dabas parka "Piejūra" administrācijas izveides veicināšana	APN, Dabas pārvalde	2021.-2027.	Pašvaldības finansējums	Izveidota dabas parka "Piejūra" administrācija.	Carnikavas
	C16.1.1.5. Konkurētspējīgas motivēšanas sistēmas pilnveidošana pašvaldības iestādēs, struktūrvienībās un uzņēmumos	Personāldaļa, iestādes, struktūrvienības, PA "Carnikavas komunālserviss", Izglītības nodaļa,	2021.-2027.	Pašvaldības finansējums	Pašvaldības iestādēs, struktūrvienībās un uzņēmumos ir izstrādāta un tiek ieviesta caurspīdīgas, prognozējamas un konkurētspējīgas motivēšanas sistēma. Konkurētspējīgi, profesionāli un motivēti mācībspēki. Izstrādāts un	Carnikavas

Uzdevums	Pasākums, aktivitāte	Atbildīgie izpildītāji	Izpildes termiņš vai periods	Finanšu resursi vai avoti	Iznākuma rezultatīvie rādītāji	Pagasts, kurā pasākums tiek īstenots
		Izglītības iestādes			tiek īstenots efektīvu pasākumu kopums pedagogu motivācijai. Izstrādāts un tiek īstenots efektīvu pasākumu kopums pedagogu motivācijai, t.sk. veselības apdrošināšana un transporta izdevumu segšana līdz/no darbavietai. Pedagogu piesaiste no citiem novadiem.	
	C16.1.1.6. Pašvaldības iestāžu, struktūrvienību un uzņēmumu darbinieku kvalifikācijas paaugstināšana	Iestādes, struktūrvienības, PA “Carnikavas komunālserviss”	2021.-2027.	Pašvaldības finansējums	Paaugstināta pašvaldības iestāžu, struktūrvienību un uzņēmumu darbinieku kvalifikācija.	Carnikavas
	C16.1.1.7. Vienotu nosacījumu izstrāde pedagogu kvalifikācijas pakāpju noteikšanai un atalgojumam	Izglītības nodaļa, Izglītības iestādes	2021.-2022.	Pašvaldības finansējums	Izstrādāti vienoti nosacījumi pedagogu kvalifikācijas pakāpju noteikšanai un atalgojumam.	Carnikavas
	C16.1.1.8. Pedagogu kompetenču un darba rezultātu novērtēšanas nolikuma izstrāde, t.sk., slodžu sadalījuma uzlabošana	Izglītības nodaļa, PII	2021.-2022.	Pašvaldības finansējums	Pedagogu darba novērtējums par mācību periodu katru gadu aprīlī. Individuāla saruna ar katru skolotāju par paveikto un plānoto. Pirmsskolas pedagogu kompetenču un darba rezultātu novērtēšanas anketa. Uzlabots pirmsskolas skolotāju slodžu sadalījums tā, lai katrai skolotājai ir iespēja strādāt pilnu darba slodzi, paredzot lielāku laiku sagatavošanās procesam.	Carnikavas
U16.1.2: Ieviest digitalizācijas rīkus darba organizācijā un pakalpojumu nodrošināšanā	C16.1.2.1 Digitalizācijas rīku ieviešana darba organizācijai un pakalpojumu nodrošināšanai	Vadība	2022.-2027.	Pašvaldības finansējums	Ieviesti digitalizācijas rīki darba organizācijai un pakalpojumu nodrošināšanai.	Carnikavas
U16.1.3: Veikt pašvaldības iestāžu funkciju un darba organizācijas auditu	C16.1.3.1. Personāla funkcionālā audita veikšana Ādažu novada iestādēs un struktūrvienībās	Personāldaļa	2021.-2027.	Pašvaldības finansējums	Veikti personāla auditi Ādažu novada iestādēs un struktūrvienībās. Noteiktas darbības izmaiņu veikšanai Ādažu novada iestādēs un struktūrvienībās.	Carnikavas

Uzdevums	Pasākums, aktivitāte	Atbildīgie izpildītāji	Izpildes termiņš vai periods	Finanšu resursi vai avoti	Iznākuma rezultatīvie rādītāji	Pagasts, kurā pasākums tiek īstenots
U16.1.4: Sekmēt jauniešu līdzdalību pašvaldības darbā	C16.1.4.1. Jauniešu iesaistīšana lēmumu pieņemšanas procesā, īpaši jautājumos, kas saistīti ar jaunatnes politikas veidošanu	Jaunatnes lietu speciālists	2021.-2027.	Pašvaldības finansējums	Jaunieši iesaistīti lēmumu pieņemšanas procesā, īpaši jautājumos, kas saistīti ar jaunatnes politikas veidošanu.	Carnikavas
	C16.1.4.2. Diskusijas organizēšana ar politiķiem vismaz 2 reizes gadā	Jaunatnes lietu speciālists	2021.-2027.	Pašvaldības finansējums	Vismaz 2 reizes gadā noorganizētas diskusijas ar politiķiem.	Carnikavas
	C16.1.4.3. Jauniešu domes un/vai konsultatīvās padomes izveide	Jaunatnes lietu speciālists	2021.-2027.	Pašvaldības finansējums	Izveidota jauniešu dome un/vai konsultatīvā padome.	Carnikavas
	C16.1.4.4. Jauniešiem aktuālas un pieejamas informācijas aprites nodrošināšana, paaugstinot jauniešu informētību	Jaunatnes lietu speciālists	2021.-2027.	Pašvaldības finansējums	Jauniešiem nodrošināta aktuāla un pieejama informācijas aprite, paaugstinot jauniešu informētību	Carnikavas
U16.1.5: Izveidot publiski pieejamus, pārskatāmus un informatīvus datu kopumus	C16.1.5.1. Pašvaldības resursu datu digitalizācija	PA "Carnikavas komunālserviss"	2022.-2027.	Pašvaldības finansējums	Digitalizēti pašvaldības resursu dati.	Carnikavas

Ādažu novada attīstības programma (2021-2027)

**IV sējums
Investīciju plāns**

**1.redakcija
23.03.2021.**

**Ādažu novada dome
Carnikavas novada dome**

Saturs

Ievads.....	3
Investīciju plāns.....	7
VTP1: Attīstīta un racionāla inženiertehniskā infrastruktūra	7
VTP2: Darbspējīgas polderu un citas meliorācijas sistēmas	9
VTP3: Attīstīta, droša un mobila satiksmes infrastruktūra	11
VTP4: Aizsargāta un sakopta vide brīvā laika pavadīšanai	20
VTP5: Efektīva resursu izmantošana.....	22
VTP6: Klimatneitrāla enerģijas ģenerācija un izmantošana.....	32
VTP7: Uzņēmējdarbībai pielāgota novada teritorija	34
VTP8: Pieejama un daudzpusīga izglītība	35
VTP9: Daudzveidīgu sociālo un veselības pakalpojumu pieejamība	36
VTP10: Sporta aktivitāšu pieejamība un daudzveidība.....	37
VTP11: Novada kultūrvides attīstība.....	38
VTP12: Iedzīvotāju dzīves stabilitāte un drošība.....	38
VTP13: Racionāla ilgtspējīgas attīstības vadība	40
VTP14: Attīstīta sadarbība ar citām pašvaldībām, iestādēm un organizācijām	41
VTP15: Aktīva vietējo kopienu stiprināšana un iesaiste pašvaldības darbā	43
VTP16: Kvalitatīva pašvaldības, pašvaldības iestāžu un uzņēmumu darba organizācija	44

Ievads

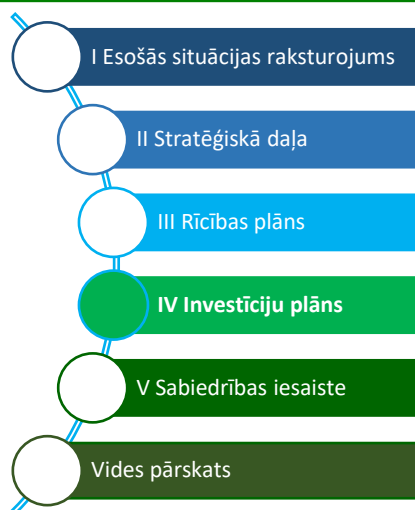
Ādažu novada attīstības programmas 2021.-2027.gadam (turpmāk – Attīstības programma) izstrāde uzsākta saskaņā ar Ādažu novada domes 28.07.2020. lēmumu Nr.156 “Par Ādažu novada Attīstības programmas 2021.-2027.gadam izstrādes uzsākšanu” (turpmāk – 28.07.2020. Lēmums Nr.156), ievērojot Attīstības plānošanas sistēmas likuma 6.panta ceturrtās daļas, 8. un 10.panta un Teritorijas attīstības plānošanas likuma 12.panta pirmās daļas prasības par pašvaldības teritorijas attīstības programmas izstrādāšanu un īstenošanu, kā arī citus spēkā esošos normatīvos aktus. Attīstības programma tiek izstrādāta laika periodam no 2021. līdz 2027.gadam.

Atbilstoši likumam “Administratīvo teritoriju un apdzīvoto vietu likums”, sākot ar 01.07.2021. Ādažu novada administratīvajā teritorijā ietilps divas teritoriālās vienības – esošais Ādažu novads (turpmāk tekstā – Ādažu pagasts) un esošais Carnikavas novads (turpmāk tekstā – Carnikavas pagasts), tāpēc Attīstības programma tiek gatavota sadarbībā ar Carnikavas novada domi. Pamatojoties uz Ādažu novada domes 30.06.2020. lēmumu Nr.152 “Par Ādažu novada domes un Carnikavas novada domes sadarbību Ādažu novada Attīstības programmas 2021.-2027.gadam izstrādei”, 30.06.2020. tika noslēgts abu pašvaldību sadarbības līgums, kas paredzēja kopīgi izstrādāt Attīstības programmu, ievērojot partnerības un ekonomiskā izdevīguma principus.

Attīstības programmas izstrādes darba uzdevums un izpildes termiņi tika apstiprināti 28.07.2020. Lēmumā Nr.156, bet precizēti 24.11.2020. ar lēmumu Nr.249 “Par grozījumiem Ādažu novada domes 28.07.2020. lēmumā Nr.156” (turpmāk – 24.11.2020. lēmums Nr.249) un 26.01.2021. lēmumā Nr.23 “Par grozījumiem Ādažu novada domes 28.07.2020. lēmumā Nr.156”.

Attīstības programmas izstrādi veic Ādažu un Carnikavas novada domes apstiprināta izstrādes vadības grupa. Lai izstrādes procesā iesaistītu nozares speciālistus un sabiedrību, tika organizētas piecas tematiskās darba grupas. Darba grupu nolikumi tika apstiprināti ar Ādažu novada domes 28.07.2020. Lēmumu Nr.156 un precizēti ar 24.11.2020. lēmumu Nr.249. Darba grupu dalībnieki tika apstiprināti ar Ādažu novada domes rīkojumiem.

Attīstības programma tika izstrādāta, ņemot vērā RPR spēkā esošos teritorijas attīstības plānošanas dokumentus, 2021.gadā aktualizēto Ādažu novada ilgtspējīgas attīstības stratēģiju (2013.-2037.), Carnikavas novada ilgtspējīgas attīstības stratēģiju (2014.-2030.), Ādažu novada teritorijas plānojumu (2018.), Carnikavas novada teritorijas plānojumu (2018.-2028.) un to vietējo pašvaldību spēkā esošos teritorijas attīstības plānošanas dokumentus, ar kurām robežojas Ādažu novads.



Attēls 1 Attīstības programmas
sastāvdaļas

Informācijas avots: Ādažu
pašvaldība

Attīstības programma sastāv no pieciem sējumiem, kā arī Vides pārskata. Pirmajā sējumā ir veikta novada pašreizējās situācijas un SVID analīze. Otrajā sējumā ir norādīta novada attīstības vīzija, stratēģiskie mērķi un ilgtermiņa prioritātes, kā arī, balstoties uz pašreizējās situācijas analīzes rezultātiem, katrai no ilgtermiņa prioritātēm noteiktas vidēja termiņa prioritātes. Trešajā sējumā noteiktas rīcības, kuras īstenojot, novads virzās uz Stratēģiskajā daļā noteiktajiem uzdevumiem, ilgtermiņa un vidēja termiņa mērķiem. Ceturtajā sējumā ietverts Investīciju plāns – ieguldījumi, kuri nepieciešami pašvaldībai, kā arī perspektīvie projekti laika posmam no 2021. līdz 2027.gadam, lai sasniegtu Stratēģiskajā daļā noteiktos vidēja termiņa uzstādījumus, īstenotu Rīcības plānā iekļautās aktivitātes un sasniegtu plānotos rezultātus. Piektajā sējumā ir ietverta informācija par sabiedrības līdzdalības pasākumiem. Rīcības plāns un Investīciju plāns, ņemot vērā plānu izpildes progresu un kārtējam gadam apstiprināto pašvaldības budžetu, tiks aktualizēti. Vides pārskatā tiek veikts stratēģiskā ietekmes uz vidi novērtējums, novērtējot Attīstības programmas īstenošanas iespējamo ietekmi uz vidi. Šis ir Attīstības programmas IV sējums.

Ādažu novada Attīstības programmas izstrādes ietvaros laika posmā no 01.09.2020. līdz 31.10.2020. tika organizēta iedzīvotāju aptauja, kuras mērķis bija noskaidrot iedzīvotāju viedokli par situāciju Ādažu un Carnikavas pagastos un vēlamajām izmaiņām līdz 2027.gadam.

Ar 23.02.2021. Ādažu novada domes lēmumu Nr.52 tiek apstiprināta Ādažu novada attīstības programmas 2021.-2027.gadam pirmā redakcija un tā nodota publiskajai apspriešanai. Attīstības programmas 1.redakcijas sabiedriskās apspriešanas laiks tiek no 07.04.2021. līdz 21.05.2021. Publiskās apspriešanas sanāksme plānota 2021.gada 29.aprīlī, tomēr par publiskās sanāksmes konkrētu datumu, laiku, vietu, formātu un līdzdalības iespēju sabiedrība tiks informēta pašvaldību tīmekļa vietnēs.

Attīstības programmas izstrādes galvenais **mērķis** ir izstrādāt vidēja termiņa attīstības plānošanas dokumentu teritorijai, kurā šobrīd ietilpst Ādažu pagasts un Carnikavas pagasts, lai sekmētu ilgtspējīgu un stabilu nākamā Ādažu novada attīstību, nodrošinātu iedzīvotāju dzīves kvalitātes uzlabošanu un veicinātu uzņēmēju konkurētspēju.

Attīstības programmas galvenie **uzdevumi**:

1. Noskaidrot esošo situāciju un vispārējās attīstības tendences esošajā Ādažu un Carnikavas pagasta teritorijā;
2. Definēt Ādažu novada vidēja termiņa attīstības stratēģiskos virzienus un rīcību kopumu, uzdevumus, finanšu resursus un atbildīgos izpildītājus;
3. Izvērtēt un ņemt vērā plānošanas reģiona spēkā esošos teritorijas attīstības plānošanas dokumentus, Ādažu pagasta pašvaldības un Carnikavas pagasta pašvaldības spēkā esošos attīstības plānošanas dokumentus, pašvaldību uzsāktos un iepriekš plānotos infrastruktūras projektus, to pašvaldību teritorijas attīstības plānošanas dokumentus, ar kurām robežojas Ādažu novads;
4. Nodrošināt sabiedrības pārstāvju līdzdalību Attīstības programmas izstrādē;
5. Izstrādāt stratēģiskās ietekmes uz vidi novērtējumu.

Atbilstoši Ministru kabineta 14.10.2014. noteikumiem Nr.628¹, Attīstības programma ietver:

1. pašreizējās situācijas raksturojumu un analīzi — attīstības tendences, problēmas un izaugsmes resursus;
2. stratēģisko daļu — vidēja termiņa prioritātes un rīcības virzieni (pasākumu kopums);
3. rīcības plānu un investīciju plānu — rīcības un investīciju projektu kopumu ne mazāk kā triju gadu periodam;
4. attīstības programmas īstenošanas uzraudzības un novērtēšanas kārtību — rezultatīvie rādītāji un uzraudzības pārskata sniegšanas biežums un saturs.

Informācijas iegūšanai izmantoti pašvaldības dati, speciālistu sagatavotā informācija, institūciju apkopotie dati, dažādu interneta adrešu resursi, kā arī pieejamie plānošanas dokumenti. Attīstības programmas izstrādi veica Ādažu novada dome, sadarbojoties ar Carnikavas novada domi, ņemot vērā darba grupu, pašvaldības speciālistu, vadības, deputātu un sabiedrības viedokli, bet Attīstības programmas vides pārskatu sagatavoja SIA “Reģionālie projekti”. Atbildīgā par Attīstības programmas izstrādi – Ādažu novada domes Attīstības un investīciju daļas projektu vadītāja Inga Pērkone.

Tekstā izmantotie saīsinājumi:

AID	–	Attīstības un investīciju daļa
A1	–	valsts galvenais autoceļš A1 (Rīga (Baltezers) – Igaunijas robeža (Ainaži))
ĀBJSS	–	Ādažu Bērnu un jaunatnes sporta skola
ĀBVS	–	Ādažu Brīvā Valdorfa skola
ĀMMS	–	Ādažu Mākslas un mūzikas skola
ĀND	–	Ādažu novada dome
ĀPII	–	Ādažu pirmsskolas izglītības iestāde
ĀPP	–	Ādažu pašvaldības policija
ĀVS	–	Ādažu vidusskola
CMMS	–	Carnikavas Mūzikas un mākslas skola
CPII	–	Carnikavas pirmsskolas izglītības iestāde
CPS	–	Carnikavas pamatskola
CSS	–	centralizētā siltumapgādes sistēma
dnn	–	diennakts
EJZF	–	Eiropas Jūrlietu un zivsaimniecības fonds
EPC	–	energoefektivitātes pakalpojuma līgums
ES	–	Eiropas Savienība
ESF	–	Eiropas Sociālais fonds
EUR	–	eiro
GRT	–	garīga rakstura traucējumi
IT	–	Informācijas tehnoloģiju nodaļa
km	–	kilometrs
km ³	–	kubikilometrs
KPII	–	Kadagas pirmsskolas izglītības iestāde
LAD	–	Lauku atbalsta dienests
LIFE	–	Eiropas Komisijas finanšu instruments vides un klimata jomā
LR	–	Latvijas Republika
LV	–	Latvijas valsts
m	–	metrs
m ³	–	kubikmetrs
MK	–	Ministru Kabinets
NAI	–	notekūdeņu attīrīšanas iekārtas
NBS	–	Nacionālie bruņotie spēki
Nr.	–	numurs
NVO	–	nevalstiskā organizācija
P/A	–	pašvaldības aģentūra
PII	–	pirmsskolas izglītības iestāde

¹ MK 14.10.2014. noteikumi Nr.628 “Noteikumi par pašvaldību teritorijas attīstības plānošanas dokumentiem”

PPP	– publiskā privātā partnerība
PSIA	– pašvaldības sabiedrība ar ierobežotu atbildību
P1	– valsts reģionālais autoceļš P1 (Rīga – Carnikava – Ādaži)
RPR	– Rīgas plānošanas reģions
SAD	– Sabiedrisko attiecību daļa
SAM	– specifiskais atbalsta mērķis
SIA	– sabiedrība ar ierobežotu atbildību
SID	– Saimniecības un infrastruktūras daļa
SVID	– stīpro un vājo pušu, iespēju un draudu analīze
TIC	– tūrisma informācijas centrs
TP	– Tehniskais projekts
t.sk.	– tai skaitā
tūkst.	– tūkstotīs
u.c.	– un citi
UKT	– ūdensapgādes un kanalizācijas tīkli
VRG	– vietējā rīcības grupa
VUGD	– Valsts ugunsdzēsības un glābšanas dienests
VTP	– vidēja termiņa prioritāte

Investīciju plāns

Investīciju plānā ietverti pasākumi, kuru indikatīvās izmaksas ir vismaz 50 tūkst. EUR. Projekti tabulās apkopoti pa vidējā termiņa prioritātēm, bet nav norādīti prioritārā secībā un tiks īstenoti, ņemot vērā attiecīgajam gadam pieejamos finanšu resursus. Jaunu ēku būvniecības projekti dažādās jomās atspoguļi pie VT5.

VTP1: Attīstīta un racionāla inženiertehniskā infrastruktūra

Nr.p.k.	Projekta nosaukums (aktivitāte)	Prioritāte	Indikatīvās projekta izmaksas, EUR	Finansējuma avoti, %				Projekta ieviešanas laiks	Projekta plānotie darbības rezultāti un to rezultatīvie rādītāji	Atbildīgais par projekta īstenošanu (sadarbības partneri)	Pagasts, kurā pasākums tiek īstenots
				pašvaldības finansējums	ES fondu finansējums	valsts finansējums	cits finansējums				
1.1.	C1.1.2.1.1. Ūdensapgādes un kanalizācijas tīklu attīstība (<i>Nēģu iela</i>)	VTP1	111 640	100				2019.-2021.	Ūdensapgādes tīklu rekonstrukcija Nēģu ielā.	P/A "Carnikavas Komunālserviss"	Carnikavas
1.2.	Ā1.1.2.3. Ūdenssaimniecības sistēmas attīstības projekta īstenošana līdz Stapriņiem	VTP1	220 000	50		50		2021.-2022.	Īstenots projekts ūdenssaimniecības sistēmas attīstībai līdz Stapriņiem.	SIA "Ādažu Ūdens"	Ādažu
1.3.	Ā1.1.4.3. Jaunas uz atjaunojamiem resursiem balstītas, katlu mājas izbūve (vai esošās pārbūve) Ādažu centrā	VTP1	800 000		x		x	2021.-2027.	Pārbūvēta – izbūvēta jauna – esoša, uz atjaunojamiem resursiem balstīta, katlu māja Ādažu centrā, lai nodrošinātu centralizēto siltumapgādi.	SIA "Ādažu Namsaimnieks"	Ādažu
1.4.	C1.1.2.1.2. Ūdensapgādes un kanalizācijas tīklu attīstība (<i>Mežrožu ielā</i>)	VTP1	71 200	100				2021.	Ūdensvada izbūve Mežrožu ielā, Carnikavā.	P/A "Carnikavas Komunālserviss"	Carnikavas
1.5.	C1.1.2.1.3. Ūdensapgādes un kanalizācijas tīklu attīstība (<i>Kalngales NAI</i>)	VTP1	100 000	100				2021.	Kalngales NAI paplašināšana līdz 110 m ³ diennaktī.	P/A "Carnikavas Komunālserviss"	Carnikavas
1.6.	C1.1.6.1. Interneta pieejas punktu izveide	VTP1	50 000	15	85			2021.	Izveidoti publiskā interneta pieejas punkti visos ciemos (prioritāri – Lilastes stāvlaukums, pie plānotā pašvaldības pakalpojumu centra Mežciema iela 26, Dangu mežs, Gaujas stacija,	IT nodaļa, Attīstības un plānošanas nodaļa, Administratīvā nodaļa	Carnikavas

**ĀDAŽU NOVADA ATTĪSTĪBAS PROGRAMMA (2021-2027), IV SĒJUMS – INVESTĪCIJU PLĀNS,
23.03.2021.**

Nr.p.k.	Projekta nosaukums (aktivitāte)	Prioritāte	Indikatīvās projekta izmaksas, EUR	Finansējuma avoti, %				Projekta ieviešanas laiks	Projekta plānotie darbības rezultāti un to rezultatīvie rādītāji	Atbildīgais par projekta īstenošanu (sadarbības partneri)	Pagasts, kurā pasākums tiek īstenots
				pašvaldības finansējums	ES fondu finansējums	valsts finansējums	cits finansējums				
									Garciema stacija, Carnikavas tirgus laukums.).		
1.7.	C1.1.4.3. Siltumtrašu atjaunošana	VTP1	100 000	100				2021.-2027.	Siltumtrases rekonstrukcija Carnikavā; Siltummezglu modernizācija. Atjaunotas siltumtrases 300 m garumā.	P/A "Carnikavas Komunālserviss"	Carnikavas
1.8.	Ā1.1.2.5. Ūdenssaimniecības sistēmas attīstības projekta īstenošana Smilgās	VTP1	320 000	100				2022.-2024.	Īstenots projekts ūdenssaimniecības sistēmas attīstībai Smilgās.	SIA "Ādažu Ūdens"	Ādažu
1.9.	Ā1.1.2.4. Centralizētās ūdensapgādes un kanalizācijas sistēmas pakalpojumu attīstības projektu īstenošana, t.sk., centralizēti piegādātā dzeramā ūdens kvalitātes paaugstināšanai	VTP1	1 800 000				100	2022.-2027.	Aktivitātes centralizētās kanalizācijas sistēmas attīstībai (ieskaitot pieslēgumu skaitu palielināšanu). Centralizēto tīklu izbūve Ādažu aglomerācijā atbilstoši SIA "Ādažu Ūdens" investīciju projektu sarakstam. Blīvi apdzīvota teritorija ūdenssaimniecības pakalpojumiem – SIA "Ādažu Ūdens" izpratnē ir ūdenssaimniecības pakalpojumu sniegšanas aglomerācija – Ādaži, Kadaga, Stapriņi un Garkalne. Trūkstošo kanalizācijas tīklu posmu izbūve Baltezerā.	SIA "Ādažu Ūdens"	Ādažu
1.10.	Ā1.1.4.2. Jaunu siltumenerģijas patērētāju piesaiste CSS tās esošajās robežās	VTP1		100				2022.-2027.	Piesaistīti jauni siltumenerģijas patērētāji CSS tās esošajās robežās. Centralizētajai siltumapgādei pieslēgt ēku Gaujas ielā 16.	SIA "Ādažu Namsaimnieks"	Ādažu
1.11.	Ā1.1.2.6. Jaunu NAI izbūve teritorijā uz Ādažu un Carnikavas pagastu robežas	VTP1	3 000 000	x			x	2027.	Īstenots projekts jaunas NAI izbūvei uz Ādažu un Carnikavas pagastu robežas.	SIA "Ādažu Ūdens"	Ādažu

VTP2: Darbspējīgas polderu un citas meliorācijas sistēmas

Nr.p.k.	Projekta nosaukums (aktivitāte)	Prioritāte	Indikatīvās projekta izmaksas, EUR	Finansējuma avoti, %				Projekta ieviešanas laiks	Projekta plānotie darbības rezultāti un to rezultatīvie rādītāji	Atbildīgais par projekta īstenošanu (sadarbības partneri)	Pagasts, kurā pasākums tiek īstenots
				pašvaldības finansējums	ES fondu finansējums	valsts finansējums	cits finansējums				
2.1.	C2.1.3.2. Carnikavas ciema Cēlāju daļas aizsardzība pret krasta eroziju	VTP2	1 000 000	x	x			2017.-2021.	Krasta nostiprināšana ar rievsienu aiz novadpēnīecības centra līdz Cēlājiem. Cēlāju ciemata aizsardzība un 1,2 km krasta stiprinājumu izbūve. Nodrošināta Cēlāju ciema iedzīvotāju aizsardzība pret krasta eroziju.	Attīstības un plānošanas nodaļa, P/A "Carnikavas Komunālserviss"	Carnikavas
2.2.	Ā2.1.1.2. Krasta nostiprināšanas pasākumu īstenošana posmā no 00/00 līdz Kadagas tiltam, t.sk., pie Ādažu Kultūrizglītības centra	VTP2	587 000	15	85			2021.-2027.	Nostiprināts krasts, nepieļaujot krasta tālāku noskalošanu un aizsargājot atjaunoto Centra poldera aizsargdambi (rievpāļi, rievsienu veidošana, straumes novirzīšana ar būnām).	SID, AID	Ādažu
2.3.	Ā2.1.1.3. Pretplūdu aizsargbūvju būvniecība no Kadagas tilta līdz Gaujas-Daugavas kanālam (t.sk. sūkņu stacija)	VTP2	2 145 333	17,26	79,69		3,05	2021.-2027.	Izstrādāti pretplūdu aizsarggrāvju būvprojekti un izbūvēts pretplūdu dambis no Gaujas tilta līdz Gaujas – Daugavas kanālam: <ul style="list-style-type: none"> • jauna aizsargdambja būvniecība Gaujas kreisajā krastā (no Kadagas tilta līdz Gaujas – Daugavas kanālam), • jaunas poldera sūkņu stacijas Nr.2 (pie Vējupes caurtekas-regulatora) būvniecība, • Gaujas kreisā krasta atsevišķu posmu stiprināšanu, 	SID, AID	Ādažu

**ĀDAŽU NOVADA ATTĪSTĪBAS PROGRAMMA (2021-2027), IV SĒJUMS – INVESTĪCIJU PLĀNS,
23.03.2021.**

Nr.p.k.	Projekta nosaukums (aktivitāte)	Prioritāte	Indikatīvās projekta izmaksas, EUR	Finansējuma avoti, %				Projekta ieviešanas laiks	Projekta plānotie darbības rezultāti un to rezultatīvie rādītāji	Atbildīgais par projekta īstenošanu (sadarbibas partneri)	Pagasts, kurā pasākums tiek īstenots
				pašvaldības finansējums	ES fondu finansējums	valsts finansējums	cits finansējums				
								<ul style="list-style-type: none"> Kadagas ceļa pārbūvei (no Kadagas tilta līdz pagriezienam uz "Abzaļiem"). Pasargātas teritorijas no applūšanas, t.sk. Vidusskola.			
2.4.	Ā2.1.1.1.1. Polderu teritoriju attīstība (<i>Stapriņu novadgrāvja, Ādažu Centra poldera novadgrāvja atjaunošana</i>)	VTP2	140 000	10	90			2021.-2027.	Atjaunoti novadgrāvji no Stapriņiem līdz Gaujas – Daugavas kanālam un gar Ādažu Centra poldera aizsargdambi.	SID	Ādažu
2.5.	Ā2.1.2.2. Zeduļu dambja atjaunošana Saules pļavās	VTP2	270 000	100				2022.-2027.	Pasargātas teritorijas "Pārgaujas" teritorijā 2,2 km garumā.	SID	Ādažu
2.6.	Ā2.1.3.1. Hidroloģiskā modeļa izstrāde un nepieciešamo pasākumu veikšana plūdu risku mazināšanai	VTP2	50 000	100				2022.-2027.	Veikti pasākumi plūdu riska mazināšanai atbilstoši izstrādātajam hidroloģiskajam modelim.	SID	Ādažu
2.7.	Ā2.1.3.2. Plūdu riska novēršanas pasākumu un rīcības noteikšana	VTP2	50 000	100				2022.-2027.	Noteikti pasākumi un rīcības plūdu riska novēršanai.	SID	Ādažu
2.8.	Ā2.1.3.3. Gaujas krastu erozijas monitoringa veikšana un upes gultnes korekcija, izmantojot gultnes bagarēšanu	VTP2	500 000	100				2022.-2027.	Pastāvīgi tiek veikts Gaujas krasu erozijas monitorings un upes gultnes korekcijas, izmantojot gultnes bagarēšanu.	SID	Ādažu
2.9.	C2.1.3.1. Laveru un Mangaļu sūkņu stacijas rekonstrukcija	VTP2	800 000	x	x			2024.-2027.	Rekonstruēta Mangaļu sūkņu stacija. Rekonstruēta Laveru sūkņu stacija.	P/A "Carnikavas Komunālserviss"	Carnikavas

VTP3: Attīstīta, droša un mobila satiksmes infrastruktūra

Nr.p.k.	Projekta nosaukums (aktivitāte)	Prioritāte	Indikatīvās projekta izmaksas, EUR	Finansējuma avoti, %				Projekta ieviešanas laiks	Projekta plānotie darbības rezultāti un to rezultatīvie rādītāji	Atbildīgais par projekta īstenošanu (sadarbības partneri)	Pagasts, kurā pasākums tiek īstenots
				pašvaldības finansējums	ES fondu finansējums	valsts finansējums	cits finansējums				
3.1.	C3.1.2.1.2. Pašvaldības ceļu un ielu infrastruktūras uzturēšana un attīstība (<i>Aizvēju iela</i>)	VTP3	50 000	10	90			2020.-2021.	Viršu ielas posma asfaltbetona seguma atjaunošana.	P/A "Carnikavas Komunālserviss", VRG	Carnikavas
3.2.	C3.1.2.1.3. Pašvaldības ceļu un ielu infrastruktūras uzturēšana un attīstība (<i>Vanagu iela</i>)	VTP3	112 500	100				2020.-2022.	Gājēju ietves izbūve Vanagu ielā.	P/A "Carnikavas Komunālserviss"	Carnikavas
3.3.	C3.2.4.1. EiroVelo 13 posma Vecāki – Lilaste projektēšana un būvniecība	VTP3	8 048 000	x	x			2020.-2022.	Atjaunota topogrāfija. Sagatavota tehniskā specifikācija. Izstrādāts EiroVelo 13 ceļa posma Vecāki – Lilaste būvprojekts. Izbūvēts EiroVelo 13 ceļa posms Vecāki – Lilaste. 23 km asfaltēta un apgaismota veloceļa izbūve, norāžu sistēmas izveide, atpūtas vietu (soliņi, velo novietnes u.c.) izveide.	P/A "Carnikavas Komunālserviss", Attīstības un plānošanas nodaļa, Būvvalde	Carnikavas
3.4.	Ā3.1.2.3.1. Pašvaldības ceļu / ielu ar grants un šķembu segumu nomaiņa pret bruģi vai melno segumu (<i>Bērzu iela</i>)	VTP3	80 000	100				2021.	Ielu apgaismojuma veco-bojāto armatūru nomaiņa. Ceļa seguma virskārtas maiņa uz betona bruģakmens segumu +TP. 200 m.	SID	Ādažu
3.5.	C3.1.1.1. Carnikavas ciema centra drošas transporta/gājēju sistēmas izveidošana (<i>Stacijas iela</i>)	VTP3	715 605	100				2021.	Stacijas ielas posma no Rīgas ielas līdz Rīgas ielai un auto stāvlaukuma pārbūve (500m).	P/A "Carnikavas Komunālserviss", Attīstības un plānošanas nodaļa, Būvvalde	Carnikavas
3.6.	C3.1.1.2. Carnikavas ciema centra drošas transporta/gājēju sistēmas izveidošana (<i>Liepu aleja</i>)	VTP3	130 000	100				2021.	Liepu alejas asfaltbetona seguma atjaunošana.	P/A "Carnikavas Komunālserviss", Attīstības un plānošanas	Carnikavas

**ĀDAŽU NOVADA ATTĪSTĪBAS PROGRAMMA (2021-2027), IV SĒJUMS – INVESTĪCIJU PLĀNS,
23.03.2021.**

Nr.p.k.	Projekta nosaukums (aktivitāte)	Prioritāte	Indikatīvās projekta izmaksas, EUR	Finansējuma avoti, %				Projekta ieviešanas laiks	Projekta plānotie darbības rezultāti un to rezultatīvie rādītāji	Atbildīgais par projekta īstenošanu (sadarbības partneri)	Pagasts, kurā pasākums tiek īstenots
				pašvaldības finansējums	ES fondu finansējums	valsts finansējums	cits finansējums				
3.7.	C3.1.2.1.1. Pašvaldības ceļu un ielu infrastruktūras uzturēšana un attīstība (<i>Viršu iela</i>)	VTP3	140 000	100				2021.	Viršu ielas posma asfaltbetona seguma atjaunošana.	P/A "Carnikavas Komunālserviss"	Carnikavas
3.8.	C3.1.1.2.1. Carnikavas ciema centra satiksmes drošības uzlabošanas 1. kārtas īstenošana (<i>Tunelis zem dzelzceļa</i>)	VTP3	500 000	x	x			2021.	Izbūvēt tunelis drošam dzelzceļa šķērsojumam.	Attīstības un plānošanas nodaļa, P/A "Carnikavas Komunālserviss", Latvijas Dzelzceļš	Carnikavas
3.9.	Ā3.1.2.1.1. Pašvaldības ceļu / ielu ar melno segumu atjaunošana (<i>Ķiršu iela</i>)	VTP3	880 000	100				2021.-2022.	"Ķiršu ielas rekonstrukcija (0,8 km)". Izstrādāts TP. Izbūvēts betona bruģakmens segumu, trotuārs. Ielu apgaismojuma veco-bojāto armatūru nomaina. Ķiršu un Ziedu ielas projekti tiek īstenoti kopā.	SID	Ādažu
3.10.	Ā3.1.2.1.2. Pašvaldības ceļu / ielu ar melno segumu atjaunošana (<i>Mežaparka ceļš</i>)	VTP3	3 792 263	x			x	2021.-2022.	Atjaunots Mežaparka ceļš: izbūvēts ceļa brauktuves posms (1,6 km), atjaunots asfaltbetona segums, izbūvēts gājēju un velosceļš.	SID, Aizsardzības ministrija	Ādažu
3.11.	Ā3.1.2.2.1. Pašvaldības ceļu / ielu ar grants un šķembu segumu atjaunošana – projekts "Laveru ceļa grants seguma pārbūve, Ādažu novadā" (<i>Laveru ceļš</i>)	VTP3	376 674	10	90			2021.-2022.	Atjaunots Laveru ceļš, 0,820 km.	SID, AID	Ādažu
3.12.	Ā3.1.4.3. Ceļa izbūve uz Ādažu dienas aprūpes centru pilngadīgām personām ar garīgās attīstības traucējumiem un rehabilitācijas centru bērniem ar īpašām vajadzībām	VTP3	50 000	100				2021.-2022.	Izbūvēts ceļš no Attekas ielas līdz Ādažu dienas aprūpes centram pilngadīgām personām ar garīgās attīstības traucējumiem un	SID	Ādažu

**ĀDAŽU NOVADA ATTĪSTĪBAS PROGRAMMA (2021-2027), IV SĒJUMS – INVESTĪCIJU PLĀNS,
23.03.2021.**

Nr.p.k.	Projekta nosaukums (aktivitāte)	Prioritāte	Indikatīvās projekta izmaksas, EUR	Finansējuma avoti, %				Projekta ieviešanas laiks	Projekta plānotie darbības rezultāti un to rezultatīvie rādītāji	Atbildīgais par projekta īstenošanu (sadarbības partneri)	Pagasts, kurā pasākums tiek īstenots
				pašvaldības finansējums	ES fondu finansējums	valsts finansējums	cits finansējums				
									rehabilitācijas centram bērniem ar īpašām vajadzībām.		
3.13.	Ā3.2.2.1. Stāvvietas pie ĀPII "Strautiņš" uz Pirmās ielas labiekārtošana	VTP3	130 000	100				2021.-2023.	Pie ĀPII "Strautiņš" labiekārtota stāvvietā uz Pirmās ielas, 3 kārtas.	SID	Ādažu
3.14.	Ā3.1.1.2.1. Satiksmes drošības uzlabošanas projektu izstrāde un īstenošana uz Ādažu pašvaldības ceļiem un ielām (<i>Uz dažādiem ceļiem un ielām</i>)	VTP3	50 000	x			x	2021.-2027.	Īstenoti projekti satiksmes drošības uzlabošanai uz Ādažu pašvaldības ceļiem un ielām. Uzstādītas ātrumu samazinošās zīmes, labiekārtotas gājēju pārejas, ierīkots apgaismojums pie gulošajiem policistiem (Alderu iela, Kanāla iela, Draudzības ielas posmā no Attekas ielas līdz Saules ielai, Kadagas iela posmā no tilta līdz Kadagai u.c. Ādažu novadā). Sakārotas dzīvojamās zonas atbilstoši LV LR standartiem (t.sk., ātrumu slāpējošiem elementiem).	SID	Ādažu
3.15.	Ā3.1.1.2.2. Satiksmes drošības uzlabošanas projektu izstrāde un īstenošana uz Ādažu pašvaldības ceļiem un ielām (<i>Alderu un Kanālu ielas</i>)	VTP3	1 280 585	100				2021.-2027.	"Alderu un Kanāla ielu rekonstrukcija (5,0 km)". Izstrādāts TP. Atjaunots asfaltbetona segums, izbūvēts gājēju un veloceļiņš un apgaismojums.	SID	Ādažu
3.16.	Ā3.1.1.2.3. Satiksmes drošības uzlabošanas projektu izstrāde un īstenošana uz Ādažu pašvaldības ceļiem un ielām (<i>Kadagas ceļš</i>)	VTP3	1 000 000	x			x	2021.-2027.	Atjaunots Kadagas ceļš, atjaunots gājēju celiņš, ierīkots apgaismojums (Gaujas tilts – Kadaga, 1,5 km). Uzlabots visu satiksmes dalībnieku drošības līmenis. Atjaunota gājēju ietve.	SID	Ādažu

ĀDAŽU NOVADA ATTĪSTĪBAS PROGRAMMA (2021-2027), IV SĒJUMS – INVESTĪCIJU PLĀNS,
23.03.2021.

Nr.p.k.	Projekta nosaukums (aktivitāte)	Prioritāte	Indikatīvās projekta izmaksas, EUR	Finansējuma avoti, %				Projekta ieviešanas laiks	Projekta plānotie darbības rezultāti un to rezultatīvie rādītāji	Atbildīgais par projekta īstenošanu (sadarbības partneri)	Pagasts, kurā pasākums tiek īstenots
				pašvaldības finansējums	ES fondu finansējums	valsts finansējums	cits finansējums				
3.17.	Ā3.1.2.1.2. Pašvaldības ceļu / ielu ar melno segumu atjaunošana (<i>Eimuru ceļš</i>)	VTP3	1 000 000	15	85			2021-2027.	Atjaunots Eimuru ceļš. Par Ataru ceļa pārbūves projektu Eimuru industriālajā teritorijā informācija pie pasākuma Ā6.1.1.1.1.	SID, AID	Ādažu
3.18.	Ā3.1.2.2.2. Pašvaldības ceļu / ielu ar grants un šķembu segumu atjaunošana (<i>Smilškalnu ceļš</i>)	VTP3	1 134 969	30	70			2021.-2027.	“Smilškalnu ceļš (autoceļa pie mājām “Uguntiņas”, “Kārpiņas” būvniecība) (4,0 km)”. Aktualizēts TP. Izbūvēts asfaltbetona segums, gājēju celiņš, velo celiņš, apgaismojums.	SID	Ādažu
3.19.	C3.1.2.2. Ielu seguma atjaunošana un izveide	VTP3	165 928	25	75 (ES Interreg Central Baltic 1.kārtai)			2021.-2027.	Lielās ielas Garupē dubultās virsmas apstrāde un apgaismojums. Baznīcas ielas pārbūve. Dzirnupes ielas pārbūves posms. Viršu ielas atzars uz Sproģu ielu.	P/A “Carnikavas Komunālserviss”	Carnikavas
3.20.	Ā3.1.2.3.2. Pašvaldības ceļu / ielu ar grants un šķembu segumu nomaiņa pret bruģi vai melno segumu (<i>Skolas iela</i>)	VTP3	230 000	100				2021.-2027.	Ceļa seguma virskārtas maiņa uz betona bruģakmens segumu +TP. Ielu apgaismojuma veco- bojāto armatūru nomaiņa. Skolas ielas izbūve līdz Ziedu ielai. Izstrādāts TP. Veikta ielas izbūve. 400 m.	SID	Ādažu
3.21.	Ā3.1.2.3.3. Pašvaldības ceļu / ielu ar grants un šķembu segumu nomaiņa pret bruģi vai melno segumu (<i>Inču iela</i>)	VTP3	800 000	100				2021.-2027.	Inču ielas rekonstrukcija (1,4 km). Izbūvēts asfaltbetona segums.	SID	Ādažu
3.22.	Ā3.1.2.3.4. Pašvaldības ceļu / ielu ar grants un šķembu segumu nomaiņa pret bruģi vai melno segumu (<i>Dārza iela</i>)	VTP3	240 000	100				2021.-2027.	Ielu apgaismojuma veco- bojāto armatūru nomaiņa. Ceļa seguma virskārtas maiņa uz betona bruģakmens segumu +TP. 650 m.	SID	Ādažu

**ĀDAŽU NOVADA ATTĪSTĪBAS PROGRAMMA (2021-2027), IV SĒJUMS – INVESTĪCIJU PLĀNS,
23.03.2021.**

Nr.p.k.	Projekta nosaukums (aktivitāte)	Prioritāte	Indikatīvās projekta izmaksas, EUR	Finansējuma avoti, %				Projekta ieviešanas laiks	Projekta plānotie darbības rezultāti un to rezultatīvie rādītāji	Atbildīgais par projekta īstenošanu (sadarbības partneri)	Pagasts, kurā pasākums tiek īstenots
				pašvaldības finansējums	ES fondu finansējums	valsts finansējums	cits finansējums				
3.23.	Ā3.1.2.3.5. Pašvaldības ceļu / ielu ar grants un šķembu segumu nomaiņa pret bruģi vai melno segumu (<i>Gaujmalas iela</i>)	VTP3	140 000	100				2021.-2027.	Gaujmalas ielas rekonstrukcija (0,36 km). Izbūvēts betona bruģakmens segums. 350 m.	SID	Ādažu
3.24.	Ā3.1.2.3.6. Pašvaldības ceļu / ielu ar grants un šķembu segumu nomaiņa pret bruģi vai melno segumu (<i>Ziedu iela</i>)	VTP3	199 250	100				2021.-2027.	Ceļa seguma virskārtas maiņa uz betona bruģakmens segumu +TP. Ielu apgaismojuma vecobjektu armatūru nomaiņa. 450 m. Ķiršu un Ziedu ielas projekti tiek īstenoti kopā.	SID	Ādažu
3.25.	Ā3.1.2.3.7. Pašvaldības ceļu / ielu ar grants un šķembu segumu nomaiņa pret bruģi vai melno segumu (<i>Lauku iela</i>)	VTP3	390 000	100				2021.-2027.	Izstrādāts Lauku ielas izbūves projekts. Izbūvēta Lauku iela.	SID	Ādažu
3.26.	Ā3.1.3.1.1. Izbūvēt energoefektīvu apgaismojumu vietās, kur tas vēl nav nodrošināts (<i>Ataros</i>)	VTP3	175 000	100				2021.-2027.	Izbūvēts energoefektīvs apgaismojums Ataros.	SID	Ādažu
3.27.	Ā3.1.4.1. Vidlauku ielas izbūve	VTP3	50 000	100				2021.-2027.	Izbūvēta Vidlauku iela, 2 km.	SID	Ādažu
3.28.	C3.1.4.1. Pievadceļu izbūve	VTP3	2 180 000	x	x			2021.-2027.	Izveidoti pievadceļi un piekļuve piekrastes joslai un kāpu amfiteātrim – Aizvēju iela. Atjaunoti pievadceļi, takas uz jūru un Gaujas grīvu Carnikavā. Atjaunoti pievadceļi uz jūru Gaujā. Atjaunots pievadceļš Laveru ciemam. Pieeja Gaujas upei – Atpūtas iela.	P/A “Carnikavas Komunālserviss”, Attīstības un plānošanas nodaļa, Būvvalde	Carnikavas

**ĀDAŽU NOVADA ATTĪSTĪBAS PROGRAMMA (2021-2027), IV SĒJUMS – INVESTĪCIJU PLĀNS,
23.03.2021.**

Nr.p.k.	Projekta nosaukums (aktivitāte)	Prioritāte	Indikatīvās projekta izmaksas, EUR	Finansējuma avoti, %				Projekta ieviešanas laiks	Projekta plānotie darbības rezultāti un to rezultatīvie rādītāji	Atbildīgais par projekta īstenošanu (sadarbības partneri)	Pagasts, kurā pasākums tiek īstenots
				pašvaldības finansējums	ES fondu finansējums	valsts finansējums	cits finansējums				
3.29.	Ā3.1.4.2. Paralēlceļa projektēšana, saskaņošana un izbūve no Vārpiņu ielas līdz Ziemeļbulles ielai (Zelmeņu iela)	VTP3	1 000 000	100				2021.-2027.	Izprojektēts un izbūvēts paralēlceļš no Vārpiņu ielu un Ziemeļbulles ielai (Stapriņos).	SID	Ādažu
3.30.	C3.2.2.1. Auto stāvlaukumu izveide un paplašināšana	VTP3	660 000	x	x			2021.-2027.	Izveidots stāvlaukums Dangu mežā (Karlsona parks). Izveidots stāvlaukums Garā ielā 20. Lilastes stāvlaukuma paplašināšana un labiekārtošana.	P/A "Carnikavas Komunālserviss", Attīstības un plānošanas nodaļa, Būvvalde	Carnikavas
3.31.	Ā3.2.2.2. Stāvvietas izbūve Gaujas 31	VTP3	130 000	100				2021.-2027.	Stāvvietas 2.kārtas izbūve Gaujas ielas 31, Ādažos teritorijā (paplašināšana).	SID	Ādažu
3.32.	C3.2.2.2. Auto stāvlaukumu labiekārtošana, mobilitātes punktu izveide pie dzelzceļa stacijām	VTP3	4 500 000	x	x			2021.-2027.	Labiekārtoti auto stāvlaukumi, izveidoti mobilitātes punkti pie dzelzceļa stacijām. Izprojektēts un izbūvēts Park/ride stāvlaukums pie Carnikavas pagasta dzelzceļa stacijām (Carnikavā, Lilastē, Garcēmā, Kalngalē).	Attīstības un plānošanas nodaļa, Būvvalde	Carnikavas
3.33.	Ā3.1.2.1.3. Pašvaldības ceļu / ielu ar melno segumu atjaunošana (<i>Pirmā iela</i>)	VTP3	700 000	100				2022.	Ceļa infrastruktūras uzlabošana Pirmā ielā.	SID	Ādažu
3.34.	Ā3.1.2.3.7. Pašvaldības ceļu / ielu ar grants un šķembu segumu nomaiņa pret bruģi vai melno segumu (<i>Lazdu iela</i>)	VTP3	168 000	x			x	2022.	Labiekārtota Garkalnes ciema Lazdu iela un izbūvēta Lazdu iela posmā no Lazdu ielas 18 līdz Lazdu ielai 22. Ceļa seguma virskārtas maiņa uz betona bruģakmens segumu.	SID	Ādažu
3.35.	Ā3.2.3.3.2. Velo savienojums starp Ādažu novada apdzīvotajām vietām, t.sk., starp Ādažu pilsētu un	VTP3	5 000 000	x			x	2022.	Izstrādāts būvprojekts. Izbūvēts gājēju un velosipēdistu celiņš aiz Podniekiem uz Garkalni.	AID	Ādažu

ĀDAŽU NOVADA ATTĪSTĪBAS PROGRAMMA (2021-2027), IV SĒJUMS – INVESTĪCIJU PLĀNS,
23.03.2021.

Nr.p.k.	Projekta nosaukums (aktivitāte)	Prioritāte	Indikatīvās projekta izmaksas, EUR	Finansējuma avoti, %				Projekta ieviešanas laiks	Projekta plānotie darbības rezultāti un to rezultatīvie rādītāji	Atbildīgais par projekta īstenošanu (sadarbības partneri)	Pagasts, kurā pasākums tiek īstenots
				pašvaldības finansējums	ES fondu finansējums	valsts finansējums	cits finansējums				
	Carnikavu (<i>Aiz Podniekiem uz Garkalni</i>)										
3.36.	Ā3.1.2.1.4. Pašvaldības ceļu / ielu ar melno segumu atjaunošana (<i>Draudzības iela</i>)	VTP3	300 000	100				2022.-2024.	Īstenota Draudzības ielas rekonstrukcijas 2.kārta (no Saules ielas līdz Attekas ielai). Atjaunots asfaltbetona segums, ietve un lietus ūdens kanalizācija.	SID	Ādažu
3.37.	Ā3.1.1.2.4. Satiksmes drošības uzlabošanas projektu izstrāde un īstenošana uz Ādažu pašvaldības ceļiem un ielām (<i>Attekas ielas un Draudzības ielas krustojuma pārveidošana</i>)	VTP3	75 000	100				2022.-2027.	Pārveidots Attekas un Draudzības ielas krustojums.	SID	Ādažu
3.38.	Ā3.1.2.1.5. Pašvaldības ceļu / ielu ar melno segumu atjaunošana (<i>Gaujas ielas atjaunošana posmā no Kadagas tilta līdz Dadzīša ielai (veloceliņš), Dadzīša ielai pilnā atjaunošana</i>)	VTP3	2 300 000	100				2022.-2027.	TP izstrāde (TP tiek iekļauta arī gājēju celiņa izbūve). 1.kārtas ietvaros – Gājēju celiņa izbūve un elektrifikācija, 1,6 km. Ielas seguma atjaunošana, ielu apgaismojums, velo celiņu izbūve, ietve, stāvvietas, lietus notekūdens kanalizācija, apstādījumi u.c.	SID	Ādažu
3.39.	Ā3.1.2.3.8. Pašvaldības ceļu / ielu ar grants un šķembu segumu nomaiņa pret bruģi vai melno segumu (<i>Depo iela</i>)	VTP3	120 000	100				2022.-2027.	Ielu apgaismojuma ierīkošana Depo ielā. Ceļa seguma virskārtas maiņa uz betona bruģakmens segumu +TP. 200 m.	SID	Ādažu
3.40.	Ā3.1.3.1.2. Izbūvēt energoefektīvu apgaismojumu vietās, kur tas vēl nav nodrošināts (<i>Alderu iela</i>)	VTP3	60 000	100				2022.-2027.	Izbūvēts energoefektīvs apgaismojums Alderu ielā.	SID	Ādažu
3.41.	Ā3.1.3.1.3. Izbūvēt energoefektīvu apgaismojumu	VTP3	75 000	100				2022.-2027.	Izbūvēts energoefektīvs apgaismojums Baltezera ielā.	SID	Ādažu

**ĀDAŽU NOVADA ATTĪSTĪBAS PROGRAMMA (2021-2027), IV SĒJUMS – INVESTĪCIJU PLĀNS,
23.03.2021.**

Nr.p.k.	Projekta nosaukums (aktivitāte)	Prioritāte	Indikatīvās projekta izmaksas, EUR	Finansējuma avoti, %				Projekta ieviešanas laiks	Projekta plānotie darbības rezultāti un to rezultatīvie rādītāji	Atbildīgais par projekta īstenošanu (sadarbības partneri)	Pagasts, kurā pasākums tiek īstenots
				pašvaldības finansējums	ES fondu finansējums	valsts finansējums	cits finansējums				
	vietās, kur tas vēl nav nodrošināts (<i>Baltezera iela</i>)										
3.42.	Ā3.1.3.1.4. Izbūvēt energoefektīvu apgaismojumu vietās, kur tas vēl nav nodrošināts (<i>Draudzības iela</i>)	VTP3	60 000	100				2022.-2027.	Izbūvēts energoefektīvs apgaismojums Draudzības ielā.	SID	Ādažu
3.43.	Ā3.1.3.1.5. Izbūvēt energoefektīvu apgaismojumu vietās, kur tas vēl nav nodrošināts (<i>Attekas iela</i>)	VTP3	50 000	100				2022.-2027.	Izbūvēts energoefektīvs apgaismojums Attekas ielā.	SID	Ādažu
3.44.	Ā3.1.3.1.6. Izbūvēt energoefektīvu apgaismojumu vietās, kur tas vēl nav nodrošināts (<i>Rīgas gatve</i>)	VTP3	215 000	100				2022.-2027.	Izbūvēts energoefektīvs apgaismojums Rīgas gatvē (kopējais ielu apgaismojuma garums – 3500 metru).	SID	Ādažu
3.45.	Ā3.1.3.1.7. Izbūvēt energoefektīvu apgaismojumu vietās, kur tas vēl nav nodrošināts (<i>Kalndores iela</i>)	VTP3	130 000	100				2022.-2027.	Izbūvēts energoefektīvs apgaismojums Kalndores ielā.	SID	Ādažu
3.46.	Ā3.1.3.1.8. Izbūvēt energoefektīvu apgaismojumu vietās, kur tas vēl nav nodrošināts (<i>Priežu iela</i>)	VTP3	200 000	100				2022.-2027.	Izbūvēts energoefektīvs apgaismojums Priežu ielā.	SID	Ādažu
3.47.	Ā3.1.3.1.9. Izbūvēt energoefektīvu apgaismojumu vietās, kur tas vēl nav nodrošināts (<i>no ciemata "Ķurzuļi" līdz viesu namam</i>)	VTP3	200 000	100				2022.-2027.	Izbūvēts energoefektīvs apgaismojums no ciemata "Ķurzuļi" līdz viesu namam.	SID	Ādažu
3.48.	Ā3.1.3.2. Energoefektivitātes pasākumu īstenošana	VTP3	200 000	x	x			2022.-2027.	Gaismekļu nomaīņa uz energoefektīviem (Līgo laukums u.c.).	Energo pārvaldnieks	Ādažu
3.49.	C3.2.1.2. Gājēju un velo braucēju uzeju un uzbrauktuvi izbūve uz A1 Gaujas tilta abās pusēs	VTP3	1 000 000	x	x			2022.-2027.	Izbūvētas gājēju un velo braucēju uzejas un uzbrauktuves uz Gaujas tilta abās pusēs.	P/A "Carnikavas Komunālserviss"	Carnikavas

**ĀDAŽU NOVADA ATTĪSTĪBAS PROGRAMMA (2021-2027), IV SĒJUMS – INVESTĪCIJU PLĀNS,
23.03.2021.**

Nr.p.k.	Projekta nosaukums (aktivitāte)	Prioritāte	Indikatīvās projekta izmaksas, EUR	Finansējuma avoti, %				Projekta ieviešanas laiks	Projekta plānotie darbības rezultāti un to rezultatīvie rādītāji	Atbildīgais par projekta īstenošanu (sadarbības partneri)	Pagasts, kurā pasākums tiek īstenots
				pašvaldības finansējums	ES fondu finansējums	valsts finansējums	cits finansējums				
3.50.	Ā3.2.3.3.1. Velo savienojums starp Ādažu novada apdzīvotajām vietām, t.sk., starp Ādažu pilsētu un Carnikavu (<i>Gaujas aizsargdambis</i>)	VTP3	1 500 000	x	x			2022.-2027.	Izveidots velo savienojums starp Ādažu un Carnikavas pagastiem (<i>Gaujas aizsargdambis</i>).	SID, AID	Ādažu
3.51.	Ā3.2.4.1. Dabai draudzīgu pārvietošanās veidu attīstība, t.sk. elektro-auto uzlādes staciju izbūve pie pašvaldības, sabiedriskas nozīmes un daudzdzīvokļu ēkām	VTP3	130 000	x			x	2022.-2027.	Veikta alternatīviem transporta satiksmes veidiem nepieciešamās infrastruktūras izveide. Pie pašvaldības, sabiedriskas nozīmes un daudzdzīvokļu ēkām izbūvētas elektro-auto uzlādes stacijas.	SID, attīstītāji	Ādažu
3.52.	C3.2.4.2. Gājēju/veloceliņa izveide gar P1 autoceļu A1 – Carnikava – Jaunciems, Carnikava – Ādaži	VTP3	10 000 000	100				2022.-2027.	Uzsākta gājēju/veloceliņa projektēšana gar P1 autoceļu (Carnikava – Jaunciems, Carnikava – Ādaži). Gājēju/veloceliņa būvniecība (1.posms).	P/A “Carnikavas Komunālserviss” , Attīstības un plānošanas nodaļa	Carnikavas
3.53.	Ā3.1.4.4. Attekas ielas turpinājuma izbūve	VTP3	1 000 000	100				2023.-2027.	Izbūvēts Attekas ielas turpinājums no katlu mājas līdz Pirmajai ielai.	SID	Ādažu
3.54.	Ā3.2.2.5. Stāvvietas izbūve Vējupei pieguļošā teritorijā	VTP3	50 000	100				2023.-2027.	Stāvvietu izbūve Vējupei pieguļošā teritorijā.	SID	Ādažu
3.55.	Ā3.1.5.1. Gājēju tiltiņa Draudzības ielas galā pārbūve gājēju un velo braucēju vajadzībām	VTP3	1 200 000	100				2027.	Izstrādāts projekts gājēju tiltiņa Draudzības ielas galā pārbūvei. Pārbūvēts gājēju tiltiņš Draudzības ielas galā gājēju un velo braucēju ērtībām.	SID	Ādažu
3.56.	Ā3.1.5.2. Jauna gājēju tilta pār Gaujas – Daugavas kanālu izbūve	VTP3	200 000	100				2027.	Izstrādāts projekts gājēju tilta pār Gaujas – Daugavas kanālu izbūvei. Izbūvēts gājēju tilts pār Gaujas – Daugavas kanālu.	SID	Ādažu
3.57.	Ā3.1.5.3. Jauna tilta – caurtekas izbūve pie Dadzišu	VTP3	130 000	100				2027.	Izstrādāts projekts un izbūvēts tilts – caurteka pie Dadzišu	SID	Ādažu

ĀDAŽU NOVADA ATTĪSTĪBAS PROGRAMMA (2021-2027), IV SĒJUMS – INVESTĪCIJU PLĀNS,
23.03.2021.

Nr.p.k.	Projekta nosaukums (aktivitāte)	Prioritāte	Indikatīvās projekta izmaksas, EUR	Finansējuma avoti, %				Projekta ieviešanas laiks	Projekta plānotie darbības rezultāti un to rezultatīvie rādītāji	Atbildīgais par projekta īstenošanu (sadarbības partneri)	Pagasts, kurā pasākums tiek īstenots
				pašvaldības finansējums	ES fondu finansējums	valsts finansējums	cits finansējums				
	ielas un Krastupes ielas savienojuma								ielas un Krastupes ielas savienojuma.		
3.58.	C3.2.2.3. Stāvlaukuma izbūve pie Carnikavas stadiona	VTP3	100 000	70	20		10	2027.	Izbūvēts stāvlaukums pie Carnikavas stadiona.	Attīstības un plānošanas nodaļa, Ādažu sporta centrs	Carnikavas
3.59.	Ā3.2.2.6. Stāvvietas paplašināšana pie Ādažu stadiona	VTP3	100 000	70	20		10	2027.	Paplašināta stāvvietā pie Ādažu stadiona.	SID, Sporta daļa	Ādažu

VTP4: Aizsargāta un sakopta vide brīvā laika pavadīšanai

Nr.p.k.	Projekta nosaukums (aktivitāte)	Prioritāte	Indikatīvās projekta izmaksas, EUR	Finansējuma avoti, %				Projekta ieviešanas laiks	Projekta plānotie darbības rezultāti un to rezultatīvie rādītāji	Atbildīgais par projekta īstenošanu (sadarbības partneri)	Pagasts, kurā pasākums tiek īstenots
				pašvaldības finansējums	ES fondu finansējums	valsts finansējums	cits finansējums				
4.1.	C4.2.2.1.1. Gājēju celiņu izveide uz jūru (<i>Garupē</i>)	VTP4	50 000	100				2019.-2021.	Koka takas uz jūru Garupē projektēšana būvniecība.	Attīstības un plānošanas nodaļa, P/A "Carnikavas Komunālserviss"	Carnikavas
4.2.	C4.1.1.3.1. Aktīvās atpūtas vietas pie Gaujas Carnikavā izveide (<i>Atpūtas ielā 20</i>)	VTP4	50 000	20	80 (EJZF)			2021.	Kultūras, atpūtas un sporta pasākumiem izveidots labiekārtots laukums. Izveidota laivotāju gala pietura.	P/A "Carnikavas Komunālserviss", Attīstības un plānošanas nodaļa	Carnikavas
4.3.	C4.2.1.1.2. Dalība dabas parka "Piejūra" dabas aizsardzības plāna īstenošanā (<i>Skautu iela</i>)	VTP4	650 000	10	90			2021.	Skautu ielas pārbūve.	Attīstības un plānošanas nodaļa, P/A "Carnikavas Komunālserviss"	Carnikavas
4.4.	C4.1.1.6. Lilastes pludmales izveide un uzturēšana	VTP4	650 000	10	90			2021.-2022.	Stāvlaukuma paplašināšana, atpūtas/kempinga vietu izveide, VUGD nobrauktuve uz pludmali Lilastē.	Attīstības un plānošanas nodaļa, Sporta stratēģijas nodaļa, P/A	Carnikavas

**ĀDAŽU NOVADA ATTĪSTĪBAS PROGRAMMA (2021-2027), IV SĒJUMS – INVESTĪCIJU PLĀNS,
23.03.2021.**

Nr.p.k.	Projekta nosaukums (aktivitāte)	Prioritāte	Indikatīvās projekta izmaksas, EUR	Finansējuma avoti, %				Projekta ieviešanas laiks	Projekta plānotie darbības rezultāti un to rezultatīvie rādītāji	Atbildīgais par projekta īstenošanu (sadarbības partneri)	Pagasts, kurā pasākums tiek īstenots
				pašvaldības finansējums	ES fondu finansējums	valsts finansējums	cits finansējums				
4.5.	C4.2.1.1.1. Dalība dabas parka "Piejūra" dabas aizsardzības plāna īstenošanā (<i>Laivu iela</i>)	VTP4	650 000	10	90			2021.-2022.	Laivu ielas rekonstrukcija un stāvlaukuma izbūve no Cēlāju Ciemata līdz auto stāvlaukumam un vieglākas konstrukcijas ielas segums līdz jūrai.	"Carnikavas Komunālserviss", VRG	Carnikavas
4.6.	C4.2.2.3. Gaujas promenādes attīstība	VTP4	1 000 000	x	x			2021.-2027.	Gaujas promenāde no Dzelzceļa tilta līdz Ādažiem.	Attīstības un plānošanas nodaļa, P/A "Carnikavas Komunālserviss", VRG	Carnikavas
4.7.	Ā4.1.1.9. Skatu torņa izveide	VTP4	260 000	x			x	2022.-2027.	Ādažu novadā izveidots skatu tornis.	Mežu un ūdenstīrņu apsaimniekošanas komisija	Ādažu
4.8.	C4.3.3.2.1. Tūrisma objektu attīstība (<i>skatu torņa izveide</i>)	VTP4	300 000	x			x	2021.-2027.	Carnikavā izveidots skatu tornis Carnikavā, Gaujas grīvā.	Attīstības un plānošanas nodaļa, P/A "Carnikavas Komunālserviss"	Carnikavas
4.9.	Ā4.1.1.6. Promenādes gar Vējupi izveide	VTP4	1 200 000	100				2022.-2027.	Izveidota promenāde gar Vējupi.	AID, SID	Ādažu
4.10.	Ā4.1.1.7. Promenādes gar Gaujas – Daugavas kanālu izveide	VTP4	300 000	x				2022.-2027.	Izstrādāts būvprojekts. Izbūvēts gājēju un velosipēdistu celiņš: gar Gaujas – Daugavas kanālu, savienojums no kanāla ar Rīgas gatvi gar "Pērli".	AID, SID	Ādažu
4.11.	Ā4.1.1.8. Laivu piestātņu un atpūtas vietu Gaujas un ezeru krastos izveide	VTP4	200 000	100				2022.-2027.	Izveidotas laivu piestātnes un atpūtas vietas Gaujas un ezeru krastos.	SID, Gaujas ilgtspējīgas attīstības biedrība	Ādažu

VTP5: Efektīva resursu izmantošana

Nr.p.k.	Projekta nosaukums (aktivitāte)	Prioritāte	Indikatīvās projekta izmaksas, EUR	Finansējuma avoti, %				Projekta ieviešanas laiks	Projekta plānotie darbības rezultāti un to rezultatīvie rādītāji	Atbildīgais par projekta īstenošanu (sadarbības partneri)	Pagasts, kurā pasākums tiek īstenots
				pašvaldības finansējums	ES fondu finansējums	valsts finansējums	cits finansējums				
5.1.	Ā5.1.2.1. Projekta “Vispārējās izglītības iestādes mācību vides uzlabošana Ādažu novadā” (jaunas mācību īstenošanas vietas Ādažu vidusskolā būvniecība un materiāltehniskās bāzes nodrošināšana tajā) īstenošana	VTP5	17 079 231	x	x		x	2018.-2021.	Izveidota jauna mācību īstenošanas vieta Ādažu vidusskolai ar sporta zāli (10450 m ²). Uzcelta jauna ĀVS ēka mācību procesa nodrošināšanai 1.-4.klašu posmā 800 skolēniem. Iegādāta Ādažu sākumskolas darbības uzsākšanai nepieciešamā materiāltehniskā bāze. Iegādāts jaunās mācību īstenošanas vietas darba uzsākšanai nepieciešamais aprīkojums.	AID, ĀVS, SID	Ādažu
5.2.	Ā5.1.2.2. Rehabilitācijas centra izveide bērniem ar īpašām vajadzībām	VTP5	~1 200 0000 (izmaksas kopā ar Dienas aprūpes centra izmaksām (Ā5.1.2.3.))	~15	~85	x		2021.	Izveidots rehabilitācijas centrs bērniem ar īpašām vajadzībām projekta “Pakalpojumu infrastruktūras attīstība deinstitutionalizācijas plānu īstenošanai Ādažu novadā” ietvaros.	Sociālais dienests, AID	Ādažu
5.3.	Ā5.1.2.3. Dienas aprūpes centra izveide pilngadīgām personām ar garīgās attīstības traucējumiem	VTP5	~1 200 0000 (izmaksas kopā ar Dienas aprūpes centra izmaksām (Ā5.1.2.2.))	~15	~85	x		2021.	Izveidots dienas centrs personām ar garīgās attīstības traucējumiem projekta “Pakalpojumu infrastruktūras attīstība deinstitutionalizācijas plānu īstenošanai Ādažu novadā” ietvaros.	Sociālais dienests, AID	Ādažu
5.4.	Ā5.1.3.1. Ādažu vidusskolas telpu pielāgošana pirmsskolas izglītības vajadzībām	VTP5	130 000	100				2021.	Pirmsskolas izglītības nodrošināšanai ĀVS “C” korpusa 1.stāvā tiks atvērtas 5 jaunas grupiņas 2016. un	SID, ĀPII “Strautiņš”, ĀVS	Ādažu

ĀDAŽU NOVADA ATTĪSTĪBAS PROGRAMMA (2021-2027), IV SĒJUMS – INVESTĪCIJU PLĀNS,
23.03.2021.

Nr.p.k.	Projekta nosaukums (aktivitāte)	Prioritāte	Indikatīvās projekta izmaksas, EUR	Finansējuma avoti, %				Projekta ieviešanas laiks	Projekta plānotie darbības rezultāti un to rezultatīvie rādītāji	Atbildīgais par projekta īstenošanu (sadarbības partneri)	Pagasts, kurā pasākums tiek īstenots
				pašvaldības finansējums	ES fondu finansējums	valsts finansējums	cits finansējums				
									2017.gadā dzimušajiem bērniem. Grupiņas ierīkotas, telpas labiekārtotas un bērni izvietoti atbilstoši MK noteikumu prasībām. Iegādātas nepieciešamās mēbeles un aprīkojums. Tiek samazināts bērnu skaits reģistrācijas rindā uz pašvaldības pirmsskolas izglītības iestādēm.		
5.5.	Ā5.1.1.2.1. Pasākumi sabiedrisko aktivitāšu teritoriju uzlabošanai (<i>Rotaļu laukumu jaunākā vecuma bērniem pie katras daudzdzīvokļu mājas un centrālās aktīvās atpūtas teritorijas izbūve</i>)	VTP5	210 000 (30 000 gadā)	100				2021.-2027.	Pie katras daudzdzīvokļu mājas izveidoti rotaļu laukumi jaunākā vecuma bērniem un izbūvēta 1 centrālā aktīvās atpūtas teritorija. Izveidoti 1-2 rotaļu laukumi gadā visās pašvaldībai piederošajās / valdījumā esošajās sabiedrisko aktivitāšu teritorijās.	AID, SID	Ādažu
5.6.	C5.1.2.1. Jaunas pirmsskolas izglītības iestādes būvniecība	VTP5	6 000 000	100				2021-2023.	Projekts pirmsskolas izglītības iestādei "Piejūras" skolas telpās. Projekts PII Kalngalē. Izveidots bērnu dārzs 220 vietām rekonstruētās "Piejūras" skolas telpās.	Izglītības nodaļa, CPII "Riekstiņš", Attīstības un plānošanas nodaļa, Būvvalde	Carnikavas
5.7.	C5.1.2.2. 16 grupu dzīvokļu uzbūvēšana personām ar GRT Garajā ielā 20	VTP5	936 719	34	65 (ERAF SAM 9.3.1.1.)			2021.-2022.	Uzbūvēti 16 grupu dzīvokļi personām ar GRT, nodrošinot mūsdienīgas un funkcionālas telpas ar vides pieejamību. personām ar GRT.	Sociālais dienests, Attīstības un plānošanas nodaļa, Būvvalde	Carnikavas
5.8.	C5.1.2.3. Carnikavas mūzikas un mākslas skolas korpusa	VTP5	3 000 000	70	30			2021.-2027.	Jaunas energoefektīvas ēkas izbūve pie Carnikavas	Vadība, CPS	Carnikavas

**ĀDAŽU NOVADA ATTĪSTĪBAS PROGRAMMA (2021-2027), IV SĒJUMS – INVESTĪCIJU PLĀNS,
23.03.2021.**

Nr.p.k.	Projekta nosaukums (aktivitāte)	Prioritāte	Indikatīvās projekta izmaksas, EUR	Finansējuma avoti, %				Projekta ieviešanas laiks	Projekta plānotie darbības rezultāti un to rezultatīvie rādītāji	Atbildīgais par projekta īstenošanu (sadarbības partneri)	Pagasts, kurā pasākums tiek īstenots
				pašvaldības finansējums	ES fondu finansējums	valsts finansējums	cits finansējums				
	izbūve Nākotnes ielā 1, Carnikavā								pamatskolas ēkas, jo šobrīd Mūzikas un mākslas skola ir ē telpas dzīvojamā mājā, kurā nav iespējams nodrošināt kvalitatīvu mācību procesu.		
5.9.	Ā5.1.2.6. Jaunas pirmsskolas izglītības iestādes izveide / būvniecība	VTP5	3 000 000	x		x	x	2021.-2027.	Izbūvēta jauna pirmsskolas izglītības iestādes ēka.	SID, Izglītības darba un jaunatnes lietu speciālists	Ādažu
5.10.	C5.1.3.1. Carnikavas pamatskolas ēkas Nākotnes ielā 1, Carnikavā, pārbūve un paplašināšana, inventāra un tehnoloģiju iegāde	VTP5	12 000 000	x	x			2021.-2023.	Specifisko mācību kabinetu (mūzika, dizains un tehnoloģija, fizika, ķīmija, datorika, māksla) un bibliotēkas izveide. Mācību kabinetu skaita palielināšana. Ēkas energoefektivitātes paaugstināšana. Datorklases atjaunošana, kabinetu datortehnikas atjaunošana, dizaina un tehnoloģiju kabineta inventāra iegāde, skārienjūtīgo ekrānu iegāde visiem kabinetiem, mēbeļu iegāde jaunajiem kabinetiem, rezultātā reorganizējot par laikmetīgas profesionālās ievirzes vidusskolu.	Vadība, CPS	Carnikavas
5.11.	Ā5.1.3.2. Pirmās iela 42A ēkas pielāgošana pašvaldības funkciju vajadzībām	VTP5	300 000	100				2021.-2024.	Pirmās iela 42A ēka pielāgota pašvaldības funkciju vajadzībām.	SID	Ādažu
5.12.	C5.1.3.4. CPII "Riekstiņš" vienkārtu daļas renovācija	VTP5	2 000 000	50	50			2021.-2024.	Izstrādāts renovācijas projekts. Renovēta iestādes vienkārtu daļa, telpās nodrošināts elektrotīkls u.c. komunikācijas atbilstoši laikmeta prasībām.	Izglītības nodaļa, Finanšu nodaļa, CPII "Riekstiņš"	Carnikavas

ĀDAŽU NOVADA ATTĪSTĪBAS PROGRAMMA (2021-2027), IV SĒJUMS – INVESTĪCIJU PLĀNS,
23.03.2021.

Nr.p.k.	Projekta nosaukums (aktivitāte)	Prioritāte	Indikatīvās projekta izmaksas, EUR	Finansējuma avoti, %				Projekta ieviešanas laiks	Projekta plānotie darbības rezultāti un to rezultatīvie rādītāji	Atbildīgais par projekta īstenošanu (sadarbības partneri)	Pagasts, kurā pasākums tiek īstenots
				pašvaldības finansējums	ES fondu finansējums	valsts finansējums	cits finansējums				
									Telpas sagatavotas iekļaujošās izglītības realizēšanai.		
5.13.	Ā5.1.3.4. Ādažu Kultūras centra telpu atjaunošana, attīstība un modernizēšana	VTP5	80 000	x			x	2021.-2027.	Attīstīta Ādažu Vēstures un mākslas galerija u .c. Kultūras centra telpas.	Kultūras centrs	Ādažu
5.14.	C5.1.3.5. Kultūras un amatniecības centra (“amatu mājas”) izveide	VTP5	1 300 000	40	60			2021.-2025.	Rekonstruētas telpas Blusu krogā, kas ir iekļauts vietējās nozīmes pieminekļu sarakstā. Carnikavas Blusu kroga ēkā izveidota “Amatu māja” – mūsdienīga kultūras un amatniecības tradīciju vieta. Kultūrvieta, kurā norisinās pašdarbnieku tikšanās, meistarklases, paraugdemonstrējumi, tiek rādīta telpa kopienas pasākumiem, izstādēm un Novada amatniecības prasmju prezentēšanai.	Carnikavas Novadpētniecības centrs, Attīstības un plānošanas nodaļa	Carnikavas
5.15.	Ā5.1.3.6. Ādažu pirmsskolas izglītības iestādes “Strautiņš” lietojumā esošās teritorijas labiekārtošana	VTP5	80 000	100				2021.-2027.	Labiekārtota ĀPII “Strautiņš” teritorija. Uzlabots nožogojums ar drošības sistēmu. Nodrošināta kvalitatīva pirmsskolas izglītības infrastruktūra.	SID, ĀPII “Strautiņš”	Ādažu
5.16.	C5.1.3.6. CPII “Riekstiņš” esošās teritorijas atjaunošana, paplašināšana	VTP5	120 000	100				2021.-2027.	Atjaunots teritorijas žogs. Droši, atjaunoti bērnu rotaļlaukumi ar gumijotu segumu. Izveidots pirmsskolas bērnu sporta laukums – teritorijas paplašināšana. Izveidota āra klase ar nelielu siltumnīcu – teritorijas paplašināšana.	Izglītības nodaļa, Finanšu nodaļa, CPII “Riekstiņš”, P/A “Carnikavas Komunālserviss”	Carnikavas

**ĀDAŽU NOVADA ATTĪSTĪBAS PROGRAMMA (2021-2027), IV SĒJUMS – INVESTĪCIJU PLĀNS,
23.03.2021.**

Nr.p.k.	Projekta nosaukums (aktivitāte)	Prioritāte	Indikatīvās projekta izmaksas, EUR	Finansējuma avoti, %				Projekta ieviešanas laiks	Projekta plānotie darbības rezultāti un to rezultatīvie rādītāji	Atbildīgais par projekta īstenošanu (sadarbības partneri)	Pagasts, kurā pasākums tiek īstenots
				pašvaldības finansējums	ES fondu finansējums	valsts finansējums	cits finansējums				
5.17.	Ā5.1.3.7. Ādažu pirmsskolas izglītības iestādes "Strautiņš" atjaunošana	VTP5	100 000	100				2021.-2027.	Grupu telpu kosmētiskais remonts, grupas durvju (no iekšpuses) maiņa, gaitenų remonts, kanalizācijas, ventilācijas, ūdens un sanitāro sistēmu maiņa/ atjaunošana.	SID, ĀPII "Strautiņš"	Ādažu
5.18.	C5.1.3.9. CMMS laikmetīgu un energoefektīvu telpu nodrošināšana	VTP5	3 000 000	100				2021.-2027.	CMMS mūzikas un mākslas nodaļu telpu paplašināšana un izvietošana vienā ēkā.	CMMS, Attīstības un plānošanas nodaļa, Būvvalde	Carnikavas
5.19.	Ā5.1.3.9. Pašvaldības iestāžu, struktūrvienību un uzņēmumu telpu pielāgošana personām ar funkcionāliem traucējumiem, kā arī bērniem un jauniešiem	VTP5	150 000	100				2021.-2027.	Pašvaldības iestāžu, struktūrvienību un uzņēmumu telpas pielāgotas bērniem un jauniešiem, kā arī personām ar funkcionāliem traucējumiem (ierīkoti pandusi, uzbrauktuves un pacelāji; pielāgotas labierīcības; uzstādītas pašas un viegli atveramas durvis, neslīdošās grīdas un kāpnes).	ĀND iestādes, ĀND struktūrvienības, uzņēmumi	Ādažu
5.20.	C5.1.3.10. Karlsona parka projektēšana un izbūve	VTP5	500 000	70	20		10	2021.-2027.	Ierīkots auto stāvlaukums. Labiekārtota parka sporta daļa. Labiekārtota parka atpūtas daļa.	P/A "Carnikavas Komunālserviss", Attīstības un plānošanas nodaļa, Būvvalde	Carnikavas
5.21.	Ā5.1.3.13. Pašvaldības policijas ēkas atjaunošana, energoefektivitātes uzlabošana	VTP5	50 000	100				2021.-2027.	Veikta pašvaldības policijas ēkas atjaunošana un energoefektivitātes uzlabošanai, padarot pievilcīgāku darba vidi darbiniekiem un vidi apmeklētājiem.	ĀPP, SID	Ādažu

**ĀDAŽU NOVADA ATTĪSTĪBAS PROGRAMMA (2021-2027), IV SĒJUMS – INVESTĪCIJU PLĀNS,
23.03.2021.**

Nr.p.k.	Projekta nosaukums (aktivitāte)	Prioritāte	Indikatīvās projekta izmaksas, EUR	Finansējuma avoti, %				Projekta ieviešanas laiks	Projekta plānotie darbības rezultāti un to rezultatīvie rādītāji	Atbildīgais par projekta īstenošanu (sadarbības partneri)	Pagasts, kurā pasākums tiek īstenots
				pašvaldības finansējums	ES fondu finansējums	valsts finansējums	cits finansējums				
5.22.	C5.1.3.16. Estrādes būvniecība un Carnikavas parka labiekārtošana	VTP5	900 000	x	x		x	2021.-2027.	Izstrādāts būvprojekts. Izbūvēta estrādes skatuve ar "gliemezi" skaņas kvalitātes uzlabošanai. Rekonstruētas un paplašinātas sēdvietas. Labiekārtota Carnikavas parka teritorija, izveidota parka galvenā ieeja.	Attīstības un plānošanas nodaļa, P/A "Carnikavas Komunālserviss", Būvvalde	Carnikavas
5.23.	C5.1.4.1. Dalītās atkritumu laukuma izbūve Laivu ielā 12	VTP5	235 000	100				2021.-2027.	Izstrādāts tehniskais projekts. Dalīto atkritumu laukuma izbūve.	P/A "Carnikavas Komunālserviss"	Carnikavas
5.24.	Ā5.1.5.1. Baltezers kapsētas attīstība	VTP5	800 000	x			x	2021.-2027.	Attīstīta Baltezers kapsētas teritorija (jaunas teritorijas atmežošana, paplašināta Baltezers kapsēta, izbūvēta krematorija, margs un zvanu tornis; izbūvēts kolumbārijs vai uguns kapi, iestādīta sēru birzs, paplašinātas stāvvietas, izvietotas tualetes u.c.).	SID	Ādažu
5.25.	Ā5.1.1.3 Pasākumi izvēles aktivitāšu teritoriju uzlabošanai	VTP5	100 000	x			x	2022.-2027.	Realizēti projekti, aktivitātes – parku, skvēru projekti, pludmales u.c. (Ūdensrožu parks, Alderu parks).	AID, SID	Ādažu
5.26.	Ā5.1.2.4. Bērnu un jauniešu saturīga laika pavadīšanas centra izveide	VTP5	50 000	x			x	2022.-2027.	Izveidots bērnu un jauniešu saturīga laika pavadīšanas centrs.	Izglītības darba un jaunatnes lietu speciālists, AID, Kultūras centrs, Izglītības iestādes, Sociālais dienests	Ādažu
5.27.	C5.1.2.9. Bērnu un jauniešu centru izveide novada ciemos	VTP5	300 000	x	x			2022.-2027.	Bērnu un jauniešu centri darbojas pagasta ciemos.	Izglītības nodaļa	Carnikavas

**ĀDAŽU NOVADA ATTĪSTĪBAS PROGRAMMA (2021-2027), IV SĒJUMS – INVESTĪCIJU PLĀNS,
23.03.2021.**

Nr.p.k.	Projekta nosaukums (aktivitāte)	Prioritāte	Indikatīvās projekta izmaksas, EUR	Finansējuma avoti, %				Projekta ieviešanas laiks	Projekta plānotie darbības rezultāti un to rezultatīvie rādītāji	Atbildīgais par projekta īstenošanu (sadarbības partneri)	Pagasts, kurā pasākums tiek īstenots
				pašvaldības finansējums	ES fondu finansējums	valsts finansējums	cits finansējums				
5.28.	Ā5.1.2.5. Bibliotēkas izbūve	VTP5	550 000	100				2022.-2027.	Izbūvēta jauna bibliotēkas ēka.	SID, Bibliotēka	Ādažu
5.29.	C5.1.2.8. Jaunas bibliotēkas būvniecība	VTP5	550 000	100				2022.-2027.	Izstrādāts būvprojekts. Uzbūvēta mūsdienīga bibliotēka.	Attīstības un plānošanas nodaļa, Būvvalde	Carnikavas
5.30.	C5.1.2.5. Multifunkcionālas sporta treniņu zāles (ar vieglatlētikas celiņu ap sporta spēļu zāli) izveide Carnikavā	VTP5	3 000 000	70	20		10	2022.-2024.	Izbūvēta jauna halle sporta un treniņiem.	Attīstības un plānošanas nodaļa, Ādažu sporta centrs	Carnikavas
5.31.	Ā5.1.2.7. Brīvā laika / kopienu centra pieaugušajiem izveide	VTP5	250 000	x	x		x	2022.-2027.	Izveidoti brīvā laika / kopienu centri pieaugušajiem lielākajos ciemos.	Izglītības darba un jaunatnes lietu speciālists, AID, SID, Izglītības iestādes, Kultūras centrs, Sporta daļa, NVO	Ādažu
5.32.	C5.1.2.7. Jaunatnes, zinātniskā un uzņēmējdarbības centra izveide	VTP5	4 000 000	50	25	25		2022.-2026.	Sadarbībā ar nevalstiskām vai citām organizācijām izveidots jauniešu un zinātniskais centrs. Ir izstrādāta centra attīstības un darbības stratēģija. Notiek sadarbība ar augstākās izglītības iestādēm dažādu formālo un neformālo nodarbību īstenošanā.	Izglītības nodaļa	Carnikavas
5.33.	C5.1.2.10. Citu daudzfunkcionālu / kopienas centru izveide novada lielākajos ciemos	VTP5	600 000	100				2022.-2027.	Izveidots kopienas centrs dažādām sociālajām grupām (Carnikava, Kalngale, Garciems, Lilaste, Gauja).	Sociālais dienests Attīstības un plānošanas nodaļa, Būvvalde	Carnikavas

**ĀDAŽU NOVADA ATTĪSTĪBAS PROGRAMMA (2021-2027), IV SĒJUMS – INVESTĪCIJU PLĀNS,
23.03.2021.**

Nr.p.k.	Projekta nosaukums (aktivitāte)	Prioritāte	Indikatīvās projekta izmaksas, EUR	Finansējuma avoti, %				Projekta ieviešanas laiks	Projekta plānotie darbības rezultāti un to rezultatīvie rādītāji	Atbildīgais par projekta īstenošanu (sadarbības partneri)	Pagasts, kurā pasākums tiek īstenots
				pašvaldības finansējums	ES fondu finansējums	valsts finansējums	cits finansējums				
5.34.	Ā5.1.3.10. Pašvaldībai piederošo vēsturisko ēku atjaunošana	VTP5	5 000 000	x			x	2022.-2027.	Veikta vecā Ādažu pagasta nama (Gaujas iela 16) mūsdienīga pārbūve. 1893.g. arhitekta K.Pēkšēna celtā būve pārlicinoši vērtīgs objekts, kas reprezentē novadu. Saglabājot vecā nama mērogu un noskaņu, jāparedz mūsdienīga piebūve, kas kopā ar seno labi ierakstītos pilsētvidē. Kultūras piemineklis ar ilgtspējības principu. Telpās, iespējams, jāatgriežas vēsturiski te 1924.gadā izveidotajai bibliotēkai.	SID, AID, Ādažu Vēstures un mākslas galerijas muzeja projekta vadītājs	Ādažu
5.35.	Ā5.1.3.11. Ādažu vidusskolas korpusa (Gaujas iela 30) renovācija	VTP5	3 500 000	50	25		25	2022.-2026.	Veikta Ādažu vidusskolas korpusa atjaunošana. Uzlabota Ādažu vidusskolas iestādes ēkas energoefektivitāte, tai skaitā ierīkota ventilācija. Veikts Ādažu vidusskolas koplietošanas telpu remonts. Veikts kabinetu remonts. Veikta jumta siltināšana.	SID, ĀVS	Ādažu
5.36.	Ā5.1.3.12. Ādažu vidusskolas stadiona rekonstrukcija	VTP5	1 200 000	70	20		10	2022.-2023.	Stadionos atjaunota drenāžas sistēma. Izvietots jauns sintētiskais vieglatlētikas skrejceļiņa segums un visi nepieciešamie sektori.. Izveidots apgaismojums. Izvietotas tribīnes un moduļu ģērbtuves/ noliktavas.	AID, Sporta daļa	Ādažu
5.37.	Ā5.1.3.14. Brīvo telpu apzināšana un pielāgošana ĀMMS vajadzībām	VTP5	50 000	100				2022.-2027.	Pieejamas un nepārslogotas telpas kvalitatīva mācību procesa īstenošanai.	ĀMMS	Ādažu

ĀDAŽU NOVADA ATTĪSTĪBAS PROGRAMMA (2021-2027), IV SĒJUMS – INVESTĪCIJU PLĀNS,
23.03.2021.

Nr.p.k.	Projekta nosaukums (aktivitāte)	Prioritāte	Indikatīvās projekta izmaksas, EUR	Finansējuma avoti, %				Projekta ieviešanas laiks	Projekta plānotie darbības rezultāti un to rezultatīvie rādītāji	Atbildīgais par projekta īstenošanu (sadarbības partneri)	Pagasts, kurā pasākums tiek īstenots
				pašvaldības finansējums	ES fondu finansējums	valsts finansējums	cits finansējums				
5.38.	C5.1.3.17. Stadiona rekonstrukcija Carnikavā	VTP5	1 500 000	70	20		10	2022.-2023.	Stadionos atjaunota drenāžas sistēma. Izvietots jauns sintētiskais vieglatlētikas skrejceļiņa segums un visi nepieciešamie sektori. Izveidots apgaismojums. Izvietotas tribīnes un moduļu ģērbtuves/ noliktavas.	Attīstības un plānošanas nodaļa, Ādažu sporta centrs	Carnikavas
5.39.	C5.1.2.6. Sociālā aprūpes centra izveide	VTP5	1 100 000	100				2022.-2025.	Izveidots Sociālās aprūpes centrs 50 cilvēkiem pakalpojumu nodrošināšanai tuvāk dzīvesvietai.	Vadība	Carnikavas
5.40.	C5.1.3.18. Sociālā dienesta izveide	VTP5	200 000	100				2022.-2025.	Izveidots Sociālais dienests (mūsdienīgas, paplašinātas un funkcionālas telpas ar vides pieejamību visām mērķa grupām).	Vadība	Carnikavas
5.41.	Ā5.1.3.16. Smilšu, mākslas un relaksācijas telpas izveide PII	VTP5	60 000	100				2022.-2027.	Izveidota smilšu, mākslas un relaksācijas telpa.	Izglītības iestādes, SID	Ādažu
5.42.	C5.1.4.3. Smilšu, mākslas un relaksācijas telpas izveide	VTP5	60 000	100				2022.-2027.	Izveidota smilšu, mākslas un relaksācijas telpa.	Izglītības iestādes	Ādažu
5.43.	C5.1.3.19. Tautas nama "Ozolaine" pārbūve	VTP5	1 500 000	x	x		x	2022.-2027.	Izstrādāts būvprojekts. Renovēts Carnikavas novada tautas nams "Ozolaine", kurā: 1) nodrošināta vides pieejamība; 2) uzlabota energoefektivitāte; 3) paplašināta skatuves daļa; 4) modernizēta ventilācijas sistēma; 5) bibliotēka un austuve pārceltas uz jaunām telpām.	Attīstības un plānošanas nodaļa, Būvvalde, P/A "Carnikavas Komunālserviss"	Ādažu
5.44.	Ā5.1.2.8. Ādažu Brīvās Valdorfa skolas jaunā korpusa būvniecība	VTP5	2 000 000	10	50		40	2023.-2027.	Ādažu centrā jauna, mūsdienīga, skolēnu un skolotāju vajadzībām un mūsdienu prasībām	ĀBVS	Ādažu

**ĀDAŽU NOVADA ATTĪSTĪBAS PROGRAMMA (2021-2027), IV SĒJUMS – INVESTĪCIJU PLĀNS,
23.03.2021.**

Nr.p.k.	Projekta nosaukums (aktivitāte)	Prioritāte	Indikatīvās projekta izmaksas, EUR	Finansējuma avoti, %				Projekta ieviešanas laiks	Projekta plānotie darbības rezultāti un to rezultatīvie rādītāji	Atbildīgais par projekta īstenošanu (sadarbības partneri)	Pagasts, kurā pasākums tiek īstenots
				pašvaldības finansējums	ES fondu finansējums	valsts finansējums	cits finansējums				
									piemērota skolas ēka pārvietojamo konteineru vietā.		
5.45.	Ā5.1.2.9. Multifunkcionāla sporta un kultūras kompleksa – halles, t.sk., baseina un ledus halles būvniecība Ādažos	VTP5	12 020 000	70	20		10	2024.-2026.	Izstrādāts tehniski ekonomiskais pamatojums jaunas halles būvniecībai. Izbūvēta jauna moderna halle sporta un kultūras pasākumiem atbilstoši pieprasījumam mūsdienas prasībām. Uzbūvēta jauna daudzfunkcionāla sporta un kultūras halle ar vismaz 1500 skatītāju vietām.	AID, Sporta daļa	Ādažu
5.46.	Ā5.1.2.10. Dzīvojamā fonda (naktsmītnes, stāvlaukumus) izbūve pie sporta objektiem Ādažos	VTP5	1 000 000	70	20		10	2024.-2028.	Izbūvēta daudzdzīvokļu māja pie Ādažu sporta kompleksa.	AID, Sporta daļa	Ādažu
5.47.	Ā5.1.1.2.2. Pasākumi sabiedrisko aktivitāšu teritoriju uzlabošanai (<i>Sporta aktivitātes zonas izveide Alderos</i>)	VTP5	50 000	70	20		10	2025.	Izveidotas jaunas sporta aktivitāšu zona Alderos.	AID, Ādažu sporta centrs	Ādažu
5.48.	Ā5.1.1.2.3. Pasākumi sabiedrisko aktivitāšu teritoriju uzlabošanai (<i>Sporta aktivitātes zonas izveide Baltezerā</i>)	VTP5	50 000	70	20		10	2025.	Izveidotas jaunas sporta aktivitāšu zona Baltezerā.	AID, Ādažu sporta centrs	Ādažu
5.49.	Ā5.1.1.2.4. Pasākumi sabiedrisko aktivitāšu teritoriju uzlabošanai (<i>Sporta aktivitātes zonas izveide Kadagā</i>)	VTP5	50 000	70	20		10	2025.	Izveidotas jaunas sporta aktivitāšu zona Kadagā.	AID, Ādažu sporta centrs	Ādažu
5.50.	Ā5.1.2.11. Sociālā dienesta un bāriņtiesas ēkas izveide	VTP5	1 200 000	100				2027.	Izveidota jauna ēka sociālajam dienestam un bāriņtiesai.	Sociālais dienests, SID, AID	Ādažu

VTP6: Klimatneitrāla enerģijas ģenerācija un izmantošana

Nr.p.k.	Projekta nosaukums (aktivitāte)	Prioritāte	Indikatīvās projekta izmaksas, EUR	Finansējuma avoti, %				Projekta ieviešanas laiks	Projekta plānotie darbības rezultāti un to rezultatīvie rādītāji	Atbildīgais par projekta īstenošanu (sadarbības partneri)	Pagasts, kurā pasākums tiek īstenots
				pašvaldības finansējums	ES fondu finansējums	valsts finansējums	cits finansējums				
6.1.	Ā6.1.1.1. Projekta "Save your bUildiNg by SavINg Energy. Begin to move more quickly ("Accelerate SUNShINE") īstenošana	VTP6	128 465				100	2017.-2021.	Veicināta energoefektivitātes pakalpojuma līgumu (EPC) attīstība/ieviešana Latvijā, attīstot un piemērojot ne tikai normatīvo bāzi, bet arī izstrādājot standartizētu dokumentāciju sabiedrisko ēku sektoram. Veikti sabiedrības informēšanas pasākumi, daudzdzīvokļu ēku un publisko ēku energoefektivitātes paaugstināšanas atbalsta pasākumi. Apstiprinātas 3 no 6 pilotēkām daudzdzīvokļu dzīvojamo ēku sektorā un 1 no 2 nepieciešamajām ēkām publiskajā sektorā; veiktas publicitātes aktivitātes. Noslēgti divi EPC priekšlīgumi, veikta ĀPII "Strautiņš" fasādes vienkāršotā atjaunošana.	AID, SID	Ādažu
6.2.	Ā6.1.1.2. Pašvaldības ēku energoattīstības pasākumu īstenošana plāna	VTP6	100 000	100				2021.-2027.	Tiek īstenoti pašvaldības ēku energoattīstības plāna pasākumi, t.sk. regulāra elektroenerģijas un siltumenerģijas audita veikšana, iekštelpu apgaismojuma nomaiņa, termoregulatoru uzstādīšana, siltumapgādes sistēmas apkope un balansēšana, vējtveru uzstādīšana, logu un durvju	Energopārvaldnieks, iestādes, struktūrvienības	Ādažu

ĀDAŽU NOVADA ATTĪSTĪBAS PROGRAMMA (2021-2027), IV SĒJUMS – INVESTĪCIJU PLĀNS,
23.03.2021.

Nr.p.k.	Projekta nosaukums (aktivāte)	Prioritāte	Indikatīvās projekta izmaksas, EUR	Finansējuma avoti, %				Projekta ieviešanas laiks	Projekta plānotie darbības rezultāti un to rezultatīvie rādītāji	Atbildīgais par projekta īstenošanu (sadarbības partneri)	Pagasts, kurā pasākums tiek īstenots
				pašvaldības finansējums	ES fondu finansējums	valsts finansējums	cits finansējums				
									blīvēšana vai nomainā, kustīgu sensoru uzstādīšana, atbildīgo darbinieku apmācība u.c.).		
6.3.	Ā6.1.1.3. Energoefektivitātes pasākumu īstenošana, piesaistot trešās puses finansējumu	VTP6	100 000	x			x	2021.-2027.	Īstenoti energoefektivitātes pasākumi, piesaistot trešās puses finansējumu (t.sk., apkures sistēmu pilnveidošana, bēniņu siltināšana, cauruļvadu siltumizolācijas uzlabošana, ārsienu siltināšana, ventilācijas sistēmas rekonstrukcija, pagrabu siltināšana).	SID, ĀVS, ĀPII “Strautiņš”, KPII, AID	Ādažu
6.4.	Ā6.1.2.1. Ādažu novada ilgtspējīgas enerģētikas un klimata rīcības plānā noteikto pasākumu īstenošana	VTP6	Tiks papildināts pēc Rīcības plāna izstrādes	x	x		x	2021.-2027.	Tiek īstenoti dažādi pasākumi atbilstoši Ādažu novada ilgtspējīgas enerģētikas un klimata rīcības plānam.	SID, P/A “Carnikavas Komunālserviss”	Ādažu, Carnikavas
6.5.	Ā6.2.1.1. Ādažu novada ilgtspējīgas enerģētikas un klimata rīcības plānā noteikto pasākumu īstenošana	VTP6	Tiks papildināts pēc Rīcības plāna izstrādes	x	x		x	2021.-2027.	Tiek īstenoti dažādi pasākumi atbilstoši Ādažu novada ilgtspējīgas enerģētikas un klimata rīcības plānam.	SID, P/A “Carnikavas Komunālserviss”	Ādažu, Carnikavas
6.6.	Ā6.3.1.1. Ādažu novada ilgtspējīgas enerģētikas un klimata rīcības plānā noteikto pasākumu īstenošana	VTP6	Tiks papildināts pēc Rīcības plāna izstrādes	x	x		x	2021.-2027.	Tiek īstenoti dažādi pasākumi atbilstoši Ādažu novada ilgtspējīgas enerģētikas un klimata rīcības plānam.	SID, P/A “Carnikavas Komunālserviss”	Ādažu, Carnikavas
6.7.	Ā6.4.1.1. Ādažu novada ilgtspējīgas enerģētikas un klimata rīcības plānā noteikto pasākumu īstenošana	VTP6	Tiks papildināts pēc Rīcības plāna izstrādes	x	x		x	2021.-2027.	Tiek īstenoti dažādi pasākumi atbilstoši Ādažu novada ilgtspējīgas enerģētikas un klimata rīcības plānam.	SID, P/A “Carnikavas Komunālserviss”	Ādažu, Carnikavas
6.8.	Ā6.5.1.1. Ādažu novada ilgtspējīgas enerģētikas un klimata rīcības plānā noteikto pasākumu īstenošana	VTP6	Tiks papildināts pēc Rīcības plāna izstrādes	x	x		x	2021.-2027.	Tiek īstenoti dažādi pasākumi atbilstoši Ādažu novada ilgtspējīgas enerģētikas un klimata rīcības plānam.	SID, P/A “Carnikavas Komunālserviss”	Ādažu, Carnikavas

VTP7: Uzņēmējdarbībai pielāgota novada teritorija

Nr.p.k.	Projekta nosaukums (aktivitāte)	Prioritāte	Indikatīvās projekta izmaksas, EUR	Finansējuma avoti, %				Projekta ieviešanas laiks	Projekta plānotie darbības rezultāti un to rezultatīvie rādītāji	Atbildīgais par projekta īstenošanu (sadarbības partneri)	Pagasts, kurā pasākums tiek īstenots
				pašvaldības finansējums	ES fondu finansējums	valsts finansējums	cits finansējums				
7.1.	Ā7.1.1.1.1. Projektu īstenošana publiskās infrastruktūras attīstībai un pilnveidošanai industriālās teritorijā (<i>Projekts "Eimuru industriālās teritorijas infrastruktūras sakārtošana ražošanas zonas pieejamības un uzņēmējdarbības vides uzlabošanai Ādažu novadā"</i>)	VTP7	2 958 721	15	85			2021.-2022.	Īstenots projekts publiskās infrastruktūras attīstībai un pilnveidošanai industriālā teritorijā Eimuros. Ataru ceļš. Veikta šī projekta pēcuzraudzība.	AID, SID	Ādažu
7.2.	Ā7.1.1.1.2. Projektu īstenošana publiskās infrastruktūras attīstībai un pilnveidošanai industriālās teritorijā (<i>"Jaunkūlas"</i>)	VTP7	2 900 000	15	85			2021.-2022.	Īstenots projekts publiskās infrastruktūras attīstībai un pilnveidošanai teritorijā "Jaunkūlas".	AID, SID	Ādažu
7.3.	Ā7.1.5.2. Ādažu centra NAI jaudas palielināšana (III kārtā, 1.posms) un Ādažu NAI dūņu anaeroba stabilizēšana ar enerģijas ieguvī (III kārtā, 2.posms)	VTP7	3 800 000	x		x	x	2021.-2024.	Ādažu centra NAI jaudas palielināšana par 800 km ³ dnn. Dūņas tiek izmantotas enerģijas ražošanai.	SIA "Ādažu Ūdens", ĀND	Ādažu
7.4.	Ā7.1.4.1. Ādažu centra tirgus laukuma attīstība Ādažu novadā	VTP7	500 000	x	x			2022.-2027.	Ādažu centrā labiekārtots tirgus laukums.	SID, AID	Ādažu
7.5.	Ā7.2.2.2. Jaunatnes un zinātniskā centra izveide	VTP7	4 000 000	50	25	25		2022.-2026.	Sadarbībā ar nevalstiskām vai citām organizācijām izveidots jauniešu un zinātniskais centrs. Ir izstrādāta centra attīstības un darbības stratēģija. Notiek sadarbība ar augstākās izglītības iestādēm dažādu formālo un neformālo nodarbību īstenošanā.	Izglītības darba un jaunatnes lietu speciālists, ĀVS, AID, SID	Ādažu

VTP8: Pieejama un daudzpusīga izglītība

Nr.p.k.	Projekta nosaukums (aktivitāte)	Prioritāte	Indikatīvās projekta izmaksas, EUR	Finansējuma avoti, %				Projekta ieviešanas laiks	Projekta plānotie darbības rezultāti un to rezultatīvie rādītāji	Atbildīgais par projekta īstenošanu (sadarbības partneri)	Pagasts, kurā pasākums tiek īstenots
				pašvaldības finansējums	ES fondu finansējums	valsts finansējums	cits finansējums				
8.1.	C8.1.1.1. Projekta "Ekoskola" ieviešana	VTP8	70 000	90			10	2021.-2027.	Pilnveidotas skolotāju un skolas vadošo darbinieku zināšanas par to, kā skolā ieviest kompetenču izglītību, ieviešot projektu "Ekoskola".	Izglītības nodaļa, Izglītības iestādes	Carnikavas
8.2.	Ā8.1.4.1. Reģionālā metodiskā centra un vienotas pārvaldības sistēmas izveide Ādažos (Ādaži, Carnikava, Saulkrasti, Garkalne)	VTP8	250 000	75	25			2021.-2022.	Struktūra, kas veicinās pedagogu tālākizglītības un metodiskā darba efektivitāti Pierīgas plānošanas reģionā un sekmēs kompetenču pieejā balstītā vispārējās izglītības satura ieviešanu visos izglītības līmeņos, kā arī pedagogu aktīvāku iesaistīšanos valsts izglītības politikas un izglītības attīstības stratēģijas veidošanā gan pašvaldības, gan valsts līmenī.	Izglītības darba un jaunatnes lietu speciālists, vadība	Ādažu
8.3.	Ā8.1.1.1. EKO izglītības programmu īstenošana (dabas resursu pieejamība)	VTP8	80 000				100	2022.-2027.	Ir īstenotas 3 EKO izglītības programmas izglītības programmas.	Izglītības darba un jaunatnes lietu speciālists, Izglītības iestādes, AID	Ādažu
8.4.	C8.1.1.2. EKO izglītības programmu īstenošana (dabas resursu pieejamība)	VTP8	80 000				100	2022.-2027.	Ir īstenotas 3 EKO izglītības programmas izglītības programmas.	Izglītības nodaļa, Izglītības iestādes, Attīstības un plānošanas nodaļa	Carnikavas

VTP9: Daudzveidīgu sociālo un veselības pakalpojumu pieejamība

Nr.p.k.	Projekta nosaukums (aktivāte)	Prioritāte	Indikatīvās projekta izmaksas, EUR	Finansējuma avoti, %				Projekta ieviešanas laiks	Projekta plānotie darbības rezultāti un to rezultatīvie rādītāji	Atbildīgais par projekta īstenošanu (sadarbības partneri)	Pagasts, kurā pasākums tiek īstenots
				pašvaldības finansējums	ES fondu finansējums	valsts finansējums	cits finansējums				
9.1.	Ā9.2.2.1. Veikt telpu renovāciju, magnētiskās rezonanses diagnostikas iekārtas uzstādīšanu, augsti kvalificētu radioloģijas speciālistu piesaiste pakalpojumu nodrošināšanai	VTP9	1 300 000				100	2021.	Veikta telpu renovācija, magnētiskās rezonanses diagnostikas iekārtas uzstādīšana, augsti kvalificētu radioloģijas speciālistu piesaiste ātrākai, efektīvākai un mūsdienīgākai slimību diagnostikai novada iedzīvotājiem tuvāk dzīvesvietai.	PSIA "Ādažu slimnīca"	Ādažu
9.2.	C9.1.1.1. Sociālās rehabilitācijas nodrošināšana ģimenei un bērnam ar īpašām vajadzībām vai ierobežotām iespējām	VTP9	100 000	100				2021.-2027.	Nodrošināti sociālās rehabilitācijas pakalpojumi ģimenei un bērnam ar īpašām vajadzībām vai ierobežotām iespējām.	Attīstības un infrastruktūras daļa, Sociālais dienests, Izglītības un jaunatnes lietu speciālists, Nevalstiskās organizācijas	Carnikavas
9.3.	C9.1.1.2. Individuālas pieejas veicināšana ģimenēm, kurās ir bērns vai pieaugušais ar invaliditāti	VTP9	50 000	100				2021.-2027.	Veicināta individuāla pieeja ģimenēm, kurās ir bērns vai pieaugušais ar invaliditāti.	Attīstības un infrastruktūras daļa, Sociālais dienests, Izglītības un jaunatnes lietu speciālists, Nevalstiskās organizācijas	Carnikavas
9.4.	Ā9.1.2.1. Infrastruktūras un vides pieejamības nodrošināšana personām ar funkcionāliem traucējumiem dzīvesvietās (pandusi,	VTP9	60 000	100				2021.-2027.	Infrastruktūras un vides pieejamība personām ar funkcionāliem traucējumiem personu dzīvesvietās.	SID, Sociālais dienests	Ādažu

**ĀDAŽU NOVADA ATTĪSTĪBAS PROGRAMMA (2021-2027), IV SĒJUMS – INVESTĪCIJU PLĀNS,
23.03.2021.**

Nr.p.k.	Projekta nosaukums (aktivitāte)	Prioritāte	Indikatīvās projekta izmaksas, EUR	Finansējuma avoti, %				Projekta ieviešanas laiks	Projekta plānotie darbības rezultāti un to rezultatīvie rādītāji	Atbildīgais par projekta īstenošanu (sadarbības partneri)	Pagasts, kurā pasākums tiek īstenots
				pašvaldības finansējums	ES fondu finansējums	valsts finansējums	cits finansējums				
	uzbrauktuves, pacēlāji, citi palīg līdzekļi)										
9.5.	C9.1.1.5. Veselības rehabilitācijas centra izveide	VTP9	100 000	100				2022.-2025.	Izveidots veselības rehabilitācijas centrs ar ūdens un fizioterapijas pakalpojumiem.	Vadība	Carnikavas
9.6.	Ā9.1.1.3. Dienas centra izveide bērniem ar īpašām vajadzībām	VTP9	200 000	100				2022.-2027.	Izveidots dienas centrs bērniem ar īpašām vajadzībām.	Sociālais dienests	Ādažu
9.7.	Ā9.2.1.1. Slimnīcas ēkas Gaujas ielā 13/15, Ādažos, fasādes un iekšpagalma renovācija	VTP9	300 000	100				2021.-2023.	Veikta slimnīcas ēkas Gaujas ielā 13/15, Ādažos, fasādes un iekšpagalma renovācija. Labiekārtota slimnīcas vide un infrastruktūra.	PSIA "Ādažu slimnīca"	Ādažu
9.8.	Ā9.2.1.3. Operācijas zāles ventilācijas sistēmas nomaiņa, telpas remonts, medicīnas iekāru modernizācija	VTP9	60 000	100				2022.-2023.	Izveidots mūsdienīgs un funkcionāls dienas stacionārs, nomainot operācijas zāles ventilācijas sistēmu, veicot telpu remontu, modernizējot iekārtas.	PSIA "Ādažu slimnīca"	Ādažu
9.9.	Ā9.2.1.2. Dienas stacionāra renovācija	VTP9	50 000	x			x	2022.-2023.	Izveidots mūsdienīgs un funkcionāls dienas stacionārs, veicot dienas stacionāra renovāciju.	PSIA "Ādažu slimnīca"	Ādažu

VTP10: Sporta aktivitāšu pieejamība un daudzveidība

Nr.p.k.	Projekta nosaukums (aktivitāte)	Prioritāte	Indikatīvās projekta izmaksas, EUR	Finansējuma avoti, %				Projekta ieviešanas laiks	Projekta plānotie darbības rezultāti un to rezultatīvie rādītāji	Atbildīgais par projekta īstenošanu (sadarbības partneri)	Pagasts, kurā pasākums tiek īstenots
				pašvaldības finansējums	ES fondu finansējums	valsts finansējums	cits finansējums				
10.1.	Ā10.1.1.1. Pumpu trases ierīkošana Ādažos	VTP10	116 000	x	x		x	2021.-2022.	Izveidota jauna mūsdienu prasībām ekstrēmo sporta veidu infrastruktūra – pumpu trase.	Sporta daļa	Ādažu

**ĀDAŽU NOVADA ATTĪSTĪBAS PROGRAMMA (2021-2027), IV SĒJUMS – INVESTĪCIJU PLĀNS,
23.03.2021.**

Nr.p.k.	Projekta nosaukums (aktivitāte)	Prioritāte	Indikatīvās projekta izmaksas, EUR	Finansējuma avoti, %				Projekta ieviešanas laiks	Projekta plānotie darbības rezultāti un to rezultatīvie rādītāji	Atbildīgais par projekta īstenošanu (sadarbības partneri)	Pagasts, kurā pasākums tiek īstenots
				pašvaldības finansējums	ES fondu finansējums	valsts finansējums	cits finansējums				
10.2.	C10.1.2.1. Sporta un aktīvās atpūtas infrastruktūras izveide "Zibeņu" parkā	VTP10	500 000	70	20		10	2027.	Izveidotas apgaismotas trases. Uzstādīti soliņi, moduļi (ģērbtuves). Izveidotas auto stāvvietas.	Attīstības un plānošanas nodaļa, Ādažu sporta centrs	Carnikavas

VTP11: Novada kultūrvides attīstība

Nr.p.k.	Projekta nosaukums (aktivitāte)	Prioritāte	Indikatīvās projekta izmaksas, EUR	Finansējuma avoti, %				Projekta ieviešanas laiks	Projekta plānotie darbības rezultāti un to rezultatīvie rādītāji	Atbildīgais par projekta īstenošanu (sadarbības partneri)	Pagasts, kurā pasākums tiek īstenots
				pašvaldības finansējums	ES fondu finansējums	valsts finansējums	cits finansējums				

VTP12: ledzīvotāju dzīves stabilitāte un drošība

Nr.p.k.	Projekta nosaukums (aktivitāte)	Prioritāte	Indikatīvās projekta izmaksas, EUR	Finansējuma avoti, %				Projekta ieviešanas laiks	Projekta plānotie darbības rezultāti un to rezultatīvie rādītāji	Atbildīgais par projekta īstenošanu (sadarbības partneri)	Pagasts, kurā pasākums tiek īstenots
				pašvaldības finansējums	ES fondu finansējums	valsts finansējums	cits finansējums				
12.1.	Ā12.1.1.3. Radošo darbnīcu organizēšana	VTP12	140 000	x	x		x	2021.-2027.	Organizētas un īstenotas radošas darbnīcas bērniem un jauniešiem.	Izglītības darba un jaunatnes lietu speciālists, AID, Izglītības iestādes, Kultūras centrs, Sporta daļa, NVO	Ādažu
12.2.	C12.1.1.4. Radošo darbnīcu organizēšana	VTP12	140 000	100				2021.-2027.	Organizētas radošas darbnīcas bērniem un jauniešiem.	Attīstības un plānošanas nodaļa, Izglītības nodaļa, Izglītības iestādes, Tautas nams "Ozolaine", Sporta stratēģijas nodaļa, NVO	Carnikavas

**ĀDAŽU NOVADA ATTĪSTĪBAS PROGRAMMA (2021-2027), IV SĒJUMS – INVESTĪCIJU PLĀNS,
23.03.2021.**

Nr.p.k.	Projekta nosaukums (aktivitāte)	Prioritāte	Indikatīvās projekta izmaksas, EUR	Finansējuma avoti, %				Projekta ieviešanas laiks	Projekta plānotie darbības rezultāti un to rezultatīvie rādītāji	Atbildīgais par projekta īstenošanu (sadarbības partneri)	Pagasts, kurā pasākums tiek īstenots
				pašvaldības finansējums	ES fondu finansējums	valsts finansējums	cits finansējums				
12.3.	Ā12.1.2.3. Pasākumu īstenošana vietējās sabiedrības veselības veicināšanai	VTP12	~76 000 (2017.-2023.gada projekta finansējums ir 188001 eiro, t.sk. 2021.-2023.g. finansējums ~76 000 eiro)	x	x			2021.-2023.	Veselību veicinošu pasākumu, nodarbību un dažādu aktivitāšu organizēšana visām vecuma grupām. Veselību veicinoša inventāra iegāde. Pasākums Investīciju plānā tika ietverts jau 2017.gada janvārī. SAM 9.2.4.2. Pasākumi vietējās sabiedrības veselības veicināšanai un slimību profilaksei projekta “Pasākumi vietējās sabiedrības veselības veicināšanai Ādažu novadā” Nr.9.2.4.2/16/I/001 ietvaros plānotās aktivitātes atbilstoši projekta laika grafikam. Projektu plānots pabeigt 2023.gadā.	AID, pašvaldības iestādes	Ādažu
12.4.	C12.1.1.1. Novada daudz bērnu ģimeņu privilēģiju programmas pilnveidošana atbilstoši valsts un pašvaldības politikas nostādņem ģimenes un veselības jomā	VTP12	70 000	100				2021.-2027.	Ieviestie pasākumi ģimeņu privilēģijas programmas pilnveidošanai.	Izglītības nodaļa, Sociālais dienests, Senioru biedrības	Carnikavas
12.5.	C12.1.2.1. Veselīga dzīvesveida veicināšana	VTP12	117 962	15	85			2019.-2023.	Skolās regulāri notiek pasākumi skolēnu un to ģimeņu veselīga dzīvesveida veicināšanai. Veselīga dzīvesveida nedēļa novadā.	Attīstības un plānošanas nodaļa, Sporta stratēģijas nodaļa, brīvprātīgie	Carnikavas
12.6.	C12.2.1.1. Pakalpojumu klāsta dažādošana interešu un atbalsta centros bērniem, jauniešiem un senioriem	VTP12	60 000	100				2021.-2027.	Dažādots pakalpojumu klāsts interešu un atbalsta centros bērniem, jauniešiem un senioriem dzīves kvalitātes uzlabošanai.	Attīstības un plānošanas nodaļa, Izglītības nodaļa,	Carnikavas

**ĀDAŽU NOVADA ATTĪSTĪBAS PROGRAMMA (2021-2027), IV SĒJUMS – INVESTĪCIJU PLĀNS,
23.03.2021.**

Nr.p.k.	Projekta nosaukums (aktivitāte)	Prioritāte	Indikatīvās projekta izmaksas, EUR	Finansējuma avoti, %				Projekta ieviešanas laiks	Projekta plānotie darbības rezultāti un to rezultatīvie rādītāji	Atbildīgais par projekta īstenošanu (sadarbības partneri)	Pagasts, kurā pasākums tiek īstenots
				pašvaldības finansējums	ES fondu finansējums	valsts finansējums	cits finansējums				
12.7.	C12.3.1.3. Videokameru uzstādīšana novada apdzīvotajās vietās, uz maģistrālajiem ceļiem un publisko ūdeņu tuvumā, atsevišķas telpas izveide video monitoringa pārraudzībai 24/7 pašvaldības policijas telpās	VTP12	80 000	x	x	x		2021.-2023.	Videokameru iegāde un uzstādīšana, efektīvākas un kvalitatīvākas sabiedriskās kārtības un drošības nodrošināšana iedzīvotāju labklājībai.	Izglītības iestādes, Tautas nams "Ozolaine", Sporta stratēģijas nodaļa, NVO Carnikavas pašvaldības policija, pašvaldība	Carnikavas

VTP13: Racionāla ilgtspējīgas attīstības vadība

Nr.p.k.	Projekta nosaukums (aktivitāte)	Prioritāte	Indikatīvās projekta izmaksas, EUR	Finansējuma avoti, %				Projekta ieviešanas laiks	Projekta plānotie darbības rezultāti un to rezultatīvie rādītāji	Atbildīgais par projekta īstenošanu (sadarbības partneri)	Pagasts, kurā pasākums tiek īstenots
				pašvaldības finansējums	ES fondu finansējums	valsts finansējums	cits finansējums				
13.1.	Ā13.1.1.5. Jauna Ādažu novada teritorijas plānojuma izstrāde	VTP13	50 000	x			x	2021.-2023.	Izstrādāts jauns teritorijas plānojums. Izstrādāti jauni apbūves noteikumi, kuros iekļauta obligāta prasība elektro-auto uzlādes staciju izbūvei pie pašvaldības, sabiedriskas nozīmes un daudzdzīvokļu ēkām.	Būvvalde, AID, SID	Ādažu

VTP14: Attīstīta sadarbība ar citām pašvaldībām, iestādēm un organizācijām

Nr.p.k.	Projekta nosaukums (aktivitāte)	Prioritāte	Indikatīvās projekta izmaksas, EUR	Finansējuma avoti, %				Projekta ieviešanas laiks	Projekta plānotie darbības rezultāti un to rezultatīvie rādītāji	Atbildīgais par projekta īstenošanu (sadarbības partneri)	Pagasts, kurā pasākums tiek īstenots
				pašvaldības finansējums	ES fondu finansējums	valsts finansējums	cits finansējums				
14.1.	Ā14.1.1.11. Bioloģiskās atkritumu izgāztuves izveide	VTP14	50 000	x			x	2021.-2027.	Ierīkota bioloģisko atkritumu izgāztuvi.	SID	Ādažu
14.2.	Ā14.1.3.1. Projektu izstrāde un īstenošana ceļa infrastruktūras attīstībai pie un uz valsts galvenā autoceļa A1 "Rīga – Ainaži" (E67) (piebraucamie ceļi, divlīmeņu krustojumi, ieskriešanās joslas, gājēju tuneļi vai tilti, droša nokļūšana uz un no Gaujas tilta, autobusa pieturas, dabīgās barjeras utt.)	VTP14	20 000 000	x		x		2021.-2027.	Izstrādāti un īstenoti projekti ceļa infrastruktūras attīstībai pie un uz valsts galvenā autoceļa A1 "Rīga – Ainaži" (E67) (piebraucamie ceļi, divlīmeņu krustojumi, ieskriešanās joslas, gājēju tuneļi vai tilti, droša nokļūšana uz un no Gaujas tilta, autobusu pieturas, dabīgās barjeras utt.), t.sk., pagrieziens uz Alderiem, A1 šķērsojums Lilastē, velo josla gar A1.	SID	Ādažu
14.3.	Ā14.1.4.1. Vecstāles ceļa atjaunošana	VTP14	1 290 000				x	2021.-2023.	Atjaunots Vecstāles ceļš no Kadagas ceļa līdz Ilķenes ceļam (8 km).	SID, Aizsardzības ministrija	Ādažu
14.4.	C14.1.5.1. Projekta "LIFE CoHabit 2016-2020" īstenošana	VTP14	970 067	30	70 (LIFE)			2019.-2021.	Izstrādāts dabas aizsardzības plāns dabas parkam "Piejūra". Īstenoti dabas aizsardzības pasākumi. Pasākumi invazīvo sugu apkarošanai.	Attīstības un plānošanas nodaļa, Dabas aizsardzības pārvalde, Rīgas pilsētas dome	Carnikavas
14.5.	C14.1.8.1. Glābšanas dienesta izveide, kas apvienots ar operatīvās vadības centru	VTP14	70 000	50			50 (VUGD)	2021.-2023.	Sadarbībā ar VUGD izveidots glābšanas dienests, novada teritorijā esošo ūdenstilpnēs. un atpūtas vietu un teritoriju uzraudzībai (4 cilvēku sastāvā).	Carnikavas novada pašvaldības policija un pašvaldība	Carnikavas
14.6.	Ā14.1.10.1. Sadarbība ar augstākajām izglītības iestādēm	VTP14	60 000	100				2021.-2027.	Tiek īstenoti sadarbības projekti vispārējā izglītībā, papildinot interešu un vispārējās izglītības	Izglītības darba un jaunatnes lietu speciālists,	Ādažu

**ĀDAŽU NOVADA ATTĪSTĪBAS PROGRAMMA (2021-2027), IV SĒJUMS – INVESTĪCIJU PLĀNS,
23.03.2021.**

Nr.p.k.	Projekta nosaukums (aktivitāte)	Prioritāte	Indikatīvās projekta izmaksas, EUR	Finansējuma avoti, %				Projekta ieviešanas laiks	Projekta plānotie darbības rezultāti un to rezultatīvie rādītāji	Atbildīgais par projekta īstenošanu (sadarbības partneri)	Pagasts, kurā pasākums tiek īstenots
				pašvaldības finansējums	ES fondu finansējums	valsts finansējums	cits finansējums				
									piedāvājumu izglītības iestādēs.	Izglītības iestādes	
14.7.	C14.1.10.1. Sadarbība ar augstākajām izglītības iestādēm	VTP14	60 000	100				2021.-2027.	Tiek īstenoti sadarbības projekti vispārējā izglītībā, papildinot interešu un vispārējās izglītības piedāvājumu izglītības iestādēs.	Izglītības nodaļa Izglītības iestādes	Carnikavas
14.8.	C14.1.7.4. Sadarbība ar NVO izglītības jomā	VTP14	1 000 000	25	75			2022.-2027.	Tiek īstenotas 20 projektu programmas infrastruktūras, mācību tehniskā nodrošinājuma un pedagogu profesionālās pilnveidē.	Izglītības darba un jaunatnes lietu speciālists, Izglītības iestādes, AID	Ādažu
14.9.	Ā14.1.2.14. Grantu programmas “(Ie)dvesmo” īstenošana Ādažu novadā	VTP14	70 000	x			x	2022.-2027.	Pašvaldība ar savu līdzfinansējumu piedalās AS “SEB Banka” organizētajā grantu programmā “(Ie)dvesmo”, palielinot iespējas vietējiem uzņēmējiem saņemt finansējumu viņu ideju attīstībai.	AID	Ādažu
14.10.	Ā14.1.4.5. Ilķenes ceļa atjaunošana	VTP14	3 000 000	x			x	2022.-2027.	Atjaunots Ilķenes ceļš.	Aizsardzības ministrija	Ādažu
14.11.	Ā14.1.8.1. Sadarbība ar LR Iekšlietu ministriju ugunsdzēsības depo izveidē Ādažos	VTP14	2 500 000			100		2022.-2027.	Izveidots ugunsdzēsēju depo.	SID, Brīvprātīgo ugunsdzēsēju biedrība, NBS	Ādažu
14.12.	Ā14.1.4.6. Tilta pār Gauju Āņos būvniecība	VTP14	2 500 000	x			x	2027.	Izstrādāts projekts tilta izbūvei pār Gauju Āņos. Izbūvēts tilts pār Gauju Āņos.	SID, Aizsardzības ministrija	Ādažu

VTP15: Aktīva vietējo kopienu stiprināšana un iesaiste pašvaldības darbā

Nr.p.k.	Projekta nosaukums (aktivitāte)	Prioritāte	Indikatīvās projekta izmaksas, EUR	Finansējuma avoti, %				Projekta ieviešanas laiks	Projekta plānotie darbības rezultāti un to rezultatīvie rādītāji	Atbildīgais par projekta īstenošanu (sadarbības partneri)	Pagasts, kurā pasākums tiek īstenots
				pašvaldības finansējums	ES fondu finansējums	valsts finansējums	cits finansējums				
15.1.	Ā15.1.1.1. Ādažu novada pašvaldības līdzfinansējuma piešķiršana daudzdzīvokļu dzīvojamo māju energoefektivitātes pasākumu veikšanai	VTP15	70 000	100				2021.-2027.	Atbalsts energoaudītu veikšanai, tehnisko projektu izstrādei.	Vērtēšanas komisija	Ādažu
15.2.	Ā15.1.2.1. Iedzīvotāju iniciatīvu atbalsta konkursa "Sabiedrība ar dvēseli" īstenošana	VTP15	210 000 (30 000 gadā)	100				2021.-2027.	Īstenots iniciatīvu atbalsta konkurss "Sabiedrība ar dvēseli", īstenoti konkursā atbalstītie projekti.	AID	Ādažu
15.3.	C15.1.2.1. Iedzīvotāju iniciatīvu atbalsta konkursa "Sabiedrība ar dvēseli" īstenošana	VTP15	70 000	100				2021.-2027.	Atbalstīti vietējo iniciatīvu projekti, t.sk. ciemu attīstībai, labiekārtojumam.	Attīstības un plānošanas daļa	Carnikavas
15.4.	Ā15.1.1.2. Pašvaldības līdzfinansējuma piešķiršana daudzdzīvokļu dzīvojamām mājām piesaistīto zemesgabalu labiekārtošanai	VTP15	70 000	100				2021.-2027.	Atbalsts daudzdzīvokļu dzīvojamām mājām piesaistīto zemesgabalu labiekārtošanai.	Vērtēšanas komisija	Ādažu
15.5.	Ā15.1.2.3. Pašvaldības līdzdalība iedzīvotāju iniciētu projektu īstenošanā	VTP15	70 000	100				2022.-2027.	Atbalstītie iniciatīvu projekti – kur iedzīvotāji rosina kādas aktivitātes. Arī paši izstrādā idejas piedāvājumu. Tiek organizēts iedzīvotāju iniciatīvu konkurss – dažādi priekšlikumi, notiek iedzīvotāju publiska balsošana, atbalsta vairāk atbalstīto.	ĀND	Ādažu
15.6.	Ā15.1.3.1. Sabiedrības līdzņemta budžetēšana	VTP15	210 000	x				2022.-2027.	Īstenota iniciatīva sabiedrības līdzņemtas budžetēšanas īstenošanai.	Vērtēšanas komisija	Ādažu

VTP16: Kvalitatīva pašvaldības, pašvaldības iestāžu un uzņēmumu darba organizācija

Nr.p.k.	Projekta nosaukums (aktivitāte)	Prioritāte	Indikatīvās projekta izmaksas, EUR	Finansējuma avoti, %				Projekta ieviešanas laiks	Projekta plānotie darbības rezultāti un to rezultatīvie rādītāji	Atbildīgais par projekta īstenošanu (sadarbības partneri)	Pagasts, kurā pasākums tiek īstenots
				pašvaldības finansējums	ES fondu finansējums	valsts finansējums	cits finansējums				
16.1.	Ā16.1.1.8.1. Konkurētspējīgas motivēšanas sistēmas pilnveidošana pašvaldības iestādēs, struktūrvienībās un uzņēmumos (<i>pedagogu motivācijai</i>)	VTP16	1 500 000	100				2021.-2022.	Izstrādāts un tiek īstenots efektīvu pasākumu kopums pedagogu motivācijai.	Izglītības darba un jaunatnes lietu speciālists, Izglītības iestādes	Ādažu
16.2.	C16.1.1.5. Konkurētspējīgas motivēšanas sistēmas pilnveidošana pašvaldības iestādēs, struktūrvienībās un uzņēmumos (<i>pedagogu motivācijai</i>)	VTP16	1 500 000	100				2021.-2022.	Izstrādāts un tiek īstenots efektīvu pasākumu kopums pedagogu motivācijai.	Izglītības nodaļa, Izglītības iestādes	Carnikavas
16.3.	Ā16.1.1.8.1. Konkurētspējīgas motivēšanas sistēmas pilnveidošana pašvaldības iestādēs, struktūrvienībās un uzņēmumos (<i>transporta izdevumu segšana pedagogu motivācijai</i>)	VTP16	180 000	100				2021.-2027.	Izstrādāta kārtība, kādā kompensē transporta izdevumus. Ja nepieciešams, iesniegti priekšlikumi valdībā par iespējām kompensēt ceļa izdevumus izglītības iestādēs strādājošajiem. Pedagogu piesaiste no citiem novadiem.	Izglītības darba un jaunatnes lietu speciālists, Izglītības iestādes, Grāmatvedība	Ādažu
16.4.	C16.1.1.5. Konkurētspējīgas motivēšanas sistēmas pilnveidošana pašvaldības iestādēs, struktūrvienībās un uzņēmumos (<i>transporta izdevumu segšana pedagogu motivācijai</i>)	VTP16	180 000	100				2021.-2027.	Izstrādāta kārtība, kādā kompensē transporta izdevumus. Ja nepieciešams, iesniegti priekšlikumi valdībā par iespējām kompensēt ceļa izdevumus izglītības iestādēs strādājošajiem. Pedagogu piesaiste no citiem novadiem.	Izglītības nodaļa, Finanšu nodaļa, PII	Carnikavas

Ādažu novada attīstības programma (2021-2027)

**V sējums
Sabiedrības iesaiste**

**1.redakcija
23.03.2021.**

**Ādažu novada dome
Carnikavas novada dome**

Saturs

Ievads	3
Pārskats par sabiedrības līdzdalības pasākumiem	6
Terminu skaidrojums.....	8
Pielikumi.....	9

Ievads

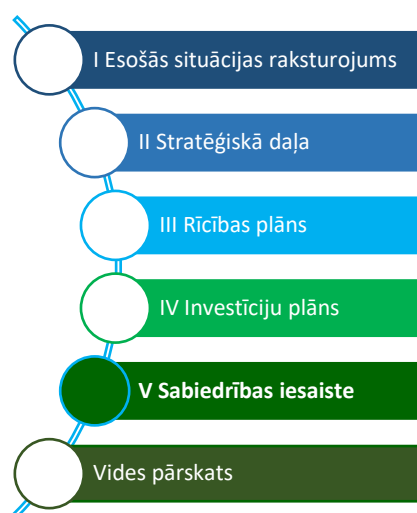
Ādažu novada attīstības programmas 2021.-2027.gadam (turpmāk – Attīstības programma) izstrāde uzsākta saskaņā ar Ādažu novada domes 28.07.2020. lēmumu Nr.156 “Par Ādažu novada Attīstības programmas 2021.-2027.gadam izstrādes uzsākšanu” (turpmāk – 28.07.2020. Lēmums Nr.156), ievērojot Attīstības plānošanas sistēmas likuma 6.panta ceturrtās daļas, 8. un 10.panta un Teritorijas attīstības plānošanas likuma 12.panta pirmās daļas prasības par pašvaldības teritorijas attīstības programmas izstrādāšanu un īstenošanu, kā arī citus spēkā esošos normatīvos aktus. Attīstības programma tiek izstrādāta laika periodam no 2021. līdz 2027.gadam.

Atbilstoši likumam “Administratīvo teritoriju un apdzīvoto vietu likums”, sākot ar 01.07.2021. Ādažu novada administratīvajā teritorijā ietilps divas teritoriālās vienības – esošais Ādažu novads (turpmāk tekstā – Ādažu pagasts) un esošais Carnikavas novads (turpmāk tekstā – Carnikavas pagasts), tāpēc Attīstības programma tiek gatavota sadarbībā ar Carnikavas novada domi. Pamatojoties uz Ādažu novada domes 30.06.2020. lēmumu Nr.152 “Par Ādažu novada domes un Carnikavas novada domes sadarbību Ādažu novada Attīstības programmas 2021.-2027.gadam izstrādei”, 30.06.2020. tika noslēgts abu pašvaldību sadarbības līgums, kas paredzēja kopīgi izstrādāt Attīstības programmu, ievērojot partnerības un ekonomiskā izdevīguma principus.

Attīstības programmas izstrādes darba uzdevums un izpildes termiņi tika apstiprināti 28.07.2020. Lēmumā Nr.156, bet precizēti 24.11.2020. ar lēmumu Nr.249 “Par grozījumiem Ādažu novada domes 28.07.2020. lēmumā Nr.156” (turpmāk – 24.11.2020. lēmums Nr.249) un 26.01.2021. lēmumā Nr.23 “Par grozījumiem Ādažu novada domes 28.07.2020. lēmumā Nr.156”.

Attīstības programmas izstrādi veic Ādažu un Carnikavas novada domes apstiprināta izstrādes vadības grupa. Lai izstrādes procesā iesaistītu nozares speciālistus un sabiedrību, tika organizētas piecas tematiskās darba grupas. Darba grupu nolikumi tika apstiprināti ar Ādažu novada domes 28.07.2020. Lēmumu Nr.156 un precizēti ar 24.11.2020. lēmumu Nr.249. Darba grupu dalībnieki tika apstiprināti ar Ādažu novada domes rīkojumiem.

Attīstības programma tika izstrādāta, ņemot vērā RPR spēkā esošos teritorijas attīstības plānošanas dokumentus, 2021.gadā aktualizēto Ādažu novada ilgspējīgas attīstības stratēģiju (2013.-2037.), Carnikavas novada ilgspējīgas attīstības stratēģiju (2014.-2030.), Ādažu novada teritorijas plānojumu (2018.), Carnikavas novada teritorijas plānojumu (2018.-2028.) un to vietējo pašvaldību spēkā esošos teritorijas attīstības plānošanas dokumentus, ar kurām robežojas Ādažu novads.



Attēls 1 Attīstības programmas
sastāvdaļas

Informācijas avots: Ādažu
pašvaldība

Attīstības programma sastāv no pieciem sējumiem, kā arī Vides pārskata. Pirmajā sējumā ir veikta novada pašreizējās situācijas un SVID analīze. Otrajā sējumā ir norādīta novada attīstības vīzija, stratēģiskie mērķi un ilgtermiņa prioritātes, kā arī, balstoties uz pašreizējās situācijas analīzes rezultātiem, katrai no ilgtermiņa prioritātēm noteiktas vidēja termiņa prioritātes. Trešajā sējumā noteiktas rīcības, kuras īstenojot, novads virzās uz Stratēģiskajā daļā noteiktajiem uzdevumiem, ilgtermiņa un vidēja termiņa mērķiem. Ceturtajā sējumā ietverts Investīciju plāns – ieguldījumi, kuri nepieciešami pašvaldībai, kā arī perspektīvie projekti laika posmam no 2021. līdz 2027.gadam, lai sasniegtu Stratēģiskajā daļā noteiktos vidēja termiņa uzstādījumus, īstenotu Rīcības plānā iekļautās aktivitātes un sasniegtu plānotos rezultātus. Piektajā sējumā ir ietverta informācija par sabiedrības līdzdalības pasākumiem. Rīcības plāns un Investīciju plāns, ņemot vērā plānu izpildes progresu un kārtējam gadam apstiprināto pašvaldības budžetu, tiks aktualizēti. Vides pārskatā tiek veikts stratēģiskā ietekmes uz vidi novērtējums, novērtējot Attīstības programmas īstenošanas iespējamo ietekmi uz vidi. Šis ir Attīstības programmas V sējums.

Ādažu novada Attīstības programmas izstrādes ietvaros laika posmā no 01.09.2020. līdz 31.10.2020. tika organizēta iedzīvotāju aptauja, kuras mērķis bija noskaidrot iedzīvotāju viedokli par situāciju Ādažu un Carnikavas pagastos un vēlamajām izmaiņām līdz 2027.gadam.

Ar 23.03.2021. Ādažu novada domes lēmumu Nr.52 tiek apstiprināta Ādažu novada attīstības programmas 2021.-2027.gadam pirmā redakcija un tā nodota publiskajai apspriešanai. Attīstības programmas 1.redakcijas sabiedriskās apspriešanas laiks tiek noteikts no 07.04.2021. līdz 21.05.2021. Publiskās apspriešanas sanāksme plānota 2021.gada 29.aprīlī, tomēr par publiskās sanāksmes konkrētu datumu, laiku, vietu, formātu un līdzdalības iespēju sabiedrība tiks informēta pašvaldību tīmekļa vietnēs.

Attīstības programmas izstrādes galvenais **mērķis** ir izstrādāt vidēja termiņa attīstības plānošanas dokumentu teritorijai, kurā šobrīd ietilpst Ādažu pagasts un Carnikavas pagasts, lai sekmētu ilgtspējīgu un stabilu nākamā Ādažu novada attīstību, nodrošinātu iedzīvotāju dzīves kvalitātes uzlabošanu un veicinātu uzņēmēju konkurētspēju.

Attīstības programmas galvenie **uzdevumi**:

1. Noskaidrot esošo situāciju un vispārējās attīstības tendences esošajā Ādažu un Carnikavas pagasta teritorijā;
2. Definēt Ādažu novada vidēja termiņa attīstības stratēģiskos virzienus un rīcību kopumu, uzdevumus, finanšu resursus un atbildīgos izpildītājus;
3. Izvērtēt un ņemt vērā plānošanas reģiona spēkā esošos teritorijas attīstības plānošanas dokumentus, Ādažu pagasta pašvaldības un Carnikavas pagasta pašvaldības spēkā esošos attīstības plānošanas dokumentus, pašvaldību uzsāktos un iepriekš plānotos infrastruktūras projektus, to pašvaldību teritorijas attīstības plānošanas dokumentus, ar kurām robežojas Ādažu novads;
4. Nodrošināt sabiedrības pārstāvju līdzdalību Attīstības programmas izstrādē;
5. Izstrādāt stratēģiskās ietekmes uz vidi novērtējumu.

Atbilstoši Ministru kabineta 14.10.2014. noteikumiem Nr.628¹, Attīstības programma ietver:

1. pašreizējās situācijas raksturojumu un analīzi — attīstības tendences, problēmas un izaugsmes resursus;
2. stratēģisko daļu — vidēja termiņa prioritātes un rīcības virzieni (pasākumu kopums);
3. rīcības plānu un investīciju plānu — rīcības un investīciju projektu kopumu ne mazāk kā triju gadu periodam;
4. attīstības programmas īstenošanas uzraudzības un novērtēšanas kārtību — rezultatīvie rādītāji un uzraudzības pārskata sniegšanas biežums un saturs.

Informācijas iegūšanai izmantoti pašvaldības dati, speciālistu sagatavotā informācija, institūciju apkopotie dati, dažādu interneta adrešu resursi, kā arī pieejamie plānošanas dokumenti. Attīstības programmas izstrādi veica Ādažu novada dome, sadarbojoties ar Carnikavas novada domi, ņemot vērā darba grupu, pašvaldības speciālistu, vadības, deputātu un sabiedrības viedokli, bet Attīstības programmas vides pārskatu sagatavoja SIA “Reģionālie projekti”. Atbildīgā par Attīstības programmas izstrādi – Ādažu novada domes Attīstības un investīciju daļas projektu vadītāja Inga Pērkone.

Tekstā izmantotie **saīsinājumi**:

MK	–	Ministru Kabinets
Nr.	–	numurs
SIA	–	sabiedrība ar ierobežotu atbildību

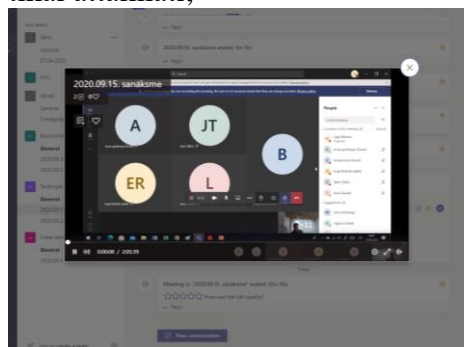
¹ MK 14.10.2014. noteikumi Nr.628 “Noteikumi par pašvaldību teritorijas attīstības plānošanas dokumentiem”

Pārskats par sabiedrības līdzdalības pasākumiem

Sabiedrības līdzdalības pasākumi Attīstības programmas izstrādes procesā tika plānoti, ņemot vērā 25.08.2009. MK Noteikumus Nr.970 “Sabiedrības līdzdalības kārtība attīstības plānošanas procesā”.

Lai sekmīgāk apzinātu un apkopotu sabiedrības viedokli Ādažu novada Attīstības programmas (2021.-2027.) izstrādē, tika veikti sekojoši pasākumi:

- caur publikācijām Ādažu novada un Carnikavas novada tīmekļu vietnēs www.adazi.lv un www.carnikava.lv, vietējos informatīvajos izdevumos “Ādažu Vēstis” un “Carnikavas Novada vēstis” iedzīvotāji tika aicināti iesaistīties kādā no 5 darba grupām (Ekonomiskās attīstības; Izglītības, sporta un kultūras; Veselības aprūpes un sociālo jautājumu; Teritorijas plānošanas un Vides);
- visu 5 darba grupu regulārs darbs (tikšanās, diskusijas, viedokļu apmaiņa un apkopojums). Laika posmā no septembra beigām līdz decembra beigām katrā no darba grupām notika 10-15 sanāksmes. Katrā no sanāksmēm piedalījās vidēji 10-20 cilvēki un vienas sanāksmes ilgums parasti bija vismaz 1,5 stundas. Visas darba grupas sākumā tika organizētas gan klātienē, gan attālināti (Zoom, MS Team), vēlāk – tikai attālināti;



- Ādažu novada un Carnikavas novada iedzīvotāju aptauja (publicējot anketu (3.pielikums) Ādažu novada tīmekļa vietnē www.adazi.lv, Carnikavas novada tīmekļa vietnē www.carnikava.lv, informatīvajos izdevumos “Ādažu Vēstis” un “Carnikavas Novada Vēstis”, kā arī piedāvājot to saņemt pašvaldībās, tās iestādēs un pie urnām) no 01.09.2020. līdz 31.10.2020. Aptaujā piedalījās 1059 respondenti no Ādažu un Carnikavas pagasta;
- bērnu zīmējumu konkurss “Mans sapņu novads – ĀDAŽI”, kas notiek no 01.02.2021. līdz 15.03.2021.;

- ar 23.03.2021. Ādažu novada domes lēmumu Nr.52 apstiprinātās Ādažu novada Attīstības programmas (2021.-2027.) 1.redakcijas un Vides pārskata projekta sabiedriskā apspriešana (no 07.04.2021. līdz 21.05.2021.), nodrošinot programmas projekta pieejamību Ādažu novada domes ēkā, Gaujas ielā 33A, Ādažos, Ādažu novadā, pašvaldības tīmekļa vietnēs www.adazi.lv un www.carnikava.lv;

- publiskās apspriešanas sanāksme plānota 2021.gada 29.aprīlī, tomēr par publiskās sanāksmes konkrētu datumu, laiku, vietu, formātu un līdzdalības iespēju sabiedrība tiks informēta pašvaldību tīmekļa vietnēs.

Uz Attīstības programmas izstrādes laiku tika izveidotas piecas darba grupas:

- Ekonomiskās attīstības darba grupa 46 cilvēku sastāvā (darba grupas vadītājs – Māris Sprindžuks);
- Izglītības, sporta un kultūras darba grupa 64 cilvēku sastāvā (darba grupas vadītāja – Antra Krasta);
- Veselības aprūpes un sociālo jautājumu darba grupa 30 cilvēku sastāvā (darba grupas vadītāja – Inita Henilane);
- Teritorijas plānošanas darba grupa 58 cilvēku sastāvā (darba grupas vadītājs – Ainārs Grikmanis);
- Vides darba grupa 34 cilvēku sastāvā (darba grupas vadītāja – Iveta Grīviņa-Dilāne).

Iedzīvotāju aptaujas mērķis bija noskaidrot iedzīvotāju viedokli par situāciju Ādažu un Carnikavas pagastos un vēlamajām izmaiņām līdz 2027.gadam. Aizpildītās anketas varēja aizpildīt elektroniski, kā arī ievietot drukātos eksemplārus speciāli tam paredzētās urnās, kuras atradās **Ādažos**: Gaujas iela 33A (Klientu apkalpošanas centrā), Gaujas iela 27B (Bibliotēkā), Gaujas iela 13/15 (Sociālajā dienestā) un Gaujas iela 30 (Sporta centrā), **Carnikavā**: Stacijas ielā 5 (Klientu apkalpošanas centrā, Sociālajā dienestā), Stacijas ielā 7 (Carnikavas Komunālservisā), Jūras ielā 1A (tautas namā “Ozolaine”, Bibliotēkā) un **Kalngalē** Cīruļu ielā 10 (brīvā laika pavadīšanas centrā “Kadiķis”). Aptaujas anketa tika publicēta Ādažu novada laikraksta “Ādažu Vēstis” 2020.gada septembra numurā. Aptaujā piedalījās 1059 respondenti. Ņemot vērā pulcēšanās ierobežojumus, tikšanās ar iedzīvotājiem un aptaujas rezultātu prezentācija netika organizēta, tomēr tika sagatavota un tīmekļu vietnēs publicēta apkopota informācija par aptaujas rezultātiem (4.pielikums). Iedzīvotāju iesniegtie priekšlikumi (5.pielikums) tika skatīti darba grupās.

Bērnu zīmējumu konkurss “Mans sapņu novads – ĀDAŽI” tika organizēts, lai veicinātu bērnu radošo un māksliniecisko iztēli, iesaistītu bērnus sabiedriskajās aktivitātēs un novada plānošanas dokumenta izstrādē, kā arī stiprinātu bērnu un jauniešu piederību Ādažiem.

No 07.04.2021. līdz 21.05.2021. notiek Ādažu novada Attīstības programmas 2021.-2027.gadam 1.redakcijas un Vides pārskata projekta sabiedriskā apspriešana. Rakstiskus priekšlikumus Attīstības programmas 1.redakcijas un Vides pārskata projekta papildināšanai var iesniegt līdz 2021.gada 21.maijam (ieskaitot) Ādažu novada domē, Gaujas iela 33A, Ādažos, Ādažu novadā, LV-2164 (ievietojot domes pastkastītē pie ieejas durvīm), vai elektroniski inga.perkone@adazi.lv (līdz 21.maija plkst. 23.59). Fiziskām personām obligāti jānorāda vārds, uzvārds, dzīves vietas adrese. Juridiskām personām jānorāda reģistrācijas numurs, juridiskā adrese un darbības vietas adrese. Ar Ādažu novada attīstības programmas 2021.-2027.gadam pirmās redakcijas un Vides pārskata projekta materiāliem var iepazīties Ādažu novada domes Attīstības un investīciju daļā darba laikā, kā arī pašvaldību tīmekļa vietnēs www.adazi.lv un www.carnikava.lv.

Lai aktivizētu sabiedrību izteikt savus viedokļus, komentārus un ieteikumus, tika izmantotas vairākas metodes: informācijas un aicinājumu ievietošana pašvaldību tīmekļu vietnēs www.adazi.lv (pie jaunumiem un sadaļā “Attīstības programma”) un www.carnikava.lv (jaunu sadaļā) (6., 7.pielikums), pašvaldību informatīvajos izdevumos “Ādažu Vēstis” un “Carnikavas Novada Vēstis” (8., 9.pielikums).

Terminu skaidrojums

Attīstības programma	– Vidēja termiņa plānošanas dokuments, kurā noteikts pasākumu kopums ilgtermiņa prioritāšu īstenošanai
Investīciju plāns	– Attīstības programmas rīcības plāna sastāvdaļa laika posmam vismaz līdz 3 gadiem, kuru apstiprina pašvaldība. Investīciju plānu var aktualizēt katru gadu
Mūžizglītība	– Izglītības process cilvēka dzīves garumā, kas balstās uz mainīgām vajadzībām iegūt zināšanas, prasmes, pieredzi, lai paaugstinātu vai mainītu savu kvalifikāciju atbilstoši darba tirgus prasībām, savām interesēm un vajadzībām. Mūžizglītība apvieno neformālo mācīšanos ar formālo izglītību, attīsta iedzimtas spējas līdztekus jaunām kompetencēm
Prioritāte	– Teritorijas attīstības vispārējā aktualitāte, kuras risināšana tiek izvirzīta priekšplānā salīdzinājumā ar citām attīstības prioritātēm
Projekts	– Pasākumu kopums, kas veicams noteiktu mērķu sasniegšanai noteiktā laika periodā ar iepriekš noteiktiem, materiāliem un cilvēku resursiem
Publiskā apspriešana	– Ar ārējo normatīvo aktu vai institūcijas noteikts laika periods, kura ietvaros sabiedrības pārstāvji sniedz savus iebildumus un priekšlikumus vai piedalās citās institūcijas organizētās sabiedrības līdzdalības aktivitātēs (piemēram, sabiedriskajās apspriedēs un sabiedriskās domas aptaujās)
Rīcības plāns	– Attīstības programmas sadaļa, kas ietver konkrētu pasākumu kopumu un investīciju plānu attīstības programmā noteikto uzdevumu īstenošanai
Rīcības virzieni	– Konkrētu pasākumu kopums, kas izvirzīts noteikto vidēja termiņa prioritāšu sasniegšanai
Sabiedriskā apspriede	– Sanāksme, kurā piedalās un savus iebildumus un priekšlikumus sniedz sabiedrības pārstāvji
Stratēģiskais ietekmes uz vidi novērtējums	– Procedūra, kas veicama likuma “Par ietekmes uz vidi novērtējumu” noteiktajā kārtībā, lai novērtētu plānošanas dokumenta īstenošanas iespējamo ietekmi uz vidi un izstrādātu priekšlikumus nelabvēlīgas ietekmes samazināšanai un novēršanai, kā arī lai nodrošinātu sabiedrības informēšanu un iesaistīšanu plānošanas dokumenta izstrādāšanas procesā
Stratēģiskais mērķis	– Koncentrēts politisku uzstādījumu kopums vēlamajām situācijas pārmaiņām noteiktā laika periodā, kas ir vērsts uz teritorijas attīstības vīziju sasniegšanu, un kas kalp par pamatu prioritāšu noteikšanai un turpmāk veicamo darbību identificēšanai
Stratēģiskā daļa	– Attīstības programmas sadaļa, kas definē plānošanas reģiona / pašvaldības vidēja termiņa prioritātes un virziena uzdevumus to īstenošanai
Tālākizglītība	– Iepriekš iegūtās izglītības turpināšana un profesionālās meistarības pilnveidošana atbilstoši konkrētās profesijas prasībām
Uzdevumi	– Iniciatīvu un rīcību kopums, kas ir izvirzīti noteikto rīcības virzienu sasniegšanai; tie ir skaidri definēti, izmērāmi un pārbaudāmi
Vides pārskats	– Atsevišķa sadaļa stratēģijā, plānā, programmā, koncepcijā vai cita veida plānošanas dokumentā, vai atsevišķs dokuments, kas nosaka, apraksta un novērtē attiecīgā dokumenta, kā arī iespējamo alternatīvu īstenošanas ietekmi uz vidi, ņemot vērā plānošanas dokumenta mērķus, paredzamo realizācijas vietu un darbības jomu
Vīzija	– Lakonisks ilgtermiņa nākotnes redzējums, kas vienlaikus parāda teritorijas unikālās vērtības

Pielikumi

1. Ādažu novada domes lēmumi
2. Ādažu novada domes rīkojumi
3. Iedzīvotāju aptaujas anketa
4. Iedzīvotāju aptaujas rezultāti
5. Iedzīvotāju anketās sniegtie komentāri
6. Publikācijas Ādažu novada domes tīmekļa vietnē www.adazi.lv
7. Publikācijas Carnikavas novada domes tīmekļa vietnē www.carnikava.lv
8. Publikācijas Ādažu novada domes informatīvajā izdevumā “Ādažu Vēstis”
9. Publikācijas Carnikavas novada domes informatīvajā izdevumā “Carnikavas Novada Vēstis”

Ādažu novada domes lēmumi



ĀDAŽU NOVADA DOME

Reģistrācijas Nr.90000048472
Gaujas iela 33A, Ādaži, Ādažu novads, LV 2164
tālrunis 67997350, fakss 67997828, e-pasts dome@adazi.lv

NORAKSTS

LĒMUMS Ādažu novadā

2020.gada 30.jūnijā

Nr.152

Par Ādažu novada domes un Carnikavas novada domes sadarbību Ādažu novada Attīstības programmas 2021.-2027.gadam izstrādei

Atbilstoši likumprojektam “Administratīvo teritoriju un apdzīvoto vietu likums”, sākot ar 2021.gada 1.jūliju Ādažu novada administratīvajā teritorijā ietilps divas teritoriālās vienības – esošais Ādažu novads un esošais Carnikavas novads. Lai 2021.gada pašvaldību vēlēšanās ievēlētā pašvaldības dome varētu uzsākt pildīt savas funkcijas un uzdevumus normatīvajos aktos noteiktajā kārtībā, nepieciešams izstrādāt jaunā Ādažu novada Attīstības programmu – vidēja termiņa plānošanas dokumentu, kurā noteiktas vidēja termiņa prioritātes un pasākumu kopums pašvaldības attīstības stratēģijā izvirzīto ilgtermiņa stratēģiju uzstādījumu īstenošanai. Attīstības programmas izstrādes process jāvada pašvaldībai, kurā ir lielāks iedzīvotāju skaits atbilstoši aktuālajiem iedzīvotāju reģistra datiem.

Pamatojoties uz likumprojektu “Administratīvo teritoriju un apdzīvoto vietu likums”, Valsts pārvaldes iekārtas likuma 54. un 61.pantu, kā arī to, ka jautājums tika atbalstīts 16.06.2020. Finanšu komitejā, Ādažu novada dome

NOLEMJ:

1. Uzsākt Ādažu novada Attīstības programmas 2021.-2027.gadam (turpmāk – Programma) izstrādi.
2. Aicināt Carnikavas novada domi piedalīties Programmas izstrādē.
3. Juridiskajai un iepirkuma daļai viena mēneša laikā no šī lēmuma pieņemšanas sagatavot sadarbības līguma projektu starp Ādažu un Carnikavas novada domēm Programmas izstrādei ar šādiem nosacījumiem:
 - 3.1. Carnikavas novada domei ir pienākums deleģēt savus darbiniekus un pārstāvjus darbam pie Programmas izstrādes.
 - 3.2. Abas pašvaldības aņņemas līdz 31.12.2020. izstrādāt programmas 1.redakcijas projektu.
 - 3.3. Abas pašvaldības aņņemas vienlīdzīgās daļās segt visus izdevumus, kas varētu rasties Programmas izstrādes ietvaros.
 - 3.4. Abas pašvaldības aņņemas darboties atbilstoši normatīvajiem aktiem teritorijas attīstības plānošanas jomā.
4. Pašvaldības finansējumu 50 % apmērā no Programmas izstrādei nepieciešamajām kopējām izmaksām nodrošināt no Attīstības un investīciju daļas budžeta līdzekļiem.
5. Pilnvarot domes priekšsēdētāju noslēgt sadarbības līgumu ar Carnikavas novada domi par Programmas izstrādi.

6. Atsevišķā lēmumā apstiprināt Programmas izstrādes darba uzdevumu un izpildes termiņus.
7. Atbildīgais par lēmuma izpildi – projektu vadītāja Inga Pērkone.
8. Atbildīgais par lēmuma izpildes kontroli ← domes izpilddirektors.

Domes priekšsēdētājs

(personiskais paraksts)

M.Sprindžuks

NORAKSTS PAREIZS



Ādažu novada domes
Kancelejas vadītāja
Jovgōnija Sprindenkova

Ādažos 06-07-2020



ĀDAŽU NOVADA DOME

Reģistrācijas Nr.90000048472
Gaujas iela 33A, Ādaži, Ādažu novads, LV 2164
tālrunis 67997350, fakss 67997828, e-pasts dome@adazi.lv

LĒMUMS Ādažu novadā

2020.gada 28.jūlijā

Nr.156

Par Ādažu novada Attīstības programmas 2021.-2027.gadam izstrādes uzsākšanu

Pamatojoties uz Ādažu novada domes 30.06.2020. lēmumu Nr. 152 "Par Ādažu novada domes un Carnikavas novada domes sadarbību Ādažu novada Attīstības programmas 2021.-2027.gadam izstrādei", likuma "Par pašvaldībām" 14.panta otrās daļas 1.punktu, Attīstības plānošanas sistēmas likuma 6.panta ceturto daļu, 8. un 10.pantu, Teritorijas attīstības plānošanas likuma 12.panta pirmo daļu un 22.pantu, Ministru kabineta 14.10.2014. noteikumu Nr. 628 "Noteikumi par pašvaldību teritorijas attīstības plānošanas dokumentiem" 2.pantu, 3.2.nodaļu un 66.pantu, Administratīvo teritoriju un apdzīvoto vietu likuma 9. pantu, kā arī to, ka jautājums tika atbalstīts Attīstības komitejā 14.07.2020. un Finanšu komitejā 21.07.2020., Ādažu novada dome

NOLEMJ:

1. Uzsākt Ādažu novada Attīstības programmas 2021.-2027.gadam (turpmāk – Programma) izstrādi, apstiprināt Programmas izstrādes darba uzdevumu (1.pielikums), kā arī aktualizēt darba uzdevuma procesa izpildes termiņus pēc Programmas 1.redakcijas izstrādes.
2. Noteikt Ingu PĒRKONI, domes Attīstības un investīciju daļas projektu vadītāju, par atbildīgo darbinieku Programmas izstrādei.
3. Izveidot Programmas izstrādes Vadības darba grupu no Ādažu novada domes un Carnikavas novada domes pārstāvjiem.
4. Deleģēt Vadības grupas sastāvā šādus Ādažu novada domes pārstāvjus:
 - 4.1. Ādažu novada domes priekšsēdētājs;
 - 4.2. Ādažu novada domes priekšsēdētāja vietnieks;
 - 4.3. Ādažu novada domes izpilddirektors;
 - 4.4. Ādažu novada domes Attīstības un investīciju daļas vadītāja;
 - 4.5. Ādažu novada domes Būvvaldes vadītāja;
 - 4.6. Ādažu novada domes Saimniecības un infrastruktūras daļas vadītājs.
5. Par Vadības darba grupas vadītāju apstiprināt Ādažu novada domes priekšsēdētāju Māri SPRINDŽUKU.
6. Izveidot šādas darba grupas Programmas izstrādei:
 - 6.1. Ekonomiskās attīstības darba grupa;
 - 6.2. Izglītības, sporta un kultūras darba grupa;
 - 6.3. Veselības aprūpes un sociālo jautājumu darba grupa;
 - 6.4. Teritorijas plānošanas darba grupa;
 - 6.5. Vides darba grupa.
7. Apstiprināt:
 - 7.1. Programmas izstrādes Vadības darba grupas nolikumu (2.pielikums);

- 7.2. Ekonomiskās attīstības darba grupas nolikumu (3.pielikums);
 - 7.3. Izglītības, sporta un kultūras darba grupas nolikumu (4.pielikums);
 - 7.4. Veselības aprūpes un sociālo jautājumu darba grupas nolikumu (5.pielikums);
 - 7.5. Teritorijas plānošanas darba grupas nolikumu (6.pielikums);
 - 7.6. Vides darba grupas nolikumu (7.pielikums).
8. Darba grupu vadītājiem līdz 21.08.2020. sagatavot domes priekšsēdētāja rīkojuma projektu par to vadīto darba grupu sastāvu, ne mazāk kā 5 (piecu) locekļu sastāvā.
 9. Paziņojumu par Programmas izstrādes uzsākšanu publicēt pašvaldības tīmekļa vietnē www.adazi.lv un informatīvajā izdevumā "Ādažu Vēstis".
 10. Lēmumu nosūtīt Carnikavas novada domei, Rīgas plānošanas reģionam, Vides aizsardzības un reģionālās attīstības ministrijai.
 11. Lēmuma izpildes kontroli veikt domes izpilddirektoram.

Domes priekšsēdētājs



M.Sprindžuks

KOPIJA PAREIZA

Ādažu novada domes
Kancelejas vadītāja
J.Sviridenkova

DOKUMENTS (17 l.p.) IR ELEKTRONISKI APLIECINĀTS AR DROŠU ELEKTRONISKO PARAKSTU
UN SATUR LAIKA ZĪMOGU

Ādažos, APLIECINĀJUMA DATUMU SKATĪT DOKUMENTA PARAKSTA LAIKA ZĪMOGĀ

DARBA UZDEVUMS

Ādažu novada Attīstības programmas (2021-2027) izstrādei

1. Izstrādāt Ādažu novada Attīstības programmu 2021.-2027.gadam (turpmāk – Programma), nosakot rīcību kopumu pašvaldības ilgtermiņa mērķu un prioritāšu īstenošanai.
2. Programmas izstrādes pamatojums:
 - 2.1. Likuma “Par pašvaldībām” 14.panta otrās daļas 1.punkts;
 - 2.2. Administratīvo teritoriju un apdzīvoto vietu likuma 9.pants;
 - 2.3. Attīstības plānošanas sistēmas likuma 6.panta ceturrtā daļa;
 - 2.4. Teritorijas attīstības plānošanas likuma 5.panta pirmās daļas 3.punkts;
 - 2.5. Ministru kabineta 16.10.2012. noteikumi Nr. 628 “Noteikumi par pašvaldību teritorijas attīstības plānošanas dokumentiem”;
 - 2.6. Ministru kabineta 25.08.2009. noteikumi Nr.970 “Sabiedrības līdzdalības kārtība attīstības plānošanas procesā”.
3. Programmas izstrādi veikt saskaņā ar spēkā esošo Latvijas Republikas normatīvo aktu prasībām un Vides aizsardzības un reģionālās attīstības ministrijas izstrādātajiem “Metodiskajiem ieteikumiem attīstības programmu izstrādei reģionālajā un vietējā līmenī”.
4. Noteikt Ādažu novada domes Attīstības un investīciju daļas projektu vadītāju Ingu Pērkonī par atbildīgo domes darbinieku Programmas izstrādei.
5. Programmas izstrādes uzdevumi:
 - 5.1. izvērtēt un saskaņot Ādažu novada un Carnikavas novada ilgtspējīgas attīstības stratēģijās noteiktos ilgtermiņa attīstības vīzijas, stratēģiskos mērķus, ilgtermiņa prioritātes un vidējā termiņa prioritātes;
 - 5.2. definēt Ādažu novada vidēja termiņa attīstības virzienus un rīcību kopumu, finanšu resursus un atbildīgos izpildītājus;
 - 5.3. izvērtēt un ņemt vērā plānošanas reģiona spēkā esošos teritorijas attīstības plānošanas dokumentus, Ādažu novada un Carnikavas novada teritorijas plānojumus un to pašvaldību teritorijas attīstības plānošanas dokumentus, ar kurām robežojas Ādažu novads;
 - 5.4. izvērtēt un ņemt vērā Ādažu novada pašvaldības un Carnikavas novada pašvaldības spēkā esošos attīstības plānošanas dokumentus, kā arī uzsāktos un iepriekš plānotos infrastruktūras projektus;
 - 5.5. nodrošināt sabiedrības pārstāvju līdzdalību Programmas izstrādē atbilstoši Ministru kabineta 25.08.2009. noteikumiem Nr.970 “Sabiedrības līdzdalības kārtība attīstības plānošanas procesā”;
 - 5.6. izstrādāt stratēģiskās ietekmes uz vidi novērtējumu, ja tas nepieciešams saskaņā ar Valsts vides dienesta reģionālās pārvaldes lēmumu.
6. Programmas izstrādes process un izpildes termiņi:

Nr. p.k.	Pasākums	Termiņš
1.	Sagatavošanās Programmas izstrādei	
1.1.	Ādažu novada domes un Carnikavas novada domes lēmumu pieņemšana par Programmas izstrādes uzsākšanu.	2020.gada jūlijs
1.2.	Lēmumu par Programmas izstrādes uzsākšanu nosūtīšana RPR, VARAM un paziņojuma publicēšana tīmekļu vietnēs www.adazi.lv un www.carnikava.lv , kā arī informatīvajos izdevumos "Ādažu Vēstis" un "Carnikavas Novada Vēstis".	2020.gada jūlijs
1.3.	Programmas izstrādes darba plāna un sabiedrības līdzdalības plāna izstrāde, interešu grupu un viedokļu līderu identificēšana. Programmas izstrādes un sabiedrības līdzdalības plāna apspriešana darba grupās.	2020.gada jūlijs-augusts
1.4.	Paziņojuma par sabiedrības līdzdalību (ar kritērijiem sabiedrības pārstāvju izvēlei) sagatavošana un publicēšana tīmekļu vietnēs un vietējos informatīvajos izdevumos.	2020.gada augusts-septembris
1.5.	Tematisko darba grupu organizēšana, piesaistot nozaru speciālistus un viedokļu līderus, rezultātu apkopošana.	2020.gada augusts septembris
1.6.	Ar Programmu saistītu augstāka un līdzīga līmeņa dokumentu analīze (t.sk. konsultācijas ar RPR un kaimiņu pašvaldībām).	2020.gada augusts-septembris
1.7.	Iedzīvotāju aptaujas organizēšana un anketu rezultātu apkopošana.	2020.gada augusts-oktobris
1.8.	Tikšanās ar Ādažu novada iedzīvotājiem	2020.gada novembris
1.9.	Tikšanās ar Carnikavas novada iedzīvotājiem	2020.gada novembris
2.	Stratēģiskais ietekmes uz vidi novērtējums	
2.1.	Konsultācijas ar VVD Lielrīgas reģionālo vides pārvaldi, kā arī ar Dabas aizsardzības pārvaldi un Veselības inspekciju par Programmas īstenošanas iespējamo ietekmi uz vidi un cilvēku veselību, kā arī par stratēģiskā ietekmes uz vidi novērtējuma nepieciešamību. Iesniegums Vides pārraudzības valsts birojam stratēģiskā ietekmes uz vidi novērtējuma nepieciešamības izvērtēšanai.	2020.gada jūlijs
3.	Programmas I.redakcijas un vides pārskata I.redakcijas izstrāde	
3.1.	Programmas I.redakcijas projekta izstrāde	2020.gada septembris-decembris
3.2.	Vides pārskata I.redakcijas izstrāde	2020.gada oktobris-decembris
3.3.	Programmas I.redakcijas projekta izskatīšana Vadības darba grupā	2020.gada decembris
4.	Publiskā apspriešana un saskaņošana	
4.1.	Ādažu novada domes un Carnikavas novada domes lēmumu pieņemšana par Programmas un Vides pārskata projekta nodošanu publiskajai apspriešanai, un Programmas projekta nodošanu Rīgas plānošanas reģionam, un Vides pārskata projekta nodošanu Vides pārraudzības valsts birojam atzinuma saņemšanai.	2020.gada decembris
4.2.	Paziņojuma par Programmas un Vides pārskata projekta publisko apspriešanu publicēšana tīmekļu vietnēs www.adazi.lv un www.carnikava.lv , kā arī informatīvajos izdevumos "Ādažu Vēstis" un "Carnikavas Novada Vēstis".	2020.gada decembris
4.3.	Programmas projekta publiskās apspriešana. Vides pārskata projekta	2020.gada

Nr. p.k.	Pasākums	Termiņš
	saskaņošana ar Vides pārraudzības valsts biroja norādītajām iestādēm.	decembris – 2021.gada janvāris
4.4.	Publiskās apspriešanas rezultātu apkopošana.	2021.gada februāris
4.5.	Programmas un Vides pārskata projekta publiskās apspriešanas rezultātu izvērtēšana Vadības darba grupā, rezultātu apkopošana.	2021.gada februāris
4.6.	Programmas un Vides pārskata publiskās apspriešanas kopsavilkuma izstrādāšana, kopsavilkuma publicēšana tīmekļu vietnēs www.adazi.lv un www.carnikava.lv , kā arī informatīvajos izdevumos "Ādažu Vēstis" un "Carnikavas Novada Vēstis".	2021.gada februāris
5.	Programmas un Vides pārskata gala redakcijas	
5.1.	Programmas un Vides pārskata galīgās redakcijas izstrāde, ņemot vērā publiskās apspriešanas rezultātus un institūciju sniegtajos atzinumos norādītos iebildumus un priekšlikumus.	2021.gada februāris–aprīlis
5.2.	Ādažu novada domes un Carnikavas novada domes lēmuma pieņemšana par Programmas gala redakcijas apstiprināšanu, lēmumu publicēšana tīmekļu vietnēs www.adazi.lv un www.carnikava.lv , kā arī informatīvajos izdevumos "Ādažu Vēstis" un "Carnikavas Novada Vēstis".	2021.gada maijs
5.3.	Apstiprinātās Ādažu novada Attīstības programmas (2021-2027) gala redakcijas publicēšana un iesniegšana VARAM un Rīgas plānošanas reģionam.	2021.gada maijs

Domes priekšsēdētājs



M.Sprindžuks

PROGRAMMAS IZSTRĀDES VADĪBAS DARBA GRUPAS NOLIKUMS

I. Vispārīgie jautājumi

1. Nolikums nosaka Ādažu novada domes (turpmāk – Dome) izveidotās Ādažu novada Attīstības programmas (2021-2027 (turpmāk – Programma)) izstrādes Vadības darba grupas (turpmāk - DG) darbības pamatprincipus, uzdevumus un darba organizāciju.
2. DG ir neatkarīga institūcija, tās lēmumiem ir rekomendējošs raksturs. DG lēmumus, priekšlikumus, sagatavotās rekomendācijas vai atzinumus Dome, tās iestādes, institūcijas un kapitālsabiedrības var izmantot Programmas I.redakcijas izstrādei un attiecīgu lēmumu pieņemšanai.
3. DG atrodas Domes tiešā pakļautībā.

II. Darba grupas izveidošanas mērķis, uzdevumi un tiesības

4. DG izveidošanas mērķis ir veikt Domes izveidoto darba grupu (Ekonomiskās attīstības darba grupas, Izglītības, sporta un kultūras darba grupas, Veselības aprūpes un sociālo jautājumu darba grupas un Teritorijas plānošanas un Vides darba grupas) sagatavotās informācijas izvērtējumu, sniegt konceptuālas idejas par attiecīgajās jomās esošo problēmu iespējamajiem risinājumiem un izstrādāt Programmas dokumenta projektu.
5. DG līdz 2020.gada 10.septembrim apstiprināt Sabiedrības līdzdalības plānu un organizēt tā izpildi.
6. DG līdz 2020.gada 15.decembrim izstrādāt un iesniegt Domei Programmas I.redakciju, t.sk. veikt šādus uzdevumus:
 - 6.1. pašreizējās situācijas raksturojumu un analīzi Domes noteiktajās jomās (situācijas apzināšana, teritorijā esošo resursu noteikšana, līdzšinējās attīstības izvērtējums, attīstības tendenču noteikšana);
 - 6.2. stipro un vājo pušu, iespēju un draudu (SVID) analīzi attiecīgajām jomām;
 - 6.3. veicamo pasākumu noteikšanu teritorijas atsevišķu daļu attīstībai atbilstoši to izaugsmes potenciālam un vajadzībām, ar mērķi panākt novada administratīvās teritorijas līdzsvarotu attīstību;
 - 6.4. noteikt pašvaldības vidēja termiņa prioritātes, rīcības virzienus un uzdevumus.
7. DG var precizēt uzdotos un uzdot papildu uzdevumus Programmas izstrādes darba grupām to atbildības jomās.
8. DG var pieaicināt speciālistus, kuriem lēmumu pieņemšanā nav balsstiesību.

III. Darba grupas darba organizācija

9. DG vada Domes apstiprināts Darba grupas vadītājs, kura pienākumi un tiesības noteiktas šī nolikuma IV. daļā.
10. DG vadītāja prombūtnes laikā viņa pienākumus pilda no DG ievēlēts loceklis.

11. DG ievēl protokolētāju, kas savlaicīgi nosūta sēdē izskatāmos materiālus DG locekļiem un jautājuma izskatīšanā iesaistītajām institūcijām vai amatpersonām, veic sēžu protokolēšanu, kā arī organizē DG lietvedību, nodrošinot DG izskatīto un tās sagatavoto dokumentu iekārtošanu atsevišķā lietā un lietas nodošanu Domes Attīstības un investīciju daļai.
12. DG ievēro Latvijas Republikas likumus, Ministru kabineta izdotos tiesību aktus, Domes saistošos noteikumus un lēmumus, citus Latvijas Republikā spēkā esošos normatīvos aktus, Programmas izstrādes Vadības darba uzdevumu un šo nolikumu.
13. DG darbojas atklātības, labas gribas un uzticības gaisotnē, un ievēro labas pārvaldības principu.
14. Katrs DG loceklis ir atbildīgs par godprātīgu DG uzdevumu un savu pienākumu izpildi, kā arī ievēro tiesību aktos noteiktos informācijas atklātības noteikumus.
15. DG pieņem lēmumus sēdēs, klātesošiem DG locekļiem savstarpēji vienojoties vai ar balsu vairākumu.
16. DG pārzina DG mērķi un uzdevumus.
17. DG pauž savu viedokli visos jautājumos, kuri atbilst tās kompetencei.
18. DG protokolus, lēmumus un citus dokumentus sagatavo protokolētājs un paraksta DG vadītājs.
19. Par sēdes sasaukšanu paziņo DG locekļiem vismaz 2 dienas pirms sēdes.
20. Ja DG loceklis attaisnojošu iemeslu dēļ nevar ierasties uz sēdi, tad viņš savlaicīgi informē par to DG vadītāju.

IV. Darba grupas vadītāja tiesības un pienākumi

21. DG vadītājam ir šādas tiesības un pienākumi:
 - 21.1. vadīt DG, pārraudzīt DG uzdevumu izpildi;
 - 21.2. atbildēt par DG darba organizāciju un vadīšanu, DG pieņemto lēmumu noformēšanu un izsūtīšanu;
 - 21.3. sasaukt DG sēdes, noteikt sēžu vietu, laiku un darba kārtību, vadīt sēdes un dot saistošus norādījumus DG locekļiem;
 - 21.4. parakstīt DG sagatavotos dokumentus;
 - 21.5. pieaicināt kompetentus speciālistus dalībai DG sēdēs, ja tas atbilst DG mērķim un uzdevumiem;
 - 21.6. saņemt DG nepieciešamo informāciju no pašvaldības struktūrvienībām, iestādēm, komercsabiedrībām, kā arī valsts institūcijām;
 - 21.7. pārstāvēt DG attiecībās ar valsts institūcijām, fiziskām un juridiskām personām atbilstoši tās kompetencei;
 - 21.8. pārstāvēt DG viedokli Programmas izstrādes citās darba grupās, Domē, un tās patstāvīgajās komitejās;
 - 21.9. organizēt DG iesniegto ziņojumu, iesniegumu, sūdzību un priekšlikumu izskatīšanu un atbilžu sniegšanu atbilstoši normatīvo aktu prasībām;
 - 21.10. sniegt atskaiti Domei tās noteiktā termiņā par DG darbu.

EKONOMISKĀS ATTĪSTĪBAS DARBA GRUPAS NOLIKUMS

I. Vispārīgie jautājumi

1. Nolikums nosaka Ādažu novada domes (turpmāk – Dome) izveidotās Ekonomiskās attīstības darba grupas (turpmāk – DG) darbības pamatprincipus, uzdevumus un darba organizāciju Ādažu novada Attīstības programmas (2021-2027 (turpmāk – Programma)) izstrādei.
2. DG ir neatkarīga institūcija, tās lēmumiem ir rekomendējošs raksturs. DG lēmumus, priekšlikumus vai atzinumus Dome, Programmas izstrādes Vadības darba grupa, pašvaldības iestādes, institūcijas un kapitālsabiedrības var izmantot Programmas I.redakcijas izstrādei.
3. DG atrodas Programmas izstrādes Vadības darba grupas tiešā pakļautībā.

II. Darba grupas izveidošanas mērķis, uzdevumi un tiesības

4. DG izveidošanas mērķis ir sagatavot Ādažu novada situācijas izvērtējumu ekonomiskās attīstības jomā, sniegt esošo problēmu iespējamus risinājumus un izstrādāt risinājumu priekšlikumus sākotnējam Programmas dokumenta projektam.
5. DG līdz 2020.gada 1.decembrim izstrādāt Programmas I.redakciju savā atbildības jomā, t.sk. veikt šādus uzdevumus:
 - 5.1. raksturot pašreizējo situāciju DG atbildības jomā un izdarīt secinājumus (situācijas apzināšana un raksturošana, resursu noteikšana, līdzšinējās attīstības izvērtējums un attīstības tendenču noteikšana);
 - 5.2. stipro un vājo pušu, iespēju un draudu (SVID) analīzi attiecīgajām jomām;
 - 5.3. noteikt veicamos pasākumus teritorijas atsevišķu daļu attīstībai atbilstoši to izaugsmes potenciālam un vajadzībām, ar mērķi panākt visu teritoriju daļu līdzsvarotu attīstību (pasākumi, ar kuriem plānots attīstīt jomu);
 - 5.4. sniegt priekšlikumus pašvaldības vidēja termiņa prioritāšu, rīcības virzienu un uzdevumu noteikšanai.
6. Programmas izstrādes Vadības darba grupa var precizēt uzdotos un uzdot papildu uzdevumus Darba grupai tās atbildības jomā.
7. Ekonomiskās attīstības darba grupā izskatāmie jomas faktori:
 - 7.1. iedzīvotāji;
 - 7.2. nodarbinātība;
 - 7.3. uzņēmējdarbības attīstība;
 - 7.4. jauniešu nodarbinātība;
 - 7.5. tūrisms un rekreācija;
 - 7.6. zvejniecība;
 - 7.7. investīciju piesaiste u.c.

III. Darba grupas darba organizācija

8. DG vada DG vadītājs, kas tiek ievēlēts no DG locekļu vidus.
9. DG vadītāja pienākumi un tiesības noteiktas šī nolikuma IV. daļā.
10. DG vadītāja prombūtnes laikā viņa pienākumus pilda no DG ievēlēts loceklis.

11. DG ievēl protokolētāju, kas savlaicīgi nosūta sēdē izskatāmos materiālus DG locekļiem un jautājuma izskatīšanā iesaistītajām institūcijām vai amatpersonām, veic sēžu protokolēšanu, kā arī organizē DG lietvedību, nodrošinot DG izskatīto un tās sagatavoto dokumentu iekārtošanu atsevišķā lietā un lietas nodošanu Domes Attīstības un investīciju daļai.
12. DG pieņem lēmumus sēdēs, klātesošiem DG locekļiem savstarpēji vienojoties vai ar balsu vairākumu.
13. DG pārzina DG mērķi un uzdevumus.
14. DG ievēro Latvijas Republikas likumus, Ministru kabineta izdotos tiesību aktus, Domes saistošos noteikumus un lēmumus, citus Latvijas Republikā spēkā esošos normatīvos aktus, Programmas izstrādes darba uzdevumu un šo nolikumu.
15. DG darbojas atklātības, labas gribas un uzticības gaisotnē un ievēro labas pārvaldības principu.
16. Katrs DG loceklis ir atbildīgs par godprātīgu DG uzdevumu un savu pienākumu izpildi, kā arī ievēro tiesību aktos noteiktos informācijas atklātības noteikumus.
17. DG pauž savu viedokli visos jautājumos, kuri atbilst tās kompetencei.
18. DG protokolus, lēmumus un citus dokumentus sagatavo protokolētājs un paraksta DG vadītājs.
19. DG darbā var pieaicināt speciālistus, kuriem lēmumu pieņemšanā nav balsstiesību.
20. Par sēdes sasaukšanu paziņo DG locekļiem vismaz 2 dienas pirms sēdes.
21. Ja DG loceklis attaisnojošu iemeslu dēļ nevar ierasties uz sēdi, tad viņš savlaicīgi informē par to DG vadītāju.

IV. Darba grupas vadītāja tiesības un pienākumi

22. DG vadītājam ir šādas tiesības un pienākumi:
 - 22.1. vadīt DG, pārraudzīt DG uzdevumu izpildi;
 - 22.2. atbildēt par DG darba organizāciju un vadīšanu, DG pieņemto lēmumu noformēšanu;
 - 22.3. sasaukt DG sēdes, noteikt sēžu vietu, laiku un darba kārtību, vadīt sēdes un dot saistošus norādījumus DG locekļiem;
 - 22.4. parakstīt DG sagatavotos dokumentus;
 - 22.5. pieaicināt kompetentus speciālistus dalībai DG sēdēs, ja tas atbilst DG mērķim un uzdevumiem;
 - 22.6. saņemt DG nepieciešamo informāciju no pašvaldības struktūrvienībām, iestādēm, komercsabiedrībām, kā arī valsts institūcijām;
 - 22.7. pārstāvēt DG attiecībās ar valsts institūcijām, fiziskām un juridiskām personām atbilstoši tās kompetencei;
 - 22.8. pārstāvēt DG viedokli Programmas izstrādes citās darba grupās, Domē, un tās patstāvīgajās komitejās;
 - 22.9. organizēt DG iesniegto ziņojumu, iesniegumu, sūdzību un priekšlikumu izskatīšanu un atbilžu sniegšanu atbilstoši normatīvo aktu prasībām;
 - 22.10. sniegt atskaiti Programmas izstrādes Vadības darba grupai tās noteiktā termiņā par DG darbu.

IZGLĪTĪBAS, SPORTA UN KULTŪRAS DARBA GRUPAS NOLIKUMS

I. Vispārīgie jautājumi

1. Nolikums nosaka Ādažu novada domes (turpmāk – Dome) izveidotās Izglītības, sporta un kultūras darba grupas (turpmāk – DG) darbības pamatprincipus, uzdevumus un darba organizāciju Ādažu novada Attīstības programmas (2021-2027 (turpmāk – Programma)) izstrādei.
2. DG ir neatkarīga institūcija, tās lēmumiem ir rekomendējošs raksturs. DG lēmumus, priekšlikumus vai atzinumus Dome, Programmas izstrādes Vadības darba grupa, pašvaldības iestādes, institūcijas un kapitālsabiedrības var izmantot Programmas I.redakcijas izstrādei.
3. DG atrodas Programmas izstrādes Vadības darba grupas tiešā pakļautībā.

II. Darba grupas izveidošanas mērķis, uzdevumi un tiesības

4. DG izveidošanas mērķis ir sagatavot Ādažu novada situācijas izvērtējumu izglītības, sporta un kultūras jomā, esošo problēmu iespējamus risinājumus un sniegt priekšlikumus sākotnējam Programmas dokumenta projektam.
5. DG līdz 2020.gada 1.decembrim izstrādāt Programmas I.redakciju savā atbildības jomā, t.sk. veikt šādus uzdevumus:
 - 5.1. raksturot pašreizējo situāciju DG atbildības jomā un izdarīt secinājumus (situācijas apzināšana un raksturošana, resursu noteikšana, līdzšinējās attīstības izvērtējums, attīstības tendenču noteikšana);
 - 5.2. stipro un vājo pušu, iespēju un draudu (SVID) analīzi attiecīgajām jomām;
 - 5.3. noteikt veicamos pasākumus teritorijas atsevišķu daļu attīstībai atbilstoši to izaugsmes potenciālam un vajadzībām nolūkā panākt visu teritoriju daļu līdzsvarotu attīstību (pasākumi, ar kuriem plānots attīstīt jomu);
 - 5.4. sniegt priekšlikumus pašvaldības vidēja termiņa prioritāšu, rīcības virzienu un uzdevumu noteikšanai.
6. Programmas izstrādes Vadības darba grupa var precizēt uzdotos un uzdot papildu uzdevumus DG tās atbildības jomās.
7. Izglītības, sporta un kultūras darba grupā izskatāmie jomas faktori:
 - 7.1. pirmsskolas, vispārējās, profesionālās ievirzes un interešu izglītība;
 - 7.2. pieaugušo mūžizglītība;
 - 7.3. sports;
 - 7.4. jaunatnes politika;
 - 7.5. kultūra (kultūras centri, bibliotēkas, muzeji, izglītības iestādes), u.c.

III. Darba grupas darba organizācija

8. DG vada DG vadītājs, kas tiek ievēlēts no DG locekļu vidus.
9. DG vadītāja pienākumi un tiesības noteiktas šī nolikuma IV. daļā.
10. DG vadītāja prombūtnes laikā viņa pienākumus pilda no DG ievēlēts loceklis.

11. DG ievēl protokolētāju, kas savlaicīgi nosūta sēdē izskatāmos materiālus DG locekļiem un jautājuma izskatīšanā iesaistītajām institūcijām vai amatpersonām, veic sēžu protokolēšanu, kā arī organizē DG lietvedību, nodrošinot DG izskatīto un tās sagatavoto dokumentu iekārtošanu atsevišķā lietā un lietas nodošanu Domes Attīstības un investīciju daļai.
12. DG pieņem lēmumus sēdēs, klātesošiem DG locekļiem savstarpēji vienojoties vai ar balsu vairākumu.
13. DG pārzina DG mērķi un uzdevumus.
14. DG ievēro Latvijas Republikas likumus, Ministru kabineta izdotos tiesību aktus, Domes saistošos noteikumus un lēmumus, citus Latvijas Republikā spēkā esošos normatīvos aktus, Programmas izstrādes darba uzdevumu un šo nolikumu.
15. DG darbojas atklātības, labas gribas un uzticības gaisotnē un ievēro labas pārvaldības principu.
16. Katrs DG loceklis ir atbildīgs par godprātīgu DG uzdevumu un savu pienākumu izpildi, kā arī ievēro tiesību aktos noteiktos informācijas atklātības noteikumus.
17. DG pauž savu viedokli visos jautājumos, kuri atbilst tās kompetencei.
18. DG protokolus, lēmumus un citus dokumentus sagatavo protokolētājs un paraksta DG vadītājs.
19. DG darbā var pieaicināt speciālistus, kuriem lēmumu pieņemšanā nav balsstiesību.
20. Par sēdes sasaukšanu paziņo DG locekļiem vismaz 2 dienas pirms sēdes.
21. Ja DG loceklis attaisnojošu iemeslu dēļ nevar ierasties uz sēdi, tad viņš savlaicīgi informē par to DG vadītāju.

IV. Darba grupas vadītāja tiesības un pienākumi

22. DG vadītājam ir šādas tiesības un pienākumi:
 - 22.1. vadīt DG, pārraudzīt DG uzdevumu izpildi;
 - 22.2. atbildēt par DG darba organizāciju un vadīšanu, DG pieņemto lēmumu noformēšanu;
 - 22.3. sasaukt DG sēdes, noteikt sēžu vietu, laiku un darba kārtību, vadīt sēdes un dot saistošus norādījumus DG locekļiem;
 - 22.4. parakstīt DG sagatavotos dokumentus;
 - 22.5. pieaicināt kompetentus speciālistus dalībai DG sēdēs, ja tas atbilst DG mērķim un uzdevumiem;
 - 22.6. saņemt DG nepieciešamo informāciju no pašvaldības struktūrvienībām, iestādēm, komercsabiedrībām, kā arī valsts institūcijām;
 - 22.7. pārstāvēt DG attiecībās ar valsts institūcijām, fiziskām un juridiskām personām atbilstoši tās kompetencei;
 - 22.8. pārstāvēt DG viedokli Programmas izstrādes citās darba grupās, Domē, un tās patstāvīgajās komitejās;
 - 22.9. organizēt DG iesniegto ziņojumu, iesniegumu, sūdzību un priekšlikumu izskatīšanu un atbilžu sniegšanu atbilstoši normatīvo aktu prasībām;
 - 22.10. sniegt atskaiti Programmas izstrādes Vadības darba grupai tās noteiktā termiņā par DG darbu.

VESELĪBAS APRŪPES UN SOCIĀLO JAUTĀJUMU DARBA GRUPAS NOLIKUMS

I. Vispārīgie jautājumi

1. Nolikums nosaka Ādažu novada domes (turpmāk – Dome) izveidotās Veselības aprūpes un sociālo jautājumu darba grupas (turpmāk – DG) darbības pamatprincipus, uzdevumus un darba organizāciju Ādažu novada Attīstības programmas (2021-2027 (turpmāk – Programma)) izstrādei.
2. DG ir neatkarīga institūcija, tās lēmumiem ir rekomendējošs raksturs. DG lēmumus, priekšlikumus vai atzinumus Dome, Programmas izstrādes Vadības darba grupa, pašvaldības iestādes, institūcijas un kapitālsabiedrības var izmantot Programmas 1.redakcijas izstrādei.
3. DG atrodas Programmas izstrādes Vadības darba grupas tiešā pakļautībā.

II. Darba grupas izveidošanas mērķis, uzdevumi un tiesības

4. DG izveidošanas mērķis ir sagatavot Ādažu novada situācijas izvērtējumu veselības aprūpes un sociālo jautājumu jomā, esošo problēmu iespējamus risinājumus un izstrādāt risinājumu priekšlikumus sākotnējam Programmas dokumenta projektam.
5. DG līdz 2020.gada 1.decembrim beigām izstrādāt Programmas 1.redakciju savā atbildības jomā, t.sk., veikt šādus uzdevumus:
 - 5.1. raksturot pašreizējo situāciju DG atbildības jomā un izdarīt secinājumus (situācijas apzināšana un raksturošana, resursu noteikšana, līdzšinējās attīstības izvērtējums un attīstības tendenču noteikšana);
 - 5.2. stipro un vājo pušu, iespēju un draudu (SVID) analīzi attiecīgajām jomām;
 - 5.3. noteikt veicamos pasākumus teritorijas atsevišķu daļu attīstībai atbilstoši to izaugsmes potenciālam un vajadzībām, ar mērķi panākt visu teritoriju daļu līdzsvarotu attīstību (pasākumi, ar kuriem plānots attīstīt jomu);
 - 5.4. sniegt priekšlikumus pašvaldības vidēja termiņa prioritāšu, rīcības virzienu un uzdevumu noteikšanai.
6. Programmas izstrādes Vadības darba grupa var precizēt uzdotos un uzdot papildu uzdevumus DG tās atbildības jomā.
7. Veselības aprūpes un sociālo jautājumu darba grupā izskatāmie jomas faktori:
 - 7.1. bērnu un ģimenes politika;
 - 7.2. sociālie pakalpojumi un sociālā palīdzība;
 - 7.3. vienlīdzīgu iespēju politika (personas ar invaliditāti, u.tml.);
 - 7.4. veselības aprūpe un veselības veicināšana;
 - 7.5. sabiedriskā kārtība un drošība u.c.

III. Darba grupas darba organizācija

8. DG vada DG vadītājs, kas tiek ievēlēts no DG locekļu vidus.
9. DG vadītāja pienākumi un tiesības noteiktas šī nolikuma IV. daļā.
10. DG vadītāja prombūtnes laikā viņa pienākumus pilda no DG ievēlēts loceklis.

11. DG ievēl protokolētāju, kas savlaicīgi nosūta sēdē izskatāmos materiālus DG locekļiem un jautājuma izskatīšanā iesaistītajām institūcijām vai amatpersonām, veic sēžu protokolēšanu, kā arī organizē DG lietvedību, nodrošinot DG izskatīto un tās sagatavoto dokumentu iekārtošanu atsevišķā lietā un lietas nodošanu Domes Attīstības un investīciju daļai.
12. DG pieņem lēmumus sēdēs, klātesošiem DG locekļiem savstarpēji vienojoties vai ar balsu vairākumu.
13. DG pārzina DG mērķi un uzdevumus.
14. DG ievēro Latvijas Republikas likumus, Ministru kabineta izdotos tiesību aktus, Domes saistošos noteikumus un lēmumus, citus Latvijas Republikā spēkā esošos normatīvos aktus, Programmas izstrādes darba uzdevumu un šo nolikumu.
15. DG darbojas atklātības, labas gribas un uzticības gaisotnē un ievēro labas pārvaldības principu.
16. Katrs DG loceklis ir atbildīgs par godprātīgu DG uzdevumu un savu pienākumu izpildi, kā arī ievēro tiesību aktos noteiktos informācijas atklātības noteikumus.
17. DG pauž savu viedokli visos jautājumos, kuri atbilst tās kompetencei.
18. DG protokolus, lēmumus un citus dokumentus sagatavo protokolētājs un paraksta DG vadītājs.
19. DG darbā var pieaicināt speciālistus, kuriem lēmumu pieņemšanā nav balsstiesību.
20. Par sēdes sasaukšanu paziņo DG locekļiem vismaz 2 dienas pirms sēdes.
21. Ja DG loceklis attaisnojošu iemeslu dēļ nevar ierasties uz sēdi, tad viņš savlaicīgi informē par to DG vadītāju.

IV. Darba grupas vadītāja tiesības un pienākumi

22. DG vadītājam ir šādas tiesības un pienākumi:
 - 22.1. vadīt DG, pārraudzīt DG uzdevumu izpildi;
 - 22.2. atbildēt par DG darba organizāciju un vadīšanu, DG pieņemto lēmumu noformēšanu;
 - 22.3. sasaukt DG sēdes, noteikt sēžu vietu, laiku un darba kārtību, vadīt sēdes un dot saistošus norādījumus Darba grupas locekļiem;
 - 22.4. parakstīt DG sagatavotos dokumentus;
 - 22.5. pieaicināt kompetentus speciālistus dalībai DG sēdēs, ja tas atbilst DG mērķim un uzdevumiem;
 - 22.6. saņemt DG nepieciešamo informāciju no pašvaldības struktūrvienībām, iestādēm, komercsabiedrībām, kā arī valsts institūcijām;
 - 22.7. pārstāvēt DG attiecībās ar valsts institūcijām, fiziskām un juridiskām personām atbilstoši tās kompetencei;
 - 22.8. pārstāvēt DG viedokli Programmas izstrādes citās darba grupās, Domē, un tās patstāvīgajās komitejās;
 - 22.9. organizēt DG iesniegto ziņojumu, iesniegumu, sūdzību un priekšlikumu izskatīšanu un atbilžu sniegšanu atbilstoši normatīvo aktu prasībām;
 - 22.10. sniegt atskaiti Programmas izstrādes Vadības darba grupai tās noteiktā termiņā par DG darbu.

TERITORIJAS PLĀNOŠANAS DARBA GRUPAS NOLIKUMS

I. Vispārīgie jautājumi

1. Nolikums nosaka Ādažu novada domes (turpmāk – Dome) izveidotās Teritorijas plānošanas darba grupas (turpmāk – DG) darbības pamatprincipus, uzdevumus un darba organizāciju Ādažu novada Attīstības programmas (2021-2027 (turpmāk – Programma)) izstrādei.
2. DG ir neatkarīga institūcija, tās lēmumiem ir rekomendējošs raksturs. DG lēmumus, priekšlikumus vai atzinumus Dome, Programmas izstrādes Vadības darba grupa, pašvaldības iestādes, institūcijas un kapitālsabiedrības var izmantot Programmas 1.redakcijas izstrādei.
3. DG atrodas Programmas izstrādes Vadības darba grupas tiešā pakļautībā.

II. Darba grupas izveidošanas mērķis, uzdevumi un tiesības

4. DG izveidošanas mērķis ir sagatavot Ādažu novada situācijas izvērtējumu teritorijas plānošanas un vides jomā, esošo problēmu iespējamus risinājumus un sniegt priekšlikumus sākotnējam Programmas dokumenta projektam.
5. DG līdz 2020.gada 1.decembrim izstrādāt Programmas 1.redakciju savā atbildības jomā, t.sk. veikt šādus uzdevumus:
 - 5.1. raksturot pašreizējo situāciju DG atbildības jomā un izdarīt secinājumus (situācijas apzināšana un raksturošana, resursu noteikšana, līdzšinējās attīstības izvērtējums, attīstības tendenču noteikšana);
 - 5.2. stipro un vājo pušu, iespēju un draudu (SVID) analīzi attiecīgajām jomām;
 - 5.3. noteikt veicamos pasākumus teritorijas atsevišķu daļu attīstībai atbilstoši to izaugsmes potenciālam un vajadzībām nolūkā panākt visu teritoriju daļu līdzsvarotu attīstību (pasākumi, ar kuriem plānots attīstīt jomu);
 - 5.4. sniegt priekšlikumus pašvaldības vidēja termiņa prioritāšu, rīcības virzienu un uzdevumu noteikšanai.
6. Programmas izstrādes Vadības darba grupa var precizēt uzdotos un uzdot papildu uzdevumus DG tās atbildības jomās.
7. Teritorijas plānošanas darba grupā izskatāmie jomas faktori:
 - 7.1. satiksmes infrastruktūra un organizācija;
 - 7.2. sakaru infrastruktūra;
 - 7.3. siltumapgāde;
 - 7.4. gāzes apgāde;
 - 7.5. enerģētika un energoefektivitāte;
 - 7.6. zemes pārvaldība;
 - 7.7. lauksaimniecība un lauku attīstība;
 - 7.8. komunālsaimniecība;
 - 7.9. ūdenssaimniecība, u.c.

III. Darba grupas darba organizācija

8. DG vada DG vadītājs, kas tiek ievēlēts no DG locekļu vidus.

9. DG vadītāja pienākumi un tiesības noteiktas šī nolikuma IV. daļā.
10. DG vadītāja prombūtnes laikā viņa pienākumus pilda no DG ievēlēts loceklis.
11. DG ievēl protokolētāju, kas savlaicīgi nosūta sēdē izskatāmos materiālus DG locekļiem un jautājuma izskatīšanā iesaistītajām institūcijām vai amatpersonām, veic sēžu protokolēšanu, kā arī organizē DG lietvedību, nodrošinot DG izskatīto un tās sagatavoto dokumentu iekārtošanu atsevišķā lietā un lietas nodošanu Domes Attīstības un investīciju daļai.
12. DG pieņem lēmumus sēdēs, klātesošiem DG locekļiem savstarpēji vienojoties vai ar balsu vairākumu.
13. DG pārzina DG mērķi un uzdevumus.
14. DG ievēro Latvijas Republikas likumus, Ministru kabineta izdotos tiesību aktus, Domes saistošos noteikumus un lēmumus, citus Latvijas Republikā spēkā esošos normatīvos aktus, Programmas izstrādes darba uzdevumu un šo nolikumu.
15. DG darbojas atklātības, labas gribas un uzticības gaisotnē un ievēro labas pārvaldības principu.
16. Katrs DG loceklis ir atbildīgs par godprātīgu DG uzdevumu un savu pienākumu izpildi, kā arī ievēro tiesību aktos noteiktos informācijas atklātības noteikumus.
17. DG pauž savu viedokli visos jautājumos, kuri atbilst tās kompetencei.
18. DG protokolus, lēmumus un citus dokumentus sagatavo protokolētājs un paraksta DG vadītājs.
19. DG darbā var pieaicināt speciālistus, kuriem lēmumu pieņemšanā nav balsttiesību.
20. Par sēdes sasaukšanu paziņo DG locekļiem vismaz 2 dienas pirms sēdes.
21. Ja DG loceklis attaisnojošu iemeslu dēļ nevar ierasties uz sēdi, tad viņš savlaicīgi informē par to DG vadītāju.

IV. Darba grupas vadītāja tiesības un pienākumi

22. DG vadītājam ir šādas tiesības un pienākumi:
 - 22.1. vadīt DG, pārraudzīt DG uzdevumu izpildi;
 - 22.2. atbildēt par DG darba organizāciju un vadīšanu, DG pieņemto lēmumu noformēšanu;
 - 22.3. sasaukt DG sēdes, noteikt sēžu vietu, laiku un darba kārtību, vadīt sēdes un dot saistošus norādījumus DG locekļiem;
 - 22.4. parakstīt Darba grupas sagatavotos dokumentus;
 - 22.5. pieaicināt kompetentus speciālistus dalībai Darba grupas sēdēs, ja tas atbilst DG mērķim un uzdevumiem;
 - 22.6. saņemt DG nepieciešamo informāciju no pašvaldības struktūrvienībām, iestādēm, komercsabiedrībām, kā arī valsts institūcijām;
 - 22.7. pārstāvēt DG attiecībās ar valsts institūcijām, fiziskām un juridiskām personām atbilstoši tās kompetencei;
 - 22.8. pārstāvēt DG viedokli Programmas izstrādes citās darba grupās, Domē, un tās patstāvīgajās komitejās;
 - 22.9. organizēt DG iesniegto ziņojumu, iesniegumu, sūdzību un priekšlikumu izskatīšanu un atbilžu sniegšanu atbilstoši normatīvo aktu prasībām;
 - 22.10. sniegt atskaiti Programmas izstrādes Vadības darba grupai tās noteiktā termiņā par DG darbu.

VIDES DARBA GRUPAS NOLIKUMS

I. Vispārīgie jautājumi

1. Nolikums nosaka Ādažu novada domes (turpmāk – Dome) izveidotās Vides darba grupas (turpmāk – DG) darbības pamatprincipus, uzdevumus un darba organizāciju Ādažu novada Attīstības programmas (2021-2027 (turpmāk – Programma)) izstrādei.
2. DG ir neatkarīga institūcija, tās lēmumiem ir rekomendējošs raksturs. DG lēmumus, priekšlikumus vai atzinumus Dome, Programmas izstrādes Vadības darba grupa, pašvaldības iestādes, institūcijas un kapitālsabiedrības var izmantot Programmas I.redakcijas izstrādei.
3. DG atrodas Programmas izstrādes Vadības darba grupas tiešā pakļautībā.

II. Darba grupas izveidošanas mērķis, uzdevumi un tiesības

4. DG izveidošanas mērķis ir sagatavot Ādažu novada situācijas izvērtējumu vides aizsardzības un attīstības jomā, esošo problēmu iespējamus risinājumus un sniegt priekšlikumus sākotnējam Programmas dokumenta projektam.
5. DG līdz 2020.gada 1.decembrim izstrādāt Programmas I.redakciju savā atbildības jomā, t.sk. veikt šādus uzdevumus:
 - 5.1. raksturot pašreizējo situāciju DG atbildības jomā un izdarīt secinājumus (situācijas apzināšana un raksturošana, resursu noteikšana, līdzšinējās attīstības izvērtējums, attīstības tendenču noteikšana);
 - 5.2. stipro un vājo pušu, iespēju un draudu (SVID) analīzi attiecīgajām jomām;
 - 5.3. noteikt veicamos pasākumus teritorijas atsevišķu daļu attīstībai atbilstoši to izaugsmes potenciālam un vajadzībām nolūkā panākt visu teritoriju daļu līdzsvarotu attīstību (pasākumi, ar kuriem plānots attīstīt jomu);
 - 5.4. sniegt priekšlikumus pašvaldības vidēja termiņa prioritāšu, rīcības virzienu un uzdevumu noteikšanai.
6. Programmas izstrādes Vadības darba grupa var precizēt uzdotos un uzdot papildu uzdevumus DG tās atbildības jomās.
7. Vides darba grupā izskatāmie jomas faktori:
 - 7.1. ūdens;
 - 7.2. dabas resursi;
 - 7.3. ainava;
 - 7.4. atkritumu apsaimniekošana;
 - 7.5. polderi;
 - 7.6. mežu un ūdens resursu apsaimniekošana;
 - 7.7. dabas aizsardzība;
 - 7.8. gaisa kvalitāte un troksnis;
 - 7.9. zemes dziļu aizsardzība;
 - 7.10. klimatu pārmaiņas un energopolitika;
 - 7.11. īpaši apdraudētās teritorijas u.c.

III. Darba grupas darba organizācija

8. DG vada DG vadītājs, kas tiek ievēlēts no DG locekļu vidus.
9. DG vadītāja pienākumi un tiesības noteiktas šī nolikuma IV. daļā.
10. DG vadītāja prombūtnes laikā viņa pienākumus pilda no DG ievēlēts loceklis.
11. DG ievēl protokolētāju, kas savlaicīgi nosūta sēdē izskatāmos materiālus DG locekļiem un jautājuma izskatīšanā iesaistītajām institūcijām vai amatpersonām, veic sēžu protokolēšanu, kā arī organizē DG lietvedību, nodrošinot DG izskatīto un tās sagatavoto dokumentu iekārtošanu atsevišķā lietā un lietas nodošanu Domes Attīstības un investīciju daļai.
12. DG pieņem lēmumus sēdēs, klātesošiem DG locekļiem savstarpēji vienojoties vai ar balsu vairākumu.
13. DG pārzina DG mērķi un uzdevumus.
14. DG ievēro Latvijas Republikas likumus, Ministru kabineta izdotos tiesību aktus, Domes saistošos noteikumus un lēmumus, citus Latvijas Republikā spēkā esošos normatīvos aktus, Programmas izstrādes darba uzdevumu un šo nolikumu.
15. DG darbojas atklātības, labas gribas un uzticības gaisotnē un ievēro labas pārvaldības principu.
16. Katrs DG loceklis ir atbildīgs par godprātīgu DG uzdevumu un savu pienākumu izpildi, kā arī ievēro tiesību aktos noteiktos informācijas atklātības noteikumus.
17. DG pauž savu viedokli visos jautājumos, kuri atbilst tās kompetencei.
18. DG protokolus, lēmumus un citus dokumentus sagatavo protokolētājs un paraksta DG vadītājs.
19. DG darbā var pieaicināt speciālistus, kuriem lēmumu pieņemšanā nav balsstiesību.
20. Par sēdes sasaukšanu paziņo DG locekļiem vismaz 2 dienas pirms sēdes.
21. Ja DG loceklis attaisnojošu iemeslu dēļ nevar ierasties uz sēdi, tad viņš savlaicīgi informē par to DG vadītāju.

IV. Darba grupas vadītāja tiesības un pienākumi

22. DG vadītājam ir šādas tiesības un pienākumi:
 - 22.1. vadīt DG, pārraudzīt DG uzdevumu izpildi;
 - 22.2. atbildēt par DG darba organizāciju un vadīšanu, DG pieņemto lēmumu noformēšanu;
 - 22.3. sasaukt DG sēdes, noteikt sēžu vietu, laiku un darba kārtību, vadīt sēdes un dot saistošus norādījumus DG locekļiem;
 - 22.4. parakstīt Darba grupas sagatavotos dokumentus;
 - 22.5. pieaicināt kompetentus speciālistus dalībai Darba grupas sēdēs, ja tas atbilst DG mērķim un uzdevumiem;
 - 22.6. saņemt DG nepieciešamo informāciju no pašvaldības struktūrvienībām, iestādēm, komercsabiedrībām, kā arī valsts institūcijām;
 - 22.7. pārstāvēt DG attiecībās ar valsts institūcijām, fiziskām un juridiskām personām atbilstoši tās kompetencei;
 - 22.8. pārstāvēt DG viedokli Programmas izstrādes citās darba grupās, Domē, un tās patstāvīgajās komitejās;
 - 22.9. organizēt DG iesniegto ziņojumu, iesniegumu, sūdzību un priekšlikumu izskatīšanu un atbilstoši normatīvo aktu prasībām;
 - 22.10. sniegt atskaiti Programmas izstrādes Vadības darba grupai tās noteiktā termiņā par DG darbu.



ĀDAŽU NOVADA DOME

Reģistrācijas Nr.90000048472
Gaujas iela 33A, Ādaži, Ādažu novads, LV 2164
tālrunis 67997350, fakss 67997828, e-pasts dome@adazi.lv

LĒMUMS Ādažu novadā

2020.gada 25.augustā

Nr.188

Par grozījumiem Ādažu novada domes 28.07.2020. lēmumā Nr.156 "Par Ādažu novada Attīstības programmas 2021.-2027.gadam izstrādes uzsākšanu"

Pamatojoties uz Ādažu novada domes 30.06.2020. lēmumu Nr. 152 "Par Ādažu novada domes un Carnikavas novada domes sadarbību Ādažu novada Attīstības programmas 2021.-2027.gadam izstrādei", Carnikavas novada domes 22.07.2020. lēmumu (prot. Nr. 16, 8§) "Par Carnikavas novada domes un Ādažu novada dome sadarbību Ādažu novada Attīstības programmas 2021.-2027.gadam izstrādei", Ādažu novada domes un Carnikavas novada domes 30.07.2020. sadarbības līgumu Nr. JUR 2020-07/567, likuma "Par pašvaldībām" 14.panta otrās daļas 1.punktu, Attīstības plānošanas sistēmas likuma 6.panta ceturto daļu, 8. un 10.pantu, Teritorijas attīstības plānošanas likuma 12.panta pirmo daļu un 22.pantu, Ministru kabineta 14.10.2014. noteikumu Nr. 628 "Noteikumi par pašvaldību teritorijas attīstības plānošanas dokumentiem" 2.pantu, 3.2.nodaļu un 66.pantu, Administratīvo teritoriju un apdzīvoto vietu likuma 9. pantu, kā arī to, ka jautājums tika atbalstīts Attīstības komitejā 14.07.2020. un Finanšu komitejā 21.07.2020., Ādažu novada dome

NOLEMJ:

Veikt grozījumu Ādažu novada domes 28.07.2020. lēmumā Nr.156 "Par Ādažu novada Attīstības programmas 2021.-2027.gadam izstrādes uzsākšanu" un izteikt tā 8.punktu šādā redakcijā:

"8. Pilnvarot Vadības grupu sasaukt to pirmo sēdi un apstiprināt Programmas izstrādes darba grupu sastāvu."

Domes priekšsēdētājs

M.Sprindžuks

KOPIJA PAREIZA

Ādažu novada domes
Kancelejas vadītāja
J.Sviridenkova

DOKUMENTS (1 lp.) IR ELEKTRONISKI APLIECINĀTS AR DROŠU ELEKTRONISKO PARAKSTU
UN SATUR LAIKA ZĪMOGU

Ādažos, APLIECINĀJUMA DATUMU SKATĪT DOKUMENTA PARAKSTA LAIKA ZĪMOGĀ



ĀDAŽU NOVADA DOME

Reģistrācijas Nr.90000048472
Gaujas iela 33A, Ādaži, Ādažu novads, LV 2164
tālrunis 67997350, fakss 67997828, e-pasts dome@adazi.lv

LĒMUMS Ādažu novadā

2020.gada 24.novembrī

Nr.249

Par grozījumiem Ādažu novada domes 28.07.2020. lēmumā Nr.156 "Par Ādažu novada Attīstības programmas 2021.-2027. gadam izstrādes uzsākšanu"

Ādažu novada dome saņēma Vides pārraudzības valsts biroja 16.11.2020. lēmumu Nr. 4-02/74 "Par stratēģiskā ietekmes uz vidi novērtējuma procedūras piemērošanu" par to, ka Ādažu novada Ilgtspējīgas attīstības stratēģijas (turpmāk – Stratēģija) aktualizācijai ir jāpiemēro stratēģiskās ietekmes uz vidi novērtējuma procedūra.

Saskaņā ar domes 27.09.2020. lēmumu Nr.209 "Par Ādažu novada Ilgtspējīgas attīstības stratēģijas aktualizāciju", Stratēģijas aktualizācijas process un izpildes termiņš ir tieši saistīts ar Attīstības programmas 1. redakcijas izstrādes procesu un termiņu. Ņemot vērā, ka 1. redakcijas izstrādi bija plānots pabeigt 2020. gada decembrī, bet Stratēģijas Vides pārskats tiks sagatavots vēlāk, ir nepieciešams pagarināt Attīstības programmas 1. redakcijas izstrādes termiņu.

Pamatojoties uz domes 30.06.2020. lēmumu Nr. 152 "Par Ādažu novada domes un Carnikavas novada domes sadarbību Ādažu novada Attīstības programmas 2021.-2027.gadam izstrādei", Carnikavas novada domes 22.07.2020. lēmumu (prot. Nr.16, 8.§) "Par Carnikavas novada domes un Ādažu novada domes sadarbību Ādažu novada Attīstības programmas 2021.-2027. gadam izstrādei", Ādažu un Carnikavas pašvaldību 30.07.2020. sadarbības līgumu Nr. JUR 2020-07/567), likuma "Par pašvaldībām" 14. panta otrās daļas 1. punktu, Attīstības plānošanas sistēmas likuma 6. panta ceturto daļu, 8. un 10.pantu, Teritorijas attīstības plānošanas likuma 12. panta pirmo daļu un 22. pantu, Administratīvo teritoriju un apdzīvoto vietu likuma 9. pantu, Ministru kabineta 14.10.2014. noteikumu Nr. 628 "Noteikumi par pašvaldību teritorijas attīstības plānošanas dokumentiem" 2. punktu, 3.2.nodaļu un 66. punktu, kā arī Attīstības komitejas 14.07.2020. atzinumu un Finanšu komitejas 21.07.2020. atzinumu, Ādažu novada dome

NOLEMJ:

1. Veikt grozījumu Ādažu novada domes 28.07.2020. lēmumā Nr.156 "Par Ādažu novada Attīstības programmas 2021.-2027. gadam izstrādes uzsākšanu" (turpmāk – Lēmums), izsakot tā pielikumus jaunā redakcijā:
 - 1.1. Darba uzdevums (1.pielikums);
 - 1.2. Programmas izstrādes Vadības darba grupas nolikums (2.pielikums);
 - 1.3. Ekonomiskās attīstības darba grupas nolikums (3.pielikums);
 - 1.4. Izglītības, sporta un kultūras darba grupas nolikums (4.pielikums);
 - 1.5. Veselības aprūpes un sociālo jautājumu darba grupas nolikums (5.pielikums);
 - 1.6. Teritorijas plānošanas darba grupas nolikums (6.pielikums);
 - 1.7. Vides darba grupas nolikums (7.pielikums).

2. Domes projektu vadītājam Ingai Pērkonei nodrošināt šī lēmuma izpildi.

Domes priekšsēdētājs



M.Sprindžuks

KOPIJA PAREIZA

Ādažu novada domes
Kancelejas vadītāja
J.Sviridenkova

DOKUMENTS (18 l.p.) IR ELEKTRONISKI APLIECINĀTS AR DROŠU ELEKTRONISKO PARAKSTU UN SATUR LAIKA ZĪMOGU

Ādažos, APLIECINĀJUMA DATUMU SKATĪT DOKUMENTA PARAKSTA LAIKA ZĪMOGĀ

DARBA UZDEVUMS

Ādažu novada Attīstības programmas (2021-2027) izstrādei

1. Izstrādāt Ādažu novada Attīstības programmu 2021.-2027.gadam (turpmāk – Programma), nosakot rīcību kopumu pašvaldības ilgtermiņa mērķu un prioritāšu īstenošanai.
2. Programmas izstrādes pamatojums:
 - 2.1. Likuma "Par pašvaldībām" 14.panta otrās daļas 1.punkts;
 - 2.2. Administratīvo teritoriju un apdzīvoto vietu likuma 9.pants;
 - 2.3. Attīstības plānošanas sistēmas likuma 6.panta ceturtdā daļa;
 - 2.4. Teritorijas attīstības plānošanas likuma 5.panta pirmās daļas 3.punkts;
 - 2.5. Ministru kabineta 16.10.2012. noteikumi Nr. 628 "Noteikumi par pašvaldību teritorijas attīstības plānošanas dokumentiem";
 - 2.6. Ministru kabineta 25.08.2009. noteikumi Nr.970 "Sabiedrības līdzdalības kārtība attīstības plānošanas procesā".
3. Programmas izstrādi veikt saskaņā ar spēkā esošo Latvijas Republikas normatīvo aktu prasībām un Vides aizsardzības un reģionālās attīstības ministrijas izstrādātajiem "Metodiskajiem ieteikumiem attīstības programmu izstrādei reģionālajā un vietējā līmenī".
4. Noteikt Ādažu novada domes Attīstības un investīciju daļas projektu vadītāju Ingu Pērkonī par atbildīgo domes darbinieku Programmas izstrādei.
5. Programmas izstrādes uzdevumi:
 - 5.1. izvērtēt un saskaņot Ādažu novada un Carnikavas novada ilgtspējīgas attīstības stratēģijās noteiktos ilgtermiņa attīstības vīzijas, stratēģiskos mērķus, ilgtermiņa prioritātes un vidējā termiņa prioritātes;
 - 5.2. definēt Ādažu novada vidēja termiņa attīstības virzienus un rīcību kopumu, finanšu resursus un atbildīgos izpildītājus;
 - 5.3. izvērtēt un ņemt vērā plānošanas reģiona spēkā esošos teritorijas attīstības plānošanas dokumentus, Ādažu novada un Carnikavas novada teritorijas plānojumus un to pašvaldību teritorijas attīstības plānošanas dokumentus, ar kurām robežojas Ādažu novads;
 - 5.4. izvērtēt un ņemt vērā Ādažu novada pašvaldības un Carnikavas novada pašvaldības spēkā esošos attīstības plānošanas dokumentus, kā arī uzsāktos un iepriekš plānotos infrastruktūras projektus;
 - 5.5. nodrošināt sabiedrības pārstāvju līdzdalību Programmas izstrādē atbilstoši Ministru kabineta 25.08.2009. noteikumiem Nr.970 "Sabiedrības līdzdalības kārtība attīstības plānošanas procesā";
 - 5.6. izstrādāt stratēģiskās ietekmes uz vidi novērtējumu, ja tas nepieciešams saskaņā ar Valsts vides dienesta reģionālās pārvaldes lēmumu.
6. Programmas izstrādes process un izpildes termiņi:

Nr. p.k.	Pasākums	Termiņš
1.	Sagatavošanās Programmas izstrādei	
1.1.	Ādažu novada domes un Carnikavas novada domes lēmumu pieņemšana par Programmas izstrādes uzsākšanu.	2020.gada jūlijs
1.2.	Lēmumu par Programmas izstrādes uzsākšanu nosūtīšana RPR, VARAM un paziņojuma publicēšana tīmekļu vietnēs www.adazi.lv un www.carnikava.lv , kā arī informatīvajos izdevumos "Ādažu Vēstis" un "Carnikavas Novada Vēstis".	2020.gada jūlijs
1.3.	Programmas izstrādes darba plāna un sabiedrības līdzdalības plāna izstrāde, interešu grupu un viedokļu līderu identificēšana. Programmas izstrādes un sabiedrības līdzdalības plāna apspriešana darba grupās.	2020.gada jūlijs-augusts
1.4.	Paziņojuma par sabiedrības līdzdalību (ar kritērijiem sabiedrības pārstāvju izvēlei) sagatavošana un publicēšana tīmekļu vietnēs un vietējos informatīvajos izdevumos.	2020.gada augusts-septembris
1.5.	Tematisko darba grupu organizēšana, piesaistot nozaru speciālistus un viedokļu līderus, rezultātu apkopošana.	2020.gada augusts-septembris
1.6.	Ar Programmu saistītu augstāka un līdzīga līmeņa dokumentu analīze (t.sk. konsultācijas ar RPR un kaimiņu pašvaldībām).	2020.gada augusts-septembris
1.7.	Iedzīvotāju aptaujas organizēšana un anketu rezultātu apkopošana.	2020.gada augusts-novembris
2.	Stratēģiskais ietekmes uz vidi novērtējums	
2.1.	Konsultācijas ar VVD Lielrīgas reģionālo vides pārvaldi, kā arī ar Dabas aizsardzības pārvaldi un Veselības inspekciju par Programmas īstenošanas iespējamo ietekmi uz vidi un cilvēku veselību, kā arī par stratēģiskā ietekmes uz vidi novērtējuma nepieciešamību. Iesniegums Vides pārraudzības valsts birojam stratēģiskā ietekmes uz vidi novērtējuma nepieciešamības izvērtēšanai.	2020.gada jūlijs
3.	Programmas 1.redakcijas un vides pārskata 1.redakcijas izstrāde	
3.1.	Programmas 1.redakcijas projekta izstrāde	2020.gada septembris- 2021.gada janvāris
3.2.	Vides pārskata 1.redakcijas izstrāde	2020.gada oktobris- 2021.gada janvāris
3.3.	Programmas 1.redakcijas projekta izskatīšana Vadības darba grupā	2021.gada janvāris
4.	Publiskā apspriešana un saskaņošana	
4.1.	Ādažu novada domes un Carnikavas novada domes lēmumu pieņemšana par Programmas un Vides pārskata projekta nodošanu publiskajai apspriešanai, un Programmas projekta nodošanu Rīgas plānošanas reģionam, un Vides pārskata projekta nodošanu Vides pārraudzības valsts birojam atzinuma saņemšanai.	2021.gada janvāris
4.2.	Paziņojuma par Programmas un Vides pārskata projekta publisko apspriešanu publicēšana tīmekļu vietnēs www.adazi.lv un www.carnikava.lv , kā arī informatīvajos izdevumos "Ādažu Vēstis" un "Carnikavas Novada Vēstis".	2021.gada janvāris
4.3.	Programmas projekta publiskās apspriešana. Vides pārskata projekta saskaņošana ar Vides pārraudzības valsts biroja norādītajām iestādēm.	2021.gada janvāris – februāris

Nr. p.k.	Pasākums	Termiņš
4.4.	Publiskās apspriešanas rezultātu apkopošana.	2021.gada marts
4.5.	Programmas un Vides pārskata projekta publiskās apspriešanas rezultātu izvērtēšana Vadības darba grupā, rezultātu apkopošana.	2021.gada marts
4.6.	Programmas un Vides pārskata publiskās apspriešanas kopsavilkuma izstrādāšana, kopsavilkuma publicēšana tīmekļu vietnēs www.adazi.lv un www.carnikava.lv , kā arī informatīvajos izdevumos "Ādažu Vēstis" un "Carnikavas Novada Vēstis".	2021.gada marts
5.	Programmas un Vides pārskata gala redakcijas	
5.1.	Programmas un Vides pārskata galīgās redakcijas izstrāde, ņemot vērā publiskās apspriešanas rezultātus un institūciju sniegtajos atzinumos norādītos iebildumus un priekšlikumus.	2021.gada marts–aprīlis
5.2.	Ādažu novada domes un Carnikavas novada domes lēmuma pieņemšana par Programmas gala redakcijas apstiprināšanu, lēmumu publicēšana tīmekļu vietnēs www.adazi.lv un www.carnikava.lv , kā arī informatīvajos izdevumos "Ādažu Vēstis" un "Carnikavas Novada Vēstis".	2021.gada maijs
5.3.	Apstiprinātās Ādažu novada Attīstības programmas (2021-2027) gala redakcijas publicēšana un iesniegšana VARAM un Rīgas plānošanas reģionam.	2021.gada maijs

Domes priekšsēdētājs

M.Sprindžuks

PROGRAMMAS IZSTRĀDES VADĪBAS DARBA GRUPAS NOLIKUMS

I. Vispārīgie jautājumi

1. Nolikums nosaka Ādažu novada domes (turpmāk – Dome) izveidotās Ādažu novada Attīstības programmas (2021-2027 (turpmāk – Programma)) izstrādes Vadības darba grupas (turpmāk - DG) darbības pamatprincipus, uzdevumus un darba organizāciju.
2. DG ir neatkarīga institūcija, tās lēmumiem ir rekomendējošs raksturs. DG lēmumus, priekšlikumus, sagatavotās rekomendācijas vai atzinumus Dome, tās iestādes, institūcijas un kapitālsabiedrības var izmantot Programmas 1.redakcijas izstrādei un attiecīgu lēmumu pieņemšanai.
3. DG atrodas Domes tiešā pakļautībā.

II. Darba grupas izveidošanas mērķis, uzdevumi un tiesības

4. DG izveidošanas mērķis ir veikt Domes izveidoto darba grupu (Ekonomiskās attīstības darba grupas, Izglītības, sporta un kultūras darba grupas, Veselības aprūpes un sociālo jautājumu darba grupas un Teritorijas plānošanas un Vides darba grupas) sagatavotās informācijas izvērtējumu, sniegt konceptuālas idejas par attiecīgajās jomās esošo problēmu iespējamajiem risinājumiem un izstrādāt Programmas dokumenta projektu.
5. DG līdz 2020.gada 10.septembrim apstiprināt Sabiedrības līdzdalības plānu un organizēt tā izpildi.
6. DG līdz 2020.gada 31.decembrim izstrādāt un iesniegt Domei Programmas 1.redakciju, t.sk. veikt šādus uzdevumus:
 - 6.1. pašreizējās situācijas raksturojumu un analīzi Domes noteiktajās jomās (situācijas apzināšana, teritorijā esošo resursu noteikšana, līdzšinējās attīstības izvērtējums, attīstības tendenču noteikšana);
 - 6.2. stipro un vājo pušu, iespēju un draudu (SVID) analīzi attiecīgajām jomām;
 - 6.3. veicamo pasākumu noteikšanu teritorijas atsevišķu daļu attīstībai atbilstoši to izaugsmes potenciālam un vajadzībām, ar mērķi panākt novada administratīvās teritorijas līdzsvarotu attīstību;
 - 6.4. noteikt pašvaldības vidēja termiņa prioritātes, rīcības virzienus un uzdevumus.
7. DG var precizēt uzdotos un uzdot papildu uzdevumus Programmas izstrādes darba grupām to atbildības jomās.
8. DG var pieaicināt speciālistus, kuriem lēmumu pieņemšanā nav balsstiesību.

III. Darba grupas darba organizācija

9. DG vada Domes apstiprināts Darba grupas vadītājs, kura pienākumi un tiesības noteiktas šī nolikuma IV. daļā.
10. DG vadītāja prombūtnes laikā viņa pienākumus pilda no DG ievēlēts loceklis.

11. DG ievēl protokolētāju, kas savlaicīgi nosūta sēdē izskatāmos materiālus DG locekļiem un jautājuma izskatīšanā iesaistītajām institūcijām vai amatpersonām, veic sēžu protokolēšanu, kā arī organizē DG lietvedību, nodrošinot DG izskatīto un tās sagatavoto dokumentu iekārtošanu atsevišķā lietā un lietas nodošanu Domes Attīstības un investīciju daļai.
12. DG ievēro Latvijas Republikas likumus, Ministru kabineta izdotos tiesību aktus, Domes saistošos noteikumus un lēmumus, citus Latvijas Republikā spēkā esošos normatīvos aktus, Programmas izstrādes Vadības darba uzdevumu un šo nolikumu.
13. DG darbojas atklātības, labas gribas un uzticības gaisotnē, un ievēro labas pārvaldības principu.
14. Katrs DG loceklis ir atbildīgs par godprātīgu DG uzdevumu un savu pienākumu izpildi, kā arī ievēro tiesību aktos noteiktos informācijas atklātības noteikumus.
15. DG pieņem lēmumus sēdēs, klātesošiem DG locekļiem savstarpēji vienojoties vai ar balsu vairākumu.
16. DG pārzina DG mērķi un uzdevumus.
17. DG pauž savu viedokli visos jautājumos, kuri atbilst tās kompetencei.
18. DG protokolus, lēmumus un citus dokumentus sagatavo protokolētājs un paraksta DG vadītājs.
19. Par sēdes sasaukšanu paziņo DG locekļiem vismaz 2 dienas pirms sēdes.
20. Ja DG loceklis attaisnojošu iemeslu dēļ nevar ierasties uz sēdi, tad viņš savlaicīgi informē par to DG vadītāju.

IV. Darba grupas vadītāja tiesības un pienākumi

21. DG vadītājam ir šādas tiesības un pienākumi:
 - 21.1. vadīt DG, pārraudzīt DG uzdevumu izpildi;
 - 21.2. atbildēt par DG darba organizāciju un vadīšanu, DG pieņemto lēmumu noformēšanu un izsūtīšanu;
 - 21.3. sasaukt DG sēdes, noteikt sēžu vietu, laiku un darba kārtību, vadīt sēdes un dot saistošus norādījumus DG locekļiem;
 - 21.4. parakstīt DG sagatavotos dokumentus;
 - 21.5. pieaicināt kompetentus speciālistus dalībai DG sēdēs, ja tas atbilst DG mērķim un uzdevumiem;
 - 21.6. saņemt DG nepieciešamo informāciju no pašvaldības struktūrvienībām, iestādēm, komercsabiedrībām, kā arī valsts institūcijām;
 - 21.7. pārstāvēt DG attiecībās ar valsts institūcijām, fiziskām un juridiskām personām atbilstoši tās kompetencei;
 - 21.8. pārstāvēt DG viedokli Programmas izstrādes citās darba grupās, Domē, un tās patstāvīgajās komitejās;
 - 21.9. organizēt DG iesniegto ziņojumu, iesniegumu, sūdzību un priekšlikumu izskatīšanu un atbilstoši sniegtu atbilstoši normatīvo aktu prasībām;
 - 21.10. sniegt atskaiti Domei tās noteiktā termiņā par DG darbu.

EKONOMISKĀS ATTĪSTĪBAS DARBA GRUPAS NOLIKUMS

I. Vispārīgie jautājumi

1. Nolikums nosaka Ādažu novada domes (turpmāk – Dome) izveidotās Ekonomiskās attīstības darba grupas (turpmāk – DG) darbības pamatprincipus, uzdevumus un darba organizāciju Ādažu novada Attīstības programmas (2021-2027 (turpmāk – Programma)) izstrādei.
2. DG ir neatkarīga institūcija, tās lēmumiem ir rekomendējošs raksturs. DG lēmumus, priekšlikumus vai atzinumus Dome, Programmas izstrādes Vadības darba grupa, pašvaldības iestādes, institūcijas un kapitālsabiedrības var izmantot Programmas 1.redakcijas izstrādei.
3. DG atrodas Programmas izstrādes Vadības darba grupas tiešā pakļautībā.

II. Darba grupas izveidošanas mērķis, uzdevumi un tiesības

4. DG izveidošanas mērķis ir sagatavot Ādažu novada situācijas izvērtējumu ekonomiskās attīstības jomā, sniegt esošo problēmu iespējamus risinājumus un izstrādāt risinājumu priekšlikumus sākotnējam Programmas dokumenta projektam.
5. DG līdz 2020.gada 17.decembrim izstrādāt Programmas 1.redakciju savā atbildības jomā, t.sk. veikt šādus uzdevumus:
 - 5.1. raksturot pašreizējo situāciju DG atbildības jomā un izdarīt secinājumus (situācijas apzināšana un raksturošana, resursu noteikšana, līdzšinējās attīstības izvērtējums un attīstības tendenču noteikšana);
 - 5.2. stipro un vājo pušu, iespēju un draudu (SVID) analīzi attiecīgajām jomām;
 - 5.3. noteikt veicamos pasākumus teritorijas atsevišķu daļu attīstībai atbilstoši to izaugsmes potenciālam un vajadzībām, ar mērķi panākt visu teritoriju daļu līdzsvarotu attīstību (pasākumi, ar kuriem plānots attīstīt jomu);
 - 5.4. sniegt priekšlikumus pašvaldības vidēja termiņa prioritāšu, rīcības virzienu un uzdevumu noteikšanai.
6. Programmas izstrādes Vadības darba grupa var precizēt uzdotos un uzdot papildu uzdevumus Darba grupai tās atbildības jomā.
7. Ekonomiskās attīstības darba grupā izskatāmie jomas faktori:
 - 7.1. iedzīvotāji;
 - 7.2. nodarbinātība;
 - 7.3. uzņēmējdarbības attīstība;
 - 7.4. jauniešu nodarbinātība;
 - 7.5. tūrisms un rekreācija;
 - 7.6. zvejniecība;
 - 7.7. investīciju piesaiste u.c.

III. Darba grupas darba organizācija

8. DG vada DG vadītājs, kas tiek ievēlēts no DG locekļu vidus.
9. DG vadītāja pienākumi un tiesības noteiktas šī nolikuma IV. daļā.
10. DG vadītāja prombūtnes laikā viņa pienākumus pilda no DG ievēlēts loceklis.

11. DG ievēl protokolētāju, kas savlaicīgi nosūta sēdē izskatāmos materiālus DG locekļiem un jautājuma izskatīšanā iesaistītajām institūcijām vai amatpersonām, veic sēžu protokolēšanu, kā arī organizē DG lietvedību, nodrošinot DG izskatīto un tās sagatavoto dokumentu iekārtošanu atsevišķā lietā un lietas nodošanu Domes Attīstības un investīciju daļai.
12. DG pieņem lēmumus sēdēs, klātesošiem DG locekļiem savstarpēji vienojoties vai ar balsu vairākumu.
13. DG pārzina DG mērķi un uzdevumus.
14. DG ievēro Latvijas Republikas likumus, Ministru kabineta izdotos tiesību aktus, Domes saistošos noteikumus un lēmumus, citus Latvijas Republikā spēkā esošos normatīvos aktus, Programmas izstrādes darba uzdevumu un šo nolikumu.
15. DG darbojas atklātības, labas gribas un uzticības gaisotnē un ievēro labas pārvaldības principu.
16. Katrs DG loceklis ir atbildīgs par godprātīgu DG uzdevumu un savu pienākumu izpildi, kā arī ievēro tiesību aktos noteiktos informācijas atklātības noteikumus.
17. DG pauž savu viedokli visos jautājumos, kuri atbilst tās kompetencei.
18. DG protokolus, lēmumus un citus dokumentus sagatavo protokolētājs un paraksta DG vadītājs.
19. DG darbā var pieaicināt speciālistus, kuriem lēmumu pieņemšanā nav balsstiesību.
20. Par sēdes sasaukšanu paziņo DG locekļiem vismaz 2 dienas pirms sēdes.
21. Ja DG loceklis attaisnojošu iemeslu dēļ nevar ierasties uz sēdi, tad viņš savlaicīgi informē par to DG vadītāju.

IV. Darba grupas vadītāja tiesības un pienākumi

22. DG vadītājam ir šādas tiesības un pienākumi:
 - 22.1. vadīt DG, pārraudzīt DG uzdevumu izpildi;
 - 22.2. atbildēt par DG darba organizāciju un vadīšanu, DG pieņemto lēmumu noformēšanu;
 - 22.3. sasaukt DG sēdes, noteikt sēžu vietu, laiku un darba kārtību, vadīt sēdes un dot saistošus norādījumus DG locekļiem;
 - 22.4. parakstīt DG sagatavotos dokumentus;
 - 22.5. pieaicināt kompetentus speciālistus dalībai DG sēdēs, ja tas atbilst DG mērķim un uzdevumiem;
 - 22.6. saņemt DG nepieciešamo informāciju no pašvaldības struktūrvienībām, iestādēm, komercsabiedrībām, kā arī valsts institūcijām;
 - 22.7. pārstāvēt DG attiecībās ar valsts institūcijām, fiziskām un juridiskām personām atbilstoši tās kompetencei;
 - 22.8. pārstāvēt DG viedokli Programmas izstrādes citās darba grupās, Domē, un tās patstāvīgajās komitejās;
 - 22.9. organizēt DG iesniegto ziņojumu, iesniegumu, sūdzību un priekšlikumu izskatīšanu un atbilžu sniegšanu atbilstoši normatīvo aktu prasībām;
 - 22.10. sniegt atskaiti Programmas izstrādes Vadības darba grupai tās noteiktā termiņā par DG darbu.

IZGLĪTĪBAS, SPORTA UN KULTŪRAS DARBA GRUPAS NOLIKUMS

I. Vispārīgie jautājumi

1. Nolikums nosaka Ādažu novada domes (turpmāk – Dome) izveidotās Izglītības, sporta un kultūras darba grupas (turpmāk – DG) darbības pamatprincipus, uzdevumus un darba organizāciju Ādažu novada Attīstības programmas (2021-2027 (turpmāk – Programma)) izstrādei.
2. DG ir neatkarīga institūcija, tās lēmumiem ir rekomendējošs raksturs. DG lēmumus, priekšlikumus vai atzinumus Dome, Programmas izstrādes Vadības darba grupa, pašvaldības iestādes, institūcijas un kapitālsabiedrības var izmantot Programmas 1.redakcijas izstrādei.
3. DG atrodas Programmas izstrādes Vadības darba grupas tiešā pakļautībā.

II. Darba grupas izveidošanas mērķis, uzdevumi un tiesības

4. DG izveidošanas mērķis ir sagatavot Ādažu novada situācijas izvērtējumu izglītības, sporta un kultūras jomā, esošo problēmu iespējamus risinājumus un sniegt priekšlikumus sākotnējam Programmas dokumenta projektam.
5. DG līdz 2020.gada 17.decembrim izstrādāt Programmas 1.redakciju savā atbildības jomā, t.sk. veikt šādus uzdevumus:
 - 5.1. raksturot pašreizējo situāciju DG atbildības jomā un izdarīt secinājumus (situācijas apzināšana un raksturošana, resursu noteikšana, līdzšinējās attīstības izvērtējums, attīstības tendenču noteikšana);
 - 5.2. stipro un vājo pušu, iespēju un draudu (SVID) analīzi attiecīgajām jomām;
 - 5.3. noteikt veicamos pasākumus teritorijas atsevišķu daļu attīstībai atbilstoši to izaugsmes potenciālam un vajadzībām nolūkā panākt visu teritoriju daļu līdzsvarotu attīstību (pasākumi, ar kuriem plānots attīstīt jomu);
 - 5.4. sniegt priekšlikumus pašvaldības vidēja termiņa prioritāšu, rīcības virzienu un uzdevumu noteikšanai.
6. Programmas izstrādes Vadības darba grupa var precizēt uzdotos un uzdot papildu uzdevumus DG tās atbildības jomās.
7. Izglītības, sporta un kultūras darba grupā izskatāmie jomas faktori:
 - 7.1. pirmsskolas, vispārējās, profesionālās ievirzes un interešu izglītība;
 - 7.2. pieaugušo mūziklītība;
 - 7.3. sports;
 - 7.4. jaunatnes politika;
 - 7.5. kultūra (kultūras centri, bibliotēkas, muzeji, izglītības iestādes), u.c.

III. Darba grupas darba organizācija

8. DG vada DG vadītājs, kas tiek ievēlēts no DG locekļu vidus.
9. DG vadītāja pienākumi un tiesības noteiktas šī nolikuma IV. daļā.
10. DG vadītāja prombūtnes laikā viņa pienākumus pilda no DG ievēlēts loceklis.

11. DG ievēl protokolētāju, kas savlaicīgi nosūta sēdē izskatāmos materiālus DG locekļiem un jautājuma izskatīšanā iesaistītajām institūcijām vai amatpersonām, veic sēžu protokolēšanu, kā arī organizē DG lietvedību, nodrošinot DG izskatīto un tās sagatavoto dokumentu iekārtošanu atsevišķā lietā un lietas nodošanu Domes Attīstības un investīciju daļai.
12. DG pieņem lēmumus sēdēs, klātesošiem DG locekļiem savstarpēji vienojoties vai ar balsu vairākumu.
13. DG pārzina DG mērķi un uzdevumus.
14. DG ievēro Latvijas Republikas likumus, Ministru kabineta izdotos tiesību aktus, Domes saistošos noteikumus un lēmumus, citus Latvijas Republikā spēkā esošos normatīvos aktus, Programmas izstrādes darba uzdevumu un šo nolikumu.
15. DG darbojas atklātības, labas gribas un uzticības gaisotnē un ievēro labas pārvaldības principu.
16. Katrs DG loceklis ir atbildīgs par godprātīgu DG uzdevumu un savu pienākumu izpildi, kā arī ievēro tiesību aktos noteiktos informācijas atklātības noteikumus.
17. DG pauž savu viedokli visos jautājumos, kuri atbilst tās kompetencei.
18. DG protokolus, lēmumus un citus dokumentus sagatavo protokolētājs un paraksta DG vadītājs.
19. DG darbā var pieaicināt speciālistus, kuriem lēmumu pieņemšanā nav balsstiesību.
20. Par sēdes sasaukšanu paziņo DG locekļiem vismaz 2 dienas pirms sēdes.
21. Ja DG loceklis attaisnojošu iemeslu dēļ nevar ierasties uz sēdi, tad viņš savlaicīgi informē par to DG vadītāju.

IV. Darba grupas vadītāja tiesības un pienākumi

22. DG vadītājam ir šādas tiesības un pienākumi:
 - 22.1. vadīt DG, pārraudzīt DG uzdevumu izpildi;
 - 22.2. atbildēt par DG darba organizāciju un vadīšanu, DG pieņemto lēmumu noformēšanu;
 - 22.3. sasaukt DG sēdes, noteikt sēžu vietu, laiku un darba kārtību, vadīt sēdes un dot saistošus norādījumus DG locekļiem;
 - 22.4. parakstīt DG sagatavotos dokumentus;
 - 22.5. pieaicināt kompetentus speciālistus dalībai DG sēdēs, ja tas atbilst DG mērķim un uzdevumiem;
 - 22.6. saņemt DG nepieciešamo informāciju no pašvaldības struktūrvienībām, iestādēm, komercsabiedrībām, kā arī valsts institūcijām;
 - 22.7. pārstāvēt DG attiecībās ar valsts institūcijām, fiziskām un juridiskām personām atbilstoši tās kompetencei;
 - 22.8. pārstāvēt DG viedokli Programmas izstrādes citās darba grupās, Domē, un tās patstāvīgajās komitejās;
 - 22.9. organizēt DG iesniegto ziņojumu, iesniegumu, sūdzību un priekšlikumu izskatīšanu un atbilžu sniegšanu atbilstoši normatīvo aktu prasībām;
 - 22.10. sniegt atskaiti Programmas izstrādes Vadības darba grupai tās noteiktā termiņā par DG darbu.

VESELĪBAS APRŪPES UN SOCIĀLO JAUTĀJUMU DARBA GRUPAS NOLIKUMS

I. Vispārīgie jautājumi

1. Nolikums nosaka Ādažu novada domes (turpmāk – Dome) izveidotās Veselības aprūpes un sociālo jautājumu darba grupas (turpmāk – DG) darbības pamatprincipus, uzdevumus un darba organizāciju Ādažu novada Attīstības programmas (2021-2027 (turpmāk – Programma)) izstrādei.
2. DG ir neatkarīga institūcija, tās lēmumiem ir rekomendējošs raksturs. DG lēmumus, priekšlikumus vai atzinumus Dome, Programmas izstrādes Vadības darba grupa, pašvaldības iestādes, institūcijas un kapitālsabiedrības var izmantot Programmas 1.redakcijas izstrādei.
3. DG atrodas Programmas izstrādes Vadības darba grupas tiešā pakļautībā.

II. Darba grupas izveidošanas mērķis, uzdevumi un tiesības

4. DG izveidošanas mērķis ir sagatavot Ādažu novada situācijas izvērtējumu veselības aprūpes un sociālo jautājumu jomā, esošo problēmu iespējamus risinājumus un izstrādāt risinājumu priekšlikumus sākotnējam Programmas dokumenta projektam.
5. DG līdz 2020.gada 17.decembrim beigām izstrādāt Programmas 1.redakciju savā atbildības jomā, t.sk., veikt šādus uzdevumus:
 - 5.1. raksturot pašreizējo situāciju DG atbildības jomā un izdarīt secinājumus (situācijas apzināšana un raksturošana, resursu noteikšana, līdzšinējās attīstības izvērtējums un attīstības tendenču noteikšana);
 - 5.2. stipro un vājo pušu, iespēju un draudu (SVID) analīzi attiecīgajām jomām;
 - 5.3. noteikt veicamos pasākumus teritorijas atsevišķu daļu attīstībai atbilstoši to izaugsmes potenciālam un vajadzībām, ar mērķi panākt visu teritoriju daļu līdzsvarotu attīstību (pasākumi, ar kuriem plānots attīstīt jomu);
 - 5.4. sniegt priekšlikumus pašvaldības vidēja termiņa prioritāšu, rīcības virzienu un uzdevumu noteikšanai.
6. Programmas izstrādes Vadības darba grupa var precizēt uzdotos un uzdot papildu uzdevumus DG tās atbildības jomā.
7. Veselības aprūpes un sociālo jautājumu darba grupā izskatāmie jomas faktori:
 - 7.1. bērnu un ģimenes politika;
 - 7.2. sociālie pakalpojumi un sociālā palīdzība;
 - 7.3. vienlīdzīgu iespēju politika (personas ar invaliditāti, u.tml.);
 - 7.4. veselības aprūpe un veselības veicināšana;
 - 7.5. sabiedriskā kārtība un drošība u.c.

III. Darba grupas darba organizācija

8. DG vada DG vadītājs, kas tiek ievēlēts no DG locekļu vidus.
9. DG vadītāja pienākumi un tiesības noteiktas šī nolikuma IV. daļā.
10. DG vadītāja prombūtnes laikā viņa pienākumus pilda no DG ievēlēts loceklis.

11. DG ievēl protokolētāju, kas savlaicīgi nosūta sēdē izskatāmos materiālus DG locekļiem un jautājuma izskatīšanā iesaistītajām institūcijām vai amatpersonām, veic sēžu protokolēšanu, kā arī organizē DG lietvedību, nodrošinot DG izskatīto un tās sagatavoto dokumentu iekārtošanu atsevišķā lietā un lietas nodošanu Domes Attīstības un investīciju daļai.
12. DG pieņem lēmumus sēdēs, klātesošiem DG locekļiem savstarpēji vienojoties vai ar balsu vairākumu.
13. DG pārzina DG mērķi un uzdevumus.
14. DG ievēro Latvijas Republikas likumus, Ministru kabineta izdotos tiesību aktus, Domes saistošos noteikumus un lēmumus, citus Latvijas Republikā spēkā esošos normatīvos aktus, Programmas izstrādes darba uzdevumu un šo nolikumu.
15. DG darbojas atklātības, labas gribas un uzticības gaisotnē un ievēro labas pārvaldības principu.
16. Katrs DG loceklis ir atbildīgs par godprātīgu DG uzdevumu un savu pienākumu izpildi, kā arī ievēro tiesību aktos noteiktos informācijas atklātības noteikumus.
17. DG pauž savu viedokli visos jautājumos, kuri atbilst tās kompetencei.
18. DG protokolus, lēmumus un citus dokumentus sagatavo protokolētājs un paraksta DG vadītājs.
19. DG darbā var pieaicināt speciālistus, kuriem lēmumu pieņemšanā nav balsstiesību.
20. Par sēdes sasaukšanu paziņo DG locekļiem vismaz 2 dienas pirms sēdes.
21. Ja DG loceklis attaisnojošu iemeslu dēļ nevar ierasties uz sēdi, tad viņš savlaicīgi informē par to DG vadītāju.

IV. Darba grupas vadītāja tiesības un pienākumi

22. DG vadītājam ir šādas tiesības un pienākumi:
 - 22.1. vadīt DG, pārraudzīt DG uzdevumu izpildi;
 - 22.2. atbildēt par DG darba organizāciju un vadīšanu, DG pieņemto lēmumu noformēšanu;
 - 22.3. sasaukt DG sēdes, noteikt sēžu vietu, laiku un darba kārtību, vadīt sēdes un dot saistošus norādījumus Darba grupas locekļiem;
 - 22.4. parakstīt DG sagatavotos dokumentus;
 - 22.5. pieaicināt kompetentus speciālistus dalībai DG sēdēs, ja tas atbilst DG mērķim un uzdevumiem;
 - 22.6. saņemt DG nepieciešamo informāciju no pašvaldības struktūrvienībām, iestādēm, komercsabiedrībām, kā arī valsts institūcijām;
 - 22.7. pārstāvēt DG attiecībās ar valsts institūcijām, fiziskām un juridiskām personām atbilstoši tās kompetencei;
 - 22.8. pārstāvēt DG viedokli Programmas izstrādes citās darba grupās, Domē, un tās patstāvīgajās komitejās;
 - 22.9. organizēt DG iesniegto ziņojumu, iesniegumu, sūdzību un priekšlikumu izskatīšanu un atbilžu sniegšanu atbilstoši normatīvo aktu prasībām;
 - 22.10. sniegt atskaiti Programmas izstrādes Vadības darba grupai tās noteiktā termiņā par DG darbu.

TERITORIJAS PLĀNOŠANAS DARBA GRUPAS NOLIKUMS

I. Vispārīgie jautājumi

1. Nolikums nosaka Ādažu novada domes (turpmāk – Dome) izveidotās Teritorijas plānošanas darba grupas (turpmāk – DG) darbības pamatprincipus, uzdevumus un darba organizāciju Ādažu novada Attīstības programmas (2021-2027 (turpmāk – Programma)) izstrādei.
2. DG ir neatkarīga institūcija, tās lēmumiem ir rekomendējošs raksturs. DG lēmumus, priekšlikumus vai atzinumus Dome, Programmas izstrādes Vadības darba grupa, pašvaldības iestādes, institūcijas un kapitālsabiedrības var izmantot Programmas 1.redakcijas izstrādei.
3. DG atrodas Programmas izstrādes Vadības darba grupas tiešā pakļautībā.

II. Darba grupas izveidošanas mērķis, uzdevumi un tiesības

4. DG izveidošanas mērķis ir sagatavot Ādažu novada situācijas izvērtējumu teritorijas plānošanas jomā esošo problēmu iespējamās risinājumus un sniegt priekšlikumus sākotnējam Programmas dokumenta projektam.
5. DG līdz 2020.gada 17.decembrim izstrādāt Programmas 1.redakciju savā atbildības jomā, t.sk. veikt šādus uzdevumus:
 - 5.1. raksturot pašreizējo situāciju DG atbildības jomā un izdarīt secinājumus (situācijas apzināšana un raksturošana, resursu noteikšana, līdzšinējās attīstības izvērtējums, attīstības tendenču noteikšana);
 - 5.2. stipro un vājo pušu, iespēju un draudu (SVID) analīzi attiecīgajām jomām;
 - 5.3. noteikt veicamos pasākumus teritorijas atsevišķu daļu attīstībai atbilstoši to izaugsmes potenciālam un vajadzībām nolūkā panākt visu teritoriju daļu līdzsvarotu attīstību (pasākumi, ar kuriem plānots attīstīt jomu);
 - 5.4. sniegt priekšlikumus pašvaldības vidēja termiņa prioritāšu, rīcības virzienu un uzdevumu noteikšanai.
6. Programmas izstrādes Vadības darba grupa var precizēt uzdotos un uzdot papildu uzdevumus DG tās atbildības jomās.
7. Teritorijas plānošanas darba grupā izskatāmie jomas faktori:
 - 7.1. satiksmes infrastruktūra un organizācija;
 - 7.2. sakaru infrastruktūra;
 - 7.3. siltumapgāde;
 - 7.4. gāzes apgāde;
 - 7.5. enerģētika un energoefektivitāte;
 - 7.6. zemes pārvaldība;
 - 7.7. lauksaimniecība un lauku attīstība;
 - 7.8. komunālsaimniecība;
 - 7.9. ūdenssaimniecība, u.c.

III. Darba grupas darba organizācija

8. DG vada DG vadītājs, kas tiek ievēlēts no DG locekļu vidus.

9. DG vadītāja pienākumi un tiesības noteiktas šī nolikuma IV. daļā.
10. DG vadītāja prombūtnes laikā viņa pienākumus pilda no DG ievēlēts loceklis.
11. DG ievēl protokolētāju, kas savlaicīgi nosūta sēdē izskatāmos materiālus DG locekļiem un jautājuma izskatīšanā iesaistītajām institūcijām vai amatpersonām, veic sēžu protokolēšanu, kā arī organizē DG lietvedību, nodrošinot DG izskatīto un tās sagatavoto dokumentu iekārtošanu atsevišķā lietā un lietas nodošanu Domes Attīstības un investīciju daļai.
12. DG pieņem lēmumus sēdēs, klātesošiem DG locekļiem savstarpēji vienojoties vai ar balsu vairākumu.
13. DG pārzina DG mērķi un uzdevumus.
14. DG ievēro Latvijas Republikas likumus, Ministru kabineta izdotos tiesību aktus, Domes saistošos noteikumus un lēmumus, citus Latvijas Republikā spēkā esošos normatīvos aktus, Programmas izstrādes darba uzdevumu un šo nolikumu.
15. DG darbojas atklātības, labas gribas un uzticības gaisotnē un ievēro labas pārvaldības principu.
16. Katrs DG loceklis ir atbildīgs par godprātīgu DG uzdevumu un savu pienākumu izpildi, kā arī ievēro tiesību aktos noteiktos informācijas atklātības noteikumus.
17. DG pauž savu viedokli visos jautājumos, kuri atbilst tās kompetencei.
18. DG protokolus, lēmumus un citus dokumentus sagatavo protokolētājs un paraksta DG vadītājs.
19. DG darbā var pieaicināt speciālistus, kuriem lēmumu pieņemšanā nav balsttiesību.
20. Par sēdes sasaukšanu paziņo DG locekļiem vismaz 2 dienas pirms sēdes.
21. Ja DG loceklis attaisnojošu iemeslu dēļ nevar ierasties uz sēdi, tad viņš savlaicīgi informē par to DG vadītāju.

IV. Darba grupas vadītāja tiesības un pienākumi

22. DG vadītājam ir šādas tiesības un pienākumi:
 - 22.1. vadīt DG, pārraudzīt DG uzdevumu izpildi;
 - 22.2. atbildēt par DG darba organizāciju un vadīšanu, DG pieņemto lēmumu noformēšanu;
 - 22.3. sasaukt DG sēdes, noteikt sēžu vietu, laiku un darba kārtību, vadīt sēdes un dot saistošus norādījumus DG locekļiem;
 - 22.4. parakstīt Darba grupas sagatavotos dokumentus;
 - 22.5. pieaicināt kompetentus speciālistus dalībai Darba grupas sēdēs, ja tas atbilst DG mērķim un uzdevumiem;
 - 22.6. saņemt DG nepieciešamo informāciju no pašvaldības struktūrvienībām, iestādēm, komercsabiedrībām, kā arī valsts institūcijām;
 - 22.7. pārstāvēt DG attiecībās ar valsts institūcijām, fiziskām un juridiskām personām atbilstoši tās kompetencei;
 - 22.8. pārstāvēt DG viedokli Programmas izstrādes citās darba grupās, Domē, un tās patstāvīgajās komitejās;
 - 22.9. organizēt DG iesniegto ziņojumu, iesniegumu, sūdzību un priekšlikumu izskatīšanu un atbilžu sniegšanu atbilstoši normatīvo aktu prasībām;
 - 22.10. sniegt atskaiti Programmas izstrādes Vadības darba grupai tās noteiktā termiņā par DG darbu.

VIDES DARBA GRUPAS NOLIKUMS

I. Vispārīgie jautājumi

1. Nolikums nosaka Ādažu novada domes (turpmāk – Dome) izveidotās Vides darba grupas (turpmāk – DG) darbības pamatprincipus, uzdevumus un darba organizāciju Ādažu novada Attīstības programmas (2021-2027 (turpmāk – Programma)) izstrādei.
2. DG ir neatkarīga institūcija, tās lēmumiem ir rekomendējošs raksturs. DG lēmumus, priekšlikumus vai atzinumus Dome, Programmas izstrādes Vadības darba grupa, pašvaldības iestādes, institūcijas un kapitālsabiedrības var izmantot Programmas 1.redakcijas izstrādei.
3. DG atrodas Programmas izstrādes Vadības darba grupas tiešā pakļautībā.

II. Darba grupas izveidošanas mērķis, uzdevumi un tiesības

4. DG izveidošanas mērķis ir sagatavot Ādažu novada situācijas izvērtējumu vides aizsardzības un attīstības jomā, esošo problēmu iespējamus risinājumus un sniegt priekšlikumus sākotnējam Programmas dokumenta projektam.
5. DG līdz 2020.gada 17.decembrim izstrādāt Programmas 1.redakciju savā atbildības jomā, t.sk. veikt šādus uzdevumus:
 - 5.1. raksturot pašreizējo situāciju DG atbildības jomā un izdarīt secinājumus (situācijas apzināšana un raksturošana, resursu noteikšana, līdzšinējās attīstības izvērtējums, attīstības tendenču noteikšana);
 - 5.2. stipro un vājo pušu, iespēju un draudu (SVID) analīzi attiecīgajām jomām;
 - 5.3. noteikt veicamos pasākumus teritorijas atsevišķu daļu attīstībai atbilstoši to izaugsmes potenciālam un vajadzībām nolūkā panākt visu teritoriju daļu līdzsvarotu attīstību (pasākumi, ar kuriem plānots attīstīt jomu);
 - 5.4. sniegt priekšlikumus pašvaldības vidēja termiņa prioritāšu, rīcības virzienu un uzdevumu noteikšanai.
6. Programmas izstrādes Vadības darba grupa var precizēt uzdotos un uzdot papildu uzdevumus DG tās atbildības jomās.
7. Vides darba grupā izskatāmie jomas faktori:
 - 7.1. ūdens;
 - 7.2. dabas resursi;
 - 7.3. ainava;
 - 7.4. atkritumu apsaimniekošana;
 - 7.5. polderi;
 - 7.6. mežu un ūdens resursu apsaimniekošana;
 - 7.7. dabas aizsardzība;
 - 7.8. gaisa kvalitāte un troksnis;
 - 7.9. zemes dziļu aizsardzība;
 - 7.10. klimatu pārmaiņas un energopolitika,
 - 7.11. īpaši apdraudētās teritorijas u.c.

III. Darba grupas darba organizācija

8. DG vada DG vadītājs, kas tiek ievēlēts no DG locekļu vidus.
9. DG vadītāja pienākumi un tiesības noteiktas šī nolikuma IV. daļā.
10. DG vadītāja prombūtnes laikā viņa pienākumus pilda no DG ievēlēts loceklis.
11. DG ievēl protokolētāju, kas savlaicīgi nosūta sēdē izskatāmos materiālus DG locekļiem un jautājuma izskatīšanā iesaistītajām institūcijām vai amatpersonām, veic sēžu protokolēšanu, kā arī organizē DG lietvedību, nodrošinot DG izskatīto un tās sagatavoto dokumentu iekārtošanu atsevišķā lietā un lietas nodošanu Domes Attīstības un investīciju daļai.
12. DG pieņem lēmumus sēdēs, klātesošiem DG locekļiem savstarpēji vienojoties vai ar balsu vairākumu.
13. DG pārzina DG mērķi un uzdevumus.
14. DG ievēro Latvijas Republikas likumus, Ministru kabineta izdotos tiesību aktus, Domes saistošos noteikumus un lēmumus, citus Latvijas Republikā spēkā esošos normatīvos aktus, Programmas izstrādes darba uzdevumu un šo nolikumu.
15. DG darbojas atklātības, labas gribas un uzticības gaisotnē un ievēro labas pārvaldības principu.
16. Katrs DG loceklis ir atbildīgs par godprātīgu DG uzdevumu un savu pienākumu izpildi, kā arī ievēro tiesību aktos noteiktos informācijas atklātības noteikumus.
17. DG pauž savu viedokli visos jautājumos, kuri atbilst tās kompetencei.
18. DG protokolus, lēmumus un citus dokumentus sagatavo protokolētājs un paraksta DG vadītājs.
19. DG darbā var pieaicināt speciālistus, kuriem lēmumu pieņemšanā nav balsstiesību.
20. Par sēdes sasaukšanu paziņo DG locekļiem vismaz 2 dienas pirms sēdes.
21. Ja DG loceklis attaisnojošu iemeslu dēļ nevar ierasties uz sēdi, tad viņš savlaicīgi informē par to DG vadītāju.

IV. Darba grupas vadītāja tiesības un pienākumi

22. DG vadītājam ir šādas tiesības un pienākumi:
 - 22.1. vadīt DG, pārraudzīt DG uzdevumu izpildi;
 - 22.2. atbildēt par DG darba organizāciju un vadīšanu, DG pieņemto lēmumu noformēšanu;
 - 22.3. sasaukt DG sēdes, noteikt sēžu vietu, laiku un darba kārtību, vadīt sēdes un dot saistošus norādījumus DG locekļiem;
 - 22.4. parakstīt Darba grupas sagatavotos dokumentus;
 - 22.5. pieaicināt kompetentus speciālistus dalībai Darba grupas sēdēs, ja tas atbilst DG mērķim un uzdevumiem;
 - 22.6. saņemt DG nepieciešamo informāciju no pašvaldības struktūrvienībām, iestādēm, komercsabiedrībām, kā arī valsts institūcijām;
 - 22.7. pārstāvēt DG attiecībās ar valsts institūcijām, fiziskām un juridiskām personām atbilstoši tās kompetencei;
 - 22.8. pārstāvēt DG viedokli Programmas izstrādes citās darba grupās, Domē, un tās patstāvīgajās komitejās;
 - 22.9. organizēt DG iesniegto ziņojumu, iesniegumu, sūdzību un priekšlikumu izskatīšanu un atbilžu sniegšanu atbilstoši normatīvo aktu prasībām;

15

-
- 22.10. sniegt atskaiti Programmas izstrādes Vadības darba grupai tās noteiktā termiņā par DG darbu.



ĀDAŽU NOVADA DOME

Reģistrācijas Nr.90000048472
Gaujas iela 33A, Ādaži, Ādažu novads, LV 2164
tālrunis 67997350, fakss 67997828, e-pasts dome@adazi.lv

LĒMUMS Ādažu novadā

2021.gada 26.janvārī

Nr.23

Par grozījumiem Ādažu novada domes 28.07.2020. lēmumā Nr.156 "Par Ādažu novada Attīstības programmas 2021.-2027. gadam izstrādes uzsākšanu"

Nemot vērā to, ka Ādažu novada Attīstības programmā (2021.-2027.) tiek integrēti piecu darba grupu sagatavotie materiāli (kas ietver informāciju par esošajiem Ādažu un Carnikavas novadiem), iedzīvotāju aptaujas rezultāti, kā arī saņemtie priekšlikumi, Attīstības programmas 1.redakcijas izstrādei un saskaņošanai nepieciešams ilgāks laiks, lai publiskai apspriešanai nodotu iespējami kvalitatīvāku dokumentu.

Pamatojoties uz domes 30.06.2020. lēmumu Nr. 152 "Par Ādažu novada domes un Carnikavas novada domes sadarbību Ādažu novada Attīstības programmas 2021.-2027.gadam izstrādei", Carnikavas novada domes 22.07.2020. lēmumu (prot. Nr.16, 8.§) "Par Carnikavas novada domes un Ādažu novada domes sadarbību Ādažu novada Attīstības programmas 2021.-2027. gadam izstrādei", Ādažu un Carnikavas pašvaldību 30.07.2020. sadarbības līgumu Nr. JUR 2020-07/567), likuma "Par pašvaldībām" 14. panta otrās daļas 1. punktu, kā arī domes Projektu uzraudzības komisijas 18.01.2021. atzinumu un Finanšu komitejas 19.01.2021. atzinumu, Ādažu novada dome

NOLEMJ:

1. Izteikt Ādažu novada domes 28.07.2020. lēmuma Nr.156 "Par Ādažu novada Attīstības programmas 2021.-2027. gadam izstrādes uzsākšanu" 1.pielikuma 6.punktu šādā redakcijā:

Nr. p.k.	Pasākums	Termiņš
1.	Sagatavošanās Programmas izstrādei	
1.1.	Ādažu novada domes un Carnikavas novada domes lēmumu pieņemšana par Programmas izstrādes uzsākšanu.	2020.gada jūlijs
1.2.	Lēmumu par Programmas izstrādes uzsākšanu nosūtīšana RPR, VARAM un paziņojuma publicēšana tīmekļu vietnēs www.adazi.lv un www.carnikava.lv , kā arī informatīvajos izdevumos "Ādažu Vēstis" un "Carnikavas Novada Vēstis".	2020.gada jūlijs
1.3.	Programmas izstrādes darba plāna un sabiedrības līdzdalības plāna izstrāde, interešu grupu un viedokļu līderu identificēšana. Programmas izstrādes un sabiedrības līdzdalības plāna apspriešana darba grupās.	2020.gada jūlijs-augusts
1.4.	Paziņojuma par sabiedrības līdzdalību (ar kritērijiem sabiedrības pārstāvju izvēlei) sagatavošana un publicēšana tīmekļu vietnēs un vietējos informatīvajos izdevumos.	2020.gada augusts-septembris
1.5.	Tematisko darba grupu organizēšana, piesaistot nozaru speciālistus un viedokļu līderus, rezultātu apkopošana.	2020.gada augusts septembris

Nr. p.k.	Pasākums	Termiņš
1.6.	Ar Programmu saistītu augstāka un līdzīga līmeņa dokumentu analīze (t.sk. konsultācijas ar RPR un kaimiņu pašvaldībām).	2020.gada augusts–septembris
1.7.	Iedzīvotāju aptaujas organizēšana un anketu rezultātu apkopošana.	2020.gada augusts–novembris
2.	Stratēģiskais ietekmes uz vidi novērtējums	
2.1.	Konsultācijas ar VVD Lielrīgas reģionālo vides pārvaldi, kā arī ar Dabas aizsardzības pārvaldi un Veselības inspekciju par Programmas īstenošanas iespējamo ietekmi uz vidi un cilvēku veselību, kā arī par stratēģiskā ietekmes uz vidi novērtējuma nepieciešamību. Iesniegums Vides pārraudzības valsts birojam stratēģiskā ietekmes uz vidi novērtējuma nepieciešamības izvērtēšanai.	2020.gada jūlijs
3.	Programmas 1.redakcijas un vides pārskata 1.redakcijas izstrāde	
3.1.	Programmas 1.redakcijas projekta izstrāde	2020.gada septembris – 2021.gada janvāris
3.2.	Vides pārskata 1.redakcijas izstrāde	2020.gada oktobris–2021.gada februāris
3.3.	Programmas 1.redakcijas projekta izskatīšana Vadības darba grupā	2021.gada februāris
4.	Publiskā apspriešana un saskaņošana	
4.1.	Ādažu novada domes un Carnikavas novada domes lēmumu pieņemšana par Programmas un Vides pārskata projekta nodošanu publiskajai apspriešanai, un Programmas projekta nodošanu Rīgas plānošanas reģionam, un Vides pārskata projekta nodošanu Vides pārraudzības valsts birojam atzinuma saņemšanai.	2021.gada februāris
4.2.	Paziņojuma par Programmas un Vides pārskata projekta publisko apspriešanu publicēšana tīmekļu vietnēs www.adazi.lv un www.carnikava.lv , kā arī informatīvajos izdevumos “Ādažu Vēstis” un “Carnikavas Novada Vēstis”.	2021.gada februāris
4.3.	Programmas projekta publiskās apspriešana. Vides pārskata projekta saskaņošana ar Vides pārraudzības valsts biroja norādītajām iestādēm.	2021.gada februāris – marts
4.4.	Publiskās apspriešanas rezultātu apkopošana.	2021.gada aprīlis
4.5.	Programmas un Vides pārskata projekta publiskās apspriešanas rezultātu izvērtēšana Vadības darba grupā, rezultātu apkopošana.	2021.gada aprīlis
4.6.	Programmas un Vides pārskata publiskās apspriešanas kopsavilkuma izstrādāšana, kopsavilkuma publicēšana tīmekļu vietnēs www.adazi.lv un www.carnikava.lv , kā arī informatīvajos izdevumos “Ādažu Vēstis” un “Carnikavas Novada Vēstis”.	2021.gada aprīlis
5.	Programmas un Vides pārskata 2.redakcijas izstrāde	
5.1.	Programmas un Vides pārskata 2.redakcijas izstrāde, ņemot vērā publiskās apspriešanas rezultātus un institūciju sniegtajos atzinumos norādītos iebildumus un priekšlikumus.	2021.gada aprīlis–maijs
5.2.	Ādažu novada domes un Carnikavas novada domes lēmuma pieņemšana par Programmas 2.redakcijas apstiprināšanu, lēmumu publicēšana tīmekļu vietnēs www.adazi.lv un www.carnikava.lv , kā arī informatīvajos izdevumos “Ādažu Vēstis” un “Carnikavas Novada Vēstis”.	2021.gada maijs
5.3.	Apstiprinātās Ādažu novada Attīstības programmas (2021-2027) 2.redakcijas	2021.gada maijs

Nr. p.k.	Pasākums	Termiņš
	publiskošana un iesniegšana VARAM un Rīgas plānošanas reģionam.	

2. Domes projektu vadītājam Ingai Pērkonei nodrošināt šī lēmuma izpildi.

Domes priekšsēdētājs



M.Sprindžuks

KOPIJA PAREIZA

Ādažu novada domes
Kancelejas vadītāja
J.Sviridenkova

DOKUMENTS (3 l.p.) IR ELEKTRONISKI APLIECINĀTS AR DROŠU ELEKTRONISKO PARAKSTU
UN SATUR LAIKA ZĪMOGU

Ādažos, APLIECINĀJUMA DATUMU SKATĪT DOKUMENTA PARAKSTA LAIKA ZĪMOGA



ĀDAŽU NOVADA DOME

Reģistrācijas Nr.90000048472
Gaujas iela 33A, Ādaži, Ādažu novads, LV 2164
tālrunis 67997350, fakss 67997828, e-pasts dome@adazi.lv

LĒMUMS Ādažu novadā

2021.gada 26.janvārī

Nr.4

Par bērnu zīmējumu konkursu

Ādažu novada dome 28.07.2020. pieņēma lēmumu Nr.156 "Par Ādažu novada Attīstības programmas 2021.-2027.gadam izstrādes uzsākšanu". Ādažu novada dome, sadarbībā ar Carnikavas novada domi, no 01.09.2020. līdz 31.10.2020. organizēja iedzīvotāju aptauju par Attīstības programmu.

Domes ieskatā ir lietderīgi Attīstības programmas izstrādes procesā iesaistīt arī bērnus un jauniešus abos novados un izsludināt zīmējumu konkursu "Mans sapņu novads – Ādaži".

Pamatojoties uz likuma "Par pašvaldībām" 12. pantu un 41. panta pirmās daļas 2. punktu, Ādažu novada domes 30.06.2020. lēmumu Nr.152 "Par Ādažu novada domes (turpmāk – ĀND) un Carnikavas novada domes (turpmāk – CND) sadarbību Ādažu novada Attīstības programmas 2021.-2027. gadam izstrādei", CND 22.07.2020. lēmumu (prot. Nr.16, 8.§) "Par Carnikavas novada domes un Ādažu novada domes sadarbību Ādažu novada Attīstības programmas 2021.-2027. gadam izstrādei", ĀND un CND 30.07.2020. sadarbības līgumu Nr.JUR 2020-07/567), ĀND 28.07.2020. lēmumu Nr.156 "Par Ādažu novada Attīstības programmas 2021.-2027. gadam izstrādes uzsākšanu", ĀND 24.11.2020. lēmumu Nr.249 "Par grozījumiem Ādažu novada domes 28.07.2020. lēmumā Nr.156 "Par Ādažu novada Attīstības programmas 2021.-2027. gadam izstrādes uzsākšanu"" un Projektu uzraudzības komitejas 07.01.2021. lēmumu, kā arī Attīstības komitejas 12.01.2021. atzinumu un Finanšu komitejas 19.01.2021. atzinumu, Ādažu novada dome

NOLEMJ:

1. Organizēt bērnu zīmējumu konkursu "Mans sapņu novads – ĀDAŽI" (turpmāk – Konkurss) no 01.02.2021. līdz 15.03.2021. un apstiprināt Konkursa nolikumu (pielikums).
2. Paziņojumu par Konkursu:
 - 2.1. publicēt pašvaldības tīmekļvietnē www.adazi.lv un informatīvajā izdevumā "Ādažu Vēstis";
 - 2.2. nosūtīt Ādažu novada izglītības iestādēm.
3. Domes priekšsēdētājam līdz 15.03.2021. izveidot Konkursa vērtēšanas komisiju.
4. Attīstības un informācijas daļas projektu vadītājam Ingai PĒRKONEI organizēt lēmuma izpildi.

Pielikumā: Konkursa nolikums, uz 1 lp.

NORAKSTS PARĒSIS

 Domes priekšsēdētājs
 Ādažu novada domes
 Kancelejas vadītāja
 Jevgēnija Sviridenkova
 Ādažos 27-01-2021

(personiskais paraksts)

M.Sprindžuks

Pielikums
Ādažu novada domes
26.01.2021. lēmumam Nr.4

Bērnu zīmējumu konkursa “Mans sapņu novads – ĀDAŽI” nolikums

1. Ādažu novada dome rīko bērnu zīmējumu konkursu “Mans sapņu novads – ĀDAŽI” (turpmāk – Konkurss).
2. Konkursa mērķis ir veicināt bērnu radošo un māksliniecisko iztēli, iesaistīt bērnus novada plānošanas dokumentu izstrādē, kā arī vienot un stiprināt bērnu un jauniešu piederības sajūtu Ādažu novadam.
3. Konkursa tēmas:
 - 3.1. mana unikālā vieta vai lieta, kam pēc 10 gadiem jābūt jaunajā Ādažu novadā;
 - 3.2. mans redzējums par jaunā Ādažu novada simbolu (zīmi, vārdu, burtu, logo, u.tml.).
4. Konkursā var piedalīties bērni vecumā no 4 līdz 16 gadiem.
5. Konkursa dalībnieki sagatavo savus zīmējumus (oriģināldarbus) uz A4 vai A3 izmēra lapām brīvā tehnikā (zīmēšana, gleznošana, datorgrafika u.c.).
6. Zīmējuma lapas otrā pusē norāda autora vārdu, uzvārdu, pārstāvēto izglītības iestādi, klasi vai grupu, kā arī viena no vecākiem kontaktinformāciju.
7. Zīmējumus var iesniegt no 2021.gada 1.februāra līdz 15.martam (ieskaitot), atstājot tos Ādažu novada domes pastkastēs (atrodas pie domes un Kultūras centra ieejas durvīm) vai sūtīt tos Ādažu novada domei ar norādi “Bērnu zīmējumu konkursam”, Gaujas iela 33A, Ādaži, Ādažu novads, LV-2164.
8. Konkursa uzvarētājs tiks paziņots līdz 2021.gada 31.martam, informējot par to vecāku, kura kontaktinformācija tiks norādīta zīmējuma aizmugurē.
9. Zīmējumus vērtēs ar Ādažu novada domes priekšsēdētāja rīkojumu izveidota komisija 5 locekļu sastāvā.
10. Komisija veiks zīmējumu vērtēšanu, ņemot vērā to atbilstību tēmai, idejas oriģinalitāti un zīmējumu kvalitāti. Kategorijas, kādās tiks vērtēti darbi:
 - 10.1. 4–6 gadu vecuma grupā;
 - 10.2. 7–9 gadu vecuma grupā;
 - 10.3. 10–13 gadu vecuma grupā;
 - 10.4. 14–16 gadu vecuma grupā.
11. Labākie zīmējumi tiks izmantoti novada attīstības plānošanas dokumentu noformēšanai, pašvaldības publicitātes nodrošināšanai un pašvaldības publicitātei.
12. Konkursa kopējais balvu fonds ir 500 EUR.
13. Balvas:
 - 13.1. Katrā no kategorijām tiks noteikti 3 labākie darbi;

- 13.2. Komisija var piešķirt specbalvu.
14. Balvu fonda sadali nosaka komisija. Ja kādā no kategorijām nevar noteikt 3 labākos darbus, komisija var lemt par vairāk kā 3 darbu apbalvojumu.
15. Paziņojums par Konkursa uzvarētājiem tiks publicēts Ādažu novada domes tīmekļvietnē www.adazi.lv (sadaļā "Jaunumi"), informatīvā izdevuma "Ādažu Vēstis" š.g. aprīļa numurā.
16. Konkursa koordinators ir Ādažu novada domes projektu vadītāja Inga Pērkone.
17. Konsultācijas par Konkursu tiek sniegtas pa tālruni 67996086.

KORAKSTS PAREIZS



Ādažu novada domes
Kancelejas vadītāja
Jevgēnija Sviridenkova

Ādažos 27-01-2021



ĀDAŽU NOVADA DOME

Reģistrācijas Nr.90000048472
Gaujas iela 33A, Ādaži, Ādažu novads, LV 2164
tālrunis 67997350, fakss 67997828, e-pasts dome@adazi.lv

LĒMUMS Ādažu novadā

2021.gada 23.februārī

Nr.32

Par grozījumiem Ādažu novada domes 28.07.2020. lēmumā Nr.156 "Par Ādažu novada Attīstības programmas 2021.-2027. gadam izstrādes uzsākšanu"

Ņemot vērā to, ka Ādažu novada Attīstības programmas (2021.-2027.) izstrādes Vadības grupai ir priekšlikumi pārskatīt Attīstības programmas Stratēģisko daļu, pārskatot vidēja termiņa prioritātes, rīcības virzienus un uzdevumus, kā arī Investīciju daļu, kā arī saņemtie speciālistu priekšlikumi Attīstības programmas 1.redakcijas pilnveidošanai, dokumenta izstrādei un saskaņošanai nepieciešams ilgāks laiks, lai publiskai apspriešanai nodotu iespējami kvalitatīvāku dokumentu.

Pamatojoties uz domes 30.06.2020. lēmumu Nr. 152 "Par Ādažu novada domes un Carnikavas novada domes sadarbību Ādažu novada Attīstības programmas 2021.-2027.gadam izstrādei", Carnikavas novada domes 22.07.2020. lēmumu (prot. Nr.16, 8.§) "Par Carnikavas novada domes un Ādažu novada domes sadarbību Ādažu novada Attīstības programmas 2021.-2027. gadam izstrādei", Ādažu un Carnikavas pašvaldību 30.07.2020. sadarbības līgumu Nr. JUR 2020-07/567), likuma "Par pašvaldībām" 14. panta otrās daļas 1. punktu, kā arī Attīstības programmas 19.02.2021. atzinumu, Ādažu novada dome

NOLEMJ:

1. Izteikt Ādažu novada domes 28.07.2020. lēmuma Nr.156 "Par Ādažu novada Attīstības programmas 2021.-2027. gadam izstrādes uzsākšanu" 1.pielikuma 6.punktu šādā redakcijā:

Nr. p.k.	Pasākums	Termiņš
1.	Sagatavošanās Programmas izstrādei	
1.1.	Ādažu novada domes un Carnikavas novada domes lēmumu pieņemšana par Programmas izstrādes uzsākšanu.	2020.gada jūlijs
1.2.	Lēmumu par Programmas izstrādes uzsākšanu nosūtīšana RPR, VARAM un paziņojuma publicēšana tīmekļu vietnēs www.adazi.lv un www.carnikava.lv , kā arī informatīvajos izdevumos "Ādažu Vēstis" un "Carnikavas Novada Vēstis".	2020.gada jūlijs
1.3.	Programmas izstrādes darba plāna un sabiedrības līdzdalības plāna izstrāde, interešu grupu un viedokļu līderu identificēšana. Programmas izstrādes un sabiedrības līdzdalības plāna apspriešana darba grupās.	2020.gada jūlijs-augusts
1.4.	Paziņojuma par sabiedrības līdzdalību (ar kritērijiem sabiedrības pārstāvju izvēlei) sagatavošana un publicēšana tīmekļu vietnēs un vietējos informatīvajos izdevumos.	2020.gada augusts-septembris
1.5.	Tematisko darba grupu organizēšana, piesaistot nozaru speciālistus un viedokļu līderus, rezultātu apkopošana.	2020.gada augusts septembris

Nr. p.k.	Pasākums	Termiņš
1.6.	Ar Programmu saistītu augstāka un līdzīga līmeņa dokumentu analīze (t.sk. konsultācijas ar RPR un kaimiņu pašvaldībām).	2020.gada augusts–septembris
1.7.	Iedzīvotāju aptaujas organizēšana un anketu rezultātu apkopošana.	2020.gada augusts–novembris
2.	Stratēģiskais ietekmes uz vidi novērtējums	
2.1.	Konsultācijas ar VVD Lielrīgas reģionālo vides pārvaldi, kā arī ar Dabas aizsardzības pārvaldi un Veselības inspekciju par Programmas īstenošanas iespējamo ietekmi uz vidi un cilvēku veselību, kā arī par stratēģiskā ietekmes uz vidi novērtējuma nepieciešamību. Iesniegums Vides pārraudzības valsts birojam stratēģiskā ietekmes uz vidi novērtējuma nepieciešamības izvērtēšanai.	2020.gada jūlijs
3.	Programmas 1.redakcijas un vides pārskata 1.redakcijas izstrāde	
3.1.	Programmas 1.redakcijas projekta izstrāde	2020.gada septembris – 2021.gada marts
3.2.	Vides pārskata 1.redakcijas izstrāde	2020.gada oktobris – 2021.gada marts
3.3.	Programmas 1.redakcijas projekta izskatīšana Vadības darba grupā	2021.gada marts
4.	Publiskā apspriešana un saskaņošana	
4.1.	Ādažu novada domes un Carnikavas novada domes lēmumu pieņemšana par Programmas un Vides pārskata projekta nodošanu publiskajai apspriešanai, un Programmas projekta nodošanu Rīgas plānošanas reģionam, un Vides pārskata projekta nodošanu Vides pārraudzības valsts birojam atzinuma saņemšanai.	2021.gada marts
4.2.	Paziņojuma par Programmas un Vides pārskata projekta publisko apspriešanu publicēšana tīmekļu vietnēs www.adazi.lv un www.carnikava.lv , kā arī informatīvajos izdevumos "Ādažu Vēstis" un "Carnikavas Novada Vēstis".	2021.gada marts
4.3.	Programmas projekta publiskās apspriešana. Vides pārskata projekta saskaņošana ar Vides pārraudzības valsts biroja norādītajām iestādēm.	2021.gada marts – maijs
4.4.	Publiskās apspriešanas rezultātu apkopošana.	2021.gada maijs
4.5.	Programmas un Vides pārskata projekta publiskās apspriešanas rezultātu izvērtēšana Vadības darba grupā, rezultātu apkopošana.	2021.gada maijs
4.6.	Programmas un Vides pārskata publiskās apspriešanas kopsavilkuma izstrādāšana, kopsavilkuma publicēšana tīmekļu vietnēs www.adazi.lv un www.carnikava.lv , kā arī informatīvajos izdevumos "Ādažu Vēstis" un "Carnikavas Novada Vēstis".	2021.gada jūnijs
5.	Programmas un Vides pārskata 2.redakcijas izstrāde	
5.1.	Programmas un Vides pārskata 2.redakcijas izstrāde, ņemot vērā publiskās apspriešanas rezultātus un institūciju sniegtajos atzinumos norādītos iebildumus un priekšlikumus.	2021.gada jūnijs–jūlijs
5.2.	Ādažu novada domes un Carnikavas novada domes lēmuma pieņemšana par Programmas 2.redakcijas apstiprināšanu, lēmumu publicēšana tīmekļu vietnēs www.adazi.lv un www.carnikava.lv , kā arī informatīvajos izdevumos "Ādažu Vēstis" un "Carnikavas Novada Vēstis".	2021.gada jūlijs
5.3.	Apstiprinātās Ādažu novada Attīstības programmas (2021-2027) 2.redakcijas	2021.gada jūlijs

Nr. p.k.	Pasākums	Termiņš
	publiskošana un iesniegšana VARAM un Rīgas plānošanas reģionam.	

2. Domes projektu vadītājai Ingai Pērkonei nodrošināt šī lēmuma izpildi.

Domes priekšsēdētājs



M.Sprindžuks

KOPIJA PAREIZA

Adažu novada domes
Kancelejas vadītāja
J.Sviridenkova

DOKUMENTS (3 lp.) IR ELEKTRONISKI APLIECINĀTS AR DROŠU ELEKTRONISKO PARAKSTU
UN SATUR LAIKA ZĪMOGU

Adažos, APLIECINĀJUMA DATUMU SKATĪT DOKUMENTA PARAKSTA LAIKA ZĪMOGĀ

Ādažu novada domes rīkojumi



ĀDAŽU NOVADA DOME

Reģistrācijas Nr.9000048472
Gaujas iela 33A, Ādaži, Ādažu novads, LV 2164
tālrunis 67997350, fakss 67997828, e-pasts dome@adazi.lv

RĪKOJUMS

Ādažu novadā

10.09.2020.

Nr. ĀND/1-10-1/20/60

Par Attīstības programmas izstrādes Ekonomiskās attīstības darba grupu

1. Pamatojoties uz Carnikavas novada domes (turpmāk – CND) 22.07.2020. lēmumu “Par Carnikavas novada domes un Ādažu novada dome sadarbību Ādažu novada Attīstības programmas 2021.-2027.gadam izstrādei” (prot. Nr. 16, 8§), Ādažu novada domes (turpmāk – ĀND) 28.07.2020. lēmumu Nr.156 “Par Ādažu novada Attīstības programmas 2021.-2027.gadam izstrādes uzsākšanu” (turpmāk – Lēmums Nr.156), kā arī ĀND un CND 30.07.2020. sadarbības līgumu Nr. JUR 2020-07/567, un lai nodrošinātu Ādažu novada Attīstības programmas 2021.-2027.gadam (turpmāk – Programma) izstrādi, apstiprinu **Ekonomiskās attīstības darba grupu** šādā sastāvā:
 - 1.1. Māris SPRINDŽUKS, darba grupas vadītājs, ĀND priekšsēdētājs;
 - 1.2. Daiga MIERIŅA, darba grupas vadītāja vietniece, CND priekšsēdētāja;
 - 1.3. Aivars DUNDURS, SIA “Ādažu Ūdens” valdes loceklis;
 - 1.4. Aldonis LŪKINS, Carnikavas domes deputāts;
 - 1.5. Andris BAUMANIS, fiziska persona;
 - 1.6. Artis BRŪVERS, Ādažu domes Saimniecības un infrastruktūras daļas vadītājs;
 - 1.7. Artūrs HOMINS, fiziska persona;
 - 1.8. Diāna SEGLIŅA, SIA “Dardedze” pārstāve;
 - 1.9. Edgars LIEPIŅŠ, ĀND iekšējais auditors;
 - 1.10. Edmunds PLŪMĪTE, fiziska persona;
 - 1.11. Elīna OZOLA, fiziska persona;
 - 1.12. Ernests DREIMANIS, biedrības “Gaujas Partnerība” padomes loceklis;
 - 1.13. Gundars BOJĀRS ĀND deputāts;
 - 1.14. Gundars LEONOVICŠ, biedrības “Ādažu uzņēmēji” pārstāvis;
 - 1.15. Ģirts DUBKĒVIČS, fiziska persona;
 - 1.16. Halfors KRASTS – biedrības “Ādažu uzņēmēji” pārstāvis;
 - 1.17. Ilva ALEKSANDROVA, fiziska persona;
 - 1.18. Ilze SPROĢE, fiziska persona;
 - 1.19. Imants KRASTIŅŠ, CND deputāts;
 - 1.20. Ināra STALIDZĀNE, CND Attīstības un plānošanas nodaļas vadītāja;
 - 1.21. Inga PĒRKONE, ĀND Attīstības un investīciju daļas projektu vadītāja;
 - 1.22. Ingūna URTĀNE, Ādažu novada būvvaldes vadītāja;
 - 1.23. Ivars VUNĢE, fiziska persona;
 - 1.24. Jānis GALAKRODZNIĒKS, CND Tūrisma informācijas konsultants;
 - 1.25. Jānis LIEPIŅŠ, fiziska persona;
 - 1.26. Juris KRŪZE, SIA “Ādažu Namsaimnieks” valdes loceklis;
 - 1.27. Karīna MIĶELSONE, ĀND Attīstības un investīciju daļas vadītāja;
 - 1.28. Kristaps BERGMANIS, CND deputāts;

- 1.29. Laila RAISKUMA, Ādažu domes personāla daļas vadītāja;
 - 1.30. Laura ŠMITE, SIA "Build Up" pārstāve;
 - 1.31. Linda PAULAUSKA, fiziska persona;
 - 1.32. Madara LAUGA, fiziska persona;
 - 1.33. Marta ANCĀNE, fiziska persona;
 - 1.34. Mārtiņš JĒRUMS, fiziska persona;
 - 1.35. Monika GRIEZNE, Ādažu domes Sabiedrisko attiecību daļas vadītāja;
 - 1.36. Nauris MELDERIS, fiziska persona;
 - 1.37. Renāte CĀNE, biedrības "Kalngalieši" pārstāve, privātās un publiskās partnerības biedrības "Jūras Zeme" pārstāve;
 - 1.38. Rita MEIKŠĀNE, fiziska persona;
 - 1.39. Sarmīte MŪZE, Ādažu domes finansiste;
 - 1.40. Sniedze BRAKOVSKA, Carnikavas domes deputāte, biedrības "Garcemieši" pārstāve, medicīnas centra "LIEPA" pārstāve, Carnikavas pamatskolas vecāku padomes pārstāve;
 - 1.41. Toms CEĻMILLERS, fiziska persona;
 - 1.42. Uģis CĀBULIS, Latvijas Valsts koksnes ķīmijas institūta direktors;
 - 1.43. Uldis ŠTĒBELIS, biedrības "Ādažu uzņēmēji" valdes priekšsēdētājs;
 - 1.44. Vadims KOROĻOVS, fiziska persona;
 - 1.45. Valērijs BULĀNS, ĀND deputāts;
 - 1.46. Vilis ZINKEVIČS, CND Attīstības un plānošanas nodaļas vadītājas vietnieks.
2. Apstiprināt Ingu PĒRKONI par darba grupas protokolētāju–sekretāri.
 3. Darba grupas vadītājam organizēt darba grupai noteikto uzdevumu izpildi darba grupas nolikumā noteiktajā kārtībā.
 4. Darba grupas darbs netiek apmaksāts.
 5. Ar rīkojumu iepazīstināt darba grupas locekļus.

Domes priekšsēdētājs



M.Sprindžuks



ĀDAŽU NOVADA DOME

Reģistrācijas Nr.90000048472
Gaujas iela 33A, Ādaži, Ādažu novads, LV 2164
tālrunis 67997350, fakss 67997828, e-pasts dome@adazi.lv

RĪKOJUMS

Ādažu novadā

10.09.2020.

Nr. ĀND/1-10-1/20/61

Par Attīstības programmas izstrādes Veselības aprūpes un sociālo jautājumu darba grupas sastāvu

1. Pamatojoties uz Carnikavas novada domes (turpmāk – CND) 22.07.2020. lēmumu “Par Carnikavas novada domes un Ādažu novada dome sadarbību Ādažu novada Attīstības programmas 2021.-2027.gadam izstrādei” (prot. Nr. 16, 8§), Ādažu novada domes (turpmāk – ĀND) 28.07.2020. lēmumu Nr.156 “Par Ādažu novada Attīstības programmas 2021.-2027.gadam izstrādes uzsākšanu” (turpmāk – Lēmums Nr.156), kā arī ĀND un CND 30.07.2020. sadarbības līgumu Nr. JUR 2020-07/567, un lai nodrošinātu Ādažu novada Attīstības programmas 2021.-2027.gadam (turpmāk – Programma) izstrādi, apstiprinu **Veselības aprūpes un sociālo jautājumu darba grupu** šādā sastāvā:
 - 1.1. Inīta HENILANE, darba grupas vadītāja, ĀND Attīstības un investīciju daļas projektu vadītāja;
 - 1.2. Ieva ROZE, darba grupas vadītājas vietniece, ĀND Sociālā dienesta vadītāja;
 - 1.3. Andris ALKSNIS, CND Administratīvās komisijas loceklis;
 - 1.4. Arta DENIŅA, CND deputāte;
 - 1.5. Daiga LANDSMANE, CND Sociālā dienesta vadītāja;
 - 1.6. Evija BAKŠA-ZVEJA, Latvijas Māsu asociācijas valdes locekle;
 - 1.7. Evija RŪDOLFA-SPEKA, Ādažu novada pašvaldības policijas pārstāve;
 - 1.8. Gints DZIRKALIS, Carnikavas novada pašvaldības policijas priekšnieks;
 - 1.9. Guna KOZLOVSKA, ĀND Sociālais darbinieks;
 - 1.10. Gunita DZENE, BLPC “Kadiķis” vadītāja, CND deputāte, biedrības “Kalngalieši” valdes priekšsēdētāja;
 - 1.11. Ilze OLMANE, fiziska persona;
 - 1.12. Ināra STALIDZĀNE, CND Attīstības un plānošanas nodaļas vadītāja;
 - 1.13. Inga MEIJA, ĀND pašvaldības policijas pārstāve;
 - 1.14. Inga PĒRKONE, ĀND Attīstības un investīciju daļas projektu vadītāja;
 - 1.15. Iveta MEŽĪTE, ĀND Bāriņtiesas priekšsēdētāja;
 - 1.16. Jevgēnija SVIRIDENKOVA, ĀND Kancelejas vadītāja;
 - 1.17. Karīna MIKELSONE, ĀND Attīstības un investīciju daļas vadītāja;
 - 1.18. Kerola DĀVIDSONE, Ādažu Brīvās Valdorfa skolas valdes priekšsēdētāja, ĀND deputāte;
 - 1.19. Kristīne ERGLE, fiziska persona;

1

- 1.20. Kristīne LIEPIŅA, medicīnas centra "Liepa" vadītāja
 - 1.21. Linda PAULAUSKA, fiziska persona;
 - 1.22. Marta ANCĀNE, fiziska persona;
 - 1.23. Mārtiņš OLINŠ, fiziska persona;
 - 1.24. Normunds PLEŠS, fiziska persona;
 - 1.25. Oskars FELDMANIS, Ādažu pašvaldības policijas priekšnieks;
 - 1.26. Pēteris PULTRAKS, PSIA "Ādažu slimnīca" valdes loceklis, ĀND deputāts;
 - 1.27. Sanita KRONBERGA, fiziska persona;
 - 1.28. Svetlana KUZMINA-ŽURAVĻOVA, ĀND deputāte;
 - 1.29. Terēza Beāta RUTKOVSKA, ĀND bāriņtiesas priekšsēdētājas vietniece;
 - 1.30. Vilis ZINKEVIČS, CND Attīstības un plānošanas nodaļas vadītājas vietnieks.
2. Apstiprināt Gunu KOZLOVSKU par darba grupas protokolētāju – sekretāri.
 3. Darba grupas vadītājam organizēt darba grupai noteikto uzdevumu izpildi darba grupas nolikumā noteiktajā kārtībā.
 4. Darba grupas darbs netiek apmaksāts.
 5. Ar rīkojumu iepazīstināt darba grupas locekļus.

Domes priekšsēdētājs



M.Sprindžuks



ĀDAŽU NOVADA DOME

Reģistrācijas Nr.90000048472
Gaujas iela 33A, Ādaži, Ādažu novads, LV 2164
tālrunis 67997350, fakss 67997828, e-pasts dome@adazi.lv

RĪKOJUMS Ādažu novadā

10.09.2020.

Nr. ĀND/1-10-1/20/62

Par Attīstības programmas izstrādes Teritorijas plānošanas darba grupas sastāvu

1. Pamatojoties uz Carnikavas novada domes (turpmāk – CND) 22.07.2020. lēmumu “Par Carnikavas novada domes un Ādažu novada dome sadarbību Ādažu novada Attīstības programmas 2021.-2027.gadam izstrādei” (prot. Nr. 16, 8§), Ādažu novada domes (turpmāk – ĀND) 28.07.2020. lēmumu Nr.156 “Par Ādažu novada Attīstības programmas 2021.-2027.gadam izstrādes uzsākšanu” (turpmāk – Lēmums Nr.156), kā arī ĀND un CND 30.07.2020. sadarbības līgumu Nr. JUR 2020-07/567, un lai nodrošinātu Ādažu novada Attīstības programmas 2021.-2027.gadam (turpmāk – Programma) izstrādi, apstiprinu **Teritorijas plānošanas darba grupu** šādā sastāvā:
 - 1.1. Ainārs GRIKMANIS, darba grupas vadītājs, CND Būvvaldes vadītājs;
 - 1.2. Ināra STALIDZĀNE, darba grupas vadītāja vietniece, CND Attīstības un plānošanas nodaļas vadītāja;
 - 1.3. Aivars DUNDURS, SIA “Ādažu Ūdens” valdes loceklis;
 - 1.4. Aivars GRINBERGS, CND pašvaldības policijas vecākais inspektors-lietvedis;
 - 1.5. Andris BAUMANIS, fiziska persona;
 - 1.6. Andris UPENIEKS, SIA “Rīgas meži” Gaujas mežniecības Mežzinis;
 - 1.7. Andris KOVAĻČUKS, fiziska persona;
 - 1.8. Artis BRŪVERS, ĀND Saimniecības un infrastruktūras daļas vadītājs;
 - 1.9. Daiga MIERIŅA, CND priekšsēdētāja;
 - 1.10. Dans BĒRTULIS, fiziska persona;
 - 1.11. Edgars VĪGANTS, fiziska persona;
 - 1.12. Elīna OZOLA, fiziska persona;
 - 1.13. Ernests DREIMANIS, biedrības “Gaujas Partnerība” padomes loceklis;
 - 1.14. Evija RŪDOLFA-SPĒKA, Ādažu novada pašvaldības policijas pārstāve;
 - 1.15. Gatis MIGLĀNS, CND deputāts;
 - 1.16. Gundars BOJĀRS, ĀND deputāts;
 - 1.17. Gunita DZENE, BLPC “Kadiķis” vadītāja, CND deputāte, biedrības “Kalngalieši” valdes priekšsēdētāja;
 - 1.18. Gunta DUNDURE, fiziska persona;
 - 1.19. Ilze TJARVE, SIA “PRIEDES IT” valdes locekle;
 - 1.20. Imants KRASTIŅŠ, CND deputāts;

- 1.21. Inga MEIJA, Ādažu novada pašvaldības policijas pārstāve;
 - 1.22. Inga PĒRKONE, ĀND Attīstības un investīciju daļas projektu vadītāja;
 - 1.23. Ingūna URTĀNE, ĀND Būvvaldes vadītāja;
 - 1.24. Ivars JANKOVSKIS, p/a "Carnikavas Komunālserviss" Elektrosaimniecības nodaļas vadītājs;
 - 1.25. Ivars VUNGE, fiziska persona;
 - 1.26. Iveta GRĪVIŅA, ĀND Attīstības un investīciju daļas telpiskās attīstības plānotāja;
 - 1.27. Jānis BEĶERS, ĀND deputāts;
 - 1.28. Jānis NEILANDS, SIA "Ādažu Ūdens" tehniskais direktors;
 - 1.29. Jānis RUKS, SIA RIDC; M/K Laveri;
 - 1.30. Jānis TIĻČIKS, ĀND inženierkomunikāciju tīklu galvenais speciālists;
 - 1.31. Julians JASEVICS, fiziska persona;
 - 1.32. Juris KRŪZE, SIA "Ādažu Namsaimnieks" valdes loceklis;
 - 1.33. Karīna MIĶELSONE, ĀND Attīstības un investīciju daļas vadītāja;
 - 1.34. Katrīna KOROTKIHA, SIA "Bidfood Latvia";
 - 1.35. Kirils KOLBINS, fiziska persona;
 - 1.36. Kristaps BERGMANIS, CND deputāts;
 - 1.37. Laura BREIDAKA, ĀND Vides inženiere;
 - 1.38. Laura ŠMITE, SIA "Build Up" pārstāve;
 - 1.39. Linda VĪTIŅA, fiziska persona;
 - 1.40. Maija GEIDĀNE, CND Būvvaldes ainavu arhitekte;
 - 1.41. Maija LENMANE, fiziska persona;
 - 1.42. Marika ROŠĀ, fiziska persona;
 - 1.43. Māris SPRINDŽUKS, ĀND priekšsēdētājs;
 - 1.44. Mārīte GROZA, ĀND Hidromeliorācijas inženieris;
 - 1.45. Mārtiņš JĒRUMS, fiziska persona;
 - 1.46. Monika GRIEZNE, ĀND Sabiedrisko attiecību daļas vadītāja;
 - 1.47. Nadežda RUBINA, ĀND nekustamā īpašuma speciālista palīgs;
 - 1.48. Pēteris SABIĻINS, ĀND Ceļu ekspluatācijas inženieris;
 - 1.49. Pjotrs ŠPAKOVŠ, "Carnikavas Komunālserviss" pārstāvis;
 - 1.50. Raimonds GARENČIKS, Carnikavas novada pašvaldības izpilddirektors;
 - 1.51. Renāte CĀNE, biedrības "Kalngalieši" pārstāve, privātās un publiskās partnerības biedrības "Jūras Zeme" pārstāve;
 - 1.52. Silvis GRĪNBERGS, ĀND teritorijas plānotājs – arhitekts;
 - 1.53. Sniedze BRAKOVSKA, CND deputāte, biedrības "Garciešiem" pārstāve, medicīnas centra "LIEPA" pārstāve, Carnikavas pamatskolas vecāku padomes pārstāve;
 - 1.54. Svetlana KUZMIN-ŽURAVIČOVA, ĀND deputāte;
 - 1.55. Toms CEĻMILLERS, fiziska persona;
 - 1.56. Valērijs BULĀNS, ĀND deputāts;
 - 1.57. Vilis ZINKEVIČS, CND Attīstības un plānošanas nodaļas vadītājas vietnieks;
 - 1.58. Zintis VARTS, CND teritorijas plānotājs.
2. Apstiprināt Ingu PĒRKONI par darba grupas protokolētāju – sekretāri.

3. Darba grupas vadītājam organizēt darba grupai noteikto uzdevumu izpildi darba grupas nolikumā noteiktajā kārtībā.
4. Darba grupas darbs netiek apmaksāts.
5. Ar rīkojumu iepazīstināt darba grupas locekļus.

Domes priekšsēdētājs



M.Sprindžuks



ĀDAŽU NOVADA DOME

Reģistrācijas Nr.90000048472
Gaujas iela 33A, Ādaži, Ādažu novads, LV 2164
tālrunis 67997350, fakss 67997828, e-pasts dome@adazi.lv

RĪKOJUMS

Ādažu novadā

10.09.2020.

Nr. ĀND/1-10-1/20/63

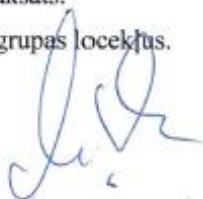
Par Attīstības programmas izstrādes Izglītības, sporta un kultūras darba grupas sastāvu

1. Pamatojoties uz Carnikavas novada domes (turpmāk – CND) 22.07.2020. lēmumu “Par Carnikavas novada domes un Ādažu novada dome sadarbību Ādažu novada Attīstības programmas 2021.-2027.gadam izstrādei” (prot. Nr. 16, 8§), Ādažu novada domes (turpmāk – ĀND) 28.07.2020. lēmumu Nr.156 “Par Ādažu novada Attīstības programmas 2021.-2027.gadam izstrādes uzsākšanu” (turpmāk – Lēmums Nr.156), kā arī ĀND un CND 30.07.2020. sadarbības līgumu Nr. JUR 2020-07/567, un lai nodrošinātu Ādažu novada Attīstības programmas 2021.-2027.gadam (turpmāk – Programma) izstrādi, apstiprinu **Izglītības, sporta un kultūras darba grupu** šādā sastāvā:
 - 1.1. Antra KRASTA, darba grupas vadītāja, CND Izglītības nodaļas vadītāja;
 - 1.2. Kerola DĀVIDSONE, darba grupas vadītājas vietniece, ĀND deputāte;
 - 1.3. Solvita VASIĻEVSKA, darba grupas vadītājas vietniece, Ādažu vidusskolas direktora vietniece administratīvajā un izglītības darbā;
 - 1.4. Agris BONDARS, biedrības “Futbola klubs “ĀDAŽI”” valdes priekšsēdētājs;
 - 1.5. Aija RIBA, CND tautas nama “Ozolaine” vadītāja;
 - 1.6. Alise TIMERMANE, biedrības “DUEsport” valdes locekle;
 - 1.7. Anete VAIVADE, SIA “Alba Lira” valdes priekšsēdētāja;
 - 1.8. Antra ROGA, fiziska persona;
 - 1.9. Armands MOŽEIKO, biedrības “BMX Ādaži” pārstāvis;
 - 1.10. Arnis ROŽĪTIS, ĀND Sporta daļas vadītājs;
 - 1.11. Arta DENIŅA, CND deputāte;
 - 1.12. Artūrs LAPIŅŠ, fiziska persona;
 - 1.13. Česlavs BATŅA, Ādažu vidusskolas direktors;
 - 1.14. Dagnija PUKĪTE, Ādažu Bērnu un jaunatnes sporta skolas direktore;
 - 1.15. Daina BIRZNIECE, Carnikava mūzikas un mākslas skolas un CMSS pārstāve;
 - 1.16. Diāna TAUBE, fiziska persona;
 - 1.17. Edgars LIEPIŅŠ, ĀND iekšējais auditors;
 - 1.18. Edmunds PLŪMĪTE, fiziska persona;
 - 1.19. Edvīns KRŪMS, fiziska persona;
 - 1.20. Elīta PĒTERSONE, ĀND Muzeja projektu vadītāja;
 - 1.21. Elīna OZOLA, fiziska persona;

- 1.22. Eva ODZIŅA, CND deputāte;
- 1.23. Gerda KEIŠA, CND tautas nama "Ozolaine" vadītājas vietniece;
- 1.24. Gunita DZENE, BLPC "Kadiķis" vadītāja, CND deputāte, biedrības "Kalngalieši" valdes priekšsēdētāja;
- 1.25. Igors PONOMARENKO, fiziska persona;
- 1.26. Ilze PĒTERSONE-JEZUPENOKA, SIA "LAIK" vadītāja;
- 1.27. Ilze SPROĢE, fiziska persona;
- 1.28. Ilze VĀCIETE, fiziska persona;
- 1.29. Ināra BRIEDE, ĀND Izglītības darba un jaunatnes lietu speciāliste;
- 1.30. Ināra STALIDZĀNE, CND Attīstības un plānošanas nodaļas vadītāja;
- 1.31. Inga PĒRKONE, ĀND Attīstības un investīciju daļas projektu vadītāja;
- 1.32. Intars MIĶELSONS, fiziska persona;
- 1.33. Jānis LIEPIŅŠ, fiziska persona;
- 1.34. Jānis VAIVADS, biedrības "Garkalnes olimpiskais centrs" valdes loceklis;
- 1.35. Karīna MIĶELSONE, ĀND Attīstības un investīciju daļas vadītāja;
- 1.36. Kirils BUSIGINS, fiziska persona;
- 1.37. Kristīne BORMANE, Ādažu Bērnu un jaunatnes sporta skolas lietvedības sekretāre;
- 1.38. Kristīne LUDIŅA, Ādažu Bērnu un jaunatnes sporta skolas direktores vietniece;
- 1.39. Kristīne SAVICKA, Ādažu Mākslas un mūzikas skolas direktore, ĀND deputāte;
- 1.40. Laimonis DAUGAVIETIS, CND deputāts;
- 1.41. Laura ŠMITE, SIA "Build Up" pārstāve;
- 1.42. Linda CINTIŅA, Ādažu pirmsskolas izglītības iestādes "Strautiņš" vadītājas vietniece;
- 1.43. Linda TIĻUGA, Ādažu Kultūras centra vadītāja;
- 1.44. Madara LAUGA, fiziska persona;
- 1.45. Maija KULINSKA, Pirmsskolas izglītības iestādes skolotāja;
- 1.46. March Helvijs SAVICKIS, fiziska persona;
- 1.47. Mihails GALUŠKA, Ādažu Vissvētās Dievmātes "ĻAUNU SIRŽU MĪKSTINĀTĀJA" ikonas pareizticīgo draudzes pārstāvis; biedrības "MĀCIES PELDĒT Latvijā" pārstāvis;
- 1.48. Mirdza DZIRNIECE, ĀND Bibliotēkas vadītāja;
- 1.49. Monika GRIEZNE, ĀND Sabiedrisko attiecību daļas vadītāja;
- 1.50. Nauris RUBENS, fiziska persona;
- 1.51. Normunds MASALSKIS, SIA "Robopilots" pārstāvis;
- 1.52. Oskars FELDMANIS, Ādažu pašvaldības policijas priekšnieks;
- 1.53. Pjotrs ŠPAKOVŠ, "Carnikavas Komunālserviss" pārstāvis;
- 1.54. Raimonds GARENČIKS, CND izpilddirektors;
- 1.55. Raivis PAULS, Carnikavas pamatskolas direktors;
- 1.56. Sandra BREIDAKA, Ādažu pirmsskolas izglītības iestādes "Strautiņš" vadītāja;
- 1.57. Sandra BUKOVSKA, Privātās izglītības iestādes vadītāja;
- 1.58. Sandra KRŪMA, biedrības "LBJSA" pārstāve, Ādažu BJSS pārstāve;
- 1.59. Sanita KRONBERGA, fiziska persona;
- 1.60. Signija ROZE, Ādažu Kultūras centra vadītājas vietniece;

- 1.61. Simona ČAUPALA, Carnikavas pamatskolas direktora vietniece audzināšanas jomā;
- 1.62. Sniedze BRAKOVSKA, CND deputāte, biedrības "Garcimieši" pārstāve, medicīnas centra "LIEPA" pārstāve, Carnikavas pamatskolas vecāku padomes pārstāve;
- 1.63. Svetlana KUZMINA-ŽURAVĻOVA, ĀND deputāte;
- 1.64. Vilis ZINKEVIČS, CND Attīstības un plānošanas nodaļas vadītājas vietnieks.
2. Apstiprināt Ilzi VĀCIETI un Simonu ČAUPALU par darba grupas protokolētājām – sekretārēm.
3. Darba grupas vadītājam organizēt darba grupai noteikto uzdevumu izpildi darba grupas nolikumā noteiktajā kārtībā.
4. Darba grupas darbs netiek apmaksāts.
5. Ar rīkojumu iepazīstināt darba grupas locekļus.

Domes priekšsēdētājs



M.Sprindžuks

- 1.61. Simona ČAUPALA, Carnikavas pamatskolas direktora vietniece audzināšanas jomā;
- 1.62. Sniedze BRAKOVSKA, CND deputāte, biedrības "Garcimieši" pārstāve, medicīnas centra "LIEPA" pārstāve, Carnikavas pamatskolas vecāku padomes pārstāve;
- 1.63. Svetlana KUZMINA-ŽURAVĻOVA, ĀND deputāte;
- 1.64. Vilis ZINKEVIČS, CND Attīstības un plānošanas nodaļas vadītājas vietnieks.
2. Apstiprināt Ilzi VĀCIETI un Simonu ČAUPALU par darba grupas protokolētājām – sekretārēm.
3. Darba grupas vadītājam organizēt darba grupai noteikto uzdevumu izpildi darba grupas nolikumā noteiktajā kārtībā.
4. Darba grupas darbs netiek apmaksāts.
5. Ar rīkojumu iepazīstināt darba grupas locekļus.

Domes priekšsēdētājs

M.Sprindžuks



ĀDAŽU NOVADA DOME

Reģistrācijas Nr.90000048472
Gaujas iela 33A, Ādaži, Ādažu novads, LV 2164
tālrunis 67997350, fakss 67997828, e-pasts dome@adazi.lv

RĪKOJUMS Ādažu novadā

10.09.2020.


Nr. ĀND/1-10-1/20/64

Par Attīstības programmas izstrādes Vides darba grupas sastāvu

1. Pamatojoties uz Carnikavas novada domes (turpmāk – CND) 22.07.2020. lēmumu “Par Carnikavas novada domes un Ādažu novada dome sadarbību Ādažu novada Attīstības programmas 2021.-2027.gadam izstrādei” (prot. Nr. 16, 8§), Ādažu novada domes (turpmāk – ĀND) 28.07.2020. lēmumu Nr.156 “Par Ādažu novada Attīstības programmas 2021.-2027.gadam izstrādes uzsākšanu” (turpmāk – Lēmums Nr.156), kā arī ĀND un CND 30.07.2020. sadarbības līgumu Nr. JUR 2020-07/567, un lai nodrošinātu Ādažu novada Attīstības programmas 2021.-2027.gadam (turpmāk – Programma) izstrādi, apstiprinu **Vides darba grupu** šādā sastāvā:
 - 1.1. Iveta GRĪVIŅA, darba grupas vadītāja, ĀND Attīstības un investīciju daļas telpiskās attīstības plānotāja;
 - 1.2. Jānis RUKS, darba grupas vadītājas vietnieks, SIA “RIDC” un M/K “Laveri” pārstāvis;
 - 1.3. Aldonis LŪKINS, fiziska persona;
 - 1.4. Artis BRŪVERS, ĀND Saimniecības un infrastruktūras daļas vadītājs;
 - 1.5. Arturs ŠMAUKSTELIS, Ādažu pašvaldības policijas pārstāvis;
 - 1.6. Dace MEDNIECE, ĀND Būvvaldes arhitekte;
 - 1.7. Edgars SLIEDE, P/a “Carnikavas Komunālserviss” pārstāvis;
 - 1.8. Edgars VĪGANTS, fiziska persona;
 - 1.9. Gunta DUNDURE, ĀND Attīstības un investīciju daļas projektu vadītāja;
 - 1.10. Ināra STALIDZĀNE, CND Attīstības un plānošanas nodaļas vadītāja;
 - 1.11. Inga KOĻEGOVA, ĀND Mežu un ūdenstilpju apsaimniekošanas komisijas locekle;
 - 1.12. Inga PĒRKONE, ĀND Attīstības un investīciju daļas projektu vadītāja;
 - 1.13. Ivars JANKOVSKIS, p/a “Carnikavas Komunālserviss” Elektrosaimniecības nodaļas vadītājs;
 - 1.14. Jānis BEĶERS, ĀND deputāts;
 - 1.15. Jānis ĢĒRMANIS, SIA “Rīgas meži”;
 - 1.16. Jānis TIĻČIKS, ĀND inženierkomunikāciju tīklu galvenais speciālists;
 - 1.17. Jānis VAIVADS, biedrības “Garkalnes olimpiskais centrs” valdes loceklis;
 - 1.18. Karīna MIĶELSONE, ĀND Attīstības un investīciju daļas vadītāja;
 - 1.19. Kristaps BERGMANIS, CND deputāts;

- 1.20. Laura BREIDAKA, ĀND Vides inženiere;
 - 1.21. Maija LENMANE, fiziska persona;
 - 1.22. March Helvijs SAVICKIS, fiziska persona;
 - 1.23. Mārīte GROZA, ĀND Hidromeliorācijas inženieris;
 - 1.24. Monika GRIEZNE, ĀND Sabiedrisko attiecību daļas vadītāja;
 - 1.25. Pjotrs ŠPAKOVŠ, "Carnikavas Komunālserviss" pārstāvis;
 - 1.26. Raimonds GARENČIKS, Carnikavas pašvaldības izpilddirektors;
 - 1.27. Raitis KUBULIŅŠ, ĀND deputāts;
 - 1.28. Svetlana KUZMINA-ŽURAVĻOVA, ĀND deputāte;
 - 1.29. Toms CEĻMILLERS, fiziska persona;
 - 1.30. Valdis PERRO, fiziska persona;
 - 1.31. Valērijs BULĀNS, ĀND deputāts;
 - 1.32. Viktors PETERSONS, fiziska persona;
 - 1.33. Vilis ZINKEVIČS, CND Attīstības un plānošanas nodaļas vadītājas vietnieks;
 - 1.34. Zintis VARTS, CND teritorijas plānotājs.
2. Apstiprināt Lāuru BREIDAKU par darba grupas protokolētāju – sekretāri.
 3. Darba grupas vadītājam organizēt darba grupai noteikto uzdevumu izpildi darba grupas nolikumā noteiktajā kārtībā.
 4. Darba grupas darbs netiek apmaksāts.
 5. Ar rīkojumu iepazīstināt darba grupas locekļus.

Domes priekšsēdētājs



M.Sprindžuks

Iedzīvotāju aptaujas anketa



IEDZĪVOTĀJU APTAUJA

(01.09.2020.-31.10.2020.)



Cienījamie Ādažu un Carnikavas novada iedzīvotāji! **Ādažu novada dome kopā ar Carnikavas novada domi no 1.septembra līdz 31.oktobrim veic iedzīvotāju aptauju** par Ādažu un Carnikavas pagastu teritoriju attīstību. Jūsu viedokļi tiks izmantoti apvienotā Ādažu novada attīstības programmas (2021.-2027.) izstrādē. **Aicinām Jūs izteikt priekšlikumus jaunajai attīstības programmai**, jo tā ir lieliska iespēja paust viedokli savas dzīves vides uzlabošanai!

Aptaujas mērķis ir noskaidrot iedzīvotāju viedokli par situāciju Ādažu un Carnikavas pagastos un vēlamajām izmaiņām līdz 2027.gadam. **Anketa ir anonīma**. Jūsu atbildes būs konfidencialas un tiks izmantotas apkopotā veidā. Katrā jautājumā atzīmējiet vienu atbildi, izņemot, ja norādīts citādi. Tabulās viena atbilde jāsniedz par katru jomu.

Aptaujas anketas drukātā veidā pieejamas Ādažu novada domē, Carnikavas novada domē, informatīvo izdevumu "Ādažu Vēstis" un "Carnikavas Novada Vēstis" septembra izdevumos. Aizpildītās anketas var ievietot aptaujas urnās **Ādažos**: Gaujas iela 33A (Klientu apkalpošanas centrā), Gaujas iela 27B (Bibliotēkā), Gaujas iela 13/15 (Sociālajā dienestā) un Gaujas iela 30 (Sporta centrā), **Carnikavā**: Stacijas ielā 5 (Klientu apkalpošanas centrā, Sociālajā dienestā), Stacijas ielā 7 (Carnikavas Komunālserverī), Jūras ielā 1A (tautas namā "Ozolaine", Bibliotēkā) un **Kalnolā** Cīruļu ielā 10 (brīvā laika pavadīšanas centrā "Kadiljīs"). **Atbildēt uz jautājumiem var arī elektroniski** – <https://forms.gle/Quc7aJ26tFoSL8wt5>. Viedtālrunu lietotāji anketu var aizpildīt šeit:



1. Kurā ciemā Jūs dzīvojat?

- Alderi Atari Ādaži Āni Baltezers Birznieki Carnikava
 Dīvezeri Eimuri (Ādažu pag.) Eimuri (Carnikavas pag.) Garciems Garkalne
 Garupe Gauja Ilkene Kadača Kalnolā Laveri Lilaste
 Mežgarciems Sigulī Stacijas Nezinu, kurā ciemā

2. Jūsu vecums?

- līdz 18 gadiem 19-24 gadi 25-34 gadi 35-49 gadi 50-64 gadi 65 gadi un vairāk

3. Norādiet Jūsu aktivitāšu vietas (iespējams norādīt vairākas atbildes):

	Ādažu pagastā	Carnikavas pagastā	Rīgā	citur	nedaru to	piezīmes
strādājat algotu darbu	<input type="checkbox"/>	<input type="checkbox"/>	<input type="checkbox"/>	<input type="checkbox"/>	<input type="checkbox"/>	
mācāties	<input type="checkbox"/>	<input type="checkbox"/>	<input type="checkbox"/>	<input type="checkbox"/>	<input type="checkbox"/>	
esat iesaistījies kādā NVO, biedrībā u.tml.	<input type="checkbox"/>	<input type="checkbox"/>	<input type="checkbox"/>	<input type="checkbox"/>	<input type="checkbox"/>	
iepērkaties	<input type="checkbox"/>	<input type="checkbox"/>	<input type="checkbox"/>	<input type="checkbox"/>	<input type="checkbox"/>	
saņemat veselības aprūpes pakalpojumus	<input type="checkbox"/>	<input type="checkbox"/>	<input type="checkbox"/>	<input type="checkbox"/>	<input type="checkbox"/>	
apmeklējat sporta pasākumus	<input type="checkbox"/>	<input type="checkbox"/>	<input type="checkbox"/>	<input type="checkbox"/>	<input type="checkbox"/>	
apmeklējat kultūras un izklaides pasākumus	<input type="checkbox"/>	<input type="checkbox"/>	<input type="checkbox"/>	<input type="checkbox"/>	<input type="checkbox"/>	
darbojaties pašdarbības kolektīvā	<input type="checkbox"/>	<input type="checkbox"/>	<input type="checkbox"/>	<input type="checkbox"/>	<input type="checkbox"/>	
pavadāt brīvo laiku	<input type="checkbox"/>	<input type="checkbox"/>	<input type="checkbox"/>	<input type="checkbox"/>	<input type="checkbox"/>	
Jūsu bērni apmeklē skolu vai pirmsskolu	<input type="checkbox"/>	<input type="checkbox"/>	<input type="checkbox"/>	<input type="checkbox"/>	<input type="checkbox"/>	

4. Cik labi Jūs pazīstat Ādažu pagasta teritoriju?

- labi vidēji slikti praktiski nemaz grūti pateikt
 jo _____

5. Cik labi Jūs pazīstat Carnikavas pagasta teritoriju?

- labi vidēji slikti praktiski nemaz grūti pateikt
 jo _____

6. Kas ir unikāls Ādažu pagastā? (var minēt vairākus)

7. Kas ir unikāls Carnikavas pagastā? (var minēt vairākus)

8. Kādas ir nozīmīgākās Ādažu pagasta priekšrocības attīstības veicināšanai? (iespējams norādīt vairākas)

- ģeogrāfiskais novietojums dabas vērtības "VIA Baltica" zinoši iedzīvotāji ražošanas teritorijas
 tirdzniecības teritorijas pakalpojumu teritorijas ceļu tīkls kultūrvēsturiskais mantojums
 sociālā infrastruktūra izglītības infrastruktūra cita atbilde _____



IEDZĪVOTĀJU APTAUJA

(01.09.2020.-31.10.2020.)



9. Kādas ir nozīmīgākās Carnikavas pagasta priekšrocības attīstības veicināšanai? (iespējams norādīt vairākas)
- ģeogrāfiskais novietojums
 dabas vērtības
 "VIA Baltica"
 ziņoši iedzīvotāji
 ražošanas teritorijas
 tirdzniecības teritorijas
 pakalpojumu teritorijas
 ceļu tīkls
 kultūrvēsturiskais mantojums
 sociālā infrastruktūra
 izglītības infrastruktūra
 jūra
 cita atbilde _____

10. Novērtējiet kvalitāti šādās jomās Jūsu pagastā (sniegt paskaidrojumu, ja atbilde ir "neapmierina")!

	apmierina	drīzāk apmierina	drīzāk neapmierina	neapmierina	grūti pateikt	piezīmes
pagasta attīstība	<input type="checkbox"/>	<input type="checkbox"/>	<input type="checkbox"/>	<input type="checkbox"/>	<input type="checkbox"/>	
apbūves vide kopumā	<input type="checkbox"/>	<input type="checkbox"/>	<input type="checkbox"/>	<input type="checkbox"/>	<input type="checkbox"/>	
apbūves vide Jūsu ciemā	<input type="checkbox"/>	<input type="checkbox"/>	<input type="checkbox"/>	<input type="checkbox"/>	<input type="checkbox"/>	
teritorijas labiekārtojums	<input type="checkbox"/>	<input type="checkbox"/>	<input type="checkbox"/>	<input type="checkbox"/>	<input type="checkbox"/>	
vides kvalitāte	<input type="checkbox"/>	<input type="checkbox"/>	<input type="checkbox"/>	<input type="checkbox"/>	<input type="checkbox"/>	
gaiss	<input type="checkbox"/>	<input type="checkbox"/>	<input type="checkbox"/>	<input type="checkbox"/>	<input type="checkbox"/>	
dzeramais ūdens	<input type="checkbox"/>	<input type="checkbox"/>	<input type="checkbox"/>	<input type="checkbox"/>	<input type="checkbox"/>	
gājējiem domātu ielu infrastruktūra	<input type="checkbox"/>	<input type="checkbox"/>	<input type="checkbox"/>	<input type="checkbox"/>	<input type="checkbox"/>	
veloceliņu infrastruktūra	<input type="checkbox"/>	<input type="checkbox"/>	<input type="checkbox"/>	<input type="checkbox"/>	<input type="checkbox"/>	
transportam domāto ceļu infrastruktūra	<input type="checkbox"/>	<input type="checkbox"/>	<input type="checkbox"/>	<input type="checkbox"/>	<input type="checkbox"/>	
sabiedriskā transporta maršruti un laiks	<input type="checkbox"/>	<input type="checkbox"/>	<input type="checkbox"/>	<input type="checkbox"/>	<input type="checkbox"/>	
ūdensapgādes un kanalizācijas pakalpojumi	<input type="checkbox"/>	<input type="checkbox"/>	<input type="checkbox"/>	<input type="checkbox"/>	<input type="checkbox"/>	
namu apsaimniekošanas pakalpojumi	<input type="checkbox"/>	<input type="checkbox"/>	<input type="checkbox"/>	<input type="checkbox"/>	<input type="checkbox"/>	
sabiedriskā kārtība	<input type="checkbox"/>	<input type="checkbox"/>	<input type="checkbox"/>	<input type="checkbox"/>	<input type="checkbox"/>	
sociālā palīdzība un sociālie pakalpojumi	<input type="checkbox"/>	<input type="checkbox"/>	<input type="checkbox"/>	<input type="checkbox"/>	<input type="checkbox"/>	
veselības aprūpe	<input type="checkbox"/>	<input type="checkbox"/>	<input type="checkbox"/>	<input type="checkbox"/>	<input type="checkbox"/>	
darba iespējas	<input type="checkbox"/>	<input type="checkbox"/>	<input type="checkbox"/>	<input type="checkbox"/>	<input type="checkbox"/>	
kultūras un izklaides pasākumi	<input type="checkbox"/>	<input type="checkbox"/>	<input type="checkbox"/>	<input type="checkbox"/>	<input type="checkbox"/>	
sporta un aktīvās atpūtas iespējas	<input type="checkbox"/>	<input type="checkbox"/>	<input type="checkbox"/>	<input type="checkbox"/>	<input type="checkbox"/>	
vispārējās izglītības pakalpojumi	<input type="checkbox"/>	<input type="checkbox"/>	<input type="checkbox"/>	<input type="checkbox"/>	<input type="checkbox"/>	
pirmskolas izglītības pakalpojumi	<input type="checkbox"/>	<input type="checkbox"/>	<input type="checkbox"/>	<input type="checkbox"/>	<input type="checkbox"/>	
mūžizglītības pakalpojumi	<input type="checkbox"/>	<input type="checkbox"/>	<input type="checkbox"/>	<input type="checkbox"/>	<input type="checkbox"/>	
interesu izglītība bērniem	<input type="checkbox"/>	<input type="checkbox"/>	<input type="checkbox"/>	<input type="checkbox"/>	<input type="checkbox"/>	
amatierkolektīvi pieaugušajiem	<input type="checkbox"/>	<input type="checkbox"/>	<input type="checkbox"/>	<input type="checkbox"/>	<input type="checkbox"/>	
Jūsu pašvaldības darbs	<input type="checkbox"/>	<input type="checkbox"/>	<input type="checkbox"/>	<input type="checkbox"/>	<input type="checkbox"/>	
informācija par pašvaldības darbu	<input type="checkbox"/>	<input type="checkbox"/>	<input type="checkbox"/>	<input type="checkbox"/>	<input type="checkbox"/>	
iespēja iesaistīties pašvaldības lēmumu pieņemšanā	<input type="checkbox"/>	<input type="checkbox"/>	<input type="checkbox"/>	<input type="checkbox"/>	<input type="checkbox"/>	

11. Jūsu ieteikumi kopējai dzīves un vides kvalitātes uzlabošanai Ādažu pagastā (var minēt vairākus)

12. Jūsu ieteikumi kopējai dzīves un vides kvalitātes uzlabošanai Carnikavas pagastā (var minēt vairākus)

13. Kādi būtu steidzamākie darāmie darbi jaunajā Ādažu novadā (lūgums uzskaitīt 3 svarīgākos)

14. Cik lielā mērā Jūs piekrītat apgalvojumam "Es ieteiktu jaunajā Ādažu novadā dzīvot saviem draugiem"?

piekrītu
 drīzāk piekrītu
 drīzāk nepiekrītu
 nepiekrītu
 grūti pateikt
 jo _____

Paldies par piedalīšanos aptaujā!

Iedzīvotāju aptaujas rezultāti

ĀDAŽU NOVADA ATTĪSTĪBAS PROGRAMMAS 2021.-2027.GADAM IZSTRĀDE

IEDZĪVOTĀJU APTAUJAS REZULTĀTI

23.11.2020.

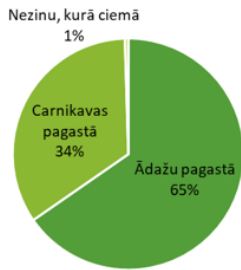
PAR APTAUJU

- **Aptaujas mērķis** ir noskaidrot iedzīvotāju viedokli par situāciju Ādažu un Carnikavas pagastos un vēlamajām izmaiņām līdz 2027.gadam
- **Aptauju organizēja** Ādažu novada dome sadarbībā ar Carnikavas novada domi.
- **Aptaujas norise** 01.09.2020.-31.10.2020.
- **Aptaujā varēja piedalīties**, anketu aizpildot elektroniski vai rakstiskā veidā.
- **1059 respondenti.**

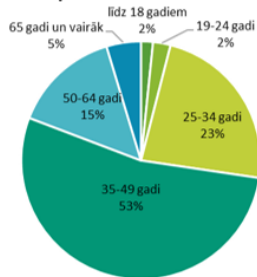


APTAUJAS RESPONDENTI

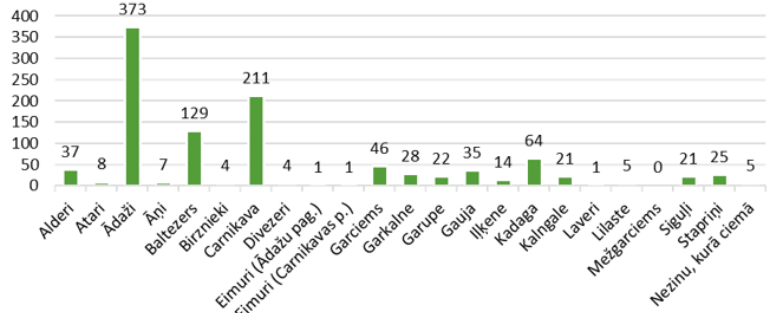
Respondentu sadalījums pa pagastiem



Respondentu vecums



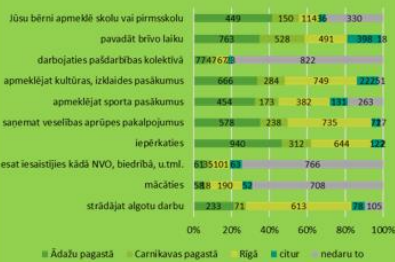
Kurā ciemā dzīvo respondenti



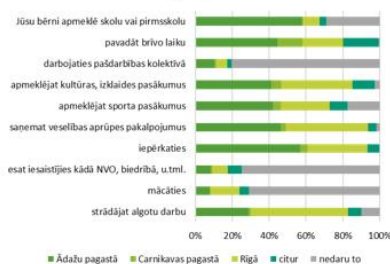
~5% no visiem iedzīvotājiem

KUR IR RESPONDENTU AKTIVITĀŠU VIETAS

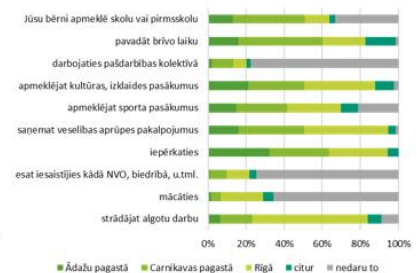
Atbildes uz jautājumu "3. Norādiet Jūsu aktivitāšu vietas"



Ādažu novada iedzīvotāju atbildes uz 3.jautājumu

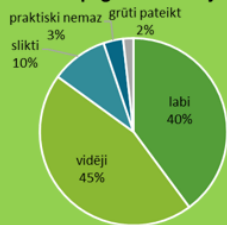


Carnikavas novada iedzīvotāju atbildes uz 3.jautājumu



CIK LABI RESPONDENTI PAŽĪST NOVADUS

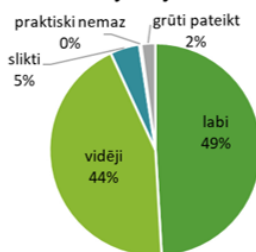
Atbildes uz jautājumu "4. Cik labi Jūs pazīstat Ādažu pagasta teritoriju?"



Atbildes uz jautājumu "5. Cik labi Jūs pazīstat Carnikavas pagasta teritoriju?"



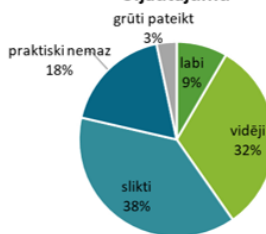
Ādažu novada iedzīvotāju atbildes uz 4.jautājumu



Carnikavas novada iedzīvotāju atbildes uz 4.jautājumu



Ādažu novada iedzīvotāju atbildes uz 5.jautājumu



Carnikavas novada iedzīvotāju atbildes uz 5.jautājumu

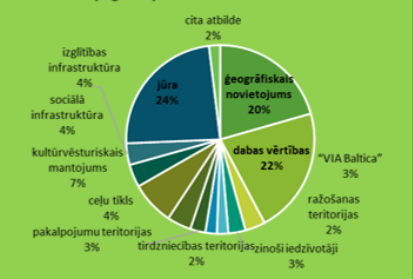


KĀDAS IR PAGASTU NOZĪMĪGĀKĀS PRIEKŠROCĪBAS

Atbildes uz jautājumu "8. Kādas ir nozīmīgākās Ādažu pagasta priekšrocības attīstības veicināšanai?"



Atbildes uz jautājumu "9. Kādas ir nozīmīgākās Carnikavas pagasta priekšrocības attīstības veicināšanai?"



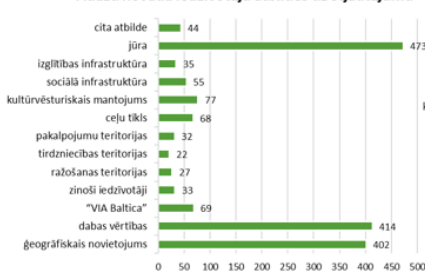
Ādažu novada iedzīvotāju atbildes uz 8.jautājumu



Carnikavas novada iedzīvotāju atbildes uz 8.jautājumu



Ādažu novada iedzīvotāju atbildes uz 9.jautājumu

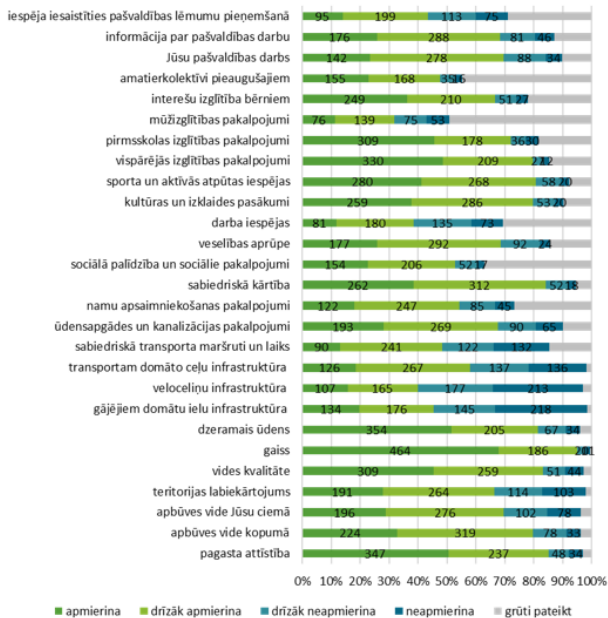


Carnikavas novada iedzīvotāju atbildes uz 9.jautājumu

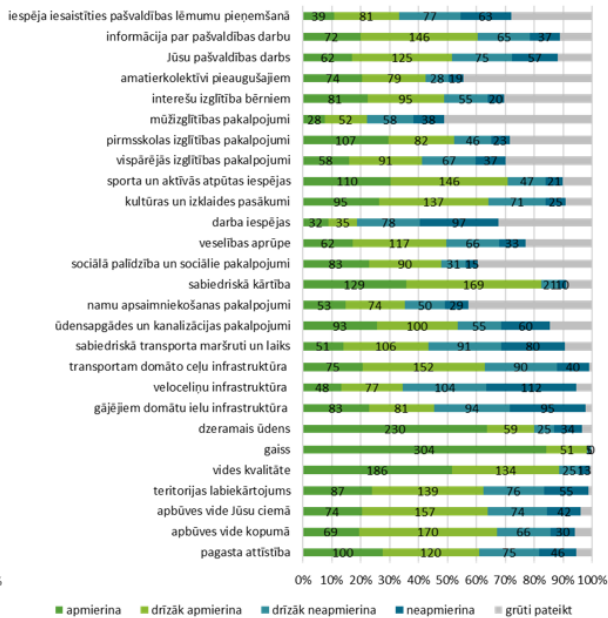


ATBILDES UZ JAUTĀJUMU "10. NOVĒRTĒJIET KVALITĀTI ŠĀDĀS JOMĀS JŪSU PAGASTĀ "

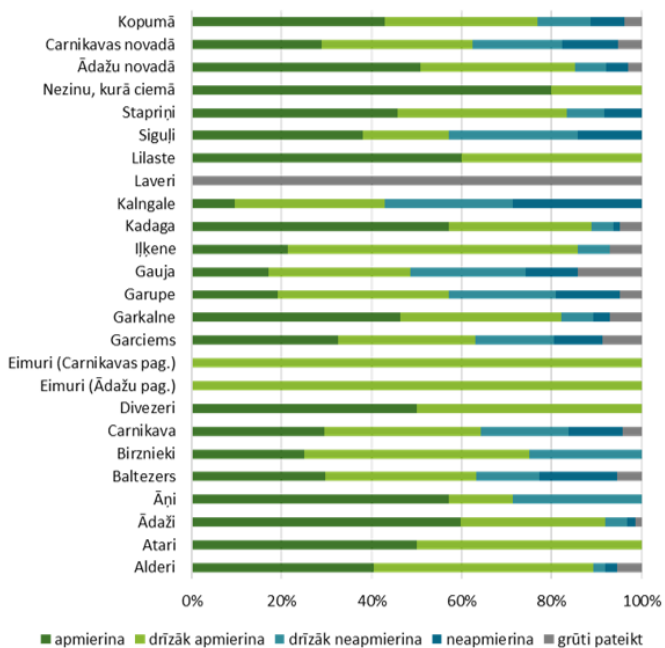
Ādažu novada iedzīvotāju atbildes uz 10.jautājumu



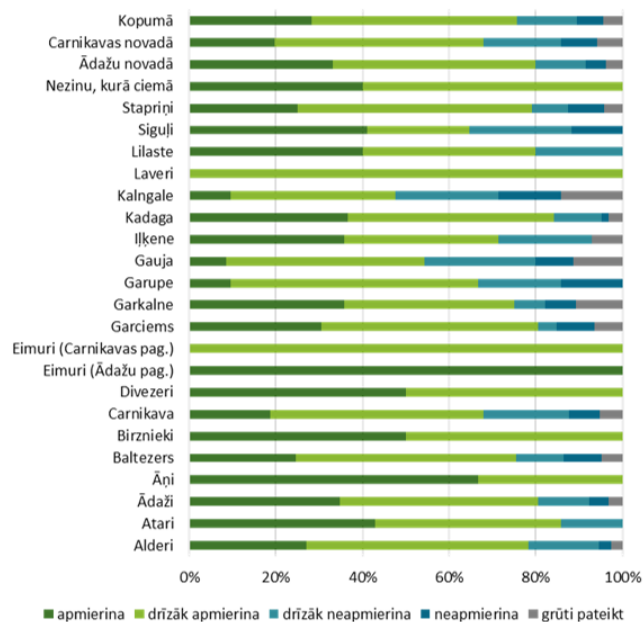
Carnikavas novada iedzīvotāju atbildes uz 10.jautājumu



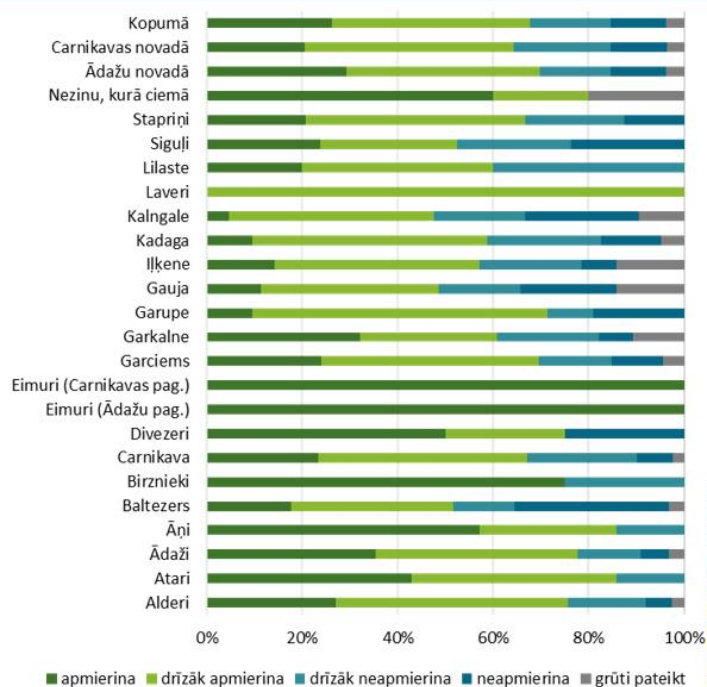
ATBILDES UZ JAUTĀJUMU "10. NOVĒRTĒJIET KVALITĀTI ŠĀDĀS JOMĀS JŪSU PAGASTĀ - PAGASTA ATTĪSTĪBA "



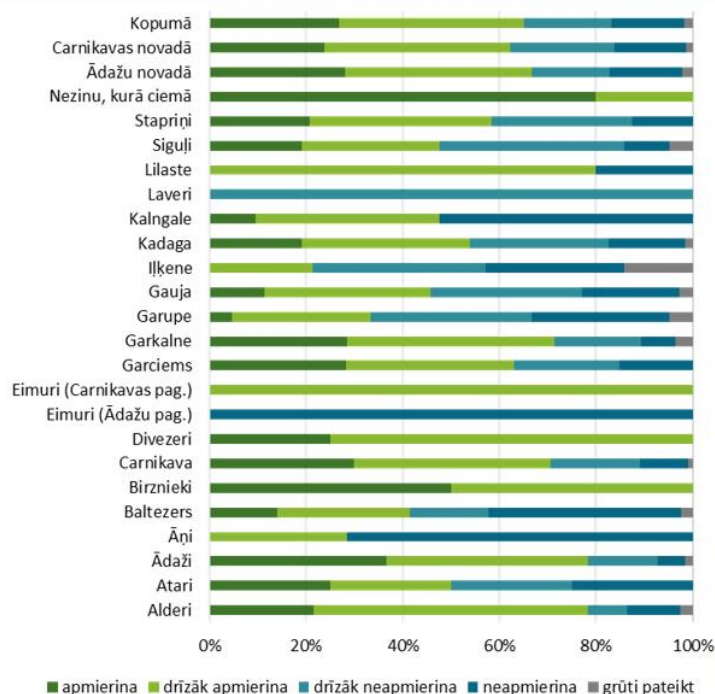
ATBILDES UZ JAUTĀJUMU "10. NOVĒRTĒJIET KVALITĀTI ŠĀDĀS JOMĀS JŪSU PAGASTĀ - APBŪVES VIDE KOPUMĀ"



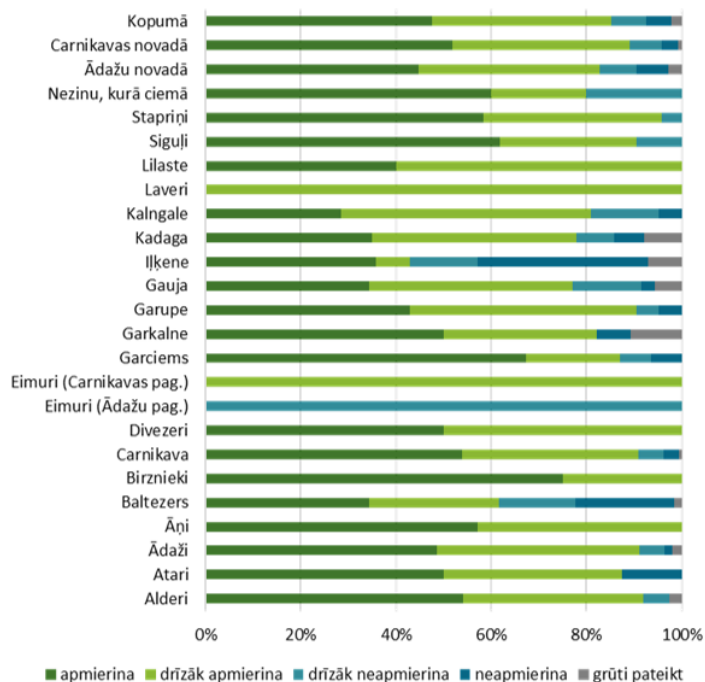
ATBILDES UZ JAUTĀJUMU "10. NOVĒRTĒJIET KVALITĀTI ŠĀDĀS JOMĀS JŪSU PAGASTĀ - APBŪVES VIDE JŪSU CIEMĀ"



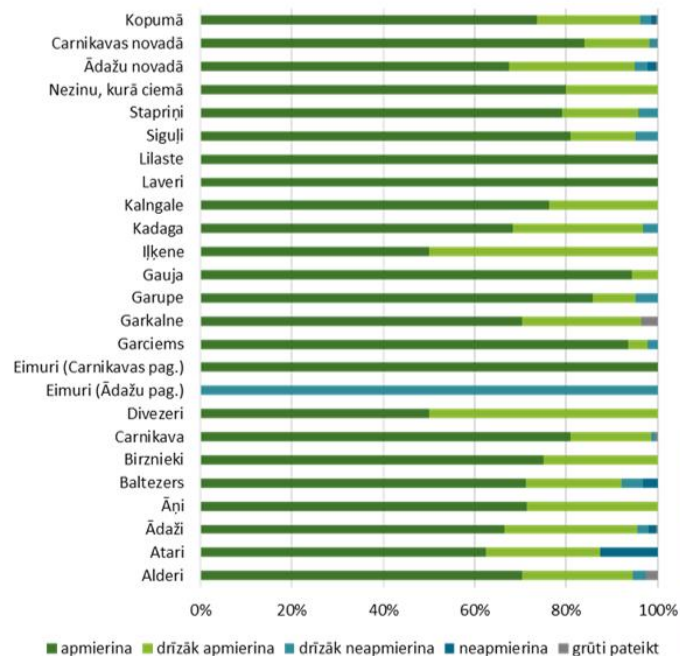
ATBILDES UZ JAUTĀJUMU "10. NOVĒRTĒJIET KVALITĀTI ŠĀDĀS JOMĀS JŪSU PAGASTĀ - TERITORIJAS LABIEKĀRTOJUMS"



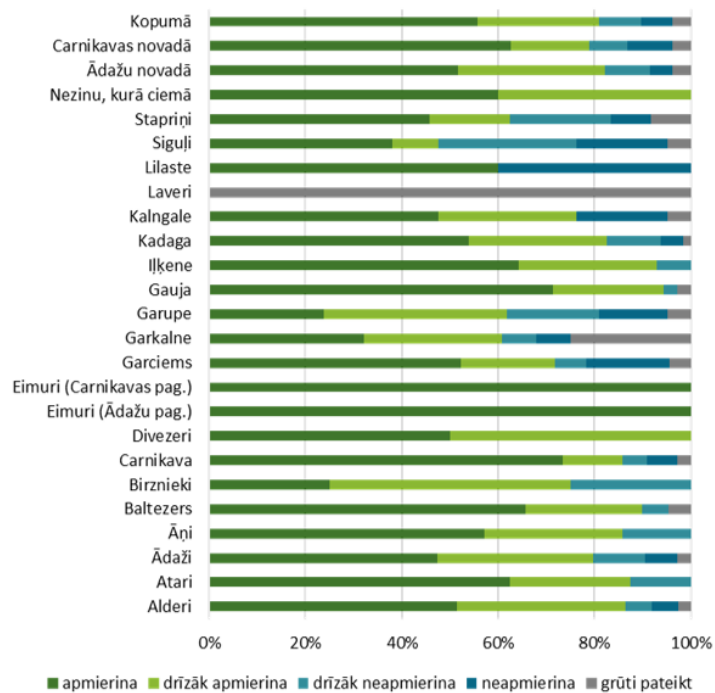
ATBILDES UZ JAUTĀJUMU "10. NOVĒRTĒJIET KVALITĀTI ŠĀDĀS JOMĀS JŪSU PAGASTĀ - VIDES KVALITĀTE"



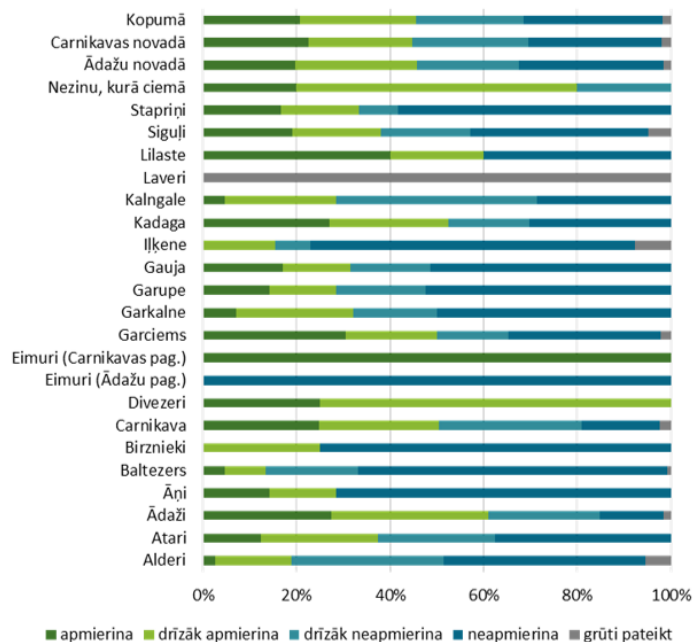
ATBILDES UZ JAUTĀJUMU "10. NOVĒRTĒJIET KVALITĀTI ŠĀDĀS JOMĀS JŪSU PAGASTĀ - GAISS"



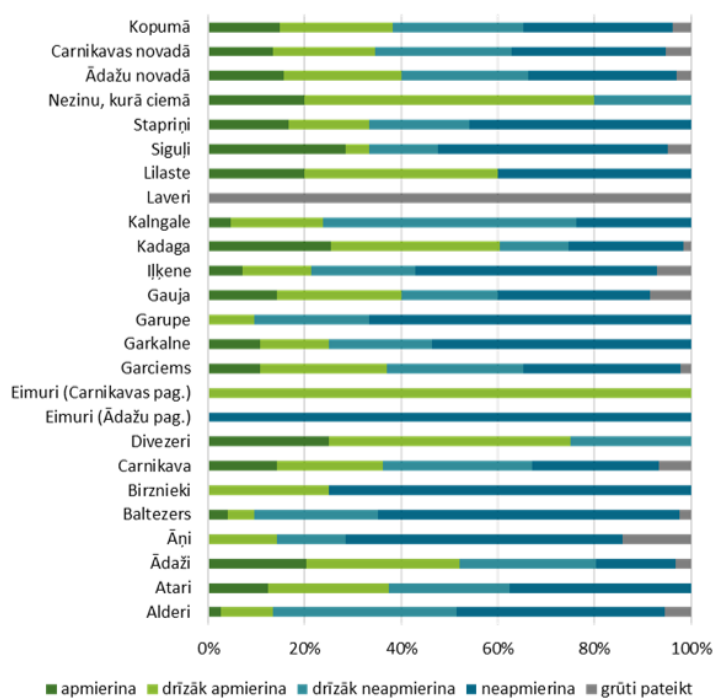
ATBILDES UZ JAUTĀJUMU "10. NOVĒRTĒJIET KVALITĀTI ŠĀDĀS JOMĀS JŪSU PAGASTĀ - DZERAMĀIS ŪDENS"



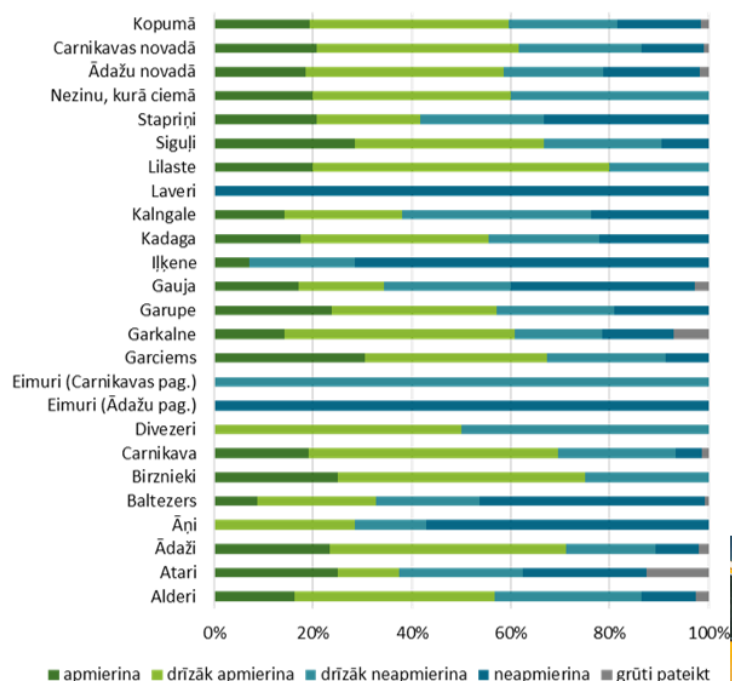
ATBILDES UZ JAUTĀJUMU "10. NOVĒRTĒJIET KVALITĀTI ŠĀDĀS JOMĀS JŪSU PAGASTĀ - GĀJĒJIEM DOMĀTU IELU INFRASTRUKTŪRA"



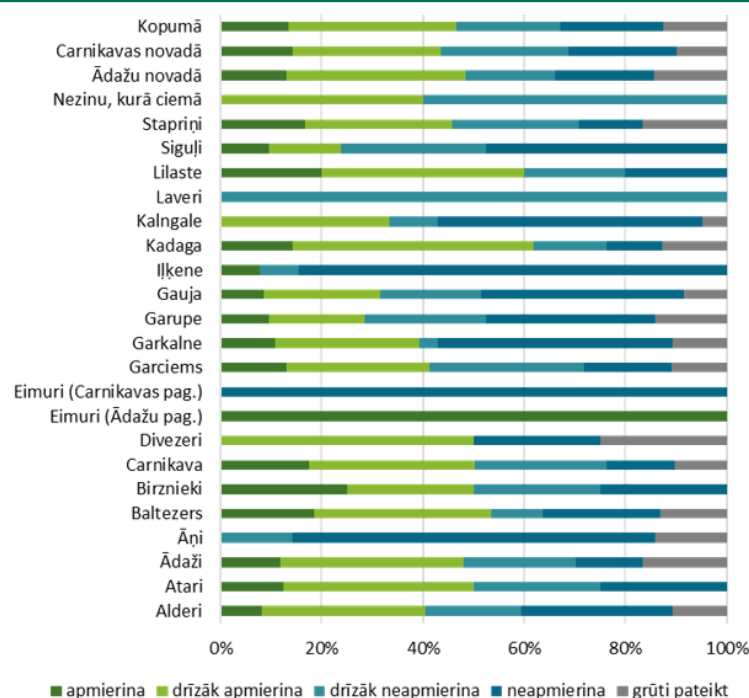
ATBILDES UZ JAUTĀJUMU "10. NOVĒRTĒJIET KVALITĀTI ŠĀDĀS JOMĀS JŪSU PAGASTĀ – VELOCELIŅU INFRASTRUKTŪRA"



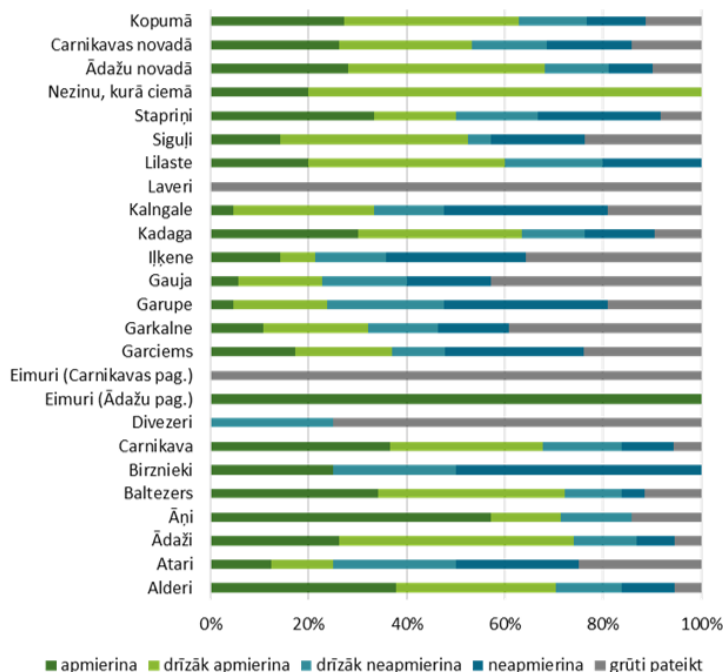
ATBILDES UZ JAUTĀJUMU "10. NOVĒRTĒJIET KVALITĀTI ŠĀDĀS JOMĀS JŪSU PAGASTĀ – TRANSPORTAM DOMĀTO CEĻU INFRASTRUKTŪRA"



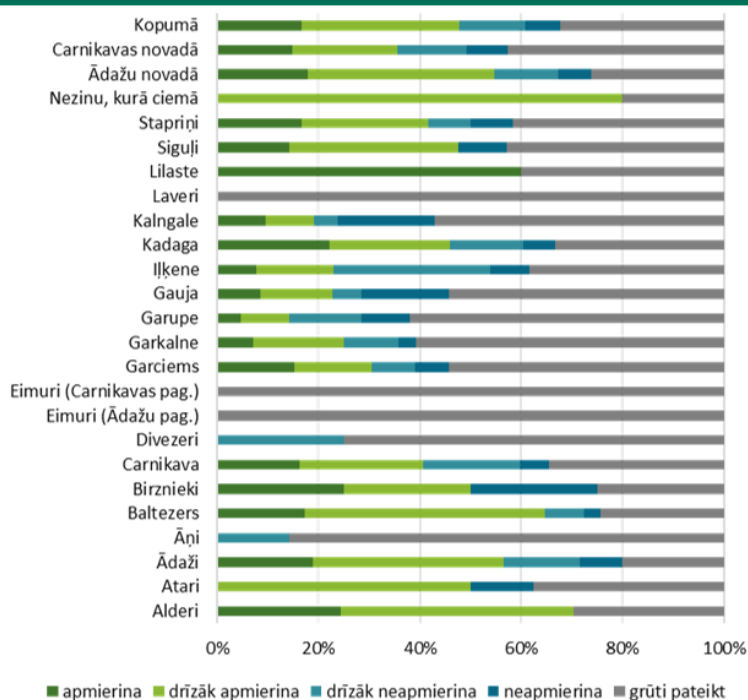
ATBILDES UZ JAUTĀJUMU "10. NOVĒRTĒJIET KVALITĀTI ŠĀDĀS JOMĀS JŪSU PAGASTĀ – SABIEDRISKĀ TRANSPORTA MARŠRUTI UN LAIKS"



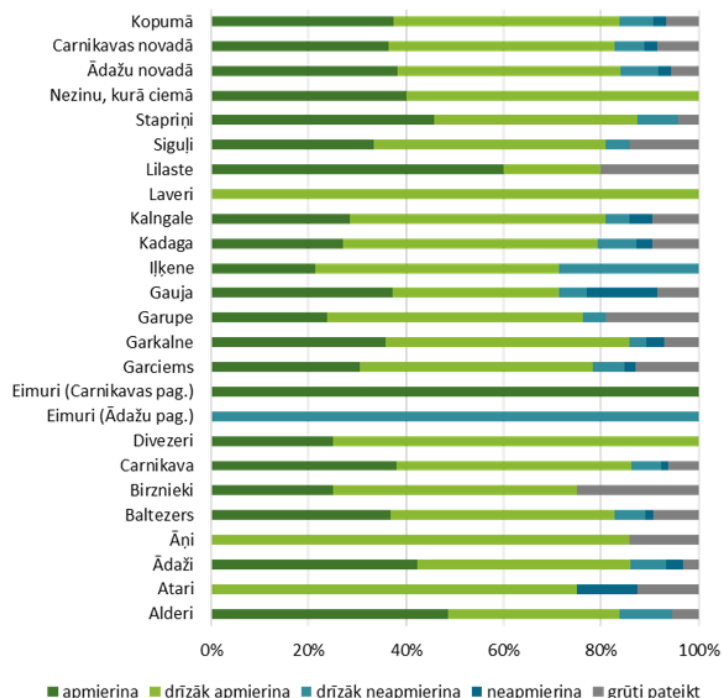
ATBILDES UZ JAUTĀJUMU "10. NOVĒRTĒJIET KVALITĀTI ŠĀDĀS JOMĀS JŪSU PAGASTĀ – ŪDENSAPGĀDES UN KANALIZĀCIJAS PAKALPOJUMI"



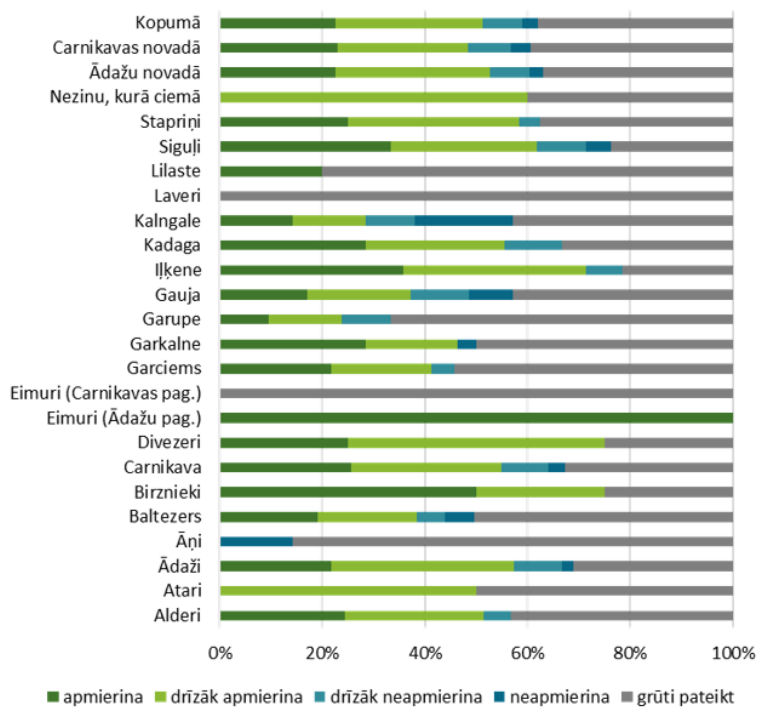
ATBILDES UZ JAUTĀJUMU "10. NOVĒRTĒJIET KVALITĀTI ŠĀDĀS JOMĀS JŪSU PAGASTĀ – NAMU APSAIMNIEKOŠANAS PAKALPOJUMI"



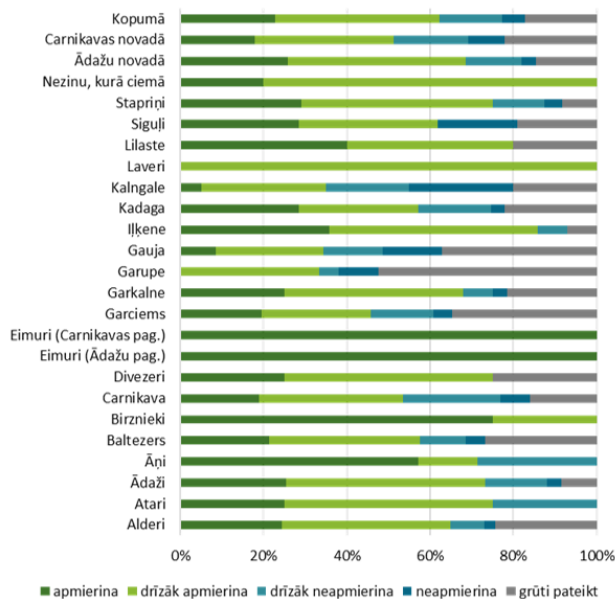
ATBILDES UZ JAUTĀJUMU "10. NOVĒRTĒJIET KVALITĀTI ŠĀDĀS JOMĀS JŪSU PAGASTĀ – SABIEDRISKĀ KĀRTĪBA"



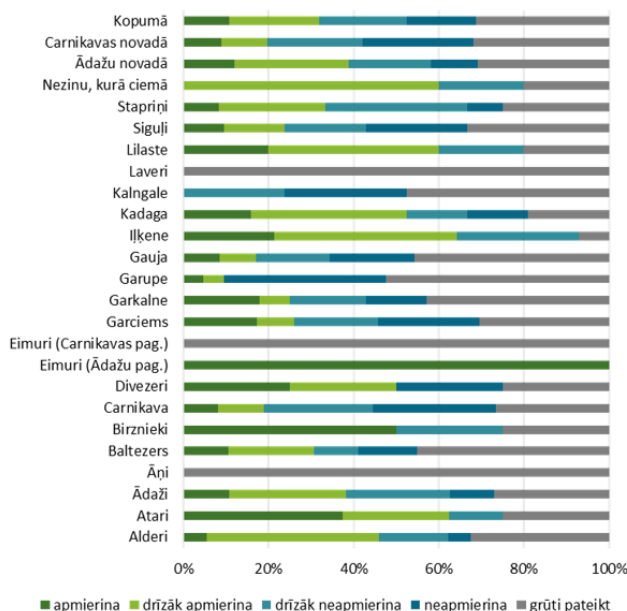
ATBILDES UZ JAUTĀJUMU "10. NOVĒRTĒJIET KVALITĀTI ŠĀDĀS JOMĀS JŪSU PAGASTĀ – SOCIĀLĀ PALĪDZĪBA UN SOCIĀLIE PAKALPOJUMI"



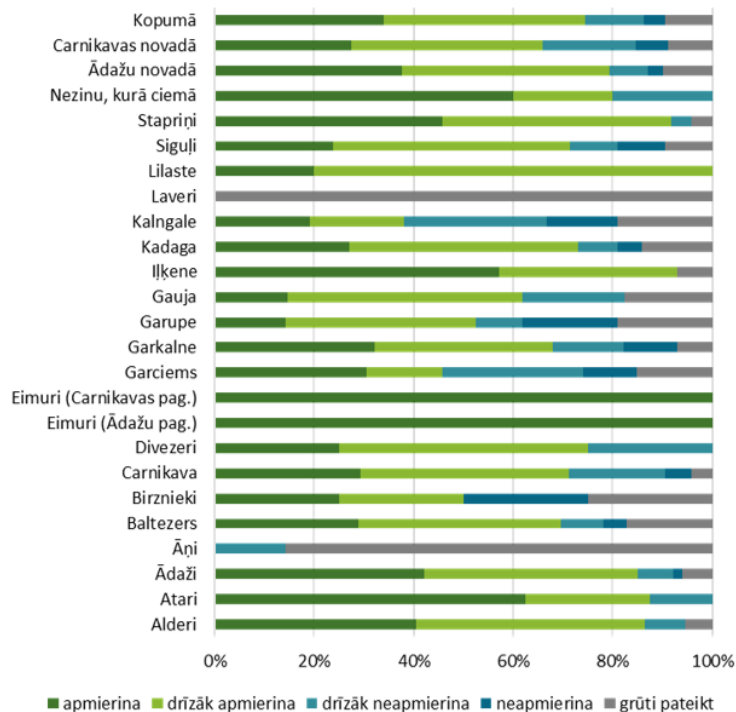
ATBILDES UZ JAUTĀJUMU "10. NOVĒRTĒJIET KVALITĀTI ŠĀDĀS JOMĀS JŪSU PAGASTĀ – VESELĪBAS APRŪPE"



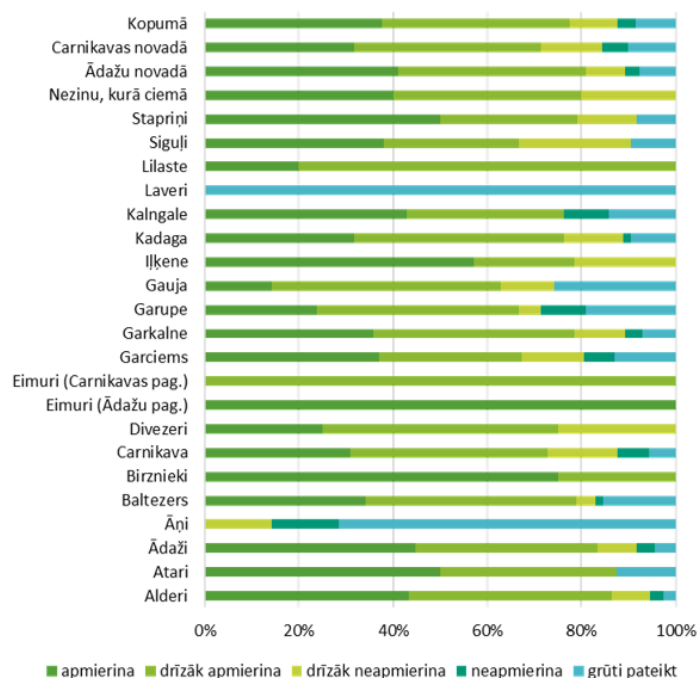
ATBILDES UZ JAUTĀJUMU "10. NOVĒRTĒJIET KVALITĀTI ŠĀDĀS JOMĀS JŪSU PAGASTĀ – DARBA IESPĒJAS"



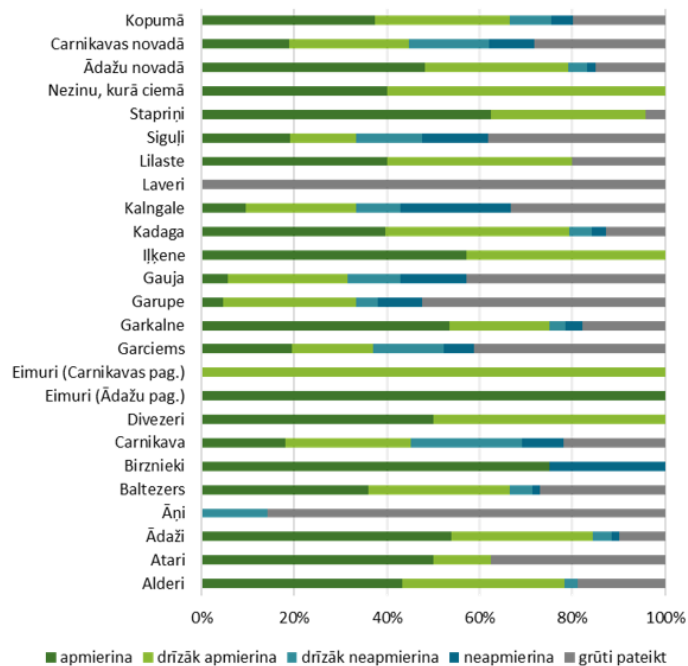
ATBILDES UZ JAUTĀJUMU "10. NOVĒRTĒJIET KVALITĀTI ŠĀDĀS JOMĀS JŪSU PAGASTĀ – KULTŪRAS UN IZKLAIDES PASĀKUMI"



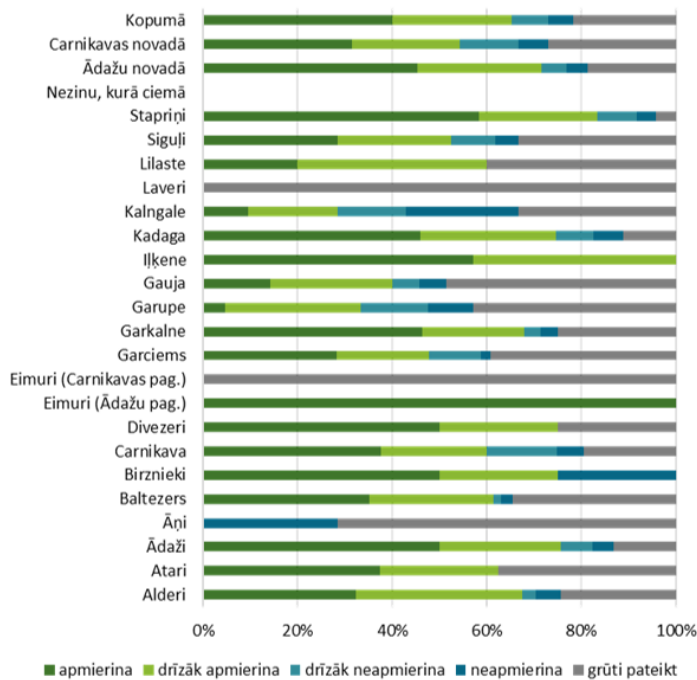
ATBILDES UZ JAUTĀJUMU "10. NOVĒRTĒJIET KVALITĀTI ŠĀDĀS JOMĀS JŪSU PAGASTĀ – SPORTA UN AKTĪVĀS ATPŪTAS IESPĒJAS"



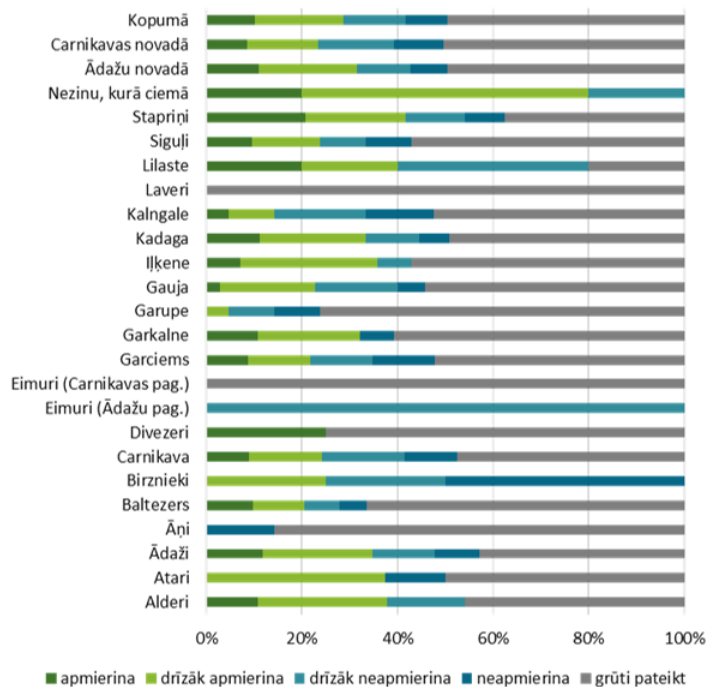
ATBILDES UZ JAUTĀJUMU "10. NOVĒRTĒJIET KVALITĀTI ŠĀDĀS JOMĀS JŪSU PAGASTĀ – VISPĀRĒJĀS IZGLĪTĪBAS PAKALPOJUMI"



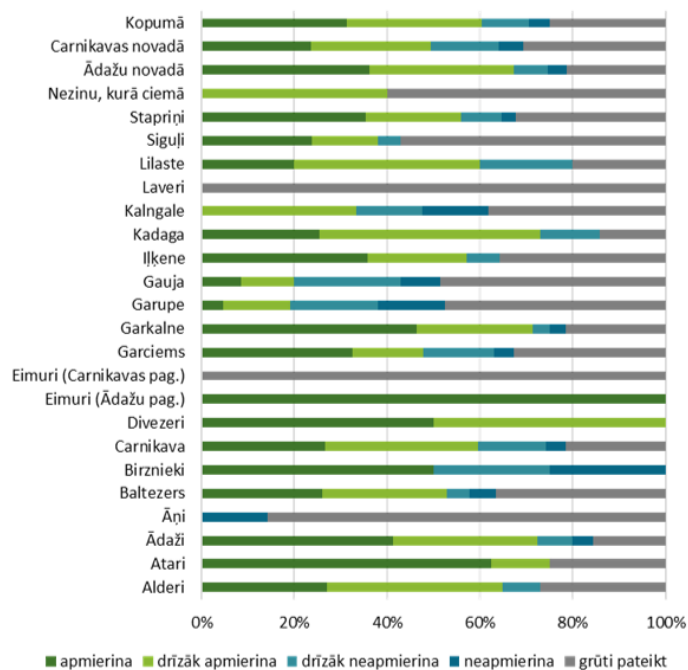
ATBILDES UZ JAUTĀJUMU "10. NOVĒRTĒJIET KVALITĀTI ŠĀDĀS JOMĀS JŪSU PAGASTĀ – PIRMSSKOLAS IZGLĪTĪBAS PAKALPOJUMI"



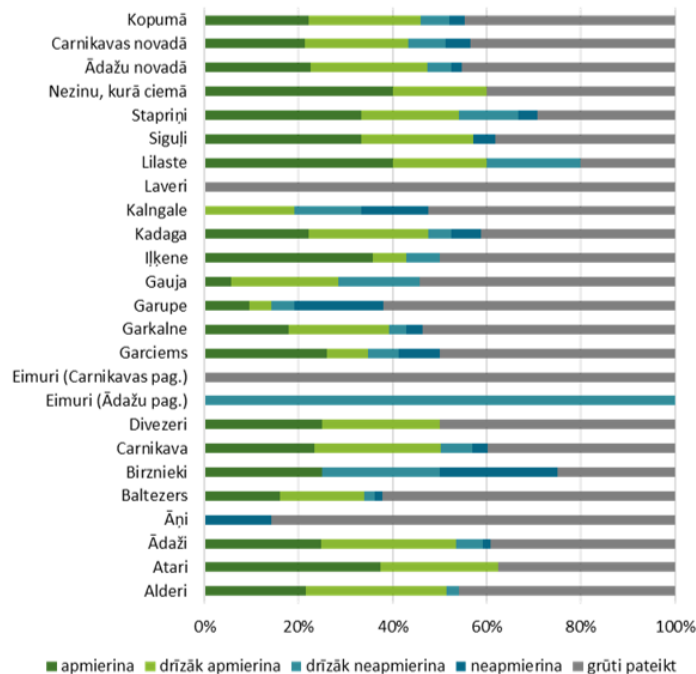
ATBILDES UZ JAUTĀJUMU "10. NOVĒRTĒJIET KVALITĀTI ŠĀDĀS JOMĀS JŪSU PAGASTĀ – MŪŽIZGLĪTĪBAS PAKALPOJUMI"



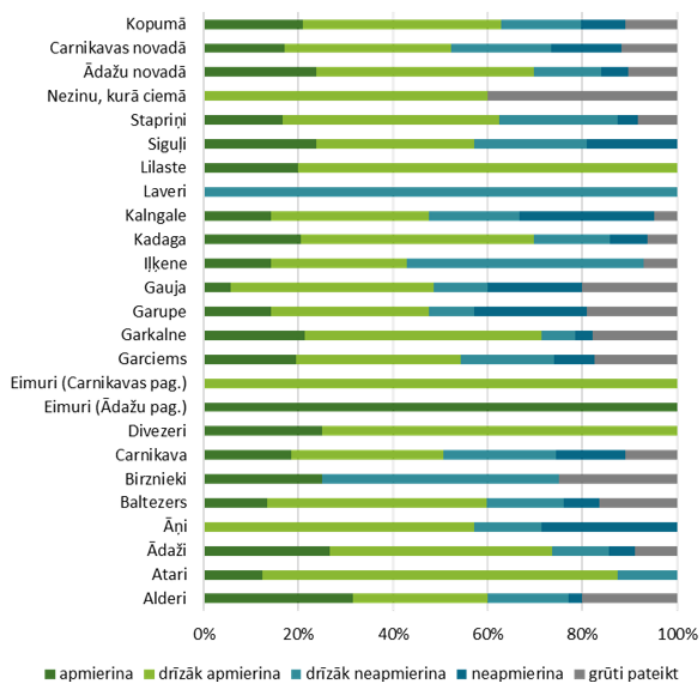
ATBILDES UZ JAUTĀJUMU "10. NOVĒRTĒJIET KVALITĀTI ŠĀDĀS JOMĀS JŪSU PAGASTĀ – INTEREŠU IZGLĪTĪBA BĒRNIEM"



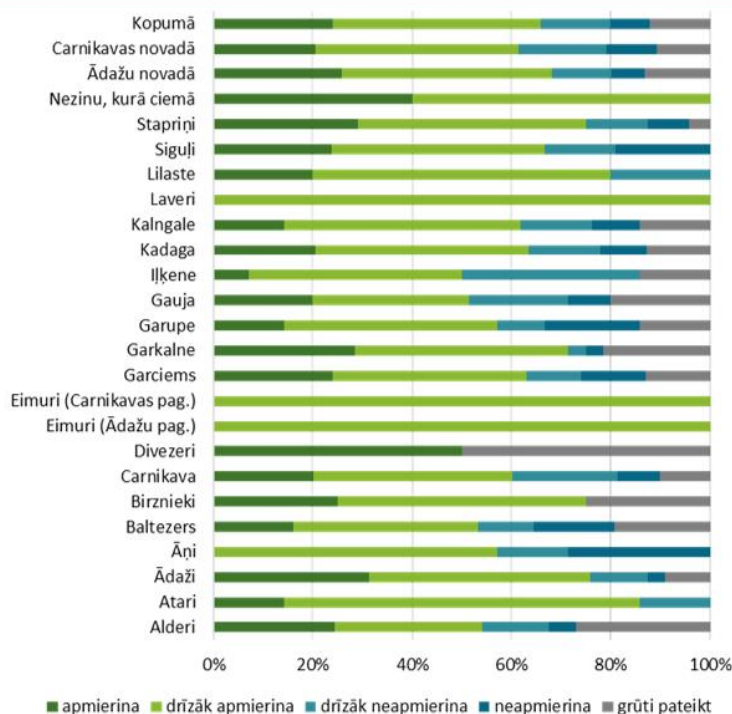
ATBILDES UZ JAUTĀJUMU "10. NOVĒRTĒJIET KVALITĀTI ŠĀDĀS JOMĀS JŪSU PAGASTĀ – AMATIERKOLEKTĪVI PIEAUGUŠAJIEM"



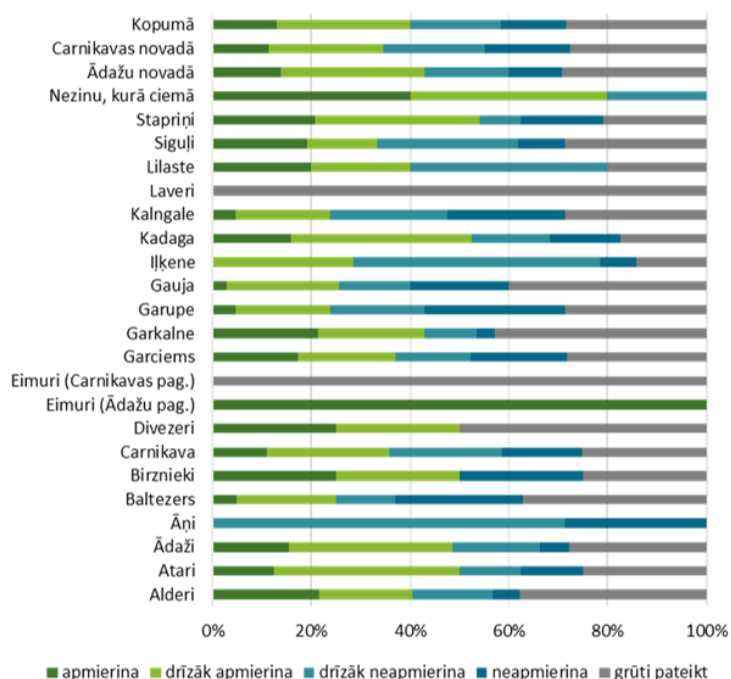
ATBILDES UZ JAUTĀJUMU "10. NOVĒRTĒJIET KVALITĀTI ŠĀDĀS JOMĀS JŪSU PAŠVALDĪBAS DARBS"



ATBILDES UZ JAUTĀJUMU "10. NOVĒRTĒJIET KVALITĀTI ŠĀDĀS JOMĀS JŪSU PAGASTĀ – INFORMĀCIJA PAR PAŠVALDĪBAS DARBU"



ATBILDES UZ JAUTĀJUMU "10. NOVĒRTĒJIET KVALITĀTI ŠĀDĀS JOMĀS JŪSU PAGASTĀ – IESPĒJA IESAISTĪTIES PAŠVALDĪBAS LĒMUMU PIENĒMŠANĀ"



IETEIKUMI KOPĒJAI DZĪVES UN VIDES KVALITĀTES UZLABOŠANAI ĀDAŽU PAGASTĀ

- Sakārtot, attīstīt ceļu un ielu infrastruktūru
- Attīstīt velo un gājēju ceļu infrastruktūru (starp novadu centriem, attālākajiem ciemiem, līdz jūrai un citiem ūdensobjektiem, Alderu ielā)
- Apgaismojums ielās (t.sk., Alderu ielā)
- Pašvaldības bērnu dārza paplašināšana / jauna būvniecība
- Domāt par brīvā laika pavadīšanu jauniešiem
- Attīstīt, veidot jaunus bērnu rotaļu laukumus
- Domāt par attālāko ciemu attīstību
- Sūkņu stacijas vēsturiskās teritorijas labiekārtošana
- Vairāk kvalitatīvu kultūras pasākumu
- Samazināt poligona darbību

IETEIKUMI KOPĒJAI DZĪVES UN VIDES KVALITĀTES UZLABOŠANAI CARNIKAVAS PAGASTĀ

- Velo un gājēju ceļu izbūve no Ādažiem līdz Carnikavai, no attālākajiem ciemiem līdz centram, līdz jūrai
- Izveidot vairāk stāvvietas netālu no jūras
- Uzlabot sabiedriskā transporta kustību un palielināt reisu biežumu
- Publiskās tualetes, atkritumu konteineri, ģērbtuves Piejūras teritorijā, jūras pludmales zonas labiekārtošana
- Nepieciešams jauns tirdzniecības centrs
- Atpūtas vietu, kafejnīcu izveide
- Attīstīt centralizēto kanalizāciju un ūdensapgādi, internetu

STEIDZAMĀKIE DARBI JAUNAJĀ ĀDAŽU NOVADĀ (1)

- Ceļu un ielu infrastruktūras attīstība, t.sk., apgaismojums
- Drošas velo un gājēju ceļu infrastruktūras attīstība, kas savienotu Ādažus un Carnikavu, attālākos ciemus ar centru
- Autoceļa A1 pieslēgumu sakārtošana / drošība uz A1
- Bērnudārzu paplašināšana / jaunu būvniecība
- Sabiedriskā transporta savienojumi starp novada apdzīvotajām vietām
- Attīstīt jaunas darba vietas novadā
- Jaunas sporta infrastruktūras izveide
- Jaunu atpūtas objektu izveide
- Attīstīt piekļuvi dabas objektiem
- Sakārtot bibliotēku jautājumu abos centros
- Labāka atkritumu apsaimniekošana

STEIDZAMĀKIE DARBI JAUNAJĀ ĀDAŽU NOVADĀ (2)

- Pārdomāts attīstības plāns, nosakot katra novada prioritātes atbilstoši videi un tās priekšrocībām/iespējām. Lai Carnikava un Ādaži nekonkurētu, bet papildinātu viens otru. Ja Ādaži vairāk attīstās kā rūpnieciska un biznesa teritorija, tad Carnikavai būtu jāpilda atpūtas un izklaides funkcija. Turpināt attīstīt abas apdzīvotās vietas neatstājot kādu no tām novārtā
- Izveidot vienotu informācijas avotu (avīze, mājas lapa u.c.)
- Plašākas informācijas sniegšana par plāniem un attīstību Ādažu novadā
- Lēmumu pieņemšanā vērā ņemt un iekļaut katra ciema iedzīvotāju vajadzības un viedokli, kā arī ja tas ir pamatojums ar reāliem (skaitļos attēlojamiem) ieguvumiem un labumiem kopējai sabiedrībai
- Nodrošināt pieejamus pakalpojumus arī Carnikavā, lai nevajadzētu braukt uz Ādažiem
- Kopā ar labu garastāvokli, ar jauniem profesionāliem cilvēkiem savā vietā mēs varēsim panākt, lai mūsu reģions uzplauktu. Ar sapratni un savstarpēju cieņu

VAI IETEIKTU CITIEM DZĪVOT ĀDAŽU NOVADĀ

Atbildes uz jautājumu "14. Cik lielā mērā Jūs piekrītat apgalvojumam "Es ieteiktu jaunajā Ādažu novadā dzīvot saviem draugiem"?"



Ādažu novada iedzīvotāju atbildes uz 14.jautājumu



Carnikavas novada iedzīvotāju atbildes uz 14.jautājumu



PALDIES PAR DALĪBU APTAUJĀ!

Iedzīvotāju anketās sniegtie komentāri

Ciemos kopā (bez Ādažiem un Carnikavas)

11. Jūsu ieteikumi kopējai dzīves un vides kvalitātes uzlabošanai Ādažu pagastā

Ceļa infrastruktūra:

- Velo un gājēju ceļu infrastruktūras attīstība (118x)
 - Alderu ielā; ļoti bīstami pārvietoties (58x)
 - Uz Garkalni (3x)
 - Uz Baltezeru (1x)
 - Veloceliņš Ādaži - Alderi – Baltezers (1x)
 - Apvienot infrastruktūru ar Mārsilu ciematu, izbūvējot Alderu ceļu - gājējiem drošu (1x)
 - gar VIA Baltica, lai uzlabotu drošību (3x)
 - stratēģiskajos virzienos uz Rīgu un starp novadiem (1x)
 - Posmā Carnikava – Ādaži – Baltezers, Baltezers ielā (17x)
 - līdz Carnikavai: jo bieži pārvietojas ar riteni un kājām, no Ādažiem līdz jūrai; lai iedzīvotāji varētu droši braukt no viena pagasta uz otru (3x)
 - pie pagrieziena uz Carnikavu vajadzētu ievietot ceļa lampas, un gājēju un velosipēdu ceļņus (1x)
 - tiltu vai tuneli virs/zem šosejas priekš gājējiem un velosipēdistiem (1x)
 - Smilškalnu ceļu Divezeros, vairāk kā 30 gadus neviens nav segumu papildinājis ar granti, šķembām, vietām jau tikai smiltis palikušas (1x)
 - nepieciešams to padarīt pieejamāku cilvēkiem, kas pārvietojas ar kājām vai velosipēdu; sakārtot veloceliņu/trotuārus ārpus Ādažu centra tā, lai tos var izmantot arī braukšanai ar skrituļslidām; gājēju ceļņš no Skolas līdz Podiekiem nav jau 10 gadus, Kanāla iela gājēju ceļņš; no Garkalnes līdz Podniekiem; gar Baltezers – Gaujas kanālu (11x)
 - Ādaži - Siguļi (2x)
 - gan uz Carnikavu, gan Saulkrastiem (1x)
 - Vai veloceļu izbūvei arī nevar piesaistīt eiropas naudu? (1x)
 - jaunbūvētos ciematos (3x)
- Apgaismojums ielās, veloceliņos (81x)
 - Alderu ielā no autobusa pieturas (57x)
 - Baltezers ielā (11x)
 - Garkalnē (3x)
 - vēl neapgaismotajās vietās (1x)
 - Birznieku ciemā (1x)
 - Salabot Kadagas ielā (1x)
 - starp Ādažiem un Kalngali, tādējādi nodrošinot labāku jaunā novada savienojamību (1x)
 - jaunbūvētos ciematos (3x)
- Ielu un ceļu infrastruktūras labiekārtošana, uzlabošana (109x)
 - Alderu ielas infrastruktūras sakārtošana (23x), t.sk.: uzstādīt guļošo cēlu policistu līkuma pagriezienā uz Alderu ceļa pie Rīgas ūdens muzeja (3x); Izvads brīvajā laukumā pretim sūkņu stacijai (1x); paplašināšana, labiekārtošana, braukšanas

- ātruma samazināšana, attiecināt šo ielu kā dzīvojamo zonu, lai veicinātu drošu pārvietošanos (19x)
- Drošs Alderu ielas un A1 šķērsojums (9x), t.sk., pie ūdenssūkņu stacijas izbrauciena (2x)
 - Izveidot izbraukšanu no Ādažiem uz A2 ceļu, lai atslogotu satiksmi caur Baltezera centru (cik var tur veidot sastrēgumus!!!) (1x)
 - Alderu ciemata, Mārsilu kustības novirzīšana uz Pleskavas šoseju (2x)
 - Uzlabot nokļūšanu (drošu) pieturā Jaunkūlas (1x)
 - Ceļu kvalitātes un satiksmes organizācijas uzlabošana arī ārpus centra (11x)
 - Ziemeļu koridora izbūve lielizmēra transportam atslogojot Baltezera posmu no fūrēm (1x)
 - Iespējamā Baltezera apbraukšana, pēc iespējas drīzāk attīstīt jauno šoseju (8x)
 - Ātrāk novirzīt kravas mašīnu un intensīvo satiksmi no ciemiem (2x)
 - Noasfaltēt ceļu uz Baznīcu un Piekraustes ielu (1x)
 - Uzbūvēt jaunus maģistrālos autoceļus un dzelzceļa/tramvaja/metro savienojumu ar Rīgu, pasažieru pārvadājumiem (1x)
 - Jāattīsta koplietojamā infrastruktūra, kas ļautu gan iedzīvotājiem dzīvot, gan uzņēmējiem strādāt efektīvāk (1x)
 - Ceļu infrastruktūras attīstīšana ārpus novada centra – jo tālāk no centra, jo stratēģiskāk (piem., ceļš uz Garkalni ir bīstams, gājējiem un riteņbraucējiem neiespējams, ātruma ierobežojums neatbilstošs); Sakārtot ielas Garkalnē, noasfaltēt tās (3x)
 - pa 30. gadiem varēja salabot visus ceļus un atteikties no putekļainiem grunts ceļiem (2x)
 - Ceļš pie tirgus un Mini Rimi, grūti iebraukt un izbraukt (1x)
 - Asfaltēts ceļš uz Garciešu (1x)
 - Vecstāles ceļa paplašināšana un seguma uzlabošana, ceļš ir nedrošs un bīstams pie intensīvas satiksmes (1x)
 - Ceļu uzlabošana Kadagas ciematā starp mājām (1x)
 - Ceļu infrastruktūra uzlabošana, īpaši Kadagā (6x)
 - Sataisīt ceļu no Kadagas līdz Cits Mezaparks (2x)
 - Ceļa sakārtošanā pie Muižas, Birznieku pagrieziena, gājēju pārejas vispār būs? Kā skolniekam pāriet Tallinas šoseju no pieturas aiz Muižas???? Vai kreiso pagrieziena aizliegšana atrisinās Birznieku ciemā iedzīvotāju nokļūšanu savos īpašumos??? (1x)
 - Uzstādīt drošības barjeras gājēju celiņam no Ādažu /Kadagas tilta līdz Kadagai! Lietus laikā automašīnām var sākties akvaplanēšanas un ziemā automašīnas var saslīdēt vai rasties citas avārijas situācijas un ja automašīna slīd uz gājēju celiņu un nedod dievs ka tur būs kāds pieaugušais vai bērns sekas var būt dažādas. Nav ne pirmā ne pēdējā reize, ka uz šī ceļa notiek avārijas. Protams ir tādi kas pārsniedz ātrumu un nespēj atrast kopīgu valodu ar ceļa zīmēm un cieš gan autovadītāji gan gāji un velobraucēji. Tāpēc es gan kā autovadītājs un divu burvīgu meitu tēvs un reizēm kājāmgājes jums lūdzu... Padomājiet par šī ceļa posma gājēju/velobraucēju celiņa drošību! (6x)
 - Braucot pār tiltu uz Kadagu un sākoties mežam iespējams vajadzētu kādu brīdinājuma zīmi par meža zvēriem... Pats esmu braucis vēlu vakarā un agri no rīta uz darbu ar automašīnu un sastapies ka ceļu šķērso iespaidīga auguma alnis tad arī mežacūku saime un stirnas, buki. Saprotu ka ir zīme 70 un ja pamana laicīgi var paspēt sabremzēt vai apstāties bet ja meža zvērs parādās pēkšņi nu tad sekas ir kādas nu viņas ir un daudz nevajadzīgu problēmu. Manā skatījumā piesardzības un drošības nekad nevar būt par daudz (1x)

- Uzlabot ceļa kvalitāti Kadagā, Austrumu ielā; ceļš kritiskā stāvoklī nav iespējams izbraukt ar auto, bīstami pārvietoties ar kājām dienas tumšajā laikā!!! (1x)
- Salabot Saules Pļavām ceļu (1x)
- Turpināt uzsākto Eimuru-Ataru-Briljantu ceļa rekonstrukciju un paplašināšanu ar tālāku asfaltēta maģistrālā savienojuma izveidi līdz P1 autoceļam (pārbūvējot esošo ceļu gar Langas kanālu), tādējādi izveidojot tiešu savienojumu starp Ādažiem un Kalngali un nodrošinot a) tieša sabiedriskā transporta savienojuma iespēju (tai skaitā, lai Kalngales iedzīvotāji varētu ātri nokļūt jaunajā novada centrā), b) īsāko pieeju pie jūras Ādažu pagasta iedzīvotājiem, c) izvairīšanos no Carnikavas šķērsošanas, Kalngales un Garcieņa iedzīvotājiem braucot uz Ādažu pagastu (1x)
- Pašvaldībai ieklausīties iedzīvotājos un netērēt tūkstošus ceļa zīmēs, kuras neviens neizmanto (1x)
- Tiklīdz Stapriņu ciemam pie Baltezera bez auto ir ļoti grūti. Bērni netiek no skolas mājās vai paši uz skolu, kā tas ir tiem, kas dzīvo pašos Ādažos vai tajā pusē, kur ir Ādaži, tur kursē kāds transports, uz Stapriņiem nekas nekursē un pa vidu ir atrgaitas šoseja. (2x)
- Beidzot savest kārtībā Inču ielu, jo tur arvien vairāk palielinās satiksme (2x)
- Uzklāt asfaltu ciema brauktuvēm (1x)
- Ceļu infrastruktūras izbūve, nevis uzskatīt, ka iedzīvotāji ir vajadzīgi reizi 4 gadus -vēlēšanās un kā NĪN maksātāji, ignorējot to vajadzības (1x)
- jaunbūvētos ciematos (3x)
- Stapriņos iedzīvotāji elpo visu laiku putekļus. Šobrīd tiek plānots aizliegt kreisos pagriezienus uz Tallinas šosejas, līdz ar to pa Inču ielu palielinās satiksme un putekļi ir vēl vairāk. Šoferi, kuri neievēro šajā ielā atļauto ātrumu, kas ir 20 km/h apdraud visus vietējos iedzīvotājus, kas pārvietojas pa šo ceļu. (1x)
- Uzliet asfaltu no Atara ceļa uz Garcieņu, kas atslogotu satiksmi uz Rīgu caur Ādažiem, jo tiem, kas brauktu uz Sarkandaugavu varētu braukt pa normālu ceļu un to izvēlētos (1x)
- A1 šoseja (10x):
 - Šobrīd šķiet nepieņemami nepārdomāti jaunie LVC plānotie ceļa marķēšanas pasākumi, kas būtiski ietekmēs Ādažu iedzīvotāju nokļūšanu mājās! Piemēram, nokļūšanai uz Atariem! Nepiekrītam, ka nevarēs vairs nogriezties pa kreisi pie Carnikavas pagrieziena. ViaBaltica infrastruktūras uzlabošana starp pilsētas daļām, ciemiem un citām apdzīvotām teritorijām - ikviens kreisais pagrieziena uz/no ViaBaltica vai pagrieziena uz ViaBaltica ir ne vien sarežģīts, bet arī bīstams (2x)
 - Pie Gaujas tilta Rīgas virzienā derētu bremzēšanas josla, lai tie, kuri grib griezties uz Carnikavu, nekavē pārējo plūsmu, atjaunot pie Muižas ieskrējiena joslu Gaujas virzienā (1x)
 - Transporta kustības koordinēšana uz A1 no mazākajiem ceļiem (2x)
 - Attīstīt velosipēdu joslas starp Ādažiem un Carnikavu, pagaidām starp dambjiem nav ērts risinājums nokļūšanai pāri Tallinas šosejai (1x)
 - Nepieciešami vairāki ērti divlīmeņa krustojumi ar A1 (1x)
 - Nepieciešams risinājums 7dienu sastrēgumiem (1x)
 - Sakārtojiet šoseju, lai to var šķērsot droši! Ar kājām uz pagasta centru vai autobusu tiklīdz nevar! (2x)
 - Ļoti ceru, ka izdosies realizēt Vidlauku ielas izbūvi, lai Stapriņu ciema iedzīvotājiem, jo īpaši bērniem, būtu iespēja droši nokļūtu Ādažu centrā (1x)
- Atjaunot dzelzceļa pārbrauktuvi Garkalnē, lai samazinātu transporta kustību no Mārsliem uz Tallinas šoseju pa Alderu ielu (1x)
- Satiksmes uzlabošana starp Ādažiem un Carnikavu (1x)
- Turpināt uzsākto sadarbību transporta loģistikas jomā starp Rīgu, Carnikavu, Ādažiem (1x)

- Uzlabot iedzīvotāju mobilitāti, vairāk domāt par Ādažu ciematiņa celiņiem līdz veikaliem, kuriem nav auto (2x)

Atpūta:

- Atpūta pie ūdenstilpnēm (20x):
 - Izveidot vairāk labiekārtotu peldvietu Mazajā Baltezerā (6x)
 - Relaksācijas zonas izveide pie Mazā Baltezera (1x)
 - Nodrošināt tauvas joslas pieejamību visiem novada iedzīvotājiem, t.sk., pie Mazā Baltezera (6x)
 - Izveidot atpūtas maršrutu apkārt Mazajam Baltezeram (1x)
 - Peldvietas pie Gaujas (1x)
 - Promenāde Gaujas krastā uz dambja, kā piemēram citās pilsētās, kur būtu iespēja pa labiekārtotu ietvi pastaigāties un baudīt dabu (2x)
 - Baltezeri (abi) kā laivu/jahtu/kuģīšu/katamaranu izbraukumu vieta ar sakārtotām piestātnēm/kafejnīcām/amatnieku veikaliņiem. Ziemā - kamanu ceļi (1x)
 - Gauja Ādažiem cauri tek ļoti garā teritorijā. Praktiski visur ir "džungļi." Jāiekārto, līdzīgi kā pie ezeriem, vismaz divas!! iekoptas vietas, kur cilvēks var apstāties, apsēties Gaujas krastā un pabūt dabā. Te kāds vides objekts derētu. Jaunajiem cilvēkiem patiktu nobildēties pie gaumīga kokgriezuma skulptūras, piemēram; izveidot vairāk pastaigu, velo un ar ratiem izbraucamas pastaigu takas izmantojot ģeogrāfisko izvietojumu - Gauja! (2x)
- Izveidot labiekārtotas atpūtas vietas (8x)
 - Izveidot sabiedriskas atpūtas vietas Alderos (1x)
 - Mazākajos ciematos, lai nekoncentrētos tikai Ādažu centrā (1x)
 - Alderu ielas apkārtnes attīstība līdz ar Baltezera kanāla atjaunošanu, tādējādi paplašinot aktīvās atpūtas iespējas iedzīvotājiem; veidot par pastaigu, rotaļlaukumu un pasākumu norises vietu ar veloceliņiem un gājēju celiņiem, soliņiem un atpūtas zonām (2x)
 - Izveidot piekļūšanu savdabīgākajiem dabas objektiem - ezeriem, iezīmēt dabā takas staigātājiem, novietot soliņus, izveidot auto stāvvietas invalīdu transportam, jo gados vecie ļaudis un invalīdi arī ir cilvēki, kuri vēlas papriecāties par Baltezeru, Kadagas ezeru un Gauju (1x)
 - Feini būtu vairāk kvalitatīvas izklaides iespēju-piemēram, kinoteātris vecās ēkas vietā pretī BENU aptiekai (1x)
 - Komunālsaimniecībai iepirkt tehniku, lai varētu iztīrīt no zālēm novadā esošās ūdensrozes, kā piemēram Vējupi, Ataru ezeru, Eimura ezeru, Kadagas ezeru utt., jo tie straujiem tempiem aizaug un vairs nav patīkami tajos peldēties (1x)
- Labiekārtot Utu kalnu (1x)
- erobežot Rīgas iedzīvotāju vazāšanos pa pagastu (1x)
- Pabeigt Gaujas Baltezera kanāla remontdarbus – kvalitatīvi (1x)
- Bērnu laukumiņi (6x):
 - Pie mājas Alderu ielā 30 savest kārtībā bērnu laukumiņu – bīstams (1x)
 - Drošība bērnu laukumos (1x)
 - Kadagā: būtu nepieciešams vēl kāds bērnu rotaļu laukums; lielāku bērnu laukumu dažādiem vecumiem ar dažāda veida aprīkojumiem. esošie ir mazi un lielākiem bērniem īsti nav interese (2x)
- Atpūtas takas (2x):
 - Izveidot pastaigu / dabas takas Baltezerā (2x)
 - Celiņi gar Gauju (1x)
- Bērnu pulciņi visās virzienos (1x)
- Jauniešu iesaiste dažādās ārpus stundu aktivitātēs; runājot ar jauniešiem, viņi saka, trūkstot vietas ārpus telpām, kur kopīgi pavadīt laiku (un tāpēc viņi iet Kadagas mežā un kurina tur

ugunskurus...). Mūsu ģimenes bērni ļoti novērtē citu pašvaldību skeitparkus un atzīst, ka šajā jautājumā Ādaži ļoti atpaliek (2x)

- Zaļo zonu uzturēšana kārtībā pilsētā (1x)
- Sabiedriskā tualete centrā (1x)
- Vairāk kultūras iniciatīvu, interešu kopu (1x)
- Vairāk kvalitatīvu un daudzveidīgāku kultūras pasākumu, lai centrā būtu vairāk cilvēku kā pie Rimi; Kultūras centrā ļoti nepietiekams piedāvājums, piedāvāt vairāk klasiskas mūzikas koncertus un teātra izrādes; trūkst mākslinieciskas vides, tiek piedāvāti primāri standarta risinājumi, vajadzētu kādu radošo kvartālu (5x)
- Pašiem mūsdienu kultūras kvartāls – kā Tallinas kvartāls Rīgā (1x)
- Vajadzētu vairāk vietas izklaidei; vairāk pieejamu kultūras/sporta pasākumu tieši jauniešiem; vairāk teātra izrāžu (protams, pēc pandēmijas) (3x)
- Varētu Ādažos izveidot kaut ko līdzīgu Siguldas ūdens atrakciju parkam (1x)
- Novadā nepieciešams izveidot radošo industriju centru (2x)
- Vairāk pasākumu un izklaides iespēju arī pieaugušajiem (šobrīd šķiet, ka fokuss ir pamatā uz ģimenēm ar maziem bērniem) (3x)
- Centrs jauniešiem ar dažādu piedāvājumu un iespējām (2x)
- Ierobežots suņu rotaļu un pastaigu laukums (1x)
- Kultūras pasākumu norises vietu Garkalnē (1x)
- Uzlabot dzīves kvalitāti, lai atļautu Iļķenes teritorijā sēņot, ogot un baudīt dabu (1x)
- Atļaut izmantot Natura 2000 teritoriju (1x)
- Attīstīt iespēju pavadīt laiku tepat novadā (1x)
- Nepieciešama ievērojama tūrisma interešu objektu attīstība (1x)
- Varētu vairāk padomāt par atpūtas vietām, ģimenei (1x)
- Estrāde āra ar sēdvietām būtu ideāla vieta saliedēšanās un socializēšanās pasākumiem šajā digitālajā ērā (1x)
- Bērniem piedāvāt vasaras nometnes par saprātīgu naudu (1x)
- Domāt par jaunām izklaides, atpūtas vietām. Novietojuma ziņā pret Rīgu, Ādaži varētu konkurēt ar Siguldu, kur visi brauc uz bērnu, jauniešu un arī pieaugušo atrakciju vietām "tarzāns" utt. Ādažos ir meži, Gauja (1x)
- Ļoti noderīgs būtu Dienas centrs bērniem un jauniešiem, kur pavadīt laiku pēc skolas, starp pulciņiem, kur būtu pieejama gan virtuve, gan telpa mācībām, gan telpa dažādām spēlēm (novuss, galda hokejs, galda teniss u.tml.) (1x)
- Vajag aktīvas atpūtas iespējas gar Gauju (1x)
- Parki (1x)

Apdzīvotās vietas:

- Inženierkomunikāciju attīstība (5x):
 - Ūdens un kanalizācijas jautājumu sakārtošana, vienlaicīgi veicinot privātmāju pieslēgšanu (3x)
 - Vienmērīga teritorijas infrastruktūras attīstība visos ciemos (1x)
 - Interneta pieslēguma kvalitātes uzlabošana (1x)
- Apbūve (16x):
 - Jaunu, stilīgu daudzdzīvokļu māju būvniecības trūkums (Podnieku piemērs ir morāli novecojis, neatbilst laika tendencēm) (1x)
 - Mazināt apbūvi, nepārbūvēt teritoriju lielāka iedzīvotāju piesaistei; lai paliek brīvas pļavas, lauki staļļiem, dabai, lauksaimniekiem, meža teritorijai (4x)
 - Jāspēj turēt līdzsvarā zaļo teritoriju un apbūves teritorijas! (1x)
 - pašvaldībai vienoti normatīvi jaunajai apbūvei, lai jaunas mājas būvējot novadam veidojas vienots stils un patīkams kopējais vizuālais noformējums (1x)
 - Motivēt iedzīvotājus atjaunot daudzdzīvokļu ēkas Kadagā (1x)

- Pamestais objekts (bij. klubs?) Ādažu centru nerotā (1x)
- Attīstīt arī Gaujas ciemu (priekšlikumi nodoti Carnikavas Domei) (1x)
- Privātmāju ciematu attīstība. Mēs kā ģimene dzīvojam Ādažu pilsētas dzīvoklī, bet meklējam apbūves zemes gabalu kāda privātmāju ciematā, bet izvēles iespējas nav pietiekamas (1x)
- Attīstīt Kadagas ciematu (2x)
- Nojaukt/atjaunot graustus novada centrā (1x)
- Stapriņu ciemam dot finansējumu attīstībai (1x)
- Izmantot vairāk Eiropas līdzekļus, lai visiem ciemiem, t.sk., jaunbūvētiem ievilktu kanalizāciju un ūdeni. Tas uzlabotu vides līmeni mūsu novadā! (2x)
- Vairāk rūpēties par iedzīvotājiem ārpus Ādažu centra; Ādaži taču nebeidzās pie Podniekiem, arī Garkalnes ciemā dzīvojošie strādā un maksā nodokļus; Ādažos ir daudz ciemu, kas jau gandrīz 30 gadus gaida sakārtotu, estētisku vidi, tajā skaitā, arī ar kādu gaumīgu vides objektu - mākslas darbu. Lai nav tikai jābrauc uz Baltezera kapiem, kur atrodas viens pieminekļis represijās cietušajiem. Domāt par bērniem, kas tur piedzims un aug, kas būs pašvaldības nākotne; par senioriem, kas tur dzīvo, ka viņi tiek izolēti no pašiem Ādažiem, jo netiek uz tiem, nav nokļūšanas iespēju, sabiedriskais transports nekursē, līdz tam jānokļūst, kas vecam cilvēkam nav viegli (8x)
- Apgūt neizmantotās un pamestās teritorijas un ēkas centrā (piemēram pie Vējupes) (1x)
- Izvērtēt kādu kurināmo izmanto privātmājās un motivēt iedzīvotājus izmantot videi draudzīgu kurināmo un atjaunot / siltināt privātmājas (1x)
- Attīstīt drošu vidi (1x)
- Sakārtot atkritumu apsaimniekošanas jautājumus - atkritumu šķirošanas iespējas (1x)

Uzņēmējdarbība:

- Veikals (Baltezers) (3x)
- Aptieka (Baltezers) (1x)
- Vairāk darba iespēju – gan pašvaldībā gan privātajā sektorā, nodrošināt vairāk uzņēmumu ienākšanu novadā (7x)
- Vajadzētu būvniecības veikalu (1x)
- Kadagā uzbūvēt tirdzniecības centru (2x)
- Vajadzētu vairāk kafejnīcu piemēram mcdonaldu, kfc. (1x)
- Attīstīt sestdienas "krāmu" tirgus vietu, veidot to mūsdienīgu, patīkamu, atraktīvu, lai tā veidotos kā pieskatīta, kontrolēta un interesanta vieta (1x)
- Sava maizes ceptuve ar labas kvalitātes un daudzveidīgu maizi (1x)
- Attīstīt tirgu (ieinteresēt mājražotājus u.c.). Labs piemērs - Kalnciema tirgus aktivitātes Rīgā (1x)
- Atjaunot pašvaldības ēkas, ļaujot privātajam sektoram dibināt jaunus uzņēmumus, piedāvājot telpu nomu par saprātīgām izmaksām (1x)
- Ražojošo uzņēmumu koncentrācijas ārpus apdzīvotām vietām (novada lauku teritorijā) (2x)
- Ādaži ir pārāk industriāla, nav savas sejas (1x)
- Atbalstīt ekoloģisko uzņēmējdarbību (1x)
- Vēl aktīvāka strādāšana pie uzņēmēju un, līdz ar to, darba iespēju piesaistīšanas, lai nav jādodas uz Rīgu darba meklējumos (2x)
- Normalizēt telpu nomu piedāvājumus un kārtību!!!! (1x)
- Nav nekādu darba iespēju, tikai guļamrajons!!!! Nepieciešamas darba vietas arī augstāk kvalificētiem speciālistiem, ne tikai ražošanas vai pašvaldībā vai tās objektos iesaistītajiem darbiniekiem (1x)
- Kopējai dzīves un vides kvalitātes uzlabošanai Ādažos nepieciešams attīstīt tūrismu (1x)

Izglītības iestādes un infrastruktūra:

- Sakārtot bērnudārza problēmu, kas skar ļoti daudz vecākus. Ir nepieciešams vēl viens gana liels dārziņš, kur uzņemt visus bērnus, jo citādi privātā izglītības iestāde prasa lielas naudas summas (1x)
- Jauns pašvaldības dārziņš; uzbūvēt jaunu PII, nevis baznīcu vai centru cilvēkiem ar trūkumiem (4x)
- Lielāks līdzfinansējums privātajiem dārziņiem (1x)
- Brīvpusdienas skolēniem; daudzbērnu ģimeņu bērniem (3x)
- Laba skola (ne tikai sākumskola), stipri pedagogi, valodas, matemātika, fizikā un ķīmijā (1x)
- Izbeigt korupciju notiekošo ap PII Strautiņš un pašu mazāko ādažnieku diskrimināciju (1x)
- Izglītības iestādes (1x)
- Pieejamākas pirmsskolas izglītības iespējas bērniem no 1,5 gadu vecuma (1x)
- Paplašināt / atjaunot vidusskolu (1x)
- Uzņemt bērnu bērnudārzā arī no Carnikavas (1x)
- Pārstāt "vākt" krievu klases skolā, nupat Ādaži ļoti pārkrievojušies un ne tas labākais, kontingents un audzināšana (1x)
- Vairāk interešu pulciņu ar vēsturi, rakstniecību (1x)
- Rast iespēju bērniem no Kadagas un Cits Mežaprks tomēr tikt uz un no skolas ar skolēnu autobusu! It sevišķi ņemot Covid un to, ka pamatā - it sevišķi ziemas sezonai sākoties autobuss pieturā nekad nav laikā! (1x)
- Novadā vienota izglītības kultūras vide (2x)

Sporta infrastruktūra un pasākumi:

- Sporta laukums (1x)
- Sporta laukumi ciemos (3x):
 - Alderu ielā 27 pietrūkst sporta un bērnu laukums (1x)
 - Skeitparks jauniešiem (1x)
 - Mazākajos ciematos, lai nekoncentrētos tikai Ādažu centrā (1x)
- Disku golfs (4x)
- Izveidot profesionālu sporta komandu, piemēram, basketbolā (1x)
- Sporta kompleksi brīvā dabā, sakārtota un pārdomāta sporta un aktīva brīvā laika pavadīšanas infrastruktūra un pakalpojumi (2x)
- Vairāk sporta klubu (1x)
- Marķētu dabas taku ierīkošana nūjošanai Ūdensrožu parkā Kadagā un citos novada ciemos - Alderos, Ataros u.c. (1x)
- Attīstīt Ādažu vidusskolas stadionu. Izveidot skrejceļu, lai bērniem sporta stundās nav jābeidz kājas, skrienot pa asfaltu. Sakārtot stadionu, izveidojot tāllēkšanas sektorus utt., lai rastu iespēju bērniem, jaunajiem sportistiem un arī citiem pagasta iedzīvotājiem nodarboties ar vieglatlētiku, kas ir visu sporta veidu pamatā (1x)
- Ļoti vēlama būtu sporta zāle ar skrejceļu; izveidot kvalitatīvu segumu (2x)
- Papildus baseina celiņi ar sporta zāli sausajiem treniņiem (1x)
- Nepieciešams jauns un moderns sporta komplekss (1x)

Vide

- Kopējā labiekārtošana, jāveido publiskā ārtelpa (2x)
- Veicināt dabas aizsardzību, vides sakārtošanu (2x)
- Pie ūdenstilpnēm (5x):
 - Mazā Baltezera krasta sakārtošana (3x)
 - Iztīrīt Baltezeru un tā apkārtni (1x)
 - Pārbaudīt, kā privāto zemju īpašnieki 1) ievēro/ neievēro likumā noteikto par tauvas joslu 2) neizmaina dabisko vidi ūdenskrātuvju tuvumā (1x)

- Atkritumu šķirošana (2x):
 - Nav vietas kur var nodot utilizācijai plastmasas maisiņus (ir pudeles, tetra pack un noteiktas plastmasas veidi) bet maisiņus nevar saprast kur likt ... Kadagas šķirošanas laukumam ir noteikts darba laiks, un nav konteineri ārā (1x)
 - Nodrošināt pašvaldības mērogiem un specifikai atbilstošu dalīto atkritumu savākšanu (1x)
- Vissvarīgākais, lai tiek saglabāta daba, dabas liegumu teritorijas, lai saglabātu dabas un kultūras vērtības, ciemu tradīcijas (1x)
- Jāliedz norobežot piekļuvi dabas resursiem (1x)
- Organizēt lielas talkas (2xreiz gadā) (2x)
- Vairāk izvietot atkritumu tvertnes un biežāk apsekot tās. Sodīt piemēslotājus, tad arī tīrāka vide būs (1x)

Sabiedriskais transports:

- Sabiedriskais transports (8x)
 - Attīstītāks sabiedriskais transports, nepieciešams to padarīt pieejamāku cilvēkiem, kas izmanto sabiedrisko transportu (2x)
 - Sabiedriskā transporta pakalpojumu uzlabošana (1x)
- Sabiedriskā transporta maršruti (16x)
 - Veidot Ādažus par apvienotā novada centru ar regulāru bezmaksas autobusu satiksmi no pārējiem novada ciematiem (t.sk. Baltežera) (5x)
 - uz Carnikavu un tās ciemiem, labāku satiksmi ar Ādažiem, Rīgu transportu, t.sk., skolas autobuss (7x)
 - no Garciema uz Ādažiem (1x)
 - no Kalngales līdz Ādažiem 4 reizes dienā. Turp un atpakaļ (1x)
 - sab. transporta satiksmes uzlabošana starp Ādažu un Carnikavas novadu ciematiem (1x)
 - autobusu uz Saules pļavām:) (1x)
 - Apkopot sabiedrisko transportu Ādaži un Carnikava, jo bērns no Carnikavas brauc uz Ādažiem uz skolu un par braukšanu jāmaksā (2x)
 - Sakārtota sabiedriskā transporta tīkla kustība, lai vai pārvietoties abu esošo novadu iedzīvotāji (1x)
- Sabiedriskā transporta reisu biežums (12x):
 - Pārskatīts autobusu kursēšanas laikus; vakaros bērniem pēc skolas jāgaida stundā uz autobusu kas iet līdz Alderiem (1x)
 - Autobusu laiku pielāgošana pie skolas stundu sākuma un beigām. Sabiedriskais transports nav salāgots ar skolas stundu laikiem, līdz ar to bērniem nav iespēju normāli nokļūt mājās. Uz autobusu jāgaida pat tuvu 2 stundām, tas nav normāli; Ja nav iespējams pārlīkt autobusu 10(15)min vēlāk, varbūt var mainīt stundu beigšanas laikus (4x)
 - Uzlabot autobusu satiksmi, t.sk., no vidusskolas un Alderiem; uz Rīgu; uz Mārsliem. Ļoti slikti, ka autobuss no Alderiem uz Rīgu iet tik reti - pēc plkst,14,35 autobuss uz Rīgu no Alderiem vispār vairs nav (7x)
- Atjaunot dzelzceļa staciju Baltežerā (4x)
- Autobusu pieturās būtu labi, ja visās būtu saraksts, jo kad viņi mainās, to zina tikai izredzētās pieturās dzīvojošie (1x)
- Vilciena iespējas novadam - izveidot stāvvietu pie stacijas, piem. Garkalnē (pa ceļu, kas turpinās no Podnieku ielas līdz Garkalnes novadam) (1x)
- Sab. transporta tīkla savienošana ar Garkalni (1x)
- Jāparūpējas par jauniem autobusiem (1x)

Armijas klātbūtne:

- Militārās mācības nodrošināt tikai darbadienas (aizliegt mācības nakts laikā un brīvdienās) (3x)
- Ierobežot armijas darbības, lai uzturētu vides kvalitāti (1x)
- Novirzīt armijas tehnikas regulāro satiksmi ārpus Baltezerā ciema teritorijas (1x)
- Aizliegt militārajam transportam braukt pa Smilškalnu ceļu. Katru dienu, citā pat neskaitāmi desmiti transportu vienību, daudz smagās tehnikas, braukā šurp turp. Ceļš pēc greiderēšanas dažu dienu laikā atkal ir bēdīgā stāvoklī. Nav saprotams, vai tad trūkst ceļu caur kuriem iebraukt poligonā. Jābrauc caur ciematu, jābojā ceļš un vasaras periodā putekļi (1x)
- Samazināt poligona radītos trokšņus (3x)
- Poligons ļoti pasliktina dzīvošanas kvalitāti, nakts bumbošana, zemu lidojoši objekti, troksnis, vibrācijas; tikt vaļā vai stingri ierobežot Ādažu poligona darbību - milzu dabas teritorija taptu pieejama iedzīvotājiem, mazāk trokšņu, mazāk smagā transporta utt. (2x)
- Pieprasīt sakārtot un attīstīt tādas teritorijas kā īpašumu ap Kadagas ezeru, kura attīstībai savulaik tika izstrādāts teritorijas attīstības projekts ar "vareņiem" plāniem un saukļiem, bet šobrīd ir ar motocikliem, kvadrām un armijas tehniku izbraukāts, izdangāts un aizaudzis mežs (1x)

Sabiedriskā kārtība:

- Ierobežot motorlaivu ātrumu / aizliegt ūdensmočus Mazajā Baltezerā. Baltezera kanālā vajag uzlikt zīmes ūdens motocikliem! Viņi nedrīkst braukt pa mazo Baltezera ezeru. Pie Mazā Baltezera kanāla ir publiskā pludmale, kur atpūšas ģimenes arī ar maziem bērniem. Diemžēl, ūdens moču kultūra ir kā nu kuram - lielākajai daļai tādas NAV. Taranē peldētājus, supotājus utt.! Maniem mazajiem bērniem – 1m no galvas nobrauca garām. Ārprāts. Labi ka dzīvi bērni palika. VAJAG ZĪMES UN INFORMĀCIJU PUBLISKAJĀS PELDVIETĀS. Cilvēki nezina likumus, jo trūkst informācija. Publiskajās vietās informāciju – likuma pantus (4x)
- Turpināt programmu "Noķer-sterilizē-atlaid"! (1x)
- Neslēgt līgumu ar dzīvnieku patversmi "Mežavairogi", jo ir daudz humānākas patversmes, kurām tiešām rūp dzīvnieki un tie netiek iemidzināti! (1x)
- Atļaut bērniem braukt ar riteni bez sodiem (1x)
- Pašvaldības policijas darba uzlabošana - kompetenti inspektori, pārzin normatīvos aktus (1x)
- Vairāk videonovērošanas kameras un visos Ādažu ciemos (1x)
- Uzturēt prasību par privāto teritoriju sakopšanu un to kontroli ar konkrētu sodu struktūru (1x)

Veselības aprūpe:

- Uzlabot/ Attīstīt, mūsdienu standartiem atbilstošu "Ādažu slimnīcu". Ieviest un attīstīt pakalpojumu pieejamību, ieviest sistemātisku kvalitātes kontroli. Lai to varētu sākt ieviest ir jānomaina šīs iestādes vadība ar kompetentiem un mūsdienīgiem speciālistiem. Ļoti pozitīvs piemērs ir Rīgas Austrumu klīniskās universitātes aktivitātes un valdes darbība. Uzskatu, ka šis resurss netiek pienācīgi izmantots jau pēdējos 20/25 gadus un tā ir nesaimnieciska darbība (1x)
- Ādažu domei kontrolēt un uzraudzīt "Ādažu slimnīcas" telpu nomas līgumus ar nomniekiem, tādējādi novēršot negodīgas rīcības iespējas no "Ādažu slimnīcas" vadības puses un veicinot labas pārvaldības principu šajā iestādē (1x)
- Jāattīsta infrastruktūra, jāuzlabo veselības aprūpe (3x)
- Attīstīt ārstu prakses (1x)
- Piedāvāt projektus, kur cilvēki var bez maksas piedalīties vingrošanā, jogā, C igun nodarbības (1x)

Dažādi objekti:

- Sūkņu stacijas vēsturisko ēku kompleksa teritorijas sakopšana, muzeja modernizācija, ēku kompleksa renovācija (6x)
- Atrast risinājumu pareizticīgo baznīcas izbūvei novadā (2x)

Kultūra:

- Atrast to savdabīgo, kas mums ir un veidot piederības sajūtu novadam. Tas būtu iespējams, ja izlolotu Ādažos jaunas kultūras tradīcijas, kas būtu raksturīgas tikai mums. Tradīcijas te nav bijušas ne "izcilā kolhoza laikos", ja neskaita pašdarbības kolektīvu darbību, ko īsti par tradīciju nesaucu, ne šobrīd - gandrīz 30 gadus pēc neatkarības. Ādažos var vienīgi lieliski izklaidēties, bet man kā senioram izklaide nav galvenā vērtība dzīvē, senioram vairāk gribas bagātināt sevi garīgi, rast iedvesmu kultūras vērtībās, tāpēc meklējot kultūras iespējas, biežāk esmu mērojusi ceļu uz Rīgu (Vecmīlgrāvi, VEF Kultūras pili), kur esmu iepazinusi vērtīgas mākslas izstādes, mazus kultūras festivālus, tikusies ar interesantiem zinātniekiem, kultūras cilvēkiem, izgudrotājiem u.c. (1x)
- Sakārtot "džungļus", izveidojot upuriem cienīgu piemiņas vietu Baltezerā Baltā krusta apkārtnē. Te notikušais skāris simts Latvijas izcilāko cilvēku. Šī krūmiem aizaugusī vieta nekādi neiet kopā ar cieņu pret Latvijas valsti (1x)
- Iemūžināt mūsu izcilākā novadnieka Alderos dzimušā Fēliksa Cielēna piemiņu ar mākslinieciski augstvērtīgu vides objektu (1x)

Dažādi:

- Infrastruktūras attīstība (6x)
- Ādažos viss apmierina. Ādaži attīstās pareizajā virzienā, kas tikai priecē un iedvesmo. Tā turpināt. Atliek vēlēties, lai viss turpinās līdzīgā garā (19x)
- Varētu novēlēt mācīties no citu (piemēram, Rīgas) kļūdām un domāt par visām iedzīvotāju kategorijām, tās savstarpēji nenostādot pretēji vienu otrai. Kājāmgājēji, velobraucēji, autobraucēji, cilvēki ar īpašām vajadzībām, suņu īpašnieki, bērni, seniori utt., utjpr. - dzīve būs skaista tikai tad, ja mācēsime dzīvot kopā, respektējot un nenoliedzot viens otru (1x)
- Dome ir super (1x)
- NEveidot Ādažus par pilsētu, ļoti pieaug NĪ nodoklis! (1x)
- Nav vienojošā faktora pagastā (1x)
- Pašvaldība neizmanto visas mūsdienu metodes iedzīvotāju viedokļa iekļaušanai lēmumu pieņemšanā, uzliek pašvaldības atbildības jomas izpildi pašiem iedzīvotājiem (1x)
- Būtiski ir turpināt lēmumu pieņemšanā vērā ņemt un iekļaut katra ciema iedzīvotāju vajadzības un viedokli. Svarīgi, lai katrs ciems lielajā kopībā saglabā savu individuālo, īpašo, atšķirīgo. Paldies, ka uzklausa! Nākamreiz šādu aptauju labāk vajadzētu izziņot, piemēram, kopīgā mājaslapā (1x)
- Pilnvērtīga sadarbība ar iedzīvotājiem (1x)
- Pārskatīt līdzekļu sadalījumu starp Ādažu centru un ciemiem, kas tiek ieguldīti uzlabojumos, jo šobrīd uzkrītoši vairāk tiek uzlabota vide tikai centrā (1x)
- Nostiprināt saikni ar iedzīvotāju biedrībām un iesaistīt aktīvos ādažniekus pašvaldības politikas, plānošanas un lēmumu pieņemšanas procesā (1x)
- Izbeigt korupciju domē (2x)
- Nejūtu, ka varu ietekmēt situāciju (1x)
- Mūžizglītības satura dažādošana pieaugušajiem (1x)
- Kvalitatīvu būvvaldes darbu, būvobjektu uzraudzība un kontrole; - lai prasības tiek izvirzītas tur, kur tās objektīvi nepieciešamas, bet netiktu izvirzītas absurdas un nepamatotas prasības, turklāt normatīvo aktu prasības būtu jāiemēro korekti. Lokālā sabiedriskā transporta tīkla attīstība (vasaras sezonā pat var būt atvērta tipa "vilcieniņš", jo attālumi nav pārāk lieli) (2x)
- Strādāt, risināt problēmas atklāti (2x)

- Lēmumus pieņemt, ja to pamatojums ir ar reāliem (skaitļos attēlojamiem) ieguvumiem un labumiem kopējai sabiedrībai (1x)
- Veikt iedzīvotāju aptaujas ciemos (1x)
- Politisko lēmumu pieņemšanu nomainīt uz cilvēciskajiem! (1x)
- Jāstrādā pie tā, lai iedzīvotāji varētu pilnvērtīgi dzīvot, nemeklējot neko ārpus sava novada - lai būtu pieejama gan kultūras dzīve, gan veselības aprūpe, izglītība, sports un citas aktivitātes (1x)
- Darīt to ko vajag darīt (1x)
- Es domāju, ka kopā ar labu garastāvokli, ar jauniem profesionāliem cilvēkiem savā vietā mēs varēsim panākt, lai mūsu reģions uzplauktu. Ar sapratni un savstarpēju cieņu (1x)
- Ja cilvēki redz un jūt Administrācijas rūpes un uzmanību. Cilvēki kļūs skaistāki un laipnāki, un administrācijai būs vieglāk strādāt. Pagasta budžets tiks papildināts labāk (1x)
- Domāju, ka situācija uzlabosies apvienojot Carnikavas un Ādažu pagastus (1x)
- Vēsturiski viņi ir bijuši atsevišķi pagasti visos laikos un reālajā dzīvē tā arī paliks, tikai uz papīra skatīsies kopā, negribas pat iedziļināties (1x)
- Pārņemt un sakārtot Carnikavas novada bardaku (1x)

12. Jūsu ieteikumi kopējai dzīves un vides kvalitātes uzlabošanai Carnikavas pagastā

Ceļa infrastruktūra:

- Ceļu un ielu infrastruktūras labiekārtošana, uzlabošana (52x), t.sk.:
 - Ceļu kvalitātes uzlabošana, uzlabot ceļu segumus ciemos (6x)
 - Pārvalu pāri A1, lai Carnikavas iedzīvotāji var drošāk tikt uz Ādažiem un atpakaļ (1x)
 - Noasfaltēt ceļu no Āņiem līdz Pleskavas šosejai un beidzot slēgt grants karjeru. Rudeņos tas ceļš ir briesmīgs! (1x)
 - Kvalitatīvs ceļš Atari-Kalngale (4x)
 - Trotuāri (1x)
 - Starp centru ar citiem ciematiem, tai skaitā paralēli ceļam jābūt gājēju un velo celiņiem; no Ādažiem līdz jūrai; pie pagrieziņa uz Carnikavu vajadzētu ievietot ceļa lampa (6x)
 - Alderu ielas sakārtošana (1x)
 - Jādomā par ceļu tīkla un pieguļošās infrastruktūras attīstību, līdzīgi kā Ādažiem aizvien aktuālākas būs tranzīta plūsmas uz Rīgu (1x)
 - Garcēmā uz galvenās ielas (1x)
 - Attīstīt starpciemu transporta infrastruktūru (1x)
 - Noasfaltēt ceļu no Garcēma uz Ādažiem, lai nav jābrauc caur Carnikavu (1x)
 - sakārtojiet koplietošanas ceļu ne tikai Purēņu ielu; pa 30. gadiem varēja salabot visus ceļus un atteikties no putekļainiem grants ceļiem (4x)
 - Iebraucamo ceļš no P-1 uz ciematu "Jūras krasti" Garupē, lai tas būtu drošs visiem ceļa kustības dalībniekiem (1x)
 - Izbūvēt ceļu līdz jūrai (1x)
 - Ielu infrastruktūras (apgaismojuma, ietvju) uzlabošana Gaujā, piemēram, no Gaujas stacijas līdz pagriezienam uz jūru (6x)
 - Pie jūras pievadošo ceļu sakārtošana (1x)
 - Slavenā mietiņu krustojuma sakārtošana (1x)
 - Asfaltēts, apgaismots ceļš (t.sk. veloceliņš) ar drošības aizsargbarjerām no Kalngales dzelzceļa stacijas līdz Slokas ielai (caur mežam) (2x)
 - Vecāķi, Carnikava (1x)
 - Uzlikt pastāvīgu ātruma kameru pie iebraukšanas Kalngalē no Rīgas puses (1x)

- "Gulošie policisti" u.c. ātruma ierobežošanas elementi uz Ērgļu un Sloku ielām (visā garumā) (1x)
- Padarīt drošākus pieslēgumus P1 (1x)
- Ierobežot stāvēšanas iespējas Lilastē vai nodrošināt plašākas maksas stāvvietas (1x)
- Bezjēdzīgs gājēju tilts pār Gauju, kas neatslogo satiksmi (1x)
- Uzlietu asfaltu ne tikai no Garcieņa līdz Mežgarcieņam, bet līdz Ādažiem, jo tas atvieglo braukšanu uz Ādažiem, kuri brauc no Sarkandaugavas un arī atslogotu satiksmi caur Carnikavu (1x)
- Tā gājēju pāreja pie mego ir galīgi neatbilstošā vietā. Tur vienmēr stāv mašīnas un nav saprotams, ka kurieni cilvēkiem jāiet un visi tāpat iet pāri pagriezienā pretī kultūras namam (1x)
- A1 šoseja (6x):
 - Turpināt aktīvi uzstāt par jauna apvedceļa nepieciešamību sarunās ar VAS LVC; autoceļu savienojumu paralēli A1 ceļam (2x)
 - Pārdomātāka lēmumu pieņemšana par izmaiņām satiksmes organizācijā uz VIA Baltica (kreiso pagrieziena aizliegšana) (1x)
 - Nodrošināt drošu izbraukšanu uz A1 no Carnikavas pagrieziena (bieži veidojas sastrēgumi, it īpaši vasarā) (1x)
 - Bīstams kreisais pagrieziens no šosejas uz Siguliem (1x)
 - Sakārtot pagriezienus pēc Gaujas tilta (1x)
- Velo un gājēju ceļu infrastruktūras attīstība (35x)
 - Ādaži – Carnikava – Garcieņi – Kalngale; starp visiem Carnikavas pagasta ciemiem; gar P1 šoseju no Ķīšezera līdz Carnikavai) (9x)
 - stratēģiskajos virzienos uz Rīgu un starp novadiem; veloceliņš Vecāķi – Carnikava; Garupē; veloceliņš, kas savieno Kalngali, Garcieņu, Garupi, Carnikavu un Ādažus (7x)
 - Gar A1 šoseju posmā no Lilastes uz pagasta centriem (1x)
 - Sigulā, Garupē, Lilastē (2x)
 - Uz Dzirnupes ielas (1x)
 - Veloceliņa izbūve Dzirnupes ielā līdz jūrai (1x)
 - uz Ādažiem, Rīgu un Saulkrastiem (3x)
- Apgaisojums (18x):
 - Ceļu, apgaismojuma sakārtošana, t.sk., novada mazākās ieliņās (5x)
 - Garupē (1x)
 - Vairāk apgaismotu gājēju pāreju (1x)
 - no Kalngales dzelzceļa stacijas līdz Slokas ielai (caur mežam) (2x)
 - Kalngalē. Izgaismot ielas! (1) Īpaši ceļa posmu no Ērgļu ielas 22a uz priekšu virzienā uz Bezdelīgu ielu. Pilnībā neapgaismota Bezdelīgu iela, kurā ir 80% dzīvojamo māju, nevis vasarnīcu; 2) Izgaismot otro ceļu uz dzelzceļa staciju, Sloku-Vanagu ielas maršrutā (pilnīga tumsa, tumšajos mēnešos cilvēki nevar izmantot šo ceļu, bet jāiet milzīgo gabalu apkārt, lai tiktu pie dzelzceļa pa galveno ceļu; 3) Apgaismot trasi starp Rīgu un Kalngali, jo uz ceļa iznāk dzīvnieki, kurus grūti pamanīt) (6x)
 - Nākotnē uzstādīt šosejas apgaismojumu P1 ceļa posmā no Jaunciema gatves Carnikavas pagrieziena līdz Kalngalei (1x)
- Transports (1x)
- Diemžēl uzbūvējot jauno gājēju tiltu netika padomāts, ka tas būtu labs risinājums arī auto joslas uzbūvēšanai, kas atslogotu Tallinas šosejas satiksmi. It īpaši, plānojot jauno bērnu dārzu Sigulā. Transporta loģistikas jautājumu uzlabošana. (1x)
- Saremontēt dzelzceļa pārbrauktuvi Garcieņi-Kalngale (1x)

- Maksas stāvvietas automašīnām nevis bezmaksas! Mēs uz Rīgu braucot par stāvēšanu maksājam tāpat arī Rīdziniekiem! (1x)
- Jāatver (vrb. sadarbībā ar Saulkrastu novadu) tilts pāri Lilastes upei Lilastes ielā vismaz gājējiem un riteņbraucējiem (1x)
- Uzlabot iedzīvotāju mobilitāti (1x)

Atpūta:

- Atpūta pie ūdenstilpnēm (48x):
 - Autostāvvietas pie jūras, pie pastaigu takām, 2 km ar maziem bērniem ir grūti noiet turp un atpakaļ (Aizvēju iela) Garciems; pie promenādes; noteikt atvieglotus stāvvietas apmaksas noteikumus novada iedzīvotājiem un ģimenēm ar bērniem; bezmaksas stāvvietas; ar atkritumu konteineriem, jo ejot samēslo vairāk nekā piebraucot un izmet (28x)
 - Ērtāka piekļūšana pie jūras, izbūvēt vairākus ceļus uz jūru (līdzīgu ka ir taka Garcimā) (6x)
 - Uzlabot pieeju Gaujai (1x)
 - Aprīkot jahtu piestātņi izklaides kuģiem (1x)
 - Veicināt tūrismu, saistītu ar Gauju un jūru; jānodrošina infrastruktūra, lai cilvēki varētu atpūsties pie jūras (4x)
 - Labiekārtot pludmales (1x)
 - Uzlabot peldvietu ūdens kvalitāti (1x)
 - Suņus kāpās tikai pavadā! Suņiem atsevišķu peldzonu kā tas ir Vecāķos (1x)
 - Iekārtotas atpūtas vietas jūras krastā (ar soliēm, galdiem, ugunsgrūdiem, malku, atkritumu konteineriem, piebraukšanu pie jūras caur ciematu Gauja) (3x)
 - Sakārtot Dzirn ezeru (1x)
 - Sakārtot pieeju Langas upei (kur daudz īpašnieki šobrīd neievēro tauvas joslas noteikumus) (1x)
 - Apgaismota Carnikavas promenāde (1x)
- Izveidot labiekārtotas atpūtas vietas (26x)
 - Publiskās tualetes, ģērbtuves Piejūras teritorijā, jūras pludmales zonas labiekārtošana (12x)
 - Jūrmalas pakalpojumu serviss (1x)
 - Pie jaunās pastaigu takas uz jūru sākuma vajadzētu iekārtot auto stāvvietu (1x)
 - Jāizveido kārtīgs piebraucamais ceļš uz Gaujas parku pie dzelzceļa pieturas "Gauja" (1x)
 - Mazākajos ciematos jāizveido publiskas vietas, lai nekonzentrētos tikai centrā (1x)
 - Jūrtaka nav pašiem mazākajiem bērniem droša, tur vajadzētu apakšā papildus barjeru (1x)
 - Labiekārtot pēc iespējas vairāk pastaigu un velo takas līdz jūrai (5-6), izbūvēt taku(as) Garupē; vismaz viena kvalitatīva laipa līdz jūrai katrā ciemā (2x)
 - Izveidot stāvvietas pie jaunuzbūvētajām takām (piem., Garcima koka taka), lai ļautu to apmeklēt ne tikai vietējo māju iedzīvotājiem (ar bērniem nav iespējams noparkoties pie stacijas un iet uz taku, līdz jūrai un atpakaļ - ja tur nav restorāna, kur atpūsties, piemēram) (1x)
 - Nopietni apdomāt kā pasargāt Gaujas izteku no apbūves, kā arī vairāk izmantot to, ko tā spēj dot cilvēkiem. Jo tā patiešām iedarbojas ārstnieciski, sevišķi tiem, kuriem nav sava dārza. Piemēram, tur ir niedru apaugušas, zemas, bet parasti neapplūdušas zemes strēles gar upi, kur aug niedres. Ja tur uztaisītu nelielu taku un pateiktu cilvēkiem, ka samērīga niedru nobradāšana un apgriešana ļauj atjaunot piekrastes garās zāles, savvaļas ziedu un kukaiņu dažādību, tad iespējams tā dažādība tur arī parādītos un pēc tam cilvēkiem kļūtu būtiski no turienes nolasīt straumes atnestās pudeles. Tas arī jau ir daļēji pārbaudīts - vietām makšķernieki jau ko tādu paveica

iepriekš vienkārši mīcīdamies ar zābakiem pa zemi upmalā un reizēm niedres apgrīžot. Tikai lūdzu nevajag neko lielu un masīvu tur būvēt, tādu kā kaut kādas krāsotas būdas / konstrukcijas vai daudzgadīgas, augstas laipas. Pavisam gana ar sīku, izplāutu taku un info stendu pie ieejas. Cītu visu arī laikam aiznestu Gauja (1x)

- Vairāku marķētu dabas taku ierīkošana Piejūras dabas parka teritorijā (1x)
- Vides objekti - fotografēšanai ("C"burts, utt.) (1x)
- Turpināt labiekārtošanas darbus, izveidot civilizētu taku uz Lavera ezeru (1x)
- Kopējai dzīves un vides kvalitātes uzlabošanai Carnikavā nepieciešams attīstīt kultūras un sabiedrisko dzīvi (1x)
- Attīstīt tūrisma un izklaides iespējas (12x)
 - Nepieciešama laba ēdināšanas, kafejnīcas, kvalitatīvas laika pavadīšanas vieta, kultūras centrs; Carnikavā nav nevienas vietas, kur vakarā ar ģimeni var aiziet paēst (7x)
 - Tūrisma attīstība (viesnīcu celtniecība); Carnikavā jāattīsta tūrisms. Nepieciešama ievērojama tūrisma interešu objektu attīstība. Nepieciešams izveidot kafejnīcas. Ģeogrāfiskais novietojums, jūras pieejamība ir radīta, lai atpūstos ar ģimeni, bet nav nepieciešamās infrastruktūras. To vajadzētu mainīt. Carnikavai ieteiktu izcelt savu savdabību pamatojoties uz dabas vērtībām – jūru un Gauju. Veidot nākotnē lielisku atpūtas un rekreācijas centru. (6x)
- Izvietot norādes par nokļūšanu pie dažādiem objektiem (1x)
- Kultūras iniciatīvas (1x)
- Iknedēļas vai ik pa divām nedēļām notiekoši koncerti, pasākumi, līdzīgi kā Mārupes Jipi (1x)
- Censties saglabāt kulturvēsturisko mantojumu Carnikavā, jo Ādažos diemžēl daudz kas no kultūrvēsturiskā jau ir neatgriezeniski pazaudēts (1x)
- Zaļo zonu uzturēšana kārtībā pilsētā (1x)
- Padomāt par pagasta, novada iedzīvotājiem pirmkārt. Pēc tam pievērst uzmanību tūristiem, kaut tā ir liela mērķgrupa uz kuru orientēt attīstību. Vietējiem iedzīvotājiem iespēja atpūsties un dzīvot dabas tuvumā ir ļoti liela vērtība. Savukārt tūristi šādu priekšrocību - atpūsties pie dabas, bieži nespēj novērtēt un pēc cilvēku pūļiem paliek atkritumu kalni (1x)
- Novadā nepieciešams izveidot radošo industriju centru (2x)
- Ierobežots suņu rotaļu un pastaigu laukums (1x)
- Suņu apmācības iespējas (1x)
- Kino vakari pie jūras vasarā, ziemas sezonā jādomā par laika pavadīšanas iespējām (1x)
- Neredzu kā iedzīvotāja izaugsmi sev un savai ģimenei, lai pavadītu laiku savā pagastā, biežāk dodamies uz Rīgu, jo izsverot piedāvājumu/kvalitāti un nokļūšanu no Garupes ciema (jāizmanto savs personiskais auto, jo sabiedriskais iet reti), tad izvēle ir par labu galvaspilsētai (1x)
- Likvidē to zārka izskata laivu starp ceļu un skolu utt. (1x)
- Vairāk šos skaistos pasākumus (1x)
- Atļaut izmantot Natura 2000 teritoriju (1x)
- Aizliegt kvadraciklus: ir izbraukāti ceļi, skaļi, izdala nepatīkamu smaku un skaņu dabas parkā un braukājot pa ciematu (1x)
- Siguļos nav bērnu laukumiņa (1x)

Apdzīvotās vietas:

- Inženierkomunikāciju attīstība (14x):
 - Ciemos nodrošināt centralizētu kanalizāciju, gāzi, apgaismojumu, plašāku optiskā interneta tīklu (5x)

- Sakaru nodrošinājums Gaujas ciemā - interneta kvalitāte, TV iespējas, ideālā variantā centralizēta kanalizācija un ūdens vads. Pašlaik internets ir praktiski nelietojams, kas attur no pilnvērtīgas darbu veikšanas no mājām un jaunu biznesa iespēju veidošanos (2x)
- Vienmērīga teritorijas infrastruktūras attīstība visos ciemos (1x)
- Nodrošināt centralizētu kanalizāciju un ūdens apgādi Garciemā (2x)
- Centralizētās kanalizācijas un ūdens apgādes sistēmas pieslēgums Kalngalas Ērgļu-Sloku ielas apkaimei (piemēram, pieslēdzoties pie Vālodzes ielas tīkla), tai Kalngales daļai, kura joprojām dzīvo ar savu kanalizācijas sistēmu (4x)
- Līdzsvarotāk izmantot ES finansējumu naudu: nepieļaut situāciju, kad pamatīga nauda tiek ieguldīta jaunu rajonu izveidei vai centru izbūvei, taču esošie ciemi paliek bez centralizētas kanalizācijas un ūdensapgādes un spiesti tērēt tūkstošus, lai uzturētu savu kanalizāciju atbilstoši normatīvajiem aktiem. Kaut kas tāds nevar eksistēt tādā novadā un 2020.gadā! Izbrauciet ciemus, sākot jau ar Kalngali - 90o mantojums vēl joprojām tur. Briesmīgi (1x)
- Apbūve (8x), t.sk:
 - Vairāk skaistu un stilīgu daudzdzīvokļu jaunbūves, lai pagastā ienāk vairāk iedzīvotāju no Rīgas (1x)
 - Interesē, lai nebūtu vairāk iedzīvotāju un apbūves - lai paliek brīvas pļavas, lauki staļļiem, dabai, lauksaimniekiem, meža teritorijai. Vissvarīgākais, lai tiek saglabāta daba, dabas liegumu teritorijas, lai saglabātu dabas un kultūras vērtības, ciemu tradīcijas. Kā arī būtiski ir turpināt lēmumu pieņemšanā vērā ņemt un iekļaut katra ciema iedzīvotāju vajadzības un viedokli. Svarīgi, lai katrs ciems lielajā kopībā saglabā savu individuālo, īpašo, atšķirīgo (1x)
 - Mazinātu sociālo spriedzi tuvējo ciematu tuvumā pie Dzirnezera ezera, lai nākotnē viņiem netiek liegta pieeja publiskam ezeram (1x)
 - Savest kārtībā mazus ciemus (Garupe) (1x)
 - Likt nojaukt degradējošo un apkārtējo īpašumu vērtību mazinošo "geto" nepabeigtas būves Kalngalē, kas tādā stāvoklī atrodas jau vairākus desmit gadus (mežā pie/ap Kalngales dzelzceļa staciju), kempinga mājas Kalngalē, kuras nav plānots izmantot vai atjaunot (2x)
 - Pie pārbrauktuves Carnikavā novākt to briesmīgo skatu uz pagalmu (1x)
 - Ieviest līdzīgāku ciema kultūru un atmosfēru kā Ādažos - jaunas un modernas kafejnīcas, iepirkumu iespējas utt. (1x)
- Sakārtot infrastruktūru novadā un galvenais uzturēt ciemu vidi kārtībā (2x)
- Siltumapgādē ilgtermiņā plānot pāriet no fosilā kurināmā uz videi draudzīgu kurināmo (1x)
- Veicināt daudzdzīvokļu un privātmāju siltināšanu (1x)
- Attīstīt visus ciemus nevis tikai centru (1x)
- Mazliet aizmirsta Kalngale. Ir nepieciešams kaut ko darīt ar gājēju ceļu uz jūru. Tā ir pietiekami gara un perspektīva. Rožu kāpa, bet kur tā ir?? Šo tēmu vajadzētu pacelt. Mana ideja jau daudzus gadus ikdienā staigājot ir atjaunot rožu stādījumus, kuri 40 gadus atpakaļ vēl bija kupli un ziedoši krūmi visā gājēju ceļa garumā, tagad tikai nīkuļojoši stiebri, kuri par nespēj uzziēdēt. Tā būtu Latvijas unikālākā jūras taka, Rožu Taka !!!! Šīs ir savvaļas rozes kurām nav vajadzīga īpaša rūpe, tikai iekopšana un mēslošana 1x gadā. Un rezultāts būs fantastisks (1x)
- Attīstīt Carnikavas ciemus: līdzsvarotāk sadalīt pieejamus pakalpojumus, darba vietas, aptiekas, ārstu prakses. Izremontēt ceļus, nomainīt vai ielikt ielas lampas, lai dzīvošana ciemā būtu drošāka un patīkamāka. Savādāk, cilvēki iegulda naudu īpašumos, redzot novada potenciālu, bet reāli nekā nemainās, bet Carnikavā plūst un būvējas (1x)
- Izmantot Carnikavas stiprās puses (jūra, daba), veidojot to par tūristiem un jaunām ģimenēm pievilcīgu vidi (1x)

Uzņēmējdarbība:

- Nepieciešams benzīntanks (1x)
- Garciema dzelzceļa stacijas stāvlaukumā būtu labi ļaut uzņēmējiem uzbūvēt automātisko automazgāšanas staciju un uzlādes staciju elektromašīnam (1x)
- Dod iespēju jauniem uzņēmējiem attīstīt darbību pagastā, piemēram atvērt kafejnīcu, viesnīcu (1x)
- Dažādu sadzīves pakalpojumu pieejamība, t.sk., ēstuve, kafejnīcas (6x)
- Vajadzētu lielu un labu pārtikas veikalu (Mego nav apmierinošs). Carnikavā varētu būt kāds lielāks veikals, kas būs līdzīgs "Apelsīnam" (6x)
- Tālāka tirdzniecības un pakalpojumu puduru attīstība ap Kalngales "Elvi" (t.sk. aptieka, bankomāts, doktorāts, pasts/pakomāti) (2x)
- Restorāni, uzņēmējdarbība - attīstīties prom no "Rīgas guļamrajona" domāšanas. Lai iedzīvotājiem nav jādodas naudu tērēt uz citiem pagastiem vai Rīgu (1x)
- Jāveido darba vietas (7x)
- Aktīvāka strādāšana pie uzņēmēju un, līdz ar to, darba iespēju piesaistīšanas, lai nav jādodas uz Rīgu darba meklējumos (1x)
- Izveidot vairāk infrastruktūras (normāli veikali, kafejnīcas) (1x)
- Zivju produkcijas tirdzniecības vieta (1x)
- Zvejniecība Latvijā ir nozare, kas agri vai vēlu pazudīs, diemžēl arī Carnikavā. Cieņā vajadzētu vairāk celt cilvēka darbu pagātnē - zvejniecības nozarē, kas šo vietu padarīja savdabīgu un unikālu Latvijas kartē. Mazāk cildināt konkrēto jūras iemītnieku nēģi, bet vairāk domājot par tā aizsardzību nākotnē (1x)

Izglītības iestādes un infrastruktūra:

- Izglītības iestādes (1x)
- Vairāk bērnudārzus, t.sk., Bērnudārzs Kalngalē (vairums Kalngales, Garciema un Garupes ciemu iedzīvotāju ikdienā strādā Rīgā, līdz ar to Kalngale ar loģiska vieta bērnudārzam, nevis Carnikava. Tas mazinātu arī auto plūsmu un līdz ar to ViaBatica sastrēgumus Ādažu pagasta iedzīvotājiem) (6x)
- Uzlabot skolas kvalitāti un reputāciju (1x)
- Sakārtot skolas un bērnudārzu saimniecību, lai nebūtu jāmacās tālu no mājām (1x)
- Ieviest sporta skolu (1x)
- Mācīt bērniem par veselības veicināšanu, dabu dabas piesārņojumu utt. Lai viņi neļautu arī vecākiem piecūkot ;) mežu..... pastaigu vai sēņošanas laikā var maisu ar atkritumiem savākt (1x)
- Nekavēties ar skolas remontu (1x)
- Sekot līdz Ādažu piemēram. Neieguldīt miljonus uzņēmēju parkā, bet uzcelt vismaz kādu bērnudārzu Kalngalē, Garciemā, Garupē (1x)
- Nodrošināt izglītības pakalpojumu kvantitāti un kvalitāti (1x)
- Uzbūvēt vidusskolu (1x)

Sporta infrastruktūra un pasākumi:

- Stadiona sakārtošana (1x)
- Mazākajos ciematos jāizveido sporta laukumi, lai nekoncentrētos tikai centrā (1x)
- Infrastruktūras uzlabošana, sporta zāles, sporta pasākumi utt. (1x)
- Disku golfs (4x)
- Peldbaseina iespējas (būve) pieaugušo sporta aktivitātēm ziemas sezonā (1x)
- Sporta komplekss (1x)

Vide

- Pašvaldībai domāt par vidi ne tikai uz papīra, bet arī realitātē. Stingrāk pārbaudīt kā iedzīvotāji Garciemā apsaimnieko atkritumus (vai ir noslēgti līgumi to izvešanai), jo izskatās, ka ir daudz tādu Garciemā, kas savus sadzīves atkritumus izmet šķirošanas konteineros (2x)
- Atkritumu apsaimniekošana (5x):
 - Labāka atkritumu apsaimniekošana. Ir muļķīgi, ka "obligāti jāpieadalās pašvaldības atkritumu apsaimniekošanas shēmā". Pakalpojums nav kvalitatīvs (maisi netiek savākti), ir monopols bez izvēles iespējām un manam tēvam tiek sūtīts soda aprēķins, lai gan līgumu viņš neatjaunoja, turklāt ir miris jau vairāk nekā gadu (1x)
 - Atkritumu savākšanu pēc pludmales/ mežu tūristiem (1x)
 - Atkritumu šķirošanas konteineru operatoru darbu uzlabot (1x)
 - Atkritumu šķirošanas poligons ar pieņemšanas punktu (šobrīd Kalngalē pieejamie konteineri gandrīz vienmēr ir pilni, nav pielāgoti lielgabariem atkritumiem (piemēram, kartonam), kā arī degradē apkārtējo vidi (1x)
 - Nodrošināt nedārgas atkritumu šķirošanas iespējas katrai māsaimniecībai (1x)
- Steidzami veikt pasākumus DP Piejūra aizsardzībai, aizliedzot meža ciršanu un tā teritorijas izmantošanu jauniem mājokļiem/veikaliem/biznesa centriem utt., kā arī aizliedzot tirdzniecību (t.sk. sezonālu) pludmalē un kāpu zonā. Stingrāk uzraudzīt braucējus mežā (sevišķa problēma ar kvadricikliem, bet ir arī auto). Iespējams, izbūvēt laipas mežā, lai mazinātu antropogēno slodzi. Sakārtot Mežciema ielas 26 graustu Garciemā. Sakārtot miskastes Garciemā, uzbūvējot tām nojumi. Ierobežot vai aizliegt alkoholisko dzērienu tirdzniecību Garciemā un Garupē (1x)
- Jāliedz norobežot piekļuvi dabas resursiem (1x)
- Jāpārtrauc barbariska mežu izciršana (1x)
- Turpināt attīstīt zaļo domāšanu - e-mobilitātes punktu izveide pie dzelzceļa stacijām (Gauja, Carnikava, Garupe, Garciems - sadarbībā ar Latvijas Dzelzceļš VAS, informatīvs atbalsts no Pasāžieru Vilciens AS), velosipēdu un citu videi draudzīgo pārvietošanās līdzekļu infrastruktūras attīstība u.tml. (1x)
- Veiciet Dzirezera ezera auditu, izaiciniet ezerā esošās kadastra līnijas. Dažas kadastra līnijas ūdeņos iet desmitiem metru. (1x)
- Jāsāk profesionāli rūpēties par Dzirezera ezeru. Un neatkārtojiet mantru, ka zemas pakāpes cilvēki, kas dzīvo ap ezeru, piesārņo ezeru. Tā nav patiesība. Ezers ir aizaudzis, jo katru gadu tūkstošiem tonnu veģetācijas rudenī nomirst (2x)
- Applaut ūdens aizsargvaļņus reizi gadā, pavasarī, kad zāles vēl nav, bet var ērti nopļaut gan pērnā gada sausās augu paliekas, gan arī jaunos koku dzinumus, kas citādi pārvērstu vaļņus garenā mežā. Bet nē, daudzveidīga, garena pļava nāks par labu vairāk. Tur arī varētu dabūt ne mazums ārstnieciskas tējas tie, kuriem trūkst citu iespēju (1x)
- Novākt suņu maisiņu kastes. Sabrukušas un sarūsējušas kā rēgi stāv. Kvalitāte ārpēc (1x)

Sabiedriskais transports:

- Sabiedriskā transporta maršruti (13x)
 - no Garcieņa uz Ādažiem (1x)
 - starp abiem novadiem, ar Rīgu (8x)
 - Transports uz Juglu nav, varētu pagarināt kādu Rīgas autobusa maršrutu, piemēram, 11.autobusu caur Carnikavu kādu reizi stundā, lai iedzīvotāji varētu nokļūt Juglā (Tie, kas dzīvo Garupe, Garciems, Kalngale) (1x)
 - Meklēt risinājumu, kā Gaujas iedzīvotāji var labāk nokļūt Carnikavā (1x)
 - Izstrādāt vienotu sabiedriskā transporta pakalpojuma tīklus (2x)
 - Uzlabot sabiedriskā transporta kustību uz Rīgu no Siguliem, ideāli būtu uzlabojumi, lai ātrāk nokļūtu Carnikavā (1x)
- Sabiedriskā transporta reisu biežums, grafiks (2x)
 - ar Carnikavu un Ādažiem (1x)

- Garcēmā ierīkot vēl vienu autobusa pieturi iedzīvotājiem, kas dzīvo pie pārbrauktuves. Cik var braukt ar stopiem. Vajadzētu aktualizēt kustību laikus. Vai tie ir optimāli? Gadiem ir bez izmaiņām (1x)
- Dzelceļa sliežu šķērsojums Serģu ielā, Gaujā un Dzirnezera krasta uzkopšana, lai būtu iespējams peldēties pie koop.Zvejnieks (1x)
- Sakārtot sabiedriskā transporta jautājumu, nodrošināt tā pieejamību (2x)

Armijas klātbūtne:

- Tikt vaļā vai stingri ierobežot Ādažu poligona darbību - milzu dabas teritorija taptu pieejama iedzīvotājiem, mazāk trokšņu, mazāk smagā transporta utt. Lilastes ciemā (1x)

Sabiedriskā kārtība:

- Uzlabot pašvaldības policijas darbu (1x)
- Uzskatu, ka regulāri būtu jāpievērš pašvaldības uzmanība arī uz transporta novietošanu atbilstoši tam paredzētajās vietās un aktīvā tūrisma sezonā krietni biežāk jākontrolē tā, nevis jāreaģē uz iedzīvotāju sūdzībām. Konkrēts piemērs - Garcēmā izbūvētā pastaigu taka līdz jūrai, kur katru dienu tika pārkāpti CSN. Iedzīvotājiem nebūtu jācīnās ar šādām lietām, pašvaldībai būtu jāspēj par to parūpēties pašai (1x)
- Stingri ievērojot dabas aizsardzības un cilvēku uzvedības un kontroles pasākumus (1x)
- Pašvaldības policijai vairāk iesaistīties kārtības uzturēšanā Piejūras dabas parka zonās, jo daudzās vietās ir sabojāti meža celiņi ar kvadracikliem (1x)
- Piejūras mežos uzdarbojās cilvēki, kas aizkrāmē takas ar bluķiem, ir arī vienu reizi redzētas naglu lamatas velosipēdiem, kopumā nav tik traki, taču tas mazliet tracina (1x)
- Atļaut bērniem braukt ar riteni bez sodiem (1x)
- Pastiprināta kvadraciklu kontrole Piejūras dabas parkā un tā tuvumā un maksimālo sodu piemērošana (vides degradācija, ceļu/stigu bojāšana, trokšņu piesārņojums u.c.) (1x)
- Langas upes tauvas joslas nosacījumu izpildes kontrole un sodi par pārkāpumiem (tai skaitā, Kalngalē gar Ērgļu ielu) (1x)
- Uzlikt pastāvīgu fotoradaru pie iebrauktuves Kalngalē (1x)
- Pašvaldības policijai biežāk kontrolēt Ummja ezera liegumu peldēties (1x)

Veselības aprūpe:

- Ierosinā Carnikavā apvienot un arī pilnveidot veselības jomu. Šeit varētu izveidot tādu kā "Ādažu slimnīcas" filiāli (1x)
- Veselības aprūpes pakalpojumu kvantitātes un kvalitātes uzlabošana (2x)

Dažādi objekti:

- Sīguļu baznīcas atjaunošana (1x)
- Kalngadlē - ārstu ai medmāsu 1 reizi nedēļā (1x)
- Luterāņu baznīca Carnikavā (1x)

Dažādi:

- Infrastruktūras attīstība (9x)
- Pirmais būtu aicināt pilsētvides speciālistu, lai Carnikavas centrā radītu loģisku, skaistu un ērtu infrastruktūru, kura izslēdz gājēju plūsmu cauri autostāvvietām (1x)
- Carnikavā viss apmierina (1x)
- Samazināt deputātu un tās radnieku skaitu (1x)
- Viss labi, atsaucīgi domes darbinieki (izglītības speciālists) (1x)
- Carnikavas pagasts ir sakoptāks par Ādažu pagastu (1x)
- Neapstāties pie sasniegtā, turpināt iesākto (4x)
- Mainīt vadību, izbeigt nesaimnieciskus un neloģiskus lēmumus (piemēram, Mežgarciems, skolas projekts, Garcēma Karlsona parks, Sīguļu bērnu dārzs utt. utjp.) (1x)

- Samazināt nekustamā īpašuma nodokļus nelielu vasarnīcu īpašniekiem, kas uzturas pagastā pārsvarā vasaras sezonā (1x)
- Sodī un paaugstinātas NĪN likmes nepabeigtu, ekspluatācijā nenodotu, vidi un apkārtējo māju vērtības degradējošu īpašumu īpašniekiem, īpaši, tiem, kas nelikumīgi uzbūvēti bez būvatļaujām vai kam būvatļauju termiņi iztecējuši (2x)
- Svarīgi nedalīt divos pagastos, bet vienā kopībā redzēt katra ciema individualitāti, kuros dzīvo īsti, vērtīgi cilvēki (1x)
- Paldies, ka uzklausa! Nākamreiz šādu aptauju labāk vajadzētu izziņot, piemēram, kopīgā mājaslapā (1x)
- komunikācija ar sabiedrību (1x)
- Pievienoties Ādažiem, izveidot neitrālu novada attīstības komisiju ar caurspīdīgu lēmumu pieņemšanas struktūru (1x)
- Pārāk bieži dzirdams sociālajos tīklos par pagastvadības biedru kašķiem, slikts tēls uz ārpusi izveidojies. Sajūta, ka nekas nemainās vadībā un līdz ar to sajūta, ka kopumā pagasta attīstība tiek buksēta (1x)
- Darīt to ko vajag darīt (1x)
- Piesaistīt fondus, labāk pārvaldīt naudas plūsmas (1x)
- Vairāk iesaistīšanas ciemu iedzīvotāju ikdienas problēmu risināšanā (1x)
- Pēc novadu apvienošanas, saglabāt Carnikavā pagasta pārvaldi (1x)
- Korektu domes sastāvu (1x)
- Ir nepieciešams veikt revīziju un labu izglītojošu darbu, viss varētu notikt daudz efektīvāk (2x)
- Kas attiecas uz Gauju, tad mūsu novadam jābūt datētam. Neatkarības gados mēs praktiski neko nedabūjām (1x)
- Nepieciešams biežāk konsultēties ar ciematu iedzīvotājiem. Veikt aptaujas mēra iedzīvotājiem. Ne tā, kā tas ir izveidots Carnikavas domē. Nāk deputāti un amatpersonas un 5-10 iedzīvotāji. Un viņi risina globālus jautājumus visiem pagasta iedzīvotājiem. Veicot iedzīvotāju aptauju, saņemiet padomu, kā to vislabāk izdarīt (2x)
- Pārtrauciet cilvēku dalīšanu pēc tautības (1x)
- Domāju, ka situācija uzlabosies apvienojot Carnikavas un Ādažu pagastus, sadarboties apvienojoties ar Ādažiem (3x)
- Veikt inventarizāciju nesenu pieņemtiem lēmumiem, izvērtēt prioritātes (2x)
- Kopēja pagasta attīstība (1x)
- Viss lēnām (1x)
- Mainīt priekšsēdētāju (1x)
- Strādāt atklāti (1x)
- Novērst korupciju pašvaldībā (1x)
- Vairāk informācijas kas tad ir Carnikavā, jo šobrīd ir priekšstats, ka arī tikai guļamrajons (1x)
- Lēmumus pieņemt, ja to pamatojums ir ar reāliem (skaitļos attēlojamiem) ieguvumiem un labumiem kopējai sabiedrība (1x)
- Pievērst uzmanību pamalēm (1x)
- Nepalielināt iedzīvotāju skaitu (1x)
- Neļaut iegādāties īpašumus Krievijas pilsoņiem (1x)
- Skaidrāku vīziju pagasta attīstībai (1x)
- Vispirms domāt par iedzīvotājiem un neaizmirst par dabu, nevis pārdot upes un ezera krastus (1x)

13. Kādi būtu steidzamākie darāmie darbi jaunajā Ādažu novadā

Ceļa infrastruktūra:

- Velo un gājēju ceļu infrastruktūras attīstība (129x)
 - starp ciemiem; lai savienotu cilvēkus, ģimenes, lai tīrāku padarītu pagastu no autotransporta; Attīstīt ceļus, nokļūšanas iespējas visām iedzīvotāju grupām uz/no ciematu/pilsētu centriem (ne tikai ar auto, bet ar velosipēdu vai ejot, skrituļojot, u.c.). Šobrīd, ja nav auto, esam izolēti! Svarīgi, lai bērns un es varam ar kājām vai velo nokļūt no Stapriņu ciemata uz Ādažiem bez dzīvības apdraudēšanas. Veloceliņa izbūvēšana, lai var bez bailēm ar riteni vasarā braukt līdz jūrai (22x)
 - Velo celiņa izveidošana, kas savienotu Ādažus ar Carnikavu (5x)
 - uz ceļa starp Ādažiem un Carnikavu, starp ciemiem ar APGAISMOJUMU (3x)
 - Alderu ielā (41x)
 - no Podniekiem uz Garkalni
 - Veloceliņš Ādaži - Alderi – Baltezers; izveidot gājēju/velo ceļu ar skrituļslidām/skrituļdēļiem draudzīgu segumu no Ādažiem uz Garkalnes ciemu, vismaz līdz Stirnu ielai; veloceliņš, kas savieno Ādažus un Carnikavu; gar Gaujas Baltezers kanālu un turpināt to no Alderiem līdz Baltezersa sūkņu stacijas autobusa pieturai (10x)
 - Baltezerā, Baltezerā ielā (1x)
 - uz Tallinas šosejas (1x)
 - Veloceļš Eirovelo13 (1x)
 - visā novadā, līdz jūrai (1x)
 - pie pagrieziena uz Carnikavu vajadzētu ievietot ceļa lampas;
 - tiltu vai tuneli virs/zem šosejas priekš gājējiem un velosipēdistiem (2x)
 - infrastruktūra, kas savienotu novadu teritorijas (10x)
 - Garciems – Carnikava (5x)
 - veloceliņi starp lielākiem pagasta ciemiem un centriem, Siguļu un Gaujas ciematā varētu būt gājēju ietve; līdz jūrai katrā ciematā (9x)
 - Pabeigt velo celiņa Nr.10 izveidi un marķēšanu (1x)
 - Sakārtot (Racionalizēt t.i. ar konkrētiem galamērķiem) veloceliņus piem. Rīga-Saulkrasti, Carnikava- Sēja- Sigulda(gar Gauju) u.t.t. (2x)
 - Gājēju un velo-celiņa norobežojuma uzstādīšana ceļa posmā no Gaujas tilta Ādažos līdz Kadaga ciemam. Savādāk bīstami ar bērniem staigāt (4x)
 - savu bērnu nelaižu braukt ar riteni un Carnikavu, jo jābrauc pa šosejas malu, kas ir dzīvībai bīstami (2x)
 - Siguļos, Garupē, Lilastē (4x)
 - Gājēju ceļi Stapriņos u.c. Ādažos (1x)
- Apgaismojums ielās, veloceliņos (82x)
 - Alderu ielā no pieturas, līdz Ādažiem (53x)
 - līkumā pirms Baltezersa ciema, Baltezersa ielas sākumā (1x)
 - gājēju ietve Baltezersa ielas sākumā (2x)
 - Novietot apgaismojumu uz katras ielas ciematā (Garupe) (1x)
 - Apgaismojuma uzlabošana Kadagā (1x)
 - uz Kalngales dzelzceļa staciju no Ērgļu/Sloku ielu apkaimes puses) (5x)
 - Siguļos (1x)
- Ielu un ceļu infrastruktūras labiekārtošana, uzlabošana (izbūve, ceļu kvalitātes uzlabošana, ceļu tīrīšana ziemā, apgaismojums; netīrie ceļi dzīvojamajos rajonos jālaista ar putekļu reaģentiem) (164x)
 - Alderu ielas infrastruktūras sakārtošana atbilstoši drošai CSN un gājēju pārvietošanās iespējām (30x),
 - Noasfaltēt arī mazos ceļus/ielas Baltezerā (1x)
 - Uztaisīt jaunu ceļu (asfaltu) Sūkņu stacijas ielā (2x)

- Drošs Alderu ielas un A1 šķērsojums; No rīta un vakarā nav iespējams droši izbraukt uz trasi, jo ļoti lielas mašīnu plūsmas abos virzienos; nepieciešams aprīkot A1 un Alderu ielas krustojumu ar luksoforu (4x), (vai nu tunelis automašīnām zem šosejas, vai luksofors, lai no Alderu ielas varētu veikt mierīgi kreiso pagriezienu Rīgas virzienā), ir viens bīstams krustojums uz kuru jātaisa obligāti luksoforu, tā ka darbadienas no rīta un vakara ļoti grūti izbraukt uz ceļu A1; lai krustojums būtu drošs gan autobraucējiem, gan velosipēdistiem, gan gājējiem; lai mazinātu sastrēgumus un piesārņojumu uzsākot braukšanu, kā arī cilvēkiem atvieglotu kontaktu starp abu ezeru publiskajām pludmalēm un laivu ielaišanas vietām (19x)
- Rīgas gatve (1x): Izveidot kvalitatīvu apgaismojumu Rīgas gatvē, pārņemot to no VAS "Latvijas valsts ceļi", kā arī gājēju / velo ietvi esošo grubuļu vietā (1x)
- Izveidot izbraukšanu no Ādažiem uz A2 ceļu, lai atslogotu satiksmi caur Baltezera centu (cik var tur veidot sastrēgumus!!!) (1x)
- Ziemeļu koridora izbūve un piebraucamo ceļu pārbūve, lai nokļūt no mājas uz darbu un skolu ir droši (1x)
- Izveidot apvedceļu ap Baltezeru (3x)
- Asfaltēt zemes ceļus (1x)
- Pēc žoga izbūves ir krietni pasliktinājusies ceļa pārredzamība posmā Ādaži - Pagrieziens uz Garkalnes staciju. Ceļš tur ir līkumains un tagad arī slikti pārredzams! (1x)
- Sakārtot trotuārus, celiņus (6x)
- Atjaunot autoceļu Ādaži – Garkalne – Āņi (1x)
- Ādažu attālākajos ciemos (5x)
- Garciema ceļa un grantēto ielu asfaltēšana kā minimums uz galvenajiem tūrisma objektiem (2x)
- Transports, mobilitāte starp visiem ciemiem, Ādažu - Carnikavas savienojums, lai nav sajūta, ka tāpat ir divi atsevišķi (8x)
- Automašīnu novietošana Ādažu centrā (1x)
- Izveidot autostāvvietas pie sabiedriskā transporta (1x)
- Salabojiet ceļus, takas uz jūru, t.sk., Garupē (4x)
- Sakārtojiet publiskās lietošanas ceļus (1x)
- Iebraucamais ceļš "Jūras krasti" ciematā (1x)
- Ceļš Gaujas ciemā uz jūru (1x)
- Ierobežojiet ātrumu dzīvojamajos rajonos (1x)
- Ceļš uz Garciemu (1x)
- Ceļu sakārtošana uz Ilķeni, salabot, noasfaltēt Ilķenes ceļu (4x)
- Vecstāles ceļa izbūve (5x)
- Ādažos ir akūta Gaujas ielas satiksmes sastrēgumu problēma (1x)
- Paralēla ceļa izveide gar Tallinas šoseju ērtākai satiksmei (1x)
- Mežaparka ceļa savešana kārtībā, Pabeigt Mežaparka ceļa visus 3 posmus, lai būtu drošāk bez auto nokļūt no Carnikavas Ādažos pa veloceļu (2x)
- Savest kārtībā ceļu no Kadagas līdz Tallinas šosejai (gar militāro bāzi) (1x)
- Automašīnu stāvvietas (1x)
- Salabot Saules Pļavām ceļu (1x)
- sakārtot arī pārējā novada teritoriju, ne tikai Gaujas ielu (12x)
- Noasfaltēt ceļu cauri Eimuriem, tas atvieglotu nokļūšanu Rīgā, braucot ne tikai caur Baltezeru (1x)
- Kadagas ceļa remonts, jo manuprāt tas ir sliktākais ceļš visā novadā (par šo ceļu dzirdam daudz negatīva gan no mūsu ciemiņiem un novada viesiem) (2x)
- Savest kārtībā, noasfaltēt daudzus grants ceļus (1x)
- Asfaltēts ceļš Mežragciems – Ādaži (2x)
- Maģistrālais (auto un velo) ceļš starp Ādažiem un Kalngali / Garciemu (3x)

- Sakārtot krustojumu, to ar tiem "stabiņiem" (1x)
- Sigulos pie bīstamiem krustojumiem novietot gulošos policistus (1x)
- Sigulos, Garupē, Lilastē (4x)
- Uzbūvēt tiltu autotransportam starp Gauju un Carnikavu; uzcelt normālu tiltu pār Gauju tagadējā gājēju tilta vietā (2x)
- Nelabot ceļu no Gaujas uz pludmali (1x)
- Dzirnupes ielā satiksmes ātrumu ierobežojums, uzlabot pagriezieni drošību uz Saulkrastiem no Dzirnupes ielas (2x)
- Sigulos noasfaltēt ielas (Daudzās mājās dzīvo cauru gadu) (1x)
- Vidlauka ielas izbūve (2x)
- Lielākā globālā problēma ir pārvietošanās starp novadiem un savienojumi ar šoseju (2x)
- Nesakārtotais Kadagas autobusu galapunkts pie 10 mājas ir liels kauna traips, jau cik gadus nevar asfalta segumu un lietus ūdeņu novades sistēmu savest kārtībā (1x)
- Transporta aplis normālai iebraukšanai Ādažos no Carnikavas puses (1x)
- Park & ride iespējas, sabiedriskā tīkla izstrāde, tai skaitā park-raid sistēma ar Pasažieru vilcienu (2x)
- Transporta infrastruktūras sakārtošana (5x)
- Vēl vismaz vienu tiltu pāri Alderu kanālam (mazināt satiksmi, kas rodas braucot visu to cilpu uz Ādažiem) (1x)
- Satiksmes risinājumi (2x)
- Uzstādīt pieturu Eimuru ciemā, jo skolēniem autobuss jāgaida zem klajas debess (1x)
- Kadagā sataisiet gala autobusu pieturu, bedres, peļķes, nevar iekāpt autobusā (1x)
- A1 šoseja (28x):
 - Uzbūvēt paralēlos ceļus VIA Baltica, lai uzlabotu ciema iedzīvotājiem nokļūšanu Ādažos (3x)
 - Aktīvi piedalīties Via Baltica šosejas reorganizācijas apspriešanā, aizstāvēt iedzīvotāju vēlmes (1x)
 - Gājēju pāreja (1x)
 - Via Baltica ceļa reorganizācija par ielu (1x)
 - A1 šosejas pārbūve ar divām joslām un divlīmeņu krustojumiem (1x)
 - Sakārtot ceļu tīklu, ieskaitot kreiso pagriezieni jautājumus uz Tallinas šosejas; ViaBaltica pievadceļu drošas infrastruktūras izveide (ideālā variantā tie būtu pārvaldu veida viadukti vai tuneļu veida viadukti - nezinu cik tas ir finansiāli un no pieejamo īpašumu viedokļa iespējams) (3x)
 - Transporta infrastruktūra abpus Gaujas tiltam uz Tallinas šosejas, pie muižas, pagriezieni uz Baltezera kokaudzētavu, gājēju pārvaldi uz Stapriņu ciematu, lai bērni no skolas tiek mājās u.c. (2x)
 - Sakārtot satiksmi ap Autoceļu A1. Ceļa drošība pie pagrieziena uz Carnikavu! Gaisa tilta izbūve vai pazemes pārejās? pie Muižas, lai cilvēki tiktu uz Stariem, Eimuriem, Birzniekiem. Vidlauka ielas izveide; Droša šosejas šķērsošana no Stapriņiem; krustojumi pie Gotika DUS un pēc Gaujas tilta; ceļa izbūve uz Stapriņu ciematu pie Baltezera kokaudzētavas, lai var droši braukt uz Ādažu centru; jāpabeidz lēngaitas A1 šoseja no Laimas līdz Circle K; sakārtots A1 šosejas šķērsošanu pie Muižas; satiksmes pārvadi; gājēju pārejas risinājums (13x)
- Samazināt mašīnu plūsmu, pārvietošanās ātrumu (3x)
 - Alderu ielā (2x)
 - cauri ciemiem (1x)
- Atvērt Garkalnes dzelzceļa staciju, pārbrauktuvi uz Pleskavas šosejas (2x)
- Rūpēties par cilvēku drošību (5x)
- Sakārtot lidlauka darbību (tagad manevri tiek izpildīti virs ciema, kā tas vispār iespējams) (1x)

Atpūta:

- Atpūta pie ūdenstilpnēm (13x):
 - Piekļuve ezeram pastaigai ne tikai īpašniekiem, kuri nopirkuši zemi līdz ezeram, bet visiem ciema iedzīvotājiem. Ezers nav šo dažu cilvēku īpašums, vai ne?! (2x)
 - Izveidot infrastruktūru pludmales pieejamībai (1x)
 - Mazajā Baltezerā sabiedriskas pludmales vai Jahtklubu attīstība (1x)
 - Autostāvvietas, publiskā tualete pie jūrmalas, pludmales peldvietas (1x)
 - Sakārtot ūdenssatiksmi (ūdensplezīru) Lielajā Baltezerā (1x)
 - Jāsakārto pludmali Kalngalē, Garcimā, Garupē un Carnikavā (1x)
 - Ūdensceļu apguve (1x)
 - Gaujas aizsargdambis – lai tas būtu kā Carnikavas pusē, lai nav jābrauc pa mazām taciņām (2x)
 - Langas upes sakārtošana (1x)
 - Ādažos obligāti jāveido publiskā peldvieta ar visu tam nepieciešamo aprīkojumu, drošību un vides pieejamību (2x)
- Izveidot labiekārtotas atpūtas vietas (5x)
 - Karlsona parks (1x)
 - Karlsona parks un tamlīdzīgi projekti- kā interesēs tiek iecerēti? Kāds ieguvums vietējiem iedzīvotājiem? Tajā teritorijā futbola / tenisa u.c sporta veidu laukums varbūt būtu labi. Bet kādas ir iedzīvotāju vajadzības? Arī par jūrtakas būvniecību vietējo viedoklis tikai formāli tika prasīts (1x)
 - Nodrošināt kompleksu stāvvietu un gājēju plūsmas risinājumus (1x)
 - Visādi sporta laukumi, kaut-kādi tīklu / virvju parki, vairāk visādu taku/maršrutu. Nepieciešams vairāk iespēju kā pavadīt laiku mūsu novadā. Pašlaik bieži braucam uz Rīgu (visādu bērnu izklaides centri) (1x)
 - Carnikavas parkā estrādes būvniecība un parka labiekārtošana (1x)
- Izveidot jaunas meža takas (1x)
- Jāizveido pastaigu ceļš, lai no Baltezera var aizstaigāt līdz Ādažu pagasta robežai (1x)
- Izveidot / labiekārtot sporta un bērnu laukumus ciemos (2x)
- Aizvākt motorizētos transportlīdzekļus no Baltezera (brauc ļoti lielā ātrumā) (1x)
- Novadā nepieciešams izveidot radošo industriju centru (2x)
- Suņu laukuma ierīkošana, jo, piemēram, Carnikavā aizliegums staigāt ar suņiem pa parku!!! (1x)
- Apvienojoša tūrisma piesaistes objekta izveide (dabas-atpūtas parks, etnogrāfisks parks) (2x)
- Tūrisma / brīvā laika ceļveža izstrāde (vietējā tūrisma piesaistei) (1x)
- Jāattīsta tūrisma nozare (1x)
- Kopēji kultūras pasākumi, izveidot kopīgas tradīcijas – pasākumus (piemēram, tirdziņi, sporta dienas) (3x)
- Izklaide, piemēram akvaparks (ļoti daudz cilvēku) (1x)
- Vairāk atpūtas vietu, piemēram kino, kafējnīca, batuti utml. (1x)
- Noteikti vajadzētu uzbūvēt kārtīgu estrādi (1x)
- Pārdomāt atbalsta kārtību bērnu vasaras nometnēm, pirmkārt, jau piešķirot šim nolūkam pietiekošu finansējumu (ļoti pazemojoša līdzšinējā kārtība, kad dažu minūšu laikā visas vietas tiek izķertās) (1x)
- Papildus aprīkojums bērnu laukumā (1x)
- Izveidot kafējnīcas (kas tai pat laika darbojas kā kultūras centrs), lai piesaistītu cilvēkus no Rīgas un citiem novadiem, kā arī lai pašiem pagastu iedzīvotājiem būtu kāda vieta kur aiziet ar draugiem vai ģimeni paēst pusdienas, iedzert kafiju un pabaudīt atmosfēru (2x)
- Ciematos ierīkot normālus bērnu laukumus (1x)

- Estrādes izbūve Ādažos (1x)

Apdzīvotās vietas:

- Salabot un nosiltināt vecās mājas (1x)
- Podnieku apkārtnes attīstība (1x)
- Pievērsties akūtu un svarīgu problēmu risināšanai novada ciemos, kā ielu, apgaismojuma un inženierkomunikāciju izveidē (2x)
- Kopēja teritorijas apsaimniekošana (1x)
- Dzīvojamais fonds (1x)
- Savest kārtībā mazus ciematus, Kadagu (3x)
- Kanalizācijas nodrošināšana (16x):
 - Garcēmā (5x)
 - Ciemos (kanalizācija, gāze, ūdens, internets) (4x)
 - visā Kalngalē (4x)
- Infrastruktūras sakārtošana - dzīvojamās zonas, centralizētā ūdensapgāde un kanalizācija visā Kalngalē (5x)
- Vienoties par visa Baltezera pievienošanu jaunajam Ādažu novadam, lai nav jādzīvo uz robežas starp Ādažiem un Garkalni (3x)
- Ierobežot atļauju izdošanu apbūvei ūdenskrātuvju tuvumā (1x)
- Precizēt prasības jaunu dzīvojamo ciematu izveidei, lai tie neveidojas haotiski un neorganizēti (1x)
- Baltezera tauvas joslas neapbūvēšanas prasības (pārskatīt, lai varētu apiet ap ezeru) (1x)
- Labiekārtot vidi un infrastruktūru Carnikavas centrā, kas joprojām izskatās tā pat kā 92.gadā (1x)
- Ūdensapgādes un elektrības pievade jaunajiem zemes gabaliem Kadagā Zeduļu ielā (1x)
- Veikt degradēto teritoriju attīstību (1x)
- Gāzes vadu, ūdensapgādes, kanalizācijas izbūve blīvi apdzīvotos ciemos (3x)
- Atstājiēt norādes uz dzīvojamo rajonu ciematos (1x)
- Optiskā kabeļa izbūve Gaujā vai kvalitatīvas interneta infrastruktūras izbūve (1x)
- Pašvaldībai piederošo zemesgabalu labiekārtošana un izlikšana izolē/pārdošanā (1x)
- Mobilo sakaru kvalitātes uzlabošana (1x)
- Būt vienotiem, nevis ir Ādaži un tad Ādažu lauki; Carnikava un Carnikavas lauki. Sabalansēt katra pagasta intereses, lai nav kāds pabērna lomā (2x)

Uzņēmējdarbība:

- Darba vietas (12x)
- Radīt uzņēmējdarbībai draudzīgu vidi (1x)
- Ražošanas un tirdzniecības attīstīšana (1x)
- Veicināt kopēju uzņēmējdarbību novadā (4x)
- Industriālās zonas attīstība Mežgarcēmā (1x)
- Informācija par brīvajām darba vietām novadā (1x)
- Jauna tirdzniecības centra izbūve (1x)
- Atbalstīt mazos uzņēmējus reāli (1x)
- Normāla pārtikas lielveikala atvēršana Carnikavā (1x)
- Ierīkot mcdonardu vai kfc. (1x)
- Uzņēmumiem kas kaut ko ražo šeit Garcēma jūras tuvumā, vajadzētu būt nekaitīgam dabai! Vai par to kā tas tiek īstenots un vai vispār ir apdomāts Mežgarcēma projektā? (1x)
- Atpūtas vietu, shopping centru izveide, lai nav jābrauc uz Rīgu (1x)
- Lai Carnikavā paliek galvenie pakalpojumu sniedzēji, pasts utt. (1x)

- Dzīvojamo platību piešķiršanas iespējas darba ņēmējiem, lai iespējams piesaistīt labus speciālistus no citām Latvijas pilsētām. Darba tirgū nav konkurences, trūkst labu speciālistu (1x)
- Ādažnieku kartes izveide vietējo pakalpojumu izmantošanai ar privilēģiju (līdzīgi kā ir siguldiešiem) (1x)
- Jāpārdomā vietas izvēle mantu tirgotavai (1x)
- Telpu nomas kārtības normalizēšana (1x)
- Tūrisma attīstība, novada kopējā tēla veidošana un spodrināšana, par piemēru ņemot Alūksni. Ādažu - Carnikavas novadam steidzami nepieciešama tūrisma attīstība, veidojot jaunus vides objektus, pastaigu takas, skata torņus, izklaides uz ūdens. Iespējams, ka ir nepieciešama investoru piesaiste jaunu tūrisma objektu izveidei. Arī Ādažu-Carnikavas novadā var būt Mežakaķis, trošu nobraucieni pār ūdenstilpnēm, bērnu izklaides parks kā Jūrmalā, un citas izklaides iespējas. Jaunu divriteni neizdomāsim, bet paņemt labākās idejas un ieviest tās mūsu novadā varam gan (1x)

Izglītības iestādes un infrastruktūra:

- Izglītība (1x)
- Bērnudārzi (2x)
- Skola (1x)
- Carnikavas pamatskolas renovācija (1x)
- Izglītības nozares attīstība visiem pagasta iedzīvotājiem (1x)
- Vienoties par pirmsskolu un skolu attīstību/apvienotas rindas iespēju, lai būtu vienādas iespējas visiem novada bērniem (1x)
- PII rindu sakārtošana (divus gadus nostāvējām rindā, tajā laikā apmeklējot privāto dārziņu Rīgā, nācās mainīt deklarāciju uz Rīgu, jo kompensācijā ir stipri lielāka (apmaksā ar ēdināšanu), pieejamāka pirmsskolas izglītība, pirmsskolas izglītība no 1,6 gadu vecuma (7x)
- Sakārtot izglītības iestāžu tīklu visa jaunā novada ietvaros (3x)
- Jauna bērnudārza celtniecība; kaut mazdārziņi Garcēmā, Kalngalē, jo strādājam Rīgā uz Carnikavu un Ādažiem nav pa ceļam; veidojot bērnudārzus pieejamās vietās (piem., Kalngalē) un Siguļu bērnudārzu pārsvarā paredzot Kadagas/Gaujas/Lilastes iedzīvotājiem (lai nebūtu jābrauc no viena novada gala uz otru); bērns tā arī nesagaidīja savu vietu bērnudārzā; pieejamāka pirmsskolas izglītība (vai augstāks konmensētās starpības līmenis) (12x)
- Pamatskolas kvalitātes uzlabošana (2x)
- Izmeklēt korupciju pašvaldības dārziņā (2x)
- Skolas remonts/ paplašinājums (1x)
- Vidusskolas izglītības kvalitāti uzlabot (ja gribam lai vidusskolēni mācās Ādažos nevis Rīgā) (1x)
- Izglītības kvalitātes uzlabošana (2x)
- LIELĀKU ALGA Kagadas dārziņā pedagogiem (lai ir vienlīdzīgi ar Carnikavu) (1x)
- Brīvpusdienas bērnudārzos un skolās (2x)
- Manuprāt absurdi, ka daudz bērni no Carnikavas iet Ādažu skolā. Sakārtot Carnikavas skolas jautājumu, lai vietējie var blakus mājām iet skolā (1x)
- Jānodrošina skolēnu autobuss starp novadiem, lai bērni varētu nokļūt līdz Vidusskolai bez vecāku palīdzības (3x)
- Ādažu vidusskolas remonts (1x)

Sporta infrastruktūra un pasākumi:

- Sporta laukumu izbūve (3x):
 - Alderu ielā 27 (1x)

- Alderos (1x)
- Baltezera ciemā (1x)
- Sporta stadiona atjaunošana (Ādažu novads ir liels, pieprasījums liels, stadions ir kāds ir. Ādaži ar sportu uz tu. Nepieciešams moderns stadions kā Centra Sporta kvartāls Rīgā) (3x)
- Stadiona būvniecība (1x)
- Jāattīsta bērnu sports (1x)
- Sporta aktivitāšu centra organizēšana (1x)
- Disku golfs; Disku golfa laukuma izveide palielinātu Igaunijas viesu daudzumu novados, jo šis sports ir ļoti populārs Igaunijā (3x)
- Peldbaseina būve, jo sporta centrā esošais nespēj nodrošināt visus (2x)

Vide

- Izkopt skaistus parkus (1x)
- Gaiss (1x)
- Mazā Baltezera ūdens kvalitātes uzlabošana (1x)
- Vides tīrības kontroles uzlabošana, dabas teritoriju saglabāšana un uzturēšana (4x)
- Sakārtot notekūdeņu un kanalizācijas sistēmu uzraudzību arī privātās teritorijās, lai tiktu samazināta vides piesārņošana (2x)
- Ūdenstilpju apsaimniekošanas iestādes izveide (1x)
- Nodrošināt progresīvu dalīto atkritumu savākšanu (1x)
- Veikt pasākumus DP Piejūra aizsardzībai, aizliedzot meža ciršanu un tā teritorijas izmantošanu jauniem mājokļiem/veikaliem/biznesa centriem utt., kā arī aizliedzot tirdzniecību (t.sk. sezonālu) pludmalē un kāpu zonā (1x)
- Sakopt ezerus (1x)
- Saglabāriet unikālo Dzirnezera ezeru. Un neatkārtojiet mantru, ka zemas pakāpes cilvēki, kas dzīvo ap ezeru, piesārņo ezeru. Tā nav patiesība. Ezers ir aizaudzis, jo katru gadu tūkstošiem tonnu veģetācijas rudenī nomirst. Dzirnezera krasta uzkopšana, lai būtu iespējams peldēties pie koop.Zvejnieks (4x)
- Izvietot atkritumu šķirošanas konteinerus arī mazajos ciematos, nodrošināt to savlaicīgu izvešanu. Nodrošināt bioloģisko atkritumu izvešanas iespējas (lapas, āboli, zari) arī Kāpas, Gaujas un Siguļu iedzīvotājiem (1x)
- Savākt atkritumus. Vismaz reizi nedēļā atbraukt un savākt mazas miskastēs Kadagas teritorijā!!!! (2x)
- Ierīkot suņu miskastes Kadagā, lai saimnieki varētu aiz sava suņa savākt un sodīt tos kas ne savāc. Jo savādāk te viss ir piedirst un bērniem sanāk pa sūdiem staigāt!!!! (1x)
- Nopietni atbalstīt ekoloģisko un labai draudzīgu dzīves un darba stilu (1x)

Sabiedriskais transports:

- Sabiedriskā transporta maršruti (47x), t.sk.:
 - Labāka sabiedriskā satiksme no Alderiem/Mārsiliem uz Rīgu un otrādi (4x)
 - Izvērtēt skolēnu autobusa maršrutu, jo bērnam braucot no skolas uz Eimuru ciemu nav paredzēta droša nokļūšana mājās (1x)
 - Mazie autobusi starp novadiem – Ādažiem, Carnikavu, ciemiem, t.sk., Garciems un Kalngale; starp Garciemu un Ādažiem nav pilnīgi nekādas sabiedriskās satiksmes, tādēļ cilvēki nevar izmantot Ādažu pagasta infrastruktūru, līdz ar to visi pārējie uzlabojumi atkrīt(Carnikavas pagasta, jo īpašie no Garciera un Kalngales, bērni nevar izmantot Ādažu baseinu, mūzikas skolu un citu), t.sk., skolniekiem (25x)
 - radīt papildu reisu autobusiem Rīga - Ādaži - Garkalne, jo šobrīd, bez sava personīgā auto tur nokļūt ir ārkārtīgi neērti un grūti (1x)
 - apvienoto novadu robežās un ar Rīgu (3x)

- Izveidot regulāri kursējošu autobusu sarakstu uz Garkalnes ciemu un tā apkārtni (1x)
- Sabiedriskais transports līdz Rīgai (1x)
- Sabiedriskā transporta kustības tīkla attīstīšana (2x)
- Palaist autobusu līdz Saules Pļavām (1x)
- Sabiedriskā transporta reisu biežums, grafiks (7x)
 - vakaros bērniem pēc skolas jāgaida stundā uz autobusu kas iet līdz Alderiem (2x)
 - Sabiedriskā transporta nodrošināšana vēlākās stundās, biežāk (1x)
 - Uzlabot autobusu un stundu beigu laikus. Ja nav iespējams pārlikt autobusu 10(15)min vēlāk, varbūt var mainīt stundu beigšanas laikus (1x)
 - Jāsavieno regulāra / bieža (vairākas reizes dienā, it īpaši vasarā) sabiedriskā transporta plūsma starp Ādažiem un Carnikavu, kas dotu iespēju arī pašreizējā Ādažu novada iedzīvotājiem izmantot dzelzceļa priekšrocības, savukārt pašreizējā Carnikavas novada iedzīvotājiem iespēju izmantot Ādažu priekšrocības (3x)
- Skolēna e-talons, lai darbotos līdz Carnikavai (1x)
- Sakārtoti autobusu saraksti un pieturvietas, piemēram, pieturvietā pagrieziens uz Carnikavu ir vajadzīgas nojumes, jo nav kur patvēries no lietus un vēja, sniega (1x)
- Sabiedriskā transporta kvalitātes uzlabošana (2x)
- Sakārtots sabiedriskais transports (1x)
- Pārvietot autobusa pieturu Podnieku (Remarka) pieturu, kaut vai 50m tuvāk Podnieku ielai. Iesakam paskatīties, kas tur notiek darbdienu rītos ap 7:50 (1x)
- Varētu mazliet atjaunot Gaujas un Carnikavas vilciena pieturas, stacijas teritoriju apkope (2x)
- Izstrādāt vienotu sabiedriskā transports pakalpojuma tīklus (2x)
- Sabiedriskā transporta pieejamība (1x)
- Dzelzceļa sliežu šķērsojums Serģu ielā, Gaujā (1x)

Armijas klātbūtne:

- Militārās mācības nodrošināt tikai darbadienas (aizliegt mācības nakts laika un brīvdienās) (1x)
- Turpināt uzlabot infrastruktūru un risināt problēmas, ko rada militāristi (1x)
- Ierobežot Latvijas armijas pārvietošanos pa pašvaldības ceļiem (1x)
- Lobēt iedzīvotāju intereses attiecībā ar Ādažu poligonu (1x)
- Tā kā šeit atrodas armijas poligons, kas ar trokšņiem apgrūtina iedzīvotāju ikdienu, panākt obligātu vienošanos par sava veida "morālo kompensāciju", lūgt ar finansējumu piedalīties Ādažu - Carnikavas novada teritorijas labiekārtošanā. Piemēram, Kadagas ciema teritorijas labiekārtošanā, izveidot te sabiedriskā autobusa pieturu galapunktā estētiskā izskatā, ceļu un gājēju ietvju asfaltēšanā, gaismas objektu izvietojumā, tūrisma takas uz Kadagas un Dūņezeru iekārtošanā (1x)
- Sakārtot informatīvās attiecības ar armiju, lai iedzīvotājus operatīvi un laicīgi informētu par mācībām, kuru apmēri iespaido civiliedzīvotāju labsajūtu. Iespēju robežās apelēt pie lielkalibra neizmantošanu Pierīgā (1x)
- Samazināt poligona trokšņus (1x)

Sabiedriskā kārtība:

- Neslēgt līgumu ar dzīvnieku patversmi "Mežavairogi", jo ir daudz humānākas patversmes (1x)
- Zīmes Baltezera kanālā-ūdens motocikli nedrīkst braukt Mazajā Baltezerā un ātruma ierobežojumu ūdens transportam. Tas ir vasarā dzīvības un nāves jautājums. Baltezera kanālā ir ļoti dzīva satiksme. Vasarā NE REIZI NEREDZĒJU ŪDENS POLICIJU! P.S. dzīvoju ezermalā un labi zinu kas tur notiek vai nenotiek (1x)
- Stingrāki mēri tiem, kas laiž suņus bez pavada publiskās vietas (sodīt) (1x)

Veselības aprūpe:

- Medicīnas pakalpojumu attīstība (1x)
- veselības aprūpes uzlabošana (2x)
- Aicināt ieviest vairāk ģimenes ārstu prakses, jo mūs – pieaugušos – Ādažu ģimenes ārstu prakses atteicas pieņemt lielā pacientu skaita dēļ. Bērņus paņem, bet vecākus ne. Tādēļ mēs dodamies uz Rīgu pie cita ģimenes ārsta (2x)
- Uzlabot veselības aprūpi, t.i. ne privāto ārstu bet valsts iestādi vai VSA vai VC4... ar vairākiem pieejamiem ārstiem (1x)
- Sociālais darbs cilvēkiem, kas nespēj sevi nodrošināt (1x)
- Divreiz gadā organizēt tikšanos domē ar poligona vadību un pagasta iedzīvotājiem (1x)

Dažādi objekti:

- Ļaut būvēt pareizticīgo baznīcu (2x)
- Sūkņu stacijas vēsturiskās teritorijas labiekārtošana (5x)
- Pievienot ugunsdzēsēju depo, jo ir bijis gadījums ka ilgstoši ugunsdzēsēji brauc no Rīgas, arī Birzniekos reizēm deg kūla (1x)
- Uzbūvēt dienas aprūpes centru (1x)
- Steidzami uzcelt no jauna Ādažu - Carnikavas bibliotēkas ēku. Abas esošās bibliotēkas ēkas ir morāli novecojušas, Ādažos nav iespēja invalīdiem tikt 2.stāvā. Neticami! Es pati esmu vadījusi bibliotēkas darbu, tāpēc varu droši teikt, ka bibliotēka ir prioritāte, te šobrīd iegūt informāciju var arī internetā, gudrs bibliotekārs vienmēr palīdzēs ar padomu. Bibliotēka ir ļoti svarīga kultūras nozare, Ādažos tā šobrīd ir atstāta novārtā! Mūsu tauta var pastāvēt tikai tad, ja tā ir gudra tauta. Ādažos un Carnikavā dzīvo ļoti daudz inteligentu un izglītotu cilvēku, kas pacietīgi klusē un piemērojas apstākļiem. Tāpēc bibliotēka ir prioritāra lieta gan Ādažos, gan Carnikavā (1x)

Dažādi:

- Informēt sabiedrību (15x)
 - par sagaidāmajām izmaiņām (4x)
 - Izveidot iedzīvotāju informēšanas un saliedēšanas pasākumu programmu (1x)
 - Iedzīvotājiem saprotama informatīvās platformas izveide, kopīga informācijas un saziņas telpa - mājaslapa, aptaujas, sapulces, lai iedzīvotāji varētu aktīvi piedalīties lēmumu pieņemšanā (5x)
 - Ērta un iedzīvotājiem pieejama pārvaldība, sakārtota saziņa ar iedzīvotājiem (1x)
 - Informāciju par iespējām Ādažos, Carnikavā (1x)
- Juridiski nostiprināt neatgriezenisku Garkalnes novada rietumu daļas (līdz Vidzemes šosejai) ātrāku pievienošanu (1x)
- Administratīvais darbs (18x):
 - Apvienot Ādažu un Carnikavas izpildvaras un funkcijas, profesionāla komanda visās pašvaldības darbības sfērās (3x)
 - Vienoties par kopīgiem saimniekošanas noteikumiem un "nevilkt deķi katram uz savu pusi" (1x)
 - Carnikavas administrāciju likvidēt (1x)
 - Optimizēt izmaksas reorganizējot pārvaldes mehānismus (1x)
 - Mazināt birokrātiju (3x)
 - Izstrīdieties savā starpā par varu. Lūdzu atstājiet Carnikavā būvvaldi (1x)
 - Samazināt ierēdņu daudzumu, pārskatīt pašvaldības darbinieku skaita pamatotību, atsijāt slinkos un neprofesionālos ierēdņus (3x)
 - Samaziniet ievērojamu skaitu neprofesionālu ierēdņu (1x)
 - Izveidot produktīvu sadarbību ar vietējām biedrībām (Kalngalieši, Garcemieši utt.) (1x)
 - Audzēt kapacitāti projektu realizēšanai (1x)

- Ieviest izmērāmus administratīvā darba vērtēšanas kritērijus (1x)
- Būvvaldes darba uzlabošana (panākt, lai būvvaldes darbība veicina nevis bremzē novada attīstību) (2x)
- Izskaust korupciju būvvaldē (1x)
- Sakārtot administratīvos procesus un atbildības un tās publiskot (1x)
- NIN atlaides (4x)
 - Nekustamā īpašuma nodokļa atcelšana vienīgajam īpašumam (1x)
- Kopējas atlaides gan Ādažu, gan Carnikavas iedzīvotājiem (1x)
- Sakārtot infrastruktūru ciemos (6x)
- Veicināt iedzīvotāju iesaisti lēmumu pieņemšanā (1x)
- Neapvienoties ar Ādažiem, neredzu šos abus novadus apvienotus, jo abi ir pilnīgi dažādi (2x)
- Turpināt attīstīt abas apdzīvotās vietas neatstājot kādu no tām novārtā. Ādaži ar savu infrastruktūru un pēdējos gados veikto attīstību noteikti būs novada centrs, tomēr svarīga arī Carnikavas pagasta turpmāka attīstība (1x)
- Carnikavas novada mērķu inventarizācija un korekcija, ņemot vērā iedzīvotāju vajadzības (1x)
- Iedzīvotāju piederības veidošana novadam- kopīgu kultūras, sporta, sabiedriskās dzīves tradīciju nostiprināšana, iedzīvotāju iesaiste (1x)
- Kopējas/vienotas novada sajūtas radīšana, papildinot, integrējot (1x)
- Sakārtot Carnikavas novadu (1x)
- Pārņemt labo praksi no vienas pašvaldības otrā (1x)
- Es nezinu jūsu prioritātes. No otras puses, lūdzu neļaujiet savu prioritāšu pēc lēni iznīcināt to, kas patiesībā padara Carnikavas pagastu unikālu un gribamu, tādu, kur cilvēkiem gribas braukt no pilsētas, elpot tīru gaisu un dzīvot citādi, labāk. Jo, ja te būtu sīka Rīga, vai jūs tiešām domājat, ka pagastam varētu ilgtermiņā piesaistīt radošus cilvēkus un kopīgi pieredzēt ko tādu, ko ir vērts atcerēties? (1x)
- Publiska un viegli uztverama ilgtermiņa attīstības un ikdienas ekspluatācijas darbu plāna izveide, nosakot katra novada prioritātes atbilstoši videi un tās priekšrocībām/iespējām. Izveidot saziņas iespēju ieteikumu un izmaiņu apspriešanai par to. Izveidot teritorijas attīstības plānu, lai Carnikava un Ādaži nekonkurētu, bet papildinātu viens otru. Ja Ādaži vairāk attīstās kā rūpnieciska un biznesa teritorija, tad Carnikavai būtu jāpilda atpūtas un izklaides funkcija (3x)
- Izskatīt algu līdzvērtīgumu pašvaldības iestādēm (1x)
- Daigu Mieriņu (1x)
- Izdevumu samazināšana (1x)
- Nekustamā īpašuma nodokļu atlaide (1x)
- Tikties ar cilvēkiem (1x)
- Būvju juridiskā sakārtošana (t.sk. sodi graustiem, ēkām ar iztecējušām būvatļaujām, nelegālai būvniecībai, attālumu/augstumu neievērošanu pretēji kaimiņu interesēm u.tml.) (1x)
- Pagasta pārvaldes izveidošana Carnikavā pēc novadu apvienošanas (2x)
- Sociālo pakalpojumu attīstība (1x)
- Lai viss pirms izveidojas šāds novads. Bet cik saprotams, tad Ādažu pagasts ir uzņēmies šefību un Carnikavas pagasts ir palicis pabērna lomā. Carnikavas pagastam nav un nebūs nekādas teikšanas. Viss ir jau izdomāts. (To pierāda trešdienas sanāksme Ādažos (02.09.2020.)) (1x)
- Atrast kopsaucēju teritoriālos jautājumos un sagatavot kopējo attīstības plānu / ekonomiskās attīstības stratēģiju, piesaistot profesionāļus (3x)

11. Jūsu ieteikumi kopējai dzīves un vides kvalitātes uzlabošanai Ādažu pagastā

Viss apmierina 6x

Pašvaldības darbs

- No formalitātēm pāriet uz iedziļināšanos individuālajā jaut. problēmā, situācijā.
- Domes darbā caurspīdīga lēmumu pieņemšana. Kļūdu atzīšana un labošana.
- Domes darbiniekiem nolaist degunus no debesīm un padomāt par iedzīvotājiem. Pašvaldībai būt pieejamākai cilvēkiem!
- Vairāk risināt problēmas ar individuālu pieeju, tas, ka tiek viss atrunāts ar to, ka mūsu noteikumos tas nav iestrādāts, vai ka kārtība ir Tas neko nemaina, konkrētajā jautājumā. Vajadzīga individuāla pieeja un risinājuma - gan skolā, gan PII, gan veselības iestādē, gan sociālā dienestā.
- Atrast risinājumu, lai var pagastā strādājošajiem maksāt atbilstošas algas, lai palielinātos konkurence un negodprātīgiem darbiniekiem nebūtu jāshēmo, jo ar esošajām ir vairāk kā skaidrs, ka saimnieciskus lēmumus ir grūti pieņemt.
- Neizliekamies par nabagiem. Būtu tikai normāli, ja Ādažu mērs kā vienas no turīgāko pašvaldību vadītājiem nebrauktu ar aprūsējušu Opel bet ar ko reprezentablāku un ar handsfree (parasti viņam rokā telefons pie stūres). Apskatāties ar ko brauc čaļi, kas Ādažu sākumskolu uzcēla un izdarām secinājumus (nu, protams, varam arī salīdzināt deklarācijas ar dzīves līmeni daudziem :D)
- Lielāka iedzīvotāju iesaiste lēmumu pieņemšanā. Vairāk uzklaustīt iedzīvotājus. Vairāk informācijas par aktualitātēm pašvaldībā. 2x
- Uzlabot izpildvaras darbu (šobrīd rodas viedoklis, ka tiek risināti tie jautājumi, kuri "uzkrīt" uz galvas vai galda. Netiek veidotas stratēģijas un rīcības programmas noteiktu mērķu sasniegšanai, secīgi tās arī netiek īstenotas.
- Turpināt esošo attīstības virzienu un tempu. Tas ir ļoti labs un pārdomāts.
- Jauniešu speciālists - Izglītības jomā spēcīgu, jaunu speciālistu.
- Jauns domes sasaukums.
- Visus pagasta attīstības plānus likt priekšā un apspriest ar iedzīvotājiem to nepieciešamību un lietderību, pirms patērēts laiks un citi resursi to realizācijai.
- Informēt iedzīvotājus ar e-pasta starpniecību vai izmantojot pasta pakalpojumus par plānotajām aktivitātēm, nevis, tā kā līdz šim, ievietojot tikai Domei zināmā sadaļā informāciju par vitāli svarīgām pārmaiņām. Mums nav laika un pienākums katru dienu pārbaudīt novada mājas lapu un meklēt tur kādas izmaiņas.
- Nekustamā īpašuma nodokļa samazināšanas iespējas.
- Domāt par patstāvīgo Ādažu iedzīvotāju atbalstīšanu (atlaides, prioritātes).
- Plašākas informācijas sniegšana par plāniem un attīstību Ādažu novadā.
- Kopienas centra attīstīšana.
- Turpināt Ādažu attīstību.
- Birokrātu aparāta samazināšana.

Teritorijas plānošana

- Iekopt vairāk parka teritorijas 4x, / piemēram, pie Podnieku ciematiņa, pie 12.stāvu mājas, kur ir liela bedre
- Balanss starp dabu un infrastruktūru! 2x /Un, galvenais, pie Ādažu straujās attīstības nepazaudēt dabu, bet nemitīgi domāt arī par zaļo teritoriju saglabāšanu un attīstīšanu, sevišķi pie blīvāk apdzīvotām vietām kā Ādažu centrs, Podnieki, Kadaga. Jo daba ir tā, ko

cilvēki šeit meklē, pārvākdami dzīvot prom no Rīgas, zaudējot dabu, zudīs dzīves kvalitāte šeit.)

- Tā kā parka teritorija ir liela, ir ieteikums izbūvēt strūklaku (līdzīgu kā Ogrē un Jūrmalā) ar bruģa laukumu un soliņiem, kur karstā laikā bērni varētu atvēsināties, ņemot strūklakas, kas nāk no zemes.
- Atjaunot lielās koka šūpoles Ādažu centrā.
- Izvietot vairāk atkritumu tvertnes vietās, kur staigā daudz cilvēku, bet tās atrodas nostāk no centra.
- Jākopj arī dambis, jo pa to ir arvien grūtāk izbaukt ar riteņiem - dambis ir aizaudzis Ādažu pusē (varētu uzklāt dambim segumu, līdzīgu tam, kāds ir Carnikavas pusē) 2x / Sakārtotas un labiekārtotas vides izveidošana gar Gauju, kas veicinātu arī tūrismu
- Atļaut tikai privātmāju apbūvei Rīgas gatves posmā no Elvi līdz muižai ielas labajā malā
- vismaz vēl vienu pilsētas oficiālo pludmali.
- Vējupei pieguļošās teritorijas atstāt publiskai pieejamībai / Neapbūvēt atlikušos mežus Ādažu centrā pie Vējupes 2x
- Vairāk bērnu rotaļu laukumus 10x
- Teritorijām, kuras ir Ādažu centrā un kurām ir būtiska nozīme ainavā (piem., pirmā rinda gar Vējupi) zemes gabalus apbūvei dalīt ne mazāk kā 3000 m. Līdzīgi kā Remberģu parkā, kura pateicoties tam ir izveidojusies skaista apbūve.
- Ādažu centra skaisto iekārtojumu nepieciešams pārnest uz pārējo apdzīvoto Ādažu daļu 2x
- Saudzēt dabu un neveikt nevajadzīgus ceļu infrastruktūras objektu būvniecību.
- Stingrākus apbūves noteikumus / Neizsniegt apbūves atļaujas pa labi un kreisi / jāierobežo jauno māju būvniecība.
- Promenāde gar jauno kanālu / atpūtas zona gar kanālu / promenāde gar Gauju
- Būtu labi izveidot un paplašināt dabas teritoriju pieejamību gan gājējiem, gan velobraucējiem.
- Sakārtot Baltezera apbūvi, lai var tam apiet apkārt ar kājām. Novākt ezerā iebūvētos žogus. Izbrauciet taču vienreiz ar laivu.
- Novadā trūkst vides objektu.
- Maz autostāvvietu centrā / papildus auto stāvvietas Podniekos, jo jau tagad nav vietas, kur likt auto. Kad pabeigs divas daudzdzīvokļu mājas, tad tiešām nebūs kur likt auto.
- Nepieciešama informācija par pieejamajiem zemes gabaliem apbūvei privātmājām
- Dabīgās barjeras (koki, dzīvžogi, apstādījumi) izveidošana starp Via baltica un Ādažiem, tuvāk pie Rīgas gatves dzīvojošiem, ceļa satiksmes troksnis sāk kļūt traucējošs, jo satiksmes intensitāte būtiski ir pieaugusi.
- Kopā ar iedzīvotājiem un uzņēmējiem izvirzīt ambiciozus mērķus! Izvēlēties vienu vai divas lietas, ar kurām būt unikālai teritorijai visu Pierīgas teritoriju vidū. un tās attīstīt un pilnveidot padziļināti. Tādejādi veicinot arī lokālpatriotismu,
- Netiek pilnvērtīgi izmantots ģeogrāfiskais stāvoklis, proti, Rīgas tuvums.
- Beidzot kāds varētu saprast, ka ir ļoti traucējoši gaiļu dziedājumi 4 no rīta ar 30 sekunžu intervālu. Ja es gribētu mosties no gaiļu dziedāšanas, dzīvotu laukos, nevis pilsētas centrā. Blēšanu vēl var pieciest. Runa ir par Sapņu dārzu.
- Atrast pilsētas centra sajūtu, vairāk uzmanīt kopējās arhitektūras tendences.
- Norobežots suņu pastaigu laukums 4x / Dzīvniekiem draudzīgas pludmales.
- Izveidot interesantas, SAKOPTAS apskates vietas (takas, kaut ko ar armiju saistītu, beidzot attīstīt arī Līgo laukumu (strūklakas, gaismas u.c.).
- Atjaunot koku stādījumus nozāģēto un degradējamo koku vietā.
- Attīstīt un uzlabot atpūtas vietas Gaujas un Vējupes krastos.
- Podniekos lūdzu neļaut celt vairāk māju, jau veidojas Rīgas "Purvciems / Nepalīelināt iedzīvotāju skaitu Ādažu centrā, nepieļaut tur jaunu daudzdzīvokļu māju būvēšanu.
- Šausmīgajā tukšajā plankumā Podniekos pie Ūbelu 13 - kārtīgu sporta laukumu.

- Samazināt ielu sarkanās līnijas un cienīt privātīpašumus. Ja pašvaldības Saimniecības un infrastruktūras daļa uzskata, ka caur pļavu uz nekuriem ir nepieciešama iela, tad pašvaldībai tā jāatsavina un nevis privātīpašniekam jāuzliek par pienākumu izbūvēt ceļu no nulles par saviem līdzekļiem.
- Izveidot promenādi no Mazā Baltezera līdz Gaujai (gājējiem).
- Vēl nepieciešama trotuāra izbūve ar pārejām un apgaismojumu posmā no TC ELVI līdz TC Apelsīns gar mājām, kas ir starp Rīgas ielu un Tallinas šoseju. Pašlaik šis posms ir bīstams gan šo namu iedzīvotājiem, gan to viesiem un draugiem, īpaši bērniem un vecākiem cilvēkiem, un īpaši tumšākā laikā. Svarīgi arī savienot ar ietvi visus 3 tirdzniecības centrus - ELVI, MAXIMA UN RIMI APELSĪNS, lai iedzīvotājiem padarītu ērtu iepirkšanos un patīkamas pastaigas Ādažos, gan ar bērnu ratiņiem, gan iepirkuma riteņsomām vecākiem ļaudīm.
- Gadu no gada bija skumji noraudzīties, kā noplicinās ozolu un priežu saknes pludmales teritorijā, un pirms 2 gadiem izveidotā koka laipa līdz peldvietai tiešām iepriecināja. Tomēr šis darbs noteikti jāturpina - vajadzētu izveidot koka laipas visā pludmales teritorijā, kur pašlaik ir 2 iemīti celiņi, kā arī atjaunot kāpnes, kas gar kafejnīcu ved lejā uz pludmali. Tāpat vajadzētu izveidot koka grīdu klājumus pie soliem pludmales teritorijā, tā pasargājot koku saknes no straujas bojāšanas, tām atsedzoties. Jauki, ka šoruden atpūtas soli tika nokrāsoti.
- Ļoti iepriecina jauno koku stādījumu gan gar Gaujas ielu, gan pie jaunās sākumskolas, un cerams, ka nokaltušie kociņi tiks aizvietoti ar jauniem koku stādiem.
- Par kokiem runājot - nevaram vien beigt jūsmot par raženo ozolu parku Rīgas gatves galā, pie Muižas ielas. Gribētos to redzēt nedaudz sakoptu un paplašinātu, ar dažām takām pastaigām. Šis ozolu parks ir nenoliedzami unikāls Ādažu atpazīstamības objekts.
- Apstādināt haotisko apbūvi / Aizliegt "prihvatizēt" tauvas joslas. / Gribētos, lai vismaz tauvas joslas - Gauja, Vējupe, Baltezers paliek kopējai lietošanai.
- Bērnu laukumu pie Līgo parka noklāt visu ar mīksto segumu, nevis tikai daļu, citādi izskatās dīvaini un viss tāpat ir piebradāts ar smiltīm.
- Sakārtot Ādažu centru pie vecā kultūras centra un vecā pasta apkārtni 2x
- atrisināt automašīnu stāvvietas problēmu pie Vējupe.
- Jāsaglabā zaļā zona un nedrīkst izcirst kokus.
- Kategoriski aizliegt paplašināt auto kustību pa privātmāju rajonu pie Vējupe, jāsaglabā dzīvojamās zonas statuss un nedrīkst pārbūvēt Kājinieku tiltiņu pāri Vējupei.
- Pārskatīt teritorijas plānošanas kritērijus ar mērķi patiešām uzlabot dzīves kvalitāti visiem iedzīvotājiem un ņemot vērā Ādažu attīstību jau pilsētas statusā. Tas ir, plānot pilsētas attīstību uzlabojot dzīves kvalitāti visiem, nevis uzlabot to vienai iedzīvotāju grupai uz citas iedzīvotāju grupas rēķina.
- Plānojot daudzdzīvokļu mājas celtniecību no attīstītāja pieprasīt auto stāvvietu izbūvi no aprēķina 2 mašīnas uz vienu dzīvokli, kā arī paredzēt plašākas kā līdz šim un apstādītas (apzaļumotas) zaļās zonas ar paplašinātiem atpūtas un bērnu laukumiem. Tai pašā laikā paredzēt iespēju (aicināt investēt vai uzbūvēt) izbūvēt vai ieplānot tirdzniecības un pakalpojumu uzņēmumus, pirmskolas iestādi daudzdzīvokļu māju rajonu tuvumā, kā arī pēc iespējas izplānot, papildus jaunu ielu tīkla izbūvi, kas nodrošinātu tiešo izbraukšanu uz šoseju A1 iedzīvotājiem no šiem daudzdzīvokļu rajoniem, tai pašā laikā neizvadot to caur centru un privātmāju rajoniem, lai nepasliktinātu šo rajonu iedzīvotāju dzīves kvalitāti un nepārslogotu esošo ceļu infrastruktūru.
- Neplānot daudzstāvu un mazstāvu apbūvi teritorijās ar savrupmāju apbūves zonu, bet plānot to atsevišķās teritorijās, ar parkiem, skvēriem, atpūtas un izklaides laukumiem, kas ļautu veidot pārdomātu un kvalitatīvi izplānotu Ādažu pilsētu.
- Sakārtot ūdens notieku tirgus laukumā un neatļaut tirgot bez kanalizācijas un ūdens

- Gar Gauju izvietot atkritumu urnas un izglītēt (izlikt izkārtnes, brīdinājumus- zvejnieku iecienītās vietās, lai nemēslo). Izglītēt un pieskatīt savus darbiniekus un pie Gaujas ielas doc mājām nededzina riepas un citus atkritumus!
- Sakārtot visas nolaistas teritorijas, īpaši centrā.
- Ādažu novadā jau ir ģimenei draudzīga, sakopta vide.
- Apdomāt/pārdomāt iespēju starp Via Baltica ceļa un Rīgas ielu veidot skaņu slāpējošu barjeru.
- Veidot dažādas pastaigu takas, sevišķi ūdenstilpņu tuvumā, kā arī vides objektus, lai būtu jūtams vienots skatījums uz Ādažu teritoriju, vide nebūtu haotiska.
- Ūdensrožu parkā jāizveido liela un atraktīva šķēršļu trase bērniem, tīklu parks.

Ekonomiskā attīstība / Uzņēmējdarbība

- Darba vietu (iespējams ofisa ēku) izveide, lai iedzīvotājiem nav jābrauc uz Rīgu./ Būtu labi, ja Ādažos būtu kāda atvērta biroja tipa telpa ar interneta pieslēgumu un citām biroja ērtībām, kur var doties strādāt cilvēki, kuriem ir opcija "darbs attālināti". Daudzi mēro ceļu uz Rīgu, lai strādātu, kaut arī to būtu iespējams darīt no pagasta teritorijas. / Uzbūvēt vairākas modernas biroja ēkas / Piesaistīt investoru biroju telpu būvniecībai, lai arvien vairāk uzņēmēju izvēlētos darboties Ādažos, cilvēkiem būtu plašākas darba iespējas un pieejami vairāk pakalpojumu uz vietas, nevis Rīgā.
- Tūrisma attīstīšana. 2x
- Rūpīgi izvērtēt ieguvumus novadam kopumā, būvējot jaunas ražotnes, tirdzniecības vietas.
- Lielākas darba iespējas tieši Ādažos 9x (ne tikai izglītības jomā un ražošanā).
- Turpināt iesākto, attīstīt rūpnieciskos rajonus, ražošanu, radīt jaunas darba vietas 2x
- Jauno uzņēmēju atbalsts.
- Bankomāta uzstādīšana centrā (pie tirgus laukuma).
- Ļoti nepieciešams tirgus. Pašreizējais neapmierina sortimenta ziņā./ Gribētu vairāk iespēju atbalstīt vietējos uz zemniekus un iegādāties pašmāju produkciju tirgus placī vai kur citur.
- Tā kā dzīvoju Podnieku ciematā un tur drīz būs vēl divas daudzdzīvokļu mājas, būtu nepieciešams kāds nedaudz lielāks veikals par to, kas jau ir "Skurstenī".
- Uzcelt celtniecības-saimniecības preču veikalu.
- Gribētos, lai būtu taksometru pakalpojumi, lai aizbrauktu uz tuvākajiem punktiem, līdz Rīgas robežai (Alfa), Carnikavai, Saulkrastiem, Garkalnei.
- Attīstot industriālo zonu Ādažos plānot būtu vēlams tās izvietojumu paredzēt attālināti no apdzīvotām teritorijām un ļaut izvietot tikai tās ražotnes un uzņēmumus, kas maksimāli draudzīgas videi un dabai un kas minimāli rada gaisa un trokšņu piesārņojumu, kas saimnieciskās darbības ietvaros minimāli noslogo ceļu infrastruktūru. Nepieciešamības gadījumā pieprasīt no ražotnēm un citiem uzņēmumiem veidot dabīgās buferzonas (zaļo zonu, prettrokšņu sienas vai iekārtas un t.l.).
- Turpināt attīstīties un piesaistīt uzņēmumus. Ieteiktu izvērtēt piesaistīt Pakalpojumu Atbalsta centrus (Shared Services Centers), kas palielinātu Ādažu konkurēt spēju un ļautu jauniem Ādažniekiem nedoties strādāt uz Rīgu.
- Derētu kāda ēdnīca, kur var paēst jaukas pusdienas ar vienkāršu ēdienu par saprātīgām cenām.

Ceļu infrastruktūra

- Sakārtoti un kvalitatīvi ceļi/ ielas 36x (centrā starp privātmājām (Ķiršu iela, Skolas iela u.c),/ ceļa remonts pie ciemata Cits Mežaparks / Pirmajai ielai piegulošajām ielām un pēc tam rajonam starp skolu un Podniekiem, muižas apkārtnē / Atjaunot Kadagas ceļu gar NBS,) / Jānoasfaltē ceļš līdz Garkalnei; / Noasfaltēt Eimuru ceļu; Izbūvēt/noasfaltēt ceļu Statoil – Kalngale / Būtu jauki bruģētas mazās ielas. Pat tādas, kas atrodas Ādažu centrā ir smilšainas.
- Satiksmes organizācijas uzlabojumi pie skolas.

- Izveidot vairāk ietves vietās, kur iet daudz cilvēku, bet tiem nākas iet pa braucamo daļu 26x – Gaujas iela uz Podnieku pusi - 13x; apkārt Latfoodam un uz Garkalni, / gar Vējupi gājēju celiņš jau sen prasās pēc atjaunošanas un paplašināšanas, Kanāla ielā un ne tikai; / Dadzīšu ielā, Podnieku un Atekas ielā (gājēju celiņu savienot ar ielu, kur pretējā pusē ir ielas Daiļās, Jēkaba, Stūrīšu, Dārza utt),/ Pagarināt gājēju ceļu līdz Alderiem.; / Podnieku ciematā, nepārtrauktas, normālas, drošas gājēju ietves.
- Vairāk ātrumvaļņus dzīvojamās zonās 2x ; uz Krastupes ielas 2x
- Izveidot jaunus veloceliņus 34x ; Veloceļš Ādaži-Carnikava/jūra. 19x; savienojumi ar apkārtējām apdzīvotām vietām 4x; uzlabot aizsargdambja ceļa kvalitāti, lai ērti varētu pārvietoties ar ratiem un riteņiem; Jāielabiekārto velomaršruts pa Gaujas labā krasta ceļu no vecās pārceltuves līdz Murjāņiem.
- Ļoti maz tiek izbūvēti ceļi ar cieto segumu un apgaismojumu 3x / Atekas ielas apgaismojumus, gājēju celiņš (slikts segums un tumšs vienā posmā), velo celiņš.
- Ierobežot intensīvu transporta kustību pa grants ceļu segumu privātmāju rajonā. / Bruģēt ceļus ciemata privātmāju daļā.
- Infrastruktūra jāattīsta tā, lai no ikviena rajona bērni var droši paši nokļūt līdz skolai ar velo vai kājām 2x.
- Sakārtot stāvvietas 3x.
- Izveidot Podnieku ceļa savienojumu ar Siguldas šoseju.
- Izveidot Park&Ride pie dzelzceļa stacijas pie Siguldas šosejas; / Nepieciešama stāvvietā, kurā novietot mašīnu, lai ar sabiedrisko transportu dotos uz Rīgu, piemēram, agrāk varēja atstāt mašīnu pie t/c Apelsīns, tagad nevar. / Ādažu centrā trūkst auto stāvvietas, jo daudzi atbrauc no tālākiem ciematiem ar savu transportu un brauc uz darbu Rīgā ar sabiedrisko transportu. 2x
- Pastaigu takas-veloceliņa izveide uz dambja, noasfaltējot vai bruģējot to, ērtākai iespējai aizbraukt uz Carnikavu nešķērsojot A1 šoseju
- Apgaismojuma palielināšana ielām 10x/ gājēju / velo celiņos.5x;
- Lūdzu pievērst uzmanību ceļam posmā no Kadagas līdz ciematam Cits Mežaparks. Tur arī dzīvo cilvēki un viņu bērni, kuriem ir tiesības uz normālu ceļu ar apgaismojumu, trotuāru un veloceliņu. Ka arī nav skaidrs kāpēc ceļaposmā no Ādažiem līdz Kadagai nav apgaismojuma? Gaismas lukturi ir, bet gaismas nav!?
- Sakārtot ceļa infrastruktūru pie A1 (piebraucamie ceļi) 2x
- Jāsāk taisīt ceļi un ceļu apgaismojumu, dzīvojam ar putekļiem tumsā kā laukos. Visu novadu nobruģēt maksas 3 lētāk nekā pamatskola, kur bērniem jāiet pa dubļiem.
- Pie ielu apgaismojuma izbūves privātmāju rajonos vai ielās ar ļoti zemu gājēju transporta kustību paredzēt īpašu videi un iedzīvotājiem apgaismojumu: *pastāvīgu līdz pl.22.00; *no pl.22.00-līdz rīta gaišajam laikam - apgaismojumu ar kustības detektoriem. Tas ļaus ne tikai izvairīties no vides apgaismojuma piesārņojuma, saudzējot dabu, bet arī ievērojami ietaupīs budžeta līdzekļus un nepasliktinās iedzīvotāju dzīves kvalitāti.
- Remontēt, būvēt ielas/ceļus, apgaismojumu, it visur piestrādāt pie tā, lai vide ir draudzīga cilvēkiem ar kustību traucējumiem.
- Uz ielām nav kanalizācijas, trotuāru, apgaismojuma (1x)
- Citreiz ilgi deg apgaismojums (1x)
- Sakārtot Gaujas ielas ceļa posmu no Gaujas tilta uz Podniekiem (asfaltētais ceļa posms pa šauru, nav gājēju ceļš, tādējādi apdraudēti gājēji un braucējiem arī risks). (3x)
- Grants ceļu uzturēšana jāuzlabo. (1x)
- Veloceliņu infrastruktūras attīstība – apzinīgāk tos plānot, visur izveidot velo celiņus, velo celiņš līdz Carnikavai. (2x)
- Salabot ielu aiz bērnu dārza, lai var ērti braukt, novietot auto. 2x
- Sakārtot teritoriju pie galvenajām ēkām Ādažos.

- Nepieciešami ceļu uzlabojumi posmā Kadaga – Cits Mežaparks, šobrīd bojā auto.
- Sakārtot mazos ceļus.
- Pabeigt Attekas ielas noslēguma izbūvi, lai uz sākumskolu nebrauktu gar 40.mājas trotuāru.

Satiksmes drošība

- Sabiedriskā transporta pieturā “Ādažu muiža” uz Rīgas gatves izveidot gājēju pāreju ceļ šķērsošanai.
- Luksoforu, apli vai guļošo policistu pie Apelsīna uz Rīgas gatves un Attekas/Draudzības ielas krustojumā.
- Satiksmes drošība Podnieku iela.
- Izveidot iespēju droši šķērsot (bērni) Podnieku ielu no Stūrīšu ielas, gājēju pārejas, īpaši no privātmāju ciematiem, lai bērniem uz/no skolu nav jālavierē pāri ceļam starp auto.
- Izvietot apgaismojumus neapgaismotajās vietās virzienā pa Attekas ielu uz Sākumskolu.
- Atrisināt loģisku gājēju nokļūšanu no Stapriņiem uz Ādažu centru ar kājām (Maximas rajonā nevis Apelsīna vai Elvi).
- Pārveidot krustojumu Draudzības, Attekas, Podnieku ielas krustojumā. Iesaku uzbūvēt apli. 2x
- Gājēju pārejas Podniekos / gājēju pāreju vajag Podnieku un Krastupes ielas krustojumā un Krastupes un Dadzīšu ielas krustojumā, - ja plānots veikt satiksmes ierobežojumus uz šosejas, tad nepieciešams izbūvēt apli pie Muižas ielas līdzīgu kā pie Ķekavas, lai visi var visur nogriezties un nokļūt bez sastrēgumiem un droši. Ja vienkārši tiks liegti kreisie pagriezieni un smagie brauks pa Rīgas gatvi, tad domājams būs satiksmes problēmas un nesen izveidotā Rīgas gatve ar apliem ātri tiks bojāta.
- Autoceļa A1 pieslēguma vietu sakārtošana 2x
- Atslogot Draudzības ielas kustību. Mašīnas brauc ar ļoti lielu ātrumu un apdzen viena otru. Risinājumi: *) Guļošais policists, *) Ātruma radars; *) Ātruma ierobežojums 30km/h; *) Satiksmes novirzīšana pa citu ceļu. Iespēja gar rūpniecības rajonu izbūvēt ceļu, lai cilvēki tiek uz citiem ciematiem. *)Izveidot ietvi abas ielas pusēs
- Nepieciešams Draudzības ielas labajā pusē, virzienā no kustības apļa uz krustojumu ar Saules ielu, izveidot trotuāru un gājēju šķērsošanas vietas, lai cilvēki varētu droši šķērsot brauktuvi arī tajās stundās, kad satiksmes intensitāte ir ļoti augsta.
- Jāizbūvē apvedceļš, kas varētu sākties, nogriežoties uz Ādažiem no VIA Baltika šosejas, uzreiz pa labi. tas varētu savienoties ar Veckūku ceļu, Plostnieku ielu. Pa šo ceļu varētu nokļūt uz Podniekiem, Garkalni un citām apdzīvotām vietām tajā virzienā. Tas atslogotu Draudzības ielu, kas šobrīd ir šoseja ciema centrā.
- Novākt auto tramplīnus.
- Izveidot gājēju tiltiņus vai jebkādus risinājumus, kas palīdzētu un atvieglotu gājēju dzīvi, šķērsojot šoseju.

Sabiedriskais transports

- Sabiedriskā transporta uz Rīgu kvalitātes uzlabošana 7x
- Ātrāks sabiedriskais transports
- Uzlabot satiksmi Ādaži-Carnikava, arī vakaros un brīvdienās. x
- Biežākus reisos 2x
- Uzlabot sabiedrisko transporta pieejamību. 2x
- Autobusa kursēšanas laiki, kas piemēroti arī skolniekiem 3x
- Autobusa satiksme no Podniekiem ne tikai caur centru, bet arī pa Draudzības ielu 3x
- Hop on hop off bus Ādažniekiem pa Ādažiem un vistuvāko apkārtni (Kadaga, Alderi), kas cirkulē visu dienu.

- Lūdzu nomainīt sabiedriskā transporta pārvadātāju vai risināt kaut kā šo briesmīgo situāciju ar kritiskajiem autobusiem! TAS NAV CIEŠAMS.
- Biežāks autobusu skaits iedzīvotājiem muižas teritorijā un tas apkaimē.
- integrējoties ar Carnikavas novadu jāizmanto dzelzceļa infrastruktūras priekšrocības. Jāsavieno autobuss-vilciens-autobuss. 2x
- Atrisiniet ātru veidu kā nokļūt līdz Rīgai, piem. Carnikavā ir vilciens, kādēļ nav šādas opcijas arī mums? Vai arī tramvajs līdz Juglai.
- Paredzēt skolnieku autobusu maršrutus no daudzdzīvokļu un attālākiem apdzīvotiem rajoniem, kas ļaus atslogot ielas no autotransporta rīta stundās.
- Iespēja pensionāriem jau no 65g.bezmaksa brīvbiļeti sabiedriskajā transportā (līdzīgi kā Rīgas pensionāriem)
- Vilciena izbūve

Namu apsaimniekošana / komunālie pakalpojumi / teritorijas uzturēšana

- Uzlabot ūdens kvalitāti Ādažu novadā 2x– ūdens ir ar lielu kalcija 2x un dzelzs saturu, kā arī zemu spiedienu.
- Sniegt iedzīvotājiem atbalstu dokumentu sagatavošanu un projektu sagatavošanā uz mājas renovāciju un finansējuma saņemšanā.
- Nepieciešama vecā maģistrālā ūdensvada nomaiņa v/k Vītoli.
- Dzīvokļu būvniecība / Celt dzīvokļu mājas ar īres tiesībām no pašvaldības.
- Ūdens tarifu samazināšana, dikti augstas cenas.
- Daudzdzīvokļu dzīvojamo māju renovācija (siltināšana)/ Ātrākas mājas renovāciju lietu kārtošana (kamēr nav EU fondu finansējums beidzies) 2x
- Bez maksas jeb par saprātīgiem līdzekļiem pilsētas kanalizācijas pieslēgšanu privātmājām gar kurām iet kanalizācijas sistēma Katlapu ceļš, Jaunceriņu ceļš-līdz Muižai.
- Atjaunot Ādažos centralizētu siltā ūdens padevi daudzdzīvokļu mājās, kā tas bija pirms 30 gadiem. 3x
- Lielgabarīta atkritumus savākšana, kam nav savas automašīnas.
- Ceru, kā namsaimniekam būs pārmaiņas valdībā, lai kaut kās nomainīt.
- Ceru, kā Ādažu ūdens kaut kad risina problēmas ar “aromatiem” Ādažos!
- Regulāri uzskopt un sekot līdz Katlapu un Lielceriņu ceļa tīrībai. Mūžīgā miskaste. Ceļa nomales aizaugušas. Novietot minimālos atkritumu konteinerus šajā ceļa posmā, uzlikt asfaltbetona ceļa segumu, ievilkt kanalizāciju un kontrolēt smago automašīnu pārvietošanos šajā ceļa posmā utt
- Ieteicams - pārbaudīt visu ielu apgaismojumus, nereti ielas sen jau nedeg, arī šobrīd, vairākas.
- Sakārtot auto šrota teritoriju Podnieku iela, vismaz parūpēties par dzīvniekiem, kas tur dzīvo / Jālikvidē "šrots" uz Podnieku ielas. Nedara godu!
- Kadagā jāsalabo autobusa gala pietura, jo ir bedraina
- Pļaut zālāju, krūmus gar Vējupi, aizrādīt /vai sodīt privātmāju iedzīvotājus kas dzīvo pie upes lūgt nelikt pie upes krastā (Draudzības iela posmā) sava dārzā kompostu un krūmus kas neaug viņiem dārzā.
- Ieviest namos trepju telpu apkopējus, savest kārtībā atkritumu izvešanu, sakopt Gaujas krastus.
- Iztīrīt peldvietas no zālēm. / iztīrīt Vējupi no niedrēm, jo vasarā ir ļoti nepievilcīgi skati no piemēslotajām niedrēm
- Graustu sakārtošana, ja tie ir pašvaldības īpašumi, lai varētu ienākt jauni uzņēmēji (biroji-ofisi) vai dzīvojamo platību īrnieki.
- Vēlams reizi gadā izpļaut saaugušos vīteņus, kuros tiek izmesti atkritumi. Posmā no attīrīšanas iekārtām - Jaunceriņu ceļa līdz Smilgām, no grāvja (kas ir pie dambja) līdz ceļam. Talkas laikā ik gadu vācam šo teritoriju, bet ja nebūtu tādi džungļi izskatītos

sakoptāks un cilvēki neuzdrīkstētos atstāt savus atkritumu maisus, pudeles un bundžas mest tūrā zālājā.

- Ādažiem ir pieaudzis iedzīvotāju skaits un gaidāma tā pieaugums, līdz ar to pieaudzis arī mājdzīvnieku skaits. Ir liels pieprasījums palielināt izvietoto, tā saucamo "Suņu urnu", skaitu, ne tikai Ādažu centrā, bet arī privātmāju rajonos. It īpaši tajos, kas pieguļ daudzstāvu apbūves rajoniem, rajonos ap Vējupi. 2x
- Apzinātāks teritorijas plānojums ar iepļānotām zaļām, neapbūvētām teritorijām, jāļauj atstāt vairāk zaļās zonas
- Ierīkot pie daudzdzīvokļu mājām nelielus bērnu laukumus ar soliņiem (ar iedzīvotāju piekrišanu), jo ne visi vēlas vai var to projekta ietvaros izdarīt
- Nesakārtota teritorija starp Gaujas 25 un 27 teritoriju un atkritumu novietni
- Gājēju celiņš gar bijušo kolhoza kantori
- Bērnu un jauniešu dienas centra celtniecība (kā Rēzeknē "Zeimuļš") 2x
- Laukums pie veikala "Lats"
- Kanalizācijas pieejamība privātmājām
- Daudz smird pēc sūdiem
- Nekontrolē atkritumu dedzināšanu
- Ielu malās izvietot un nomainīt suņu eksrementu urnas (esošās - sarkanās)
- Turēties klimata neitrālas pilsētas statusam, izvietojot ūdens paņemšanas vietas visur Gaujas ielā un citur, tādējādi mazinot plastmasas izmešus

Veselība / Medicīnas pakalpojumi

- Turpināt dienas centra izveidi cilvēkiem ar īpašām vajadzībām.
- Asistentus problēm-bērniem, invalīdiem atbalstu, speciālistu piesaisti.
- Ārsta pakalpojuma plašāka pieejamība.
- Piesaistīt jaunus medicīnisko pakalpojumu sniedzējus 6x - ģimenes ārsts, zobārsts, higiēnists, LORS u.c. / Bērnu zobārstniecība / Vēl ģimenes ārstus!!! LŪDZU! Pie Pavlovas tikām pirms 7 gadiem, jo neviens cits neņēma. Viņai ir tūkstoši pacientu. Šausmīgas rindas. Mūžīgi jaunatbraucēji prasa kur lai iet un spiesti iet Rīgā.
- Uzlabot e-vidi poliklīnikā.
- Diennakts dežūrārsts.
- Uzlabot esošo un paplašināt ar diagnostikas iespējām veselības aprūpes iestādi, pieaicinot augstas klases speciālistus. Varētu aicināt investēt vai aicināt Ādažos uzcelt vai izvietot plaša profila diagnostikas un ārstnieciskās privātklīnikas, tādā veidā varbūt arī attīstot Ādažus kā starptautisku medicīnas tūrisma centru Latvijā, kur var saņemt visu kompleksu ārstnieciskos pakalpojumus un pavadīt šo laiku ārpus lielpilsētas, draudīgā un ekoloģiski tūrā vidē ar labi attīstītu infrastruktūru. Protams ka tāda medicīnas iestāde vai pat iestāžu kopums varētu būt izvietots ne centrā, bet kādā no zaļajām, nomaļām teritorijām, ar ērtu stāvvietu klientiem un viesnīcu tiem, kas neatrodas stacionārā bet spiesti uzturēties Ādažos vairākas dienas.

Izglītība

- Pašvaldības bērnu dārza paplašināšana / jauna bērnodārza būvniecība, lai apmierinātu pieaugošo pieprasījumu. 14x
- Vairāk novirzīt līdzekļus bērnu interešu izglītības atbalstam 2x
- Ādažu un Carnikavas apvienotajā novadā ir daudz ūdenstilpnes. Nepieciešams ievērojami attīstīt peldēt apmācības iespējas bērniem drošības pie ūdens uzlabošanai.
- skolās, MMS un bērnodārzos uzņemt tikai novadā dzīvojošos bērnus!
- Samazināt bērnu skaitu klasēs, lai katram bērnam tiktu pievērsta viņam vajadzīgā uzmanība 3x

- Jāsāk beidzot veikt kaut kādas izmaiņas PII Strautiņš, kura vadība un pedagogu kolektīvs ir novecojis un stipri atpaliek no modernām mūsdienu prasībām, kaut vai salīdzinot ar Ādažu sākumskolu, Ādažu vidusskolu un Kadagas bērnudārzu
- Nomainīt skolas direktoru.
- Mūžizglītības kursi pieaugušajiem 3x
- nepieciešams Dienas centrs bērniem, kur pavadīt laiku pēc stundām, kā arī Digitālais zinību centrs ar bibliotēku! 2x
- Nosegt visu mācību maksu privātajā pirmsskolā.
- Brīvpusdienas
- Ļoti gaidām Ādažiem atbilstošu jaunu, plašu Gaismas pili - bibliotēku, kur būtu iespējas lietderīgi pavadīt brīvo laiku, pilnveidot zināšanas visiem! 2x
- Risināt jautājumu par pirmsskolas vecuma bērnu pieskatīšanu un skolas nodrošināšanu sadarbībā ar kaimiņu novadiem
- Mainīt skolotāju Ādažu vidusskolā, ne atvairīt vēmi, lai bērniem, nevis sabojāt psihi un nav skaidrs, kā mācīt, piem., 70 un vairāk gadu laikā ir nepieciešams, lai sēdēt uz pensijas!!!
- Vairāk integrēt montesori principus arī valsts pirmsskolās un skolās
- Jaunas bibliotēkas celtniecība

Sports

- Skeitparks 6x
- Jauna stadiona izbūve 8x / Labāku sporta centru, līdzīgu kā Siguldā / futbola stadionu, gan ar dabīgo segumu, gan mākslīgo
- Vēl viena peldbaseina izbūve, jo esošais ir pārslogots 4x
- Ādažos vajadzētu uzbūvēt āra apsildāmo baseinu kā Rēzeknē. Uzskatu, ka tas piesaistītu lielu daļu Rīgas un Pierīgas dzīvojošo iedzīvotājus, jo tu vari gandrīz pilnu gadu peldēt, taisīt nometnes.
- Nepieciešams plaša profila sporta centrs aktīvai atpūtai ziemas periodā
- Sporta skolai piemērotas telpas būtu vairāk kā nepieciešamas, jo īpaši vieglatlētiem 2x
- Veicināt iedzīvotājus vairāk nodarboties ar sporta aktivitātēm. / Veselības vingrošanas grupas izveide / Lielāku atbalstu no pašvaldības tautas sporta veicināšanai
- Ceru, ka bērniem būs vairāk sporta nodarbības, lai būtu izvēle. Ne tikai "futbols" un "cīņas", ir vēl sporta veidi bērniem.
- Ledus halle. Tad varēs teikt, ka esam sporta pilsēta. Ar Kadagas un LSPA tuvumu mums tieši, nevis Mārupei, tas varētu kļūt par virzienu, ap kuru veidot gan tālāko stratēģisko attīstību, gan PR tēlu pilsētas paplašināšanai. „Health un fitness” globāli kāpj uz augšu visās vērtību listēs, arī Latvijā. Tāpat kā uz šo brīdi pie mums nāk dzīvot dēļ labas infrastruktūras ģimenes ar bērniem, būtu arī sportisti.
- Fiziskās nodarbības bērniem no 0 - 4 gadiem.
- Izveidot vairāk āra sportošanas iespējas ne tikai skolu tuvumā. Izveidot, piemēram disku golfa vai minigolfa laukumus
- Ceru, ka arī pieaugušajiem dosiet iespēju nodarboties ar ārā sporta veidiem (vorkaut, "turniki") / Āra trenāžieru 'zāles' (idejiski kā Grīziņkalnā Ghetto games), skriešanas takas, aktīvās atpūtas iespējas (līdzīgi kā Siguldā "Meža Kaķis")
- Varētu izveidot līdzīgu velo infrastruktūru kāda tā ir Saulkrastos ar dažāda reljefa velotrasi, kurā var braukt ar visu kas ripo, kā arī izveidot īpašu prasmes attīstošu velo parku, kurā ir dažādi dzīvē sastopami šķēršļi, kurus iemācās bērni jau no mazotnes pārvarēt un braukt droši!
- Vingrošanas nodarbības pensionāriem, kā tas šobrīd notiek Carnikavas novadā
- Sakārtot stadionu, lai ir pieejams visiem iedzīvotājiem, nodrošināt ar sporta celiņiem (1x)

Kultūra / Atpūta / Izklaide

- Censties iesaistīt vairākus cilvēkus pasākumos Ādažos, jo daudzi brauc uz Rīgu
- Kino teātri.
- Ādažiem varētu būt savs pūtēju orķestris!!
- Un ļoti derētu baznīca Ādažu centra teritorijā.
- Aktīvās izklaides centru (kur atpūsties un izklaidēties, lai nebūtu jābrauc uz Rīgu) 2x;
- Domāt vairāk par brīva laika pavadīšanas iespējām jauniešiem 8x - atbalstīt jebkuru iniciatīvu, kas nodrošina Ādažu bērniem nodarbošanos ārpus telefoniem. Vēlams svaigā gaisā. 2x / Atrisināt jautājumu, kur Ādažu centrā bērniem/jauniešiem 12-17 gadiem bezmaksas pavadīt saturīgi laiku!!! Ielu vingrošanas stieņi, skeitpars, pieejami sporta laukumi, āra galda teniss, pumpu trase utt. Nevis kanāls supošanai!!!! Ir lētāki un efektīvāki risinājumi. Tie nieki pie skolas ir nedaudz nekādi un pārāk tālu no civilizācijas (nav kur nopirkt limonādi vai saldējumu tuvumā).
- Aktīvās atpūtas iespēju paplašināšana (pārgājienu takas, "meža kaķa" tipa trases izveide, orientēšanās maršruti, izzinošie/izglītojošie maršruti un takas)
- B/m koncerti (kā Carnikavā)
- Vairāk kultūras pasākumus pusaudžiem
- Rīkot vairāk ģimeņu aktivitāšu pasākumus.
- Vēlētos vairāk kultūras pasākumus. 2x / Vairāk publiski pasākumi iedzīvotāju saliedēšanai
- Kultūras centru ārpus domes. Vai atsevišķu lapu tam un jaudīgāku menedžmentu. Domes lapa ir neērta un morāli novecojusi. Zinot, ka būs jāmeklē info tur man vieglāk kārtējo reizi aizbraukt uz Rīgu.
- Izveidot disku golfa laukumu, kurš piesaistītu tūristus no Igaunijas, kā arī pašiem novada iedzīvotājiem nodarboties ar interesantu un lētu nodarbi brīvā dabā 2x
- Man personīgi gribētos, lai tumšajos gada mēnešos kultūras centrā pieejamas kādas papildus aktivitātes, kā dejas (piemēram, reizi mēnesi salsas deju nodarbības /joga /pavārmākslas kursi/gleznošana un tml)
- Sabiedriskās tualetes darba laiks ir nepieņemams - īpaši brīvdienās (Līgo laukumā) (1x)
- Izveidot suņu pastaigu laukumu
- Sakopt un padarīt lietojamu ērtāku dambi
- Izveidot digitālu, modernu vēstures muzeju ar vēsture notikumu multimodiālām projekcijām
- Nojaukt kafejnīcu "Kontiki", lai paplašinātu peldvietas lielumu
- Izveidot pastaigu taku (koka) un sakopt teritoriju aiz Kadagas tilta labajā pusē, kurā ir sena aleja
- Uzstādīt vēl kādu soliņu gar Rīgas ielu, ceļā uz Muižu (pensionāriem)
- Atļaut uzbūvēt pareizticīgo baznīcu kā bija plānots.

Drošība

- Vairāk policijas darbiniekus/ Spēcināt novada policiju, lai nodrošināta mierīga dzīvē iedzīvotājiem.
- Vairāk kontrolēt naktīs miera traucētājus - motorolleru sacīkstes un auto braucējus
- Pievērst lielāku uzmanību sabiedrībai no pašvaldības policijas puses vasarā, piemēram, policisti varētu kaut vai ar velo uzturēties Ādažu ielās un aizrādīt par smēķēšanu, mājdzīvnieku nepieskatīšanu, alkohola lietošanu uz ielām, skūteru braukšanas kultūru un tehnisko stāvokli... mācību gada ietvaros rūpīgāk kontrolēt satiksmi pie skolas (nevis atstāvēt, bet sākt reālus darbus darīt- sodīt, lai sāk valdīt kārtība) Ļoti bieži nākas redzēt bērnus nepiesprādzētus un arī nesēžot paredzētajos krēsliņos. Gribētu lielāku pašvaldības darbību redzēt.
- Drošības palielināšana dārziņu teritorija, biežākas policijas patruļas.
- Mājdzīvnieki (suņi) pastaigā jāved ar uzpurņi nevis bez uzpurņa un palaisti brīvi skrienot, bērni un zīdaiņi apkārt ir daudz...) protams policijas uzraudzība un stingrs vārda nenāktu par ļaunu...

- Pasekot līdzī bezpajumtniekiem. Viņi biedē bērnus, pie interešu izglītības pulciņu vietām. Regulāri iedzēruši un uzbāzīgi.
- Atlaist Oskaru Feldmani un policijas juridisko daļu.

Citi jautājumi

- Pēc iespējas mazināt armijnieku mācības, kuras rada troksni un vibrāciju Ādažos un ciemos. Lai šādas mācības notiek mazāk apdzīvotās vietās, bāzēs.
- Attīstīt bērniem un pieaugušajiem ārpus mājas aktivitātes.
- Stingras pārrunas ar picērijas "Lulu" vadību, sakarā ar tās autovadītāju agresīvu braukšanu Ādažos.
- Pārcelt bungu skolu citur.
- Atļaut mazajā Baltezerā motorsportus jo tur ir labs dziļums atšķirībā no lielā Baltezera. Ik pa laikam mazā kanālos uztaisīt alkohola pārbaudi laivu kapteiņiem.
- Domāt pēc tam darīt.
- Neapvienoties ar citām pašvaldībām.
- Ierobežot iedzīvotāju skaitu Ādažu ciemā.
- Risināt problēmas nevis tēlot strausus.
- Turpināt attīstīt Ādažus dabai, bērniem, ģimenēm draudzīgus / Veicināt drošas, ģimeniskas vides attīstību.
- Slēgt ciet iestādi Fēnikss - nav nepieciešama tāda iestāde.
- Demontēt futbola vārtus spēļu laukumā Gaujas ielā 25. Bungu skolā iemontēt kā minimums 3 pakešu logus, un uzstādīt kondicionieri, lai nav jātur logi vaļā, tādejādi traucējot iedzīvotāju mieru.
- beidzot sākt rūpēties par bērniem - brīvpusdienas skolā visām klasēm, neierobežots sabiedriskais transports nevis tikai 2 reizes dienā, atbalstīt daudz bērnu ģimenes,
- Vietējā ātrā medicīniskā palīdzība un ugunsdzēsēji!!!!!!!
- Cilvēki justos labāk, ja nebūtu tik liela dārdzība šeit. Lai aizietu pie friziera man jāmaksā 25-30 eiro, tikai par matu griešanu, kamēr citās Latvijas vietās tie būtu 10-15 eiro. Visi sadzīves pakalpojumi Ādažos ir krietni dārgāki kā citur, tikai tādēļ, ka Rīga ir tuvu.
- Dzīves kvalitātes jeb labbūtības celšanas ietvaros svarīgi ir domāt par tādām cilvēka vajadzībām kā garīgā, emocionālā un intelektuālā attīstība un jaunu prasmju izkopšana, tas palīdz cilvēkiem nobriest garīgi un dzīvot kvalitatīvāk. Tehnoloģiju revolūcijas laikā un papildus Covid dižķibeles ietekmē ir skaidrs, ka darbs no mājām (kas IT uzņēmumiem jau šobrīd norit 90% no mājām) un izolēšanās arvien pieaug, bet lielai daļai sabiedrības, tas ir ļoti smagi emocionāli - cieš ģimenes, cilvēkiem pieaug depresijas riski, arī izdegšanas, jo darbu grūti vairs nodalīt no ģimenes dzīves utt., tieši tāpēc jādomā vairāk par iespējam lokāli nodrošināt cilvēkiem iespēju augt garīgi, pilnveidot prasmes kvalitatīvai dzīvei, sevis izzināšanai, u.c.
- Kā otru lietu, kas Ādažos būtu nepieciešama garīgam baudījumam, redzu mākslas un iedvesmas parka izveidi, jo Ādažos ir skaists centrs un tad ir mežs Kadagā, kuram var izbaukt cauri ar riteņiem, bet ja Ādažos varētu izveidot parku pie ūdens - skaistu iedvesmai ar mākslas darbiem, stādījumiem, meditācijas un noskaņu mūzikas laukumiem, ar personīgās izaugsmes centru tā teritorijā, tas būtu skaisti, un manuprāt tieši tas pietrūkst Ādažos, jo šeit nav ne baznīcu, ne citu kādu objektu dvēselei... Šo robu vajadzētu aizpildītu un radīt objektus dvēselei...
- Iedibināt jaunas, ilgtspējīgas tradīcijas, kas veicinātu vietējā patriotisma-piederības sajūtu. Piemēram, Baltā galdauta svētki (vai līdzīgi) varētu tikt kaut kā īpašāk, tuvāk, ģimeniskāk svinēti. Tiešām saklāt garu galdu, piem., Ligo laukumā, cilvēki nāk ar saviem groziņiem, satiekas, priecājas:).
- Domāt arī par tiem cilvēkiem, kas savu dzīvi jau atdevuši strādājot, ne tikai par jauno paaudzi, kas turpinās pilnveidot un ir nākotnes vērtība. Nevajag dot pabalstus, kam vajag un nevajag, bet tieši individuāli vērtu palīdzību cilvēkam, lai viņš gribētu vēl vecumā sniegt

- pienesumu apkārtējiem. Vēlētos lai būtu piemērota vide dažādiem cilvēkiem gan transportā, gan veikalos, gan rīkotos pasākumos, kur visiem jāstāv kājās, bet visi to nevar,
- Valsts svētku laikā, valsts svētku nedēļā izgaismot Gaujas ielu, dambi, tiltu, veco pagasta māju, Kultūras centru, Līgo parku, izveidot vēl vienu skaistu parku Ādažu centrā, Gaujas ielā 7, pie vecās pasta ēkas, ar strūklakām, lai Ādažos veidotos vairākas izcili skaistas vietas, ko varētu apmeklēt arī tūristi, Ādažos ir tikai viena strūklaka, kaut Vējupe ir gara un varētu izvietot vairākas izgaismotas, krāsainas strūklakas Vējupes garumā, katru gadu budžetu papildinot ar 1 jaunu gaismu, krāsu strūklaku, jo Ādažu novadā katastrofāli trūkst izcili skaistu tūrisma objektu. Jāizveido gājēju celiņi gar atjaunoto kanālu, celiņi gan jāizveido, gan jāizgaismo.

12. Jūsu ieteikumi kopējai dzīves un vides kvalitātes uzlabošanai Carnikavas pagastā

Visss apmierina 2x

Pašvaldības darbs

- Vairāk risināt un iesaistīties uz iedzīvotājiem svarīgu jautājumu risināšanā, ne tikai tā kā priekšsēdētājam ērti.
- Izteikt savas pozīcijas par turpmāku dzīvi darba grupu ietvaros, kas tika izveidotas pirms pašvaldību apvienošanās.
- Domes darbā caurspīdīga lēmumu pieņemšana. Kļūdu atzīšana un labošana.
- Attīstīt infrastruktūru visās jomās 2x
- Vairāk rūpēties par izglītības iespējām un attīstīt mūsdienīgu pagastu
- Turpināt attīstīt Carnikavu bērniem, ģimenēm draudzīgāku

Teritorijas plānošana

- Balanss starp dabu un infrastruktūru! / Saglabāt dabu un zaļo zonu ciematā 2x
- Ieteikums labiekārtot pludmali ar soliņiem, pārgērbsnās kabīnēm, bērnu laukumiņu, pludmales kafējnīcām (līdzīgi kā Saulkrastos).
- Atjaunot koku stādījumus nozāģēto un degradējamo koku vietā.
- Sakoptākas ielas un mājas
- Izveidot kādu dabas taku 2x
- saglabāt maza ciemata burvību - mazie veikaliņi, kioski, dabas takas
- Uzlabot vides kontroli
- Attīstīt dabas un vides pieejamību
- Pārdomāta un estētiski baudāma apbūve un infrastruktūra novadā. Darīt lietas kvalitatīvi un līdz galam
- Kanālu sakārtot līdz labam-baudāmam rezultātam. Infrastruktūra nav tikai funkcionālā, tai jābūt arī estētiski baudāmai. Pašvaldībai vairāk strādāt ar zemju un ēku īpašniekiem. Nepieļaut, lai turpinās privāto teritoriju nekārtības- piemēram Podnieku ielas malā.
- Carnikavā vajadzētu ierīkot piejūras atpūtas parku, ar ērtu piekļūšanu un mūsdienīgu infrastruktūru
- Izveidot disku golfa laukumu, kurš piesaistītu tūristus no Igaunijas, kā arī pašiem novada iedzīvotājiem nodarboties ar interesantu un lētu nodarbi brīvā dabā 3x
- Sakopt jūru, kāpas un mežu. Cilvēkiem jāpārstāj piesārņot dabu. Īpaši jāpārstāj izmest izsmēķus smiltīs un izdegušus grilus mežos.
- Vairāk publisku galdiņu piknika vietu pie Gaujas.
- Salabot tirgus laukumu / autobusa galapunktu.
- Norobežots suņu pastaigu laukums.

Ekonomiskā attīstība / Uzņēmējdarbība

- Darba vietu radīšana 3x
- Jaunu uzņēmēju piesaiste.

- Koncentrēties uz aktīvās atpūtas un rekreācijas pakalpojumu daudzveidību / tūrisma attīstība 6x, / Izmantot savus dabas resursus un Rīgas tuvumu. Lielisks potenciāls kā rekreācijas teritorijai.
- Piesaistīt ražošanas un pārstrādes uzņēmumus.
- Attīstīt ražošanu 2x, citādi tas ir tikai guļamrajons un vasarā kūrorts.
- Saglabāt esošā biznesa prioritātes.
- Paplašināt pakalpojumu klāstu / Veicināt tirdzniecības un pakalpojumu pieejamību.
- Nepieciešams labāks/plašāks tirdzniecības centrs 8x
- Degvielas uzpildes stacija. 2x
- Jārada uzņēmējdarbību atbalstoša vide, lai tur būtu arī kāds tirdzniecības centrs
- Attīstīt ēdināšanas vietas.

Ceļu infrastruktūra / satiksmes drošība

- Izveidot vairāk stāvvietas netālu no jūras, 24x / Vairāk bezmaksas stāvvietas, lai cilvēki varētu baudīt dabu, nemaksājot par to neadekvātu maksu par stāvvietu kā tas ir, piemēram, Lilastē. / Organizētāka stāvvietu Jūras ielā - vasarā tur auto liek katrs kā sanāk, bieži vien nobloķējot iebraukšanu/izbraukšanu. Vai vismaz zīmi, ka ir atļauts likt auto arī ceļa malā uz zaļās zonas. / Sakārtot piebraucamos ceļus un stāvvietas visām piejūras pludmalēm.
- Velo celiņš no Ādažiem līdz Carnikavai 22x / Velo ceļš ar drošu VIA baltic šķērsoanu gājējiem un velosipēdistiem lai var bērni nokļūt jaunajā rajona centrā un Ādažnieki uz jūru. / Labiekārtot un izbūvēt veloceliņus dabas parka teritorijā, savienot tos ar blakus novadu un Rīgas infrastruktūru.
- Velosipēdu celiņu izbūve 4x
- Sakārtot ceļus 2x
- Izveidot apkārt ceļus, lai nevajadzētu izmantot dzelzceļa pārbrauktuves. Veidot tos taisnākus un ātrākus.
- Plašāka autostāvvietu pie dzelzceļa stacijas.
- Sakārtot ceļa infrastruktūru pie A1 (piebraucamie ceļi) 2x
- Starp Carnikavu un Gauju (un Siguliem) uzbūvēt tiltu autotransportam, lai vietējiem iedzīvotājiem nebūtu nepieciešamības braukt lielu līkumu līdz pārslogotajai Tallinas šosejai.
- Uzsākt ielu apgaismojuma uzstādīšanu līdz šim neapgaismotajās ielās, gaišas ielas - droša satiksme 2x
- Izbūvēt tuneli zem via Baltica pie pagrieziena uz Carnikavu, līdzīgi kā Juglā, lai šoseja nesadala divus pagastus un neskaitāmus ciemus.
- Saremontēt autobusu / tirgus laukumu / nolaists, bedres.

Sabiedriskais transports

- Biežāka sabiedriskā transporta kustība Carnikava-Ādaži 5x
- Sabiedriskais transports ar Rīgu
- Sabiedriskā transporta biežums 2x
- Park and ride opcija ar vilcienu 2x

Namu apsaimniekošana / komunālie pakalpojumi / teritorijas uzturēšana

- Veicināt daudzdzīvokļu ēku siltināšanu.
- Nepieciešamas dzīvojamās ēkas.
- Ierīkot kanalizācijas un ūdensvada pieslēgumu, kur dzīvo daudz jaunas ģimenes.
- Ūdens ņemšanas vietas, lai ūdeni varētu paņemt novadā, nepērkot ūdeni plastmasas pudelēs.

Veselība / Medicīnas pakalpojumi

- Ārstniecības uzlabošana / Paplašināt veselības aprūpes iespējas.

Izglītība

- Ādažu un Carnikavas apvienotajā novadā ir daudz ūdenstilpnes. Nepieciešams ievērojami attīstīt peldēt apmācības iespējas bērniem drošības pie ūdens uzlabošanai.
- Vairāk pirmsskolas izglītības iestādes / Paplašināt izglītības iestādes.

Sports

- Izbūvēt skeitparku un sakarīgu bērnu laukumu.
- Izveidot visiem pieejamas sporta celtnes.

Kultūra / Atpūta / Izklaide

- Vairāk dažādus pasākumus 2x
- pasākumus jauniešiem.
- Kopējus sadraudzības pasākumus sportā un kultūras pasākumos.
- Vairāk sporta un kultūras.
- Izveidot laukumu suņu pastaigām un rotaļām .
- Esošais laukums pie Piejūras dabas parka auto novietošanai ir daudz par mazu, blakus jātaisa vēl viens.
- Noņemt vai biežāk tīrīt labierīcības Piejūras dabas parka promenādes galā pie jūras – ļoti smird.
- Izgaismot jauno promenādi uz jūru.
- Dienas centrs.

Citi jautājumi

- Kamēr no vienas vietas uz otru varēs nokļūt droši tikai ar sabiedrisko vai privāto auto tikmēr integrācija nebūs.
- turpināt iesākto 2x
- Pievienoties Ādažiem.
- Būt draudzīgiem:)
- Atpūtot dzērājus centrā.
- Neķert zivis.
- Visi pagasta iedzīvotāji naudu tērē Ādažos un Rīgā, lai padomā kāpēc tā,!..!?
- Vairāk policijas kontroles.
- Uzlabot iedzīvotāju labklājību tādā mērā, kas neskar viņu intereses un tiesības.
- Baznīcas atjaunošana.
- Ādažos - traucē ļoti kara lidmašīnas, troksnis un Ādažu poligons ar nemitīgiem šāvieniem.

13. Kādi būtu steidzamākie darāmie darbi jaunajā Ādažu novadā

Nezinu / nav viedokļa / nav atbildes 42

Pašvaldības darbs

- Nomainīt Carnikavas domes vadību.
- Abu Pašvaldību apvienošana, funkciju optimizācija 2x, pašvaldības lēmumu un resursu izlietojuma pieejamība iedzīvotājiem.
- Gribētos redzēt ieplānotos darbus, kurus iedzīvotāji varētu komentēt un izvirzīt prioritāros.
- Vienots attīstības plāns un redzējums / kopēji stratēģiskie mērķi 4x - izglītības jaut., medicīnas pieejamība, ērta, droša un attīstīta transporta kustība (t.sk. - drošs, savienojošs veloceliņš).
- Skaidra un izpildāma Attīstības programma un pašvaldības budžeta izlietošana tikai atbilstoši Investīciju plānam.
- Izpildīt visus apsolītos un neizdarītos darbus no iepriekšējām vēlēšanām un attīstības programmām.
- Pašvaldības pakalpojumu centralizācija, lai nebūtu lokālas intereses, bet vienoti!
- Mazināt birokrātiju x

- Sadalīt pašvaldības finansējumu un varu starp abiem ciemiem, noteikt loģiskas apvienotā novada attīstības vadlīnijas, turpināt domāt par apvienotā novada iedzīvotāju labklājību
- Apvienot, bet atstāt vai organizēt katrā pašvaldībā kā struktūrvienību sociālās aprūpes, ārstnieciskās iestādes, pašvaldību klientu apkalpošanas centrus, būvvaldes speciālistus, Komunālo pakalpojumu un citu svarīgas iedzīvotājiem iestāžu filiāles. / Apvienojoties saglabāt iespēju apmeklēt pašvaldības iestādes un klientu apkalpošanas centru katrā ciematā, kā līdz šim.
- Samazināt deputātu skaitu un atalgojumu!!! Ieskaitot darbību n-tajās komisijās, neadekvāts atalgojums domes darbiniekiem!!! (nav runa par domes vadītāju M.Sprindzuku)
- Veidot apvienotās Domes kolektīvu no abu pašvaldību labākiem speciālistiem, tendētiem uz pārdomātu, perspektīvu un draudzīgu iedzīvotājiem attīstības stratēģiju ar teicamām komunikācijas spējām ar auditoriju. Īpaši tas attiecas uz jaunās būvvaldes darbinieku novērtējumu.
- nomainīt izglītības speciālistu Ādažos.
- Nomainīt Carnikavas komunālserviss vadību!
- Informēt iedzīvotājus par būtiskām izmaiņām un uzlabojumiem.
- Izveidot un apstiprināt jauno Attīstības programmu 2021.-2027.
- Maksimāli piesaistīt novadam jaunus un noturēt esošos iedzīvotājus, lai ir prieks šeit dzīvot

Teritorijas plānošana

- Pārskatīt teritorijas plānojumu/apbūves plānus, lai maksimāli saglabātu zaļo zonu (it sevišķi mežus un pie ūdenstilpnēm) / Jāpārskata teritorijas plānojums.
- Jaunās teritorijas plānošanā un apbūves noteikumos ņemt vērā katras pašvaldības īpaši ģeogrāfisko izvietojumu, īpašās dabas vērtības un esošo apbūvi, attīstības iespējas un perspektīvas. Tas ir, novērtēt vai abām pašvaldībām ir piemērojami vienādi nosacījumi.
- Sakārot Gaujas promenādi.
- Atpūtas zona Podniekos - pašvaldības uzturēta - ideālā variantā ar aktīvās atpūtas iespēju pusaudžiem/pieaugušajiem (brīvdabas treniņi).
- Vecās nepabeigtās būves pie Vējupes pludmales sakārtošana.
- Sodu piemērošana par īpašumu un pieguļošās teritorijas nesakopšanu.
- Pasargāt Vējupes teritoriju no apbūves.
- Sakopt pludmales teritoriju, izplaut zāles uz Gaujas ielas pusi.
- Sakārtot sarkano līniju jautājumu piekļūšanai īpašumiem.
- Pārskatīt un labot teritorijas plānojumā pieļautās nepilnības attiecībā un ceļu būvniecības plāniem, neplānot nevajadzīgus ceļu paplašināšanas darbus.
- Kopjot aizsargdambi veiktos darbus saskaņot ar piekritīgo teritoriju īpašniekiem. Neaiztikt privātpašumos esošos kokus, teritoriju bez īpašnieku piekrišanas.
- Bijušās ūbeļu audzētavas teritorijas sakārtošana (parka izveidošana Podnieku iedzīvotājiem).
- Norobežots suņu pastaigu laukums 3x
- Gar Gaujas-Baltezera kanālu izveidota skaista promenāde, kur pastaigāties vai braukt ar velosipēdu.
- Noteikt teritorijas aglomerāciju, kur ražošana, kur dzīvojamo māju celšana.
- Graustu sakārtošana, ja tie ir pašvaldības īpašumi, lai varētu ienākt jauni uzņēmēji vai dzīvojamo platību īrnieki.
- Atjaunot koku stādījumus nozāģēto un degradējamo koku vietā.
- Bērnu rotaļu un atpūtas laukumi 2x/ parki un pastaigu takas / dabas taku izveidi, lai veicinātu cilvēkus piekopt veselīgu dzīvesveidu.
- Veidot vides objektus.
- Atjaunot smilts sūkņēšanu Gaujā. Gauja strauji paliek sekla, izgrauž sev jaunas gultnes, maina tecējumu un grauz krastus
- Sakārtot brūkošo Gaujas dambi. 2x
- Būvēt jaunas dzīvojamās ēkas, lai piesaistītu vairāk iedzīvotājus novadā.

- Izplānot pareizu Ādažu centra jaunā bruģa tīrīšanu ziemas laikā, nekaisot to ar sāli, jo ir pieejami citi pretslīdes materiāli. Sāls bojā bruģi un veicina sadrupšanu.
- Apturēt projekta ieviešanas ideju par Vējupes, kā maģistrālās ielas izveidi ar visām tālāk izejošām sekām. Saglabāt izveidojušās dabas takas, neizsniegt būvatļaujas pilnīgā applūstošās līnijas tuvumā, kas šajā gadījumā Vējupei noteikts 20m attālumā, un kā applūstošai ūdenskrātuvei + 10%. Neizcirst kokus un novietojot galdus, solus un citas konstrukcijas, mākslīgi neizveidot un neveicināt skaļu un iereibušu kompāniju pulcēšanās vietas, kas traucē iedzīvotāju mieru. Maksimāli paplašināt stāvvietas pie Kultūras centra un citur, apturēt absurdos plānus par automašīnu stāvvietu ierīkošanu gar iedzīvotāju mājām un neveidot pie Ādažu iedzīvotāju mājām industriālās zonas, no kurām jau mēs bēgam no Rīgas.

Ekonomiskā attīstība / Uzņēmējdarbība

- Sakārtot vecās ēkas un izveidot jaunas telpas birojiem / būvēt un attīstīt komercplatības centrā.
- Jaunas darba vietas novadā 9x
- Lielveikals, kur var nopirkt arī drēbes ,piem. HM, Zara, Lindex, Reserved utt, lai nav jābrauc līdz Alfai.
- Pārtraukt tirdzniecības vietu monopolu un atbalstīt tikai viena uzņēmēja intereses.
- Atjaunot tirdzniecības centrus, modernizēt to vizuālo tēlu, paaugstināt servisu kopumā.
- Vienots tūrisma maršruts.
- Pasta darba laiks.
- Attīstīt pakalpojumu un tirdzniecības vietu klāstu 2x
- amatnieku un mājražotāju kiosku izveide.
- Podniekos, līdz ar straujo rajona paplašināšanos nepieciešams veikals ar draudzīgam cenām.
- Uzbūvēt atpūtas/parking parku pie via Baltica pēc Vācijas parauga, kas nestu ievērojamu peļņu
- Uzņēmējdarbības vides uzlabošana Carnikavā.
- Tirgus.
- Atbalstīt visus foršos uzņēmējus, kas Ādažos nodrošina teju visus nepieciešamos pakalpojumus augstā kvalitātē.
- Ražošanas un rūpniecības teritoriju attīstība. Investīciju piesaiste.
- Uzņēmējdarbības attīstībai - telpas nepieciešamas. Ja tādas ir tad vairāk par tām runāt!
- Carnikavā jaunu veikalu atvēršana.

Ceļu infrastruktūra / satiksmes drošība

- Sakārtot ielas un ceļus – 71x
- Uzlabot / paplašināt veloceliņus 29x
- Veloceliņš, kas savienotu Ādažus un Carnikavu 38x
- Uzlabot / paplašināt gājēju celiņus / ietves 20x
- Gaujas ielas sakārtošana, izveidojot ietvi un veloceliņu no Ādažu vidusskolas līdz Podniekiem 6x
- Ielu, ceļu/ velo celiņu un ietvju apgaismojums 19x
- Stāvvietas palielināšana pie Apelsīna / Stāvlaukums automašīnām Ādažu centrā; park & ride – 4x
- Gājēju ietve Mežciema ielā, Garcimā no dzelzceļa stacijas līdz jūrai.
- Carnikavā autostāvvietas vietas pie jūras / Risināt jautājumu par bezmaksas autostāvvietu veidošanu atpūtas vietās pie jūras x
- Izveidot gājēju pāreju uz Attekas un Draudzības ielas krustojuma xx
- Noasfaltēt Eimuru/Garciema ceļu, izbūvēt savienojumu no Circle-C līdz šim ceļam, noasfaltēt V46 līdz Garkalnei un atjaunot pārbrauktuvi, lai atslogotu no satiksmes Podnieku/Draudzības ielas un Baltezeru 2x
- Autoceļa A1 pieslēgumu sakārtošana / A1 šosejas drošība, tai skaita Baltezera luksofors / drošu ViA Baltika šķērsošanu gan gājējiem, gan transportam / Panākt lai uz A1 valsts ceļi izveido pārvalu un nav ceļā Ādaži-Carnikava jāveic kreisais pagrieziens/ A1 - gaujas tilts satiksmes sakārtošana, divas joslas vienā virzienā ar divu līmeņu krustojumiem.. 15x

- Podnieku ielas (no Draudzības ielas līdz pagriezienam uz Podniekiem) trotuāra norobežošana ar margām un Krastupes ielas trotuāra norobežošana ar margām posmā no skursteņa līdz krustojumam ar Ūbeļu ielu.
- Izveidot iespēju droši šķērsot (bērniem) Podnieku ielu no Stūrīšu ielas, izvietot apgaismojumus neapgaismotajās vietās virzienā pa Attekas ielu uz Sākumskolu, steidzami uzstādīt apgaismojumu Stūrīšu un Nostūrīšu ielās, nomainīt ceļa segumu Stūrīšu un Nostūrīšu ielās.
- Likvidēt bīstamos transporta punktus, mazināt bīstamību mazaizsargātiem satiksmes dalībniekiem.
- Draudzības ielas remonts!!!! / Draudzības ielas izveidošana par drošu gan gājējiem, riteņbraucējiem, un auto braucējiem.
- Padomāt par ceļu infrastruktūru, lai samazinātu lielos sastrēgumus, kas veidojas arvien biežāk gan dodoties uz/no darbu Rīgā, gan vasaras mēnešos no Saulkrastu puses / Baltezerā pie baznīcas demontēt luksoforu tā vietā izbūvēt gājēju pārvadu no dzelzs, līdzīgi kā tas ir izdarīts Ādažos pie Viršu DUS. Tādejādi mazinātos kilometriem garie sastrēgumi abos virzienos brīvdienās 2x
- Nodrošināt katram skolēnam drošu ceļu uz skolu.
- Aizliegt smagajam transportam braukt pa Rīgas gatvi.
- Vairāk vajadzētu guļošo policistu un novērošanas kameru.
- Tikt galā ar valsts ceļiem.
- Uzlabot satiksmes drošību 5x
- Tuneļa izbūve pie pagrieziena uz Carnikavu.
- Ērta un droša satiksme Ādaži-Carnikava virzienā, iespējams veicināt domu par jaunu viaduktu xx
- Risināt jautājumu ar VIA Baltica posmā no Carnikavas līdz Baltezera beigām ņemot vērā pagastu iedzīvotāju intereses 2x
- Uzbūvēt jaunu ceļu no Kadagas līdz Cits Mežaparkam / ceļu seguma uzlabošana Kadaga, pie militārās bāzes. Ceļš ir ļoti sliktā stāvoklī 4x
- Izveidot vēl gājēju tiltus/tuneļus, lai varētu tikt pāri šosejai.
- Uzbūvēt sētu lai cilvēki nestaigā pāri Tallinas šosejai pretī Maxima veikalam, tas cilvēkus motivēs izmantot gājēju pāreju, kas atrodas turpat blakus.
- Būtu labi risināt transporta jautājumu par Ziemeļu koridori ar Rīgas pilsētu zinot, ka liela daļa Ādažu un Carnikavas iedzīvotāju ik dienu dodas uz Rīgu un vakarā atpakaļ uz māju!
- Trotuāri ne tikai centrā 2x
- Maksimāli ieguldīt līdzekļus apgaismošanā, apgaismojums ne tikai centrā 2x
- Veloceliņi visur.
- Drošākas gājēju pārejas – labāk apgaismotas.
- Gājēju – velo celiņa izbūve Gaujas ielā (no vidusskolas līdz Podniekiem).
- Auto stāvvietas remonts Gaujas ielas sākumā pretim Benu aptiekai.
- Sataisīt Kadagas autobusa gala pieturu 2x
- Piebraucamā ceļa pabeigšana Kadagas atkritumu savākšanas punktam.
- Izveidot veloceliņus un pastaigu takas papildus uz dambja, apgaismot to 2x
- Rīgas gatves sakārtošana, izgaismošana posmā līdz centram "Apelsīns", pārņemt to no VAS "Latvijas ceļi"; velo celiņa izvide – šobrīd koku tekņu pacēlumi asfaltā traucē 4x
- Rast iespēju pēc iespējas ātrāk salabot ceļus, kuri sliktā stāvoklī 3x
- Ceļu seguma uzlabojumi posmā Kadaga – Cits Mežaparks.
- Sakārtot velo infrastruktūru Ādaži – Carnikava.
- Ielu seguma uzlabošana privātmāju rajonā Ādažu centrā 2x
- Ziemas periodā (sals, slidenas ietves) uzlabot ietvju drošību.

Sabiedriskais transports

- Sabiedriskā transporta kvalitātes uzlabojumi 15x
- Labāki / biežāki savienojumi starp novada apdzīvotām vietām 10x; uz Rīgu 5x

- Autobusu un vilcienu satiksmes integrēta attīstība 5x
- Sakārtot autobusu kustību līdz Podnieku ciematam 4x
- Sabiedriskā autobusa atiešanas laiku ievērošana.
- Saskaņots sabiedriskā transporta kustības grafiks ar skolas, mūzikas skolas stundu laikiem
- Kopā ar Rīgas pašvaldību sakārtot vienotu transporta sistēmu.
- Nodrošināt transporta pieturvietas tuvāk dzīves vietai (piemēram, atjaunot pieturas "Siltumnīca" darbību).
- Organizēt sabiedriskā transporta satiksmi (mikroautobusu), lai abu pašvaldību iedzīvotāji var brīvi, bieži un ērti pārvietoties apvienotajā teritorijā, izmantojot abu pašvaldības infrastruktūru.

Namu apsaimniekošana / komunālie pakalpojumi / teritorijas uzturēšana

- Kanalizācijas izbūve Ādažos.
- Ūdens kvalitātes uzlabojumi 2x
- Ūdensapgādes pieejamību ārpus Ādažu centra.
- Renovēt visas atlikušās daudzdzīvokļu mājās, kas atrodas Ādažos.
- Vienkāršot pieslēgšanos Ādažu ūdens un kanalizācijas tīklam.
- Ūdens un kanalizācijas tarifa sakārtošana, lai neveidojas šajā ciematā lielākais slogs mājāsaimniecībā.
- Pēc iespējas visu daudzdzīvokļu māju siltināšana.
- Samazināt namu apsaimniekošanas pakalpojumus.
- Uzlabot dzeramā ūdens kvalitāti.
- Kanalizācija.
- Kāds risinājums ar tukšajām, pamestajām ēkām Ādažu centrā.
- Gaujas ielā izvietot ūdens ņemšanas vietas.
- Atkritumu urnu pavairošana (centrā bieži pilnas).
- Seno ēku atjaunošana.
- Uzcelt dzīvojamos namus (dzīvokļus), lai varētu jaunās ģimenes šeit ierasties uz palikšanu.

Veselība / Medicīnas pakalpojumi

- Veselības aprūpe / medicīnisko pakalpojumi paplašināšana, piem., bērnu zobārstniecība.
- Nepieciešams attīstīt Ādažu poliklīniku. Ir nepieciešams traumpunkts, īpaši, ja grasās izbūvēt rampas.
- Ģimenes ārstu pieejamība.
- Iesaiste bezmaksas projektos veselības veicināšanai.
- Psiholoģiskā atbalsta dienesta izveide bērniem, pusaudžiem.
- Dienas centrs personām ar invaliditāti.

Izglītība

- PII paplašināšana, jaunas PII būvniecība – 24x
- Skolu paplašināšana - 4x
- Nodrošināt iedzīvotājiem atbilstoši Ādažiem jaunu interešu un izglītības klientu centru - bibliotēku abos ciemos (bibliotēkas paplašināšana / jauna bibliotēka) 4x
- Ādažu vidusskolas renovācija 2x
- Bērnu skaita samazināšana klasēs un pašvaldības PII grupiņās 3x
- PII rindas caurskatāmība, atrisināt pirmsskolas izglītības iestādes jautājumus bērnu uzņemšanā 2x
- Uzlabot izglītības kvalitāti 3x
- Atbalsts bērniem / skolēniem 2x - speciālā izglītība, logopēda atbalsts 2x, skolotāju asistenti 2x
- Plašāka pašvaldības nometņu pieejamība vasaras brīvlaikā.
- PII pieejamība visu vasaru.

- Skolu sistēmas sakārtošana - speciālās grupas, bērniem ar "vajadzībām" reāls palīdzības instrumentu klāsts, nevis tikai formālas atrunas - nav paredzēts līdzekļu. Logopēdu uz 1 slodzi uz katriem 150 bērniem. Psihologs iestādē - uz katriem 100 bērniem, speciālie pedagogi - atbalsts bērniem utt. Jāmaina skolu skolotāju domāšana - "problēmu slaucīšana zem paklājina" jānomaina uz atklātību, risinājumiem un iespējamo ceļu meklēšanu. Milanceju nost no skolas - pārāk viņa tur visus tur zem savas "pātagas".
- Parūpēties un izveidot jaunu pirmsskolas izglītības iestādi, kurā mērķtiecīgi jau pašā sākumā ir paredzētas piemērotas telpas, speciālisti bērniem, ar jauktiem mācīšanās, uzvedības vai citiem traucējumiem integrējot viņus grupās ar atbilstošu bērnu skaitu
- Paplašināt interešu izglītības iespējas (pulciņi) 2x
- Pacelt algas bērnodārzu pedagogiem, skolotājiem 2x
- Samazināt darba stundu skaitu pirmsskolas pedagogiem no 40 uz 36 nedēļā (pilnā slodze).
- Bērnodārza nodrošināšana no 1.6.g.v.
- Jauniešu interešu māja.

Sports

- Jaunu sporta infrastruktūras objektu 5x / skeitparks 5x, stadions 2x, mākslīgā seguma futbola laukums, sporta halle, disku golfa laukumu 4x u.c. izveide.
- Attīstīt sporta objektus par valsts mēroga sporta objektiem.
- Esošā baseina paplašināšana, jauna baseina būvniecība 3x/ Ādažos āra baseinu.
- Paplašināt sportošanas iespējas bērniem, pieaugušajiem 2x
- Sporta pasākumi.
- Uzbūvēt ledus halli.

Kultūra / Atpūta / Izklaide

- Jauniešu brīvā laika pavadīšanas iespējas, jauniešu brīvā laika interešu centrs 2x
- Brīvdabas atpūtas zonas iedzīvotājiem, brīvdabas estrāde.
- Veicināt dabas baudīšanas kultūru un aktīvo atpūtu.
- Sadraudzības pasākums (kopīgi svētki).
- Kultūras pasākumu reklamēšana visā novadā (saskaņot tos, lai tie nepārklātos Carnikavā un Ādažos).
- Iepazīstināt Ādažniekus ar Carnikavu un otrādi īstenojot kultūras pasākumus izzinošas ekskursijas / pieredzes apmaiņas pasākumi 2xx
- Suņu pastaigu laukuma izbūve.
- Ūdensrožu parkā izveidot "Meža kaķi", "Tarzāna" trasi, ko apkalpo un uztur Saimniecības daļa vai komunālserviss.
- Turpināt veidot trasi bērniem blakus Vējupei, mežā.
- Papildu suņu urnu uzstādīšana uz dambja, kur bieži pastaigājas saimnieki ar suņiem, urnas var uzstādīt pie dambja vietās, kur saimniecības transports no pievadceļiem var piebraukt.

Citi jautājumi

- Ugunsdzēsēju depo 2x
- Pozitīva sadarbība.
- Vide. Sociālās problēmas
- Carnikavu sakārtot tā kā Ādažus.
- Attīstīt uz iedzīvotājiem orientētus plānus.
- Rūpes par bērniem un sociāli neaizsargātajiem iedzīvotājiem.
- Lūdzu, biežāku Pašvaldības policijas klātbūtni pie Vējupes publiskās pludmales, ap dambi, vidusskolu, jo tur bieži manīti suņu saimnieki ar suņiem bez pavada. Nav droši pašam un uzturēties ar maziem bērniem. Klaiņojošu suņu jautājums mani satrauc.
- Izcīnīt, lai Ādažiem nenosaka pilsētas statusu.
- Poligonam cita vieta.
- Izbūvēt mazbānīti starp abiem centriem:).
- Izvirzīt prioritātes, kuras uzlabo iedzīvotāju dzīves kvalitāti.

- Policija / Sabiedriskā kārtība Carnikavas teritorijā. / Sabiedriskas kārtības un drošības nodrošināšana apvienotajā novadā (policijas darba organizācija).
- Kļūt klimata neitrālai pašvaldībai.
- Izveidot izcilu sadarbību ar iedzīvotājiem.
- Lai izdodas laba sadraudzība un kļūstam par vienu veselu, kopā ir iespējams vairāk.
- Turpināt Ādažu iesākto attīstības ceļu.
- Vienots atpazīstams zīmols.
- Novada iedzīvotāju saliedēšana.
- Es domāju nevajag apvienot.
- māju celtniecība ar īres tiesībām no pašvaldības,
- Izveidot darbojošos pārvaldes mehānismu kas būtu labs gan Ādažiem gan Carnikavai.
- Tikl vaļa no vecās ēkas pie Vējupes un vecās pagasta mājas. / Nojaukt veco ēku pretī domei, kas bezjēdzīgi stāv tukša un neglīta.
- Komunikācija ar iedzīvotājiem.
- Papildus nodarbības pieaugušajiem.
- Turpināt atjaunot sapņu dārzu.
- Turpināt veidot tikpat sakoptu un modernu vidi visu vecumu iedzīvotājiem (paldies jums par jau ieguldīto darbu!).
- Garīgās - personīgās izaugsmes centra un parka izveide.
- Plūdu novēršana.
- Daudzi esam ienākuši Ādažos tādos, kādus mēs tos redzējām un izjutām pirms. Kopsim un neiznīcināsim to, dēļ kā esam šeit un dēļ kā mūs citi varētu apskaust un cienīt! Aktivitātes no iedzīvotāju puses ir sākušās! Uz sadarbību !
- Sakārtot klaiņojošo kaķu problēmu, ētiskā veidā.

Carnikava

11. Jūsu ieteikumi kopējai dzīves un vides kvalitātes uzlabošanai Ādažu pagastā

Viss apmierina – 7

Pašvaldības darbs

- Lielāku vērību pievērst novada ciemiem un to attīstībai (Svētku noformējumi, ceļu kvalitāte, mūžizglītības iespējas) / Neaizmirst par mazajiem novada ciemiem un decentralizēt pasākumus, projektus pa visu novadu.
- Kopīga jaunās pašvaldības attīstība, mērķējot uz katra ciemata stiprajām pusēm. Jau šobrīd mūsu ģimenes un dzīvesvietas administratīvais centrs ir Ādaži, mēs Ādažos saņemam gan interešu izglītības iespējas, gan pavadām brīvo laiku, gan tērējam naudu.
- Nelaist pie varas Carnikavas domē sēdošos.
- Lai Ādažu dome ņem Carnikavu savā pārziņā, tad varbūt arī Carnikava kļūs skaistāka.
- Cerams, ka neatstās Carnikavu bārenītes lomā pēc novadu reformas. / Neradīt nomales efektu Carnikavā.
- Pieņemot svarīgus lēmumus, konsultēties ar speciālistiem, plānot nākotnes pašvaldības darbus.
- Sniegt iedzīvotājiem informāciju par nepieciešamiem dzīves un vides kvalitātes uzlabojumiem.
- Reizēm trūkst atsaučības no novada domes darbiniekiem. Rūgtums ir palicis par kāzu organizāciju - bija mazas kāzas un vienīgā opcija bija kabinets. Skaisto zāli nepiedāvāja.

- Kā vienotam novadam izveidot izpildvaras profesionālu, saimniecisku komandu, bez personiskām ambīcijām ar mērķi attīstīt kopīgu novadu.
- Aktīvāku sabiedrības informēšanu par notiekošo novadā.

Teritorijas plānošana

- Ierīkot pastaigas vietas pie ūdenstilpnēm / Izveidot pastaigu maršrutus vietējiem iedzīvotājiem / Attīstīt vairāk dabas vietas atpūtai
- Censties vairāk saglabāt dabas vērtības. 2x
- Sakopt Medzābaku teritoriju.
- Izveidot estrādi vai parku, kur pienācīgi pulcēties kultūras pasākumos. 2x
- Stāvlaukuma pārbūve pie Benu aptiekas Ādažu centrā. Izskatās briesmīgi salīdzinājumā ar sakopto apkārtni.
- Mazliet atņemt mežu platību armijniekiem, nav vairs kur sēnītes palasīt, paskriet un pastaigāt!
- Lūgums nestādīt augstas zāles un stādus pie gājēju pārejām, piem. pie Pirmā ielā 31 vai 33, Ādažos. Nevar labi redzēt gājējus, it īpaši bērnus!!!

Ekonomiskā attīstība / Uzņēmējdarbība

- Vairāk jaunu darba vietu 4x
- Ādažiem ir jānodrošina droša rūpniecība, lai tā nepiesārņotu vidi un neradītu apdraudējumu.
- Palielināt iespēju strādāt bērniem no 13 gadu vecumā. Tagad Carnikavā ir iespējams strādāt tikai 2 nedēļas vasarā. Bērni vēlas strādāt vairāk. Ar viņu darbu varam ievērojami uzlabot apkārtni. Palielināt iespēju strādāt pensionāriem, vienkārši lai viņiem izdzīvotu.
- Biroja ēkas izveide, darba iespēju paplašināšanai.
- Saceltajām rūpnīcām pieaicināt vietējos strādniekus, lai nauda paliktu novadā.

Ceļu infrastruktūra / satiksmes drošība

- Jāuzlabo ceļu infrastruktūra.
- **VIA Baltica/ A1:** krustojuma pārbūve pie Gaujas tilta / Nepieciešams drošs kreisais pagrieziens pie Gaujas tilta Saulkrastu virzienā / risināt VIA BALTIC šosejas šķērsošanas problēmu 3x / Jāuzlabo Via Baltica nobraucamie ceļi / Sakārtot braukšanu un piekļuvi uz ciematiem no/uz A1 / Viadukts pār VIA Baltica Carnikavas pagriezienā / Aizliegt bīstamo kreiso pagriezienu izbaukšanai no Ādažu Muižas ielas uz Via Baltica uz Rīgas pusi / Domāt par šosejas attīstību, lai pārslogojot nedegradē un nesadala pilsētu - paralēlos piekļuves ceļus, tiltus / tuneļus, skaņas barjeras, 4 joslas / Varbūt satiksmes organizācijas apli uztaisīt pie pagrieziena uz Carnikavu - apvienojot to ar to veco ceļa galu, kas beidzas pie pagrieziena uz Carnikavu - lai varētu arī iebraukt no tā Ādažos. Tas novērstu ntās avārijas, kas veidojas pie šiem pagriezieniem.
- Apskatīties ārpus Ādažu centra - nomalēs nav nedz ielu apgaismojuma, nedz asfalta. Ziemās ļoti neregulāri ceļus tīra. / Mazie ceļi, īpaši poligonā, briesmīgi.
- uzlabot visus braucamos ceļus, ne tikai centrālo! 3x / Nepietiek ar to ka ir skaista viena galvenā iela. Vērts arī būtu salabot mazāksvarīgu ceļus, kas atrodas Ādažu centrā.
- Veloceliņu izveide 4x
- **Izveidot drošu velo infrastruktūru starp Ādažiem un Carnikavu 20x** (uzlabot dambju infrastruktūru un savienojumu A1 posmā) / Veloceliņš gar P1 no Carnikavas uz Ādažiem / Veloceliņa izveide Ādaži-Carnikava-Saulkrasti / Savienot ar veloceliņu Ādažus ar Carnikavu, Garupi, Kalngali / Sakārtot Gaujas aizsargdambi, lai pa to varētu ērti ar velosipēdu braukt uz jūru / Sakārtotu, apgaismotu veloceļu starp Ādažiem un Carnikavu
- **NORMĀLI** apgaismotas gājēju pārejas pie "Apelsīna" un citviet. Uz Ādažiem nebraucu vakaros, jo vienkārši nejūtos droši, jo apgaismojums tumsā ir smieklīgs.
- Parūpēties par grants seguma ielu bedru salabošanu. Patīkami, ja tiek veikta pret-putekļu apstrāde.
- Normālu trotuāru ceļa posmā no skolas uz Podniekiem.
- Izlaidiet cauri vilciena sliekšņus / Izbūvēt sliekšņu ceļus 3x
- Asfaltēti celiņi un apgaismojums Straumes ielā, Carnikavā

- Satiksmes organizācija.
- Baisa satiksme no rītiem pie izglītības iestādēm!

Sabiedriskais transports

- Uzlabot transporta Carnikava- Ādaži un otrādi kursēšanas biežumu 9x
- Transporta pakalpojumu uzlabošana 3x
- Modernāks sabiedriskais transports.
- sakārtot autobusa satiksmi, kam jābūt vismaz reizi stundā.
- Biežu starpciemu satiksmes nodrošināšanu! Lai nav tā, ka turp tiek, bet atpakaļ pēc 3h
- Skolēnu autobusa ieviešana Carnikava - Ādaži.

Namu apsaimniekošana / komunālie pakalpojumi / teritorijas uzturēšana

- centralizētu kanalizāciju nodrošināt privātmājām.
- Sākt ar Infrastruktūras pilnveidi, ūdensvadu un kanalizāciju un tad būvēt gaisa pilis.
- Jānodrošina kvalitatīvāka apkārtējās vides ikdienas sakārtošana.
- katrā mājāsaimniecībā jābūt atkritumu konteineram, nevis maisiem.

Veselība / Medicīnas pakalpojumi

- Pieejamāki pakalpojumi veselības aprūpē xx
- Pārdomātāka un pieejamāka veselības aprūpe pie ģimenes ārstiem.

Izglītība

- Domāt par bērniem un jauniešiem, lai maksimāli attīstītu tos gan izglītības, sporta un kultūras jomās.
- Pievērst dziļu uzmanību ĀVS skolotāju rindu paplašināšanai un skolotāju kvalitātes un kvalifikācijas paaugstināšanai.

Sports

- Sporta būve, stadiona izveidošana / turpināt attīstīt sporta infrastruktūru / Modernas sporta un atpūtas/āra kultūras bāzes izveide / sporta laukumu attīstība.
- Jārada vai jāatjauno sporta būves, kas atslogotu esošās būves un dotu bērniem un ģimenēm iespēju aktīvi pavadīt brīvo laiku un piekopt veselīgu dzīvesveidu.
- Vēlētos publisko peldbaseinu bērniem vai SPA kompleksu.
- Vairāk jāatbalsta bērnu futbols.
- Attīstīt Moto trasi MX Ādažu moto klubam.

Kultūra / Atpūta / Izklaide

- Vairāk dažādu koncertu un teātru.

Dažādi / citi jautājumi

- Neatbalstu apvienošanās, tāpēc šāda viedokļa nav. / Neapvienoties ar Ādažiem / Carnikavu atstāt bez Ādažiem - nav ne kopīgu interešu, ne kopīgas vēstures / Jāpaliek Carnikavas pagastam / Neapvienoties ar Carnikavu.
- Attīstīt infrastruktūru.
- Pakalpojumu pieejamība ciemos.
- Turpināt iesākto, tikai kopā.
- Armijas patruļas ielās.
- Izmantot iespēju, ka ģimenes pārvācas un attīstīties skandināvu pieredzē.
- Nav jāpalielina iedzīvotāju skaits, jo infrastruktūra jau šobrīd sāk šķobīties, piemēram ceļi piektdienās un svētdienās ir pilni ar mašīnām. Jāuzlabo kvalitāte un labklājība.
- Cieņa vienam pret otru.
- Ādaži, Carnikavieša acīm raugoties, attīstās ļoti labi, domājot tieši par iedzīvotāju ērtībām un labpatiku / Turpināt iesākto, reāli apskaužu Ādažniekus, redzot kā sakārtots centrs, ceļi un kā attīstās izglītības iestādes. / Turpināt darīt iesākto un virzīties uz mērķi. Visu cieņu, apbrīnoju Ādažu novada attīstību.
- Draudzīgāka vide jaunajām ģimenēm / Attīstīt ģimenēm piemērotāku infrastruktūru.

- Samazināt bruņotu spēku darbu, jo visas mācības ļoti ietekmē klusumu un mieru pagastā.
- Informācija tv un internetā.
- Negribu pievienoties Ādažiem. Nē! Nē! Nē!
- Vides sakārtošana iedzīvotāju ērtībām.
- Es par apvienošanos.
- Rūpēties par saviem iedzīvotājiem.
- Mazāk domāt par caurbraucējiem.
- Mēs jau bijām kopā ar Ādažiem un ļoti gribējām būt paši. Pierādījām, ka varam to. Domāju, ka apvienojoties būsīm Ādažu nomale.

12. Jūsu ieteikumi kopējai dzīves un vides kvalitātes uzlabošanai Carnikavas pagastā

Visi apmierina 2x

Pašvaldības darbs

- mainīt domes darbiniekus / atlaist Mieriņu / Noņemt Daigu Mieriņu un viņas ilggadējo svītu no jebkādas vadības pulks / Vadības maiņa un viss uzlabosies / Apvienoties ar Ādažiem, lai beidzot nomainītos pašvaldības vara.
- Savākt savu sū** kopā un nolikt atlūgumu, nopietni, nesaprotu kā liela daļa cilvēku var strādāt 10-30 gadus vienos un tajos pašos amatos un teikt ka dara savu darbu kvalitatīvi. Kā socioloģijā māca - ideālais darbinieks vienā pozīcijā darbojas 5-10 gadus un tālāk turpina augt uzņemoties jaunus pienākumus, jaunus uzdevumus un risinot sarežģītākas problēmas. Diemžēl, manuprāt, Carnikavas novads stagnē, jo domes vadība stagnē un paši to neapzinās.
- Pārtraukt tērēt naudu mazsvarīgiem projektiem, bet sākt domāt par parasto Carnikaviešu dzīvi - veidot darba vietas, attīstīt veikalu tīklu, sakārtot sabiedriskā transporta sarakstu, uzbūvēt jauno pirmsskolu Kalngalē vai Garciemā, atstāt tikai Carnikavas sākumskolu (1.-6. klasēm).
- Vairāk uzklaut iedzīvotājus.
- Atbildīga lēmumu pieņemšana pašvaldībā, jo sevišķi attiecībā uz kredītiem.
- Neaizmirst par mazajiem novada ciemiem un decentralizēt pasākumus, projektus pa visu novadu.
- Kā vienotam novadam izveidot izpildvaras profesionālu, saimniecisku komandu, bez personiskām ambīcijām ar mērķi attīstīt kopīgu novadu.
- Aktīvāku sabiedrības informēšanu par notiekošo novadā.
- Sabiedrības iesaisti projektu īstenošanā.

Teritorijas plānošana

- Unikālo dabas vērtību saglabāšana 2x / Saglabāt Piejūras dabas parku, neļaut izcirst mežu un apbūvēt visu. Daba Carnikava ir mūsu lielākā vērtība. Tāpēc galvenais ir to aizsargāt! / Atstāt mierā Piejūras mežu - neskarta vai maz skarta daba arī ir vajadzīga un tā ir mūsu bagātība.
- Beidzot Jūras ielu padarīt par gājēju ielu.
- Garciema takā un Langas ietekas sakārtošanā ieguldīti milzu līdzekļi, tad vēlams, lai visi novada iedzīvotāji var piebraukt un izmantot to publisko infrastruktūru, tāpat ar Carnikavas piejūras takām, promenādi un muzeju. Infrastruktūra apkalpo Rīdziniekus un novada viesus, vietējiem tiek tikai pieparkotas šķērsielas un piesārņota vide. Attīstot tādu publisku rekreācijas telpu, nepieciešama sasaiste ar aprites ekonomiku, kura nav novērota - nav ne viesnīcu, ne pakalpojumu... Jādomā par kompleksu attīstību!
- Carnikavas centrs ir super, bet apkārtnē... apgaismojuma nav, ceļu normālu nav, nekāda skaistuma arī nav.
- Iztīrīt aizaugušos upju krastus un teritorijas.
- Pagalmu labiekārtošana un remontēšana.
- Man ka pastāvīgajam iedzīvotājam gribētos saglabāt vēsturisko, kas atgādina, ka Carnikava ir mazs omulīgs ciematīņš, ka šeit valda miers, var ieelpot svaigo gaisu, doties pastaigās pa mežu, gar jūru. Negribētos šo sajūtu pazaudēt pārvēršot to par vienu no Rīgas guļamrajoniem.

- Attīstīt pastaigu / tūrismu vietas gar Gauju, gar jūru.
- Savest kārtībā Tirgus laukumu ar laikam atbilstošām tirdzniecības vietām un autobusa pieturu 3x
- Izbeigt jaunu ielu un ēku būvniecību Piejūras dabas parkā.
- Vairāk kontroles par būvniecību jaunajos ciematos.
- Blīvi apdzīvoto teritoriju vides sakārtošana, inženierapgādes uzlabošana
- Noteikt atbildīgos dienestus, kuri sekotu līdzī sabiedriskajai kārtībai mežā un pie jūras. Carnikavas mežs ir pārvērties par suņu tualeti.
- Pie daudzdzīvokļu mājām ir nepieciešamas velo novietnes.
- Jauno projektu un ciematu attīstība (zemesgabali ar pievadītām inženierkomunikācijām)
- Neļaut apbūvēt pārpalikušās pļavas.
- Mūsdienīgāku centru ar veloceliņiem un gājēju pārejām visur, kur gājēji pārvietojas (pretī veikaliem, kafejnīcām utt).
- Samazināt ciema teritoriju.
- Labiekārtot upes piekļuves vietas - laivām, peldēšanai, atpūtai. Sakārtot piekļuvi jūrai. Domāt par mazdārziņu transformāciju atbilstoši mūsdienu reālajiem pielietojumiem.
- Turpināt dambja promenādes labiekārtošanu 3x

Ekonomiskā attīstība / Uzņēmējdarbība

- Vairāk darba vietas / darba iespējas novadā 8x
- Uzlabot ciema kopējo attīstību (pakalpojumi, ēdināšana, kultūra, tūrisms).
- Veicināt tūrisma attīstību 3x / Paplašināt atpūtas infrastruktūru / Uzlabot labiekārtošanu pie jūras - lielākā autostāvvietā, kafejnīca, ūdens - saldējumu tirgošana pludmalē, lai veicinātu tūristu pieaugumu / Attīstīt dabas tūrisma mārketingu. Tas sniegtu labāku mārketingu Carnikavai un attīstītu vietējo uzņēmējdarbību, ekonomiku un līdz ar to veicinātu darba iespējas nozarē. Carnikavai ir visas iespējas kļūt par Pierīgas dabas tūrisma galveno galamērķi.
- Īstenot līdzīgu attīstības programmu arī Carnikavā tai, kāda ir īstenota Ādažos, lai iedzīvotājiem būtu pakalpojumu izvēles iespējas, un konkurence starp pakalpojumu sniedzējiem, attiecīgi nodrošinot iedzīvotājiem izdevīgākas preču un pakalpojumu cenas.
- Izveidot kādu mūsdienīgu, jaunu ēdināšanas vietu 9x / Vajadzētu uzlabot pakalpojumu sniegšanas kvalitāti. Varbūt mums tomēr kādreiz būs arī kāda pieklājīga kafejnīca, kurp doties pusdienās vai nosvinēt dzimšanas dienu / Obligāti nepieciešama normāla ēstuve, kafe. Māmiņām pat kafiju nav kur padzert, nerunājot par biznesa tikšanos
- Varētu būt vairāk tirdzniecības objektu - jaunu veikalu 3x / Vairāk veikali, ne tikai Mego / tirdzniecības vietas kā pie tc Apelsīns 2x / veikalu monopola izbeigšana.
- Gribētos sakarīgāku tirgu - kur kaut reizi nedēļā iegādāties zemnieku audzētos produktus. Šobrīd ir ļoti šaurs piedāvājums un maz vietas tirgū, lai piesaistītu vairāk tirgotāju.
- Uzņēmējdarbības vides paplašināšana. / Veicināt uzņēmējdarbību / Izveidot labvēlīgu vidi uzņēmējiem.
- Kopīga jaunās pašvaldības attīstība, mērķējot katru ciematu tā stiprajām pusēm, piemēram, Carnikavas lielākā vērtība ir jūra un Gaujas ieteka, kā arī svaigs gaiss un Piejūras mežs. Tas nozīmē, ka nekādas rūpniecības, kas varētu apdraudēt vides vērtību. Otra lieta, ja Carnikavas vērtība ir jūra un Gauja, tad ir muļķīgi neizmantot kā tūrisma vietu, lai no tūrisma gūtu labumu, ir jāsakārto infrastruktūra un jāveido tirdzniecības vietas - kafejnīcas (pie jūras, Gaujas), pie Gaujas laivu piestātne ar kafe utml. Pašlaik, es kā Carnikavas iedzīvotājs savu ģimenes budžetu tērēju Ādažos - iepērkos veikalā, apmeklēju kafe, apmeklēju wake park, sup utml.
- Vajadzētu izskaust vietējo "ēdināšanas mafiju" un rast iespējas - ar telpām, zemes pieejamību un atvieglojumiem jauniem ēdināšanas uzņēmumiem, lai būtu interese te uzsākt savu biznesu un veicinātu kvalitatīvu ēdināšanu. Tajā pašā laikā, uzsverot vietējās pagasta vērtības - nēģus/zvejniecību. / Veicināt kafejnīcu konkurenci, lai parādītos kafejnīcas ar labāku apkalpošanas kultūru.

- Palielināt iespēju strādāt bērniem no 13 gadu vecumā. Tagad Carnikavā ir iespējams strādāt tikai 2 nedēļas vasarā. Bērni vēlas strādāt vairāk. Ar viņu darbu varam ievērojami uzlabot apkārtni. Palielināt iespēju strādāt pensionāriem, vienkārši lai viņiem izdzīvotu.
- Dot vairāk rīcības brīvības jaunajiem uzņēmējiem, ielaist arī citus veikala tīklus, ļaut cilvēkiem darboties un attīstīties.
- Dažādot sadzīves pakalpojumu klāstu.
- Kiosku jūras promenādes galā, kur nopirkt atspirdzinājumus pēc garā ceļa pa promenādi;
- Nepieciešams attīstīt uzņēmējdarbības/pakalpojumu vidi: lielāka veikalu, aptieku, sadzīves preču izvēle, neformālās izglītības iespējas, kā arī izklaides iespējas: KAFEJNĪCAS! Lielveikals būtu ļoti noderīgs. Respektīvi, attīstīt patīkamu vidi mazajiem uzņēmējiem, lai Carnikava būtu ekonomiski vilinoša uzņēmējiem.
- Izveidot atbalstošu, pieejamu infrastruktūru mazās uzņēmējdarbības attīstībai (centrā nav ēkas, vietas, kur kautkas varētu rasties - kāda jauka kafejnīca, mazi privāt-veikaliņi utml).

Ceļu infrastruktūra / satiksmes drošība

- Ļoti daudz remontējama ielu! 6x / nopietni piestrādāt pie ceļu kvalitātes, tai skaitā gājēju drošības uz tiem / Vietējo ceļu kvalitāte jāuzlabo. / Uzlabot mazo ielu kvalitāti. (piem.Rožu ielas).
- Risināt VIA BALTIC šosejas šķērsošanas problēmu / Latvijas valsts ceļu jaunais risinājums uz VIA Baltic iedzīvotājiem nav pieņemams.
- Veloceliņu attīstība 15x
- Veloceliņš starp Carnikavu un Ādažiem 9x / Veloceliņš gar P1 no Carnikavas uz Ādažiem.
- Uzlabot gājēju infrastruktūru 11x / Trotuāru izbūve uz gājēju vairāk noslogotākajām ielām / Gājēju ietvju izbūve pa Jūras ielu aiz Vecgaujas tilta.
- Ielu apgaismojuma izveide / uzlabošana 6x / Apgaismot dambi.
- Sadalīt promenādi divās daļās - celiņu gājējiem un celiņu velobraucējiem. Kopā atrasties ir bīstami. Daži velosipēdisti ļoti ātri brauc.
- Ceļu drošības jautājumi.
- Netērēt naudu ierokot to bruģī uz dambja.
- Ziemas laikā problēmas ar sniega tīrīšanu mazākās ielās.
- Drošas vides iekārtošanas skolēniem, dodoties uz skolu. / Sakārtot skolēniem ceļu uz skolu zem sliedēm!
- Autotransporta ātruma ierobežojumi no pārbrauktuves līdz (vismaz) Nākotnes ielai
- Gājēju celiņu riteņbraucējiem pāri sliedēm.
- Autostāvvietas pie jūras 3x / Stāvvietu problēmu piejūras teritorijā risināšana visos ciemos.
- Dzīvojamo zonu atjaunošana vietās, kur nav gājēju ietves / Atjaunot Liepu alejā un L.Azarovas ielā zīmi - dzīvojamā zona.
- Uzlabot satiksmes organizāciju, atbrīvot šaurās ielas no kokiem un krūmiem, salabot ceļus, likvidēt putekļainas ielas, gājējiem un riteņbraucējiem nav infrastruktūras, izņemot tiltu, nav velostāvvietas.
- Sakārtot infrastruktūru Carnikavā - ceļu apgaismojums, iekārtot gājēju pārejas normālās, pārredzamās vietās, sakārtot ietves, lai tās ir pieejamas ar bērnu ratiņiem un cilvēkiem ratiņkrēslos utt.
- Veloceliņš un gājēju ietve Ojāra Vācieša ielā.
- Atjaunot asfaltu pie dzaudzīvokļu mājām un paplašināt autostāvvietas.
- Lai nebūtu jāmēro lieki 15 km un jātērē laiks, lai no Gaujas ciema nokļūtu Carnikavas centrā - tiltu mašīnām pāri Gaujai!
- Likvidēt transporta kustību Laivu ielā uz jūras pusi.
- Labiekārtot un sadalīt gājēju - velo trotuāru no centra līdz Dārziņiem.
- Stāvlaukumi, kur novietot auto, kad brauc ciemiņi.
- Tirgus laukuma autobusa pietura.
- Transports.

Sabiedriskais transports

- Uzlabot sabiedriskā transporta maršrutus un laikus starp ciemiem 4x
- Vilciena satiksme, 1xh ir krietni par lielu starplaiks, 2x stundā būtu optimāli, vakarā, kad visi atgriežas no darba, varētu būt arī vēl biežāk. / biežāku vilcienu kustību uz Rīgu.
- Slikta sabiedriskā transporta kustība uz Rīgu.
- Uzlabot nokļūšanu uz Ādažu centru 6x
- Carnikavā ir nepieciešams attīstīt sabiedriskā transporta kustību virzienā uz/no Rīgas. Vilciens ir labs, bet tam ir pārāk maz pieturas Rīgā. Ideāli būtu sadarboties ar Rīgas satiksmi, jo daudzi skolēni un darba spējīgie cilvēki ikdienā braukā uz Rīgu un būtu Rīgas satiksmes klienti.
- Autobusu un vilcienu grafiku saskaņošana 2x

Namu apsaimniekošana / komunālie pakalpojumi / teritorijas uzturēšana

- Ūdensvads un kanalizācija 4x/ centralizētu kanalizāciju nodrošināt privātmājām / Attīstīt centralizēto un kanalizācijas apgādi, koncentrēties uz ielu apgaismojuma izveidi. Tas ļoti būtiski ietekmē iedzīvotāju vēlmi pastāvīgi dzīvot Carnikavā. / Ūdensvada izbūve vietās, kur ir izbūvēta kanalizācija.
- Pilsētas komunikāciju ierīkošana bijušajā Dārziņu teritorijā.
- Nepieciešams labiekārtot/ sakārtot sfēras, kas skar iedzīvotājus, piemēram, miskastes Piejūras dabas parkā un Carnikavas centrā, nopļaut zāli pie dambja gar Vecgauju ne tikai 2 reizes gadā, bet biežāk.
- Sakopt Vecgauju, kas Rīgas ielas rajonā jau pārvērtusies par purvu.
- Sākt ar Infrastruktūras pilnveidi, ūdensvadu un kanalizāciju un tad būvēt gaisa pilis.
- Pasekot līdzīvi privātajiem, kam nav miskastes - pilni apkārtnes meži ar atkritumiem.
- ĒKU RENOVĀCIJA (Ādažos tas rīt daudz labāk) 2x
- Vietu, kur vest zaru atkritumus.
- Pievilkt dzeramo ūdens vadu Līdums 2 teritorijai, kā arī centralizēto kanalizāciju. (Pēc šo darbu veikšanas veikt ceļa seguma iekļāšanu ar asfalu).
- Sakārtot situāciju ar individuālajām kanalizācijas sistēmām - tā šobrīd šķiet diezgan nesakārtota.
- Kokgaujas ielā ieviest ūdensvadu un kanalizāciju.
- Jāturpina ūdensvada un kanalizācijas centralizētā tīkla būvniecība.
- Zaļās vides saglabāšana.
- Publisku komposta materiālu izvešana.
- Infrastruktūra.

Veselība / Medicīnas pakalpojumi

- Medicīnas iestādes trūkuma novēršana.
- Veselības aprūpes uzlabošana / Plašākas veselības aprūpes iespējas / Medicīnisko pakalpojumu uzlabošana. / veselības pakalpojumu pieejamību.
- Noteikti jānodrošina ģimenes ārstiem normālas, kvalitatīvas telpas, kur strādāt un pieņemt pacientus, kāds no Carnikavas politiķiem sen jau solīja, ka būs tāds kā medicīnas centrs, kurā varēs strādāt visi ģimenes ārsti / Vairāk ģimenes ārstu un plašākas telpas pacientu pieņemšanai.
- Ļoti pietrūkst Carnikavā labu valsts apmaksātu ģimenes ārstu. Indrāni un Vjaksi vajadzētu nomainīt. Ar tādu attieksmi nedrīkst strādāt tik kolosālā ciemā! Visu cienu jaunajam Liepas medicīnas centram, bet diemžēl ne visiem ir pa kabatai.

Izglītība

- Lūdzu būvējiet bērnudārzus / samazinātas rindas uz pirmsskolas izglītības iestādi. 3x
- Risināt problēmas ar dārziņu, lai Carnikaviešu bērni tiktu pašvaldības dārziņā, kas dzīvo Carnikavā nevis Piejūras solītā dārziņā.
- veicināt izglītības kvalitātes uzlabošanu Carnikavas pamatskolā, reāla iekļaujošā izglītība. /Izglītības kvalitātes sakārtošana (cerība uz jauno skolas vadību) 4x
- Vajadzīga vidusskola un bērnu dārzs Garcēmā.

- Dažādu izglītojošu semināru/ pasākumu organizēšana un laikos, kas pieejami arī tiem, kas strādā Rīgā.
- Labu skolotāju atbalstīšana - lai ir konkurence.
- Vairāk ārpuskolas aktivitāšu iespēju bērniem - arī tam nepieciešama infrastruktūra - piemēram, baseins, dejošana (ne tikai tautas dejas) un tai veltītas telpas, jo Carnikavas Kultūras namā brīvu laiku nav.
- Sakārtot lietas Carnikavas pamatskolā - uzlabot mācību līmeni un tikt vaļā no sen jau interesi zaudējušiem un nokalpojušiem skolotājiem, kā, piemēram, Rumpe, kas iedvēš šausmas un nesapratni pat pēc dažu min. sarunas. Un šāda skolotāja māca tik svarīgus priekšmetus kā matemātika un fizika.
- Attīstīt izglītības iestādes piem. Mūzikas un mākslas skolu 2x
- Uzlabot skolas līmeni, atbrīvoties no skolotājiem, par kuriem regulāri tiek sniegtas sūdzības.
- Skolas renovācija, kur būtu vieta arī bibliotēkai.
- Modernas skolas un sporta bāzes izveide.
- Jādomā par pirmskolas izglītības iestādes "Riekstiņš" vadības darbu, kura atcēla brāļu/māsu priekšroku un tagad vecākiem, kuriem ir divi bērni, kuriem jāapmeklē pirmskola ir spiesti otru atvasi vest uz Ādažu vai Rīgas privāto dārziņu, kas ir ļoti apgrūtināši, jo Carnikavā netiek uzņemts brālis/māsa un citu iespēju Carnikavā nav.
- Pievērst dziļu uzmanību Carnikavas skolas skolotāju rindu paplašināšanai un skolotāju kvalitātes un kvalifikācijas paaugstināšanai. Pabeigt skolas pārbūvi un nodrošināt bērniem labākus mācības apstākļus jaunajā skolā ar lielisku sporta zāli, stadionu, mūzikas skolu. Nodrošināt vairākas iespējas papildus izglītībai, pulciņiem, izveidot vidusskolu līdz 12. klasēm, lieliem bērniem vairāk stāstīt par iespējām mācīties Latvijā, apmeklēt kopā ar bērniem augstskolas un prof. skolas. Galvenais mērķis - veicināt bērniem vēlmi mācīties un dzīvot Latvijā, nevis vēlmi aizbraukt prom no Latvijas.
- Skolas pieejamība.
- Nepieciešams celt Carnikavas prestižu izglītības un bērnu vides nozarē. Šobrīd visas cerības uz jauno skolas direktoru, bet kopumā būtu nepieciešams palielināt pedagogu algas un celt prestižu, lai Rīgas labākie pedagogi mācītu Carnikavā.

Sports

- Attīstīt sporta infrastruktūru 3x
- Stadiona rekonstrukcija 4x
- Noteikti pietrūkst sporta kluba vai pat atjaunota stadiona, kas būtu arī sporta kluba ideālā vieta.
- Sportam lielākas iespējas - piemēram, basketbola iespējas arī mazākiem bērniem ne tikai lielajiem, arī futbola treneri mazajiem (tādu, kas nelamājas un nebļauj uz bērniem, kā šobrīd esošais slāvu izcelsmes treneris), sporta klubs, fitness utt.
- Izveidot vietas/telpas sporta aktivitātēm - dabā zem jumta un telpās. Nav pietiekoši vietas jogas, vingrošanas nodarbībām. Telpu par maz.
- Attīstīt iespēju cilvēkiem sportot, atvieglojot iespēju izmantot pagastā esošās telpas. 2x
- Sakārtots, aprīkots, brīvi pieejams stadions, baseins, multifunkcionāla zāle. 3x
- Atjaunot esošās sporta būves, lai veicinātu sportisku un veselīgu dzīvesveidu jauniešiem un iedzīvotājiem.
- Uzcelt bērniem labu sporta kompleksu ar baseinu, svaru zāli, labiem sporta laukumiem, kur varētu sportot gan bērni, gan viņu vecāki. Kā Ādažos.
- Nodrošināt sporta halles būvniecību, jo esošā sporta infrastruktūra neatbilst mūsdienu prasībām un pieprasījumam.
- Jaunais sporta laukums pie Gaujas tilta ir uztaisīts nemoderni - acīmredzot atbildīgais nav konsultējies ar speciālistiem - basketbola laukumus jau sen netaisa ar asfalta segumu, jo tas ir ļoti traumatisks. Volejbola laukumā smiltis nav kvalitatīvas un ļoti akmeņainas.
- Uzcelt sporta skolu ar baseinu un sporta zāli.

Kultūra / Atpūta / Izklaide

- Varbūt varētu vēl kādu atpūtas vietu / vairāk atpūtas/izklaides iespējas un vietas (piemēram normālas kafejnīcas) it īpaši vasaras periodā.
- Noteikti gribētu saglabāt iedibināto ikgadējo Nēģu svētku tradīciju, kas pulcē lielu skaitu vietējo iedzīvotāju un arī iebraucējus./ Saglabāt Zvejnieku un Nēģu svētku tradīcijas pēc novadu apvienošanas.
- Ieviest vairāk kultūras/sporta pasākumus (lieliska orientēšanās spēle bija).
- vairāk kultūras pasākumus. 3x
- kultūras pakalpojumu vietu attīstība.
- Organizēt vairāk ģimeņu kopējos pasākumus.
- Izmantot mūsu promenādi un piejūras dabas zonu, dambi kā unikālu vietu dažādām sacensībām, ģimeņu pasākumiem. pop-up kafejnīcām utml.
- Izveidot labvēlīgu vidi izklaides iespējām.
- Šogad nenotika Nēģu svētki, bet kāpēc nenotika Streetbola turnīrs, volejbola turnīrs, sporta spēles?
- Vasaras koncerti bija lieliski - tādas aktivitātes vajadzētu biežāk.
- Kultūra (koncerti, pasākumi) Carnikavā ir labi vasarā. Carnikava rudenī/ziemā izskatās drūma. Gribētos dekorācijas, pasākumus un vidi arī tumšajā gada periodā, kas liek domāt "Carnikava ir Pierīgas labākā dzīvesvieta ģimenēm".
- Gribētos redzēt vairāk sporta un kultūras pasākumus, jo šogad pat zaudējām gan Zvejnieksvētkus, gan Nēģu svētkus!
- Kultūrai un pašdarbībai vajag telpas - jaunu vai paplašinātu Kultūras namu.
- Vairāk atpūtas solu ierīkošanu gar Vecgauju Carnikavas centrā, arī gar Gaujas malu.
- Viesu nams vai hostelis.
- Parka estrāde.
- Vairāk kultūras pasākumu Ozolainē - teātri, tematiskie vakari.

Citi jautājumi

- Neapvienot ar Ādažiem 2x / Carnikavu atstāt par neatkarīgu novadu un ļaut attīstīties./ Palikt kā atsevišķam/patstāvīgam Carnikavas novadam.
- Pakalpojumu pieejamība.
- Droša un attīstīta infrastruktūra starp ciemiem un ceļā Ādaži-Carnikava.
- Veidot Carnikavu kā novada centru nevis Ādažus.
- Dzelzceļa demontāža.
- Nav iespējas nopirkt, īrēt dzīvokli - ļoti niecīgs piedāvājums, kurš zibens ātrumā pazūd, ja kaut kas parādās. Noderētu jaunas dzīvokļu mājas. / Es vēlētos iegādāties īpašumu Carnikavā, bet iespēju nav. Ir ļoti mazs nekustamo īpašumu piedāvājums.
- Nav jāpalielina iedzīvotāju skaits, jo infrastruktūra jau šobrīd sāk šķobīties, piemēram ceļi piektdienās un svētdienās ir pilni ar mašīnām.
- Jāuzlabo dzīves kvalitāte un labklājība.
- Vairāk domāt par iedzīvotājiem un vidi kopumā un mazāk par savu kabatu.
- Vajadzētu regulārāki sab. drošības pasākumi dažādas jomas, videonovērošana. Iespējams pārplānot dažas teritorijas.
- Domāt vairāk par vietējo iedzīvotāju dzīves kvalitāti - normāli veikali, izklaides vietas un pasākumi.
- Skatīt, kas neapmierina un to uzlabot.
- Rūpēties par infrastruktūras uzlabošanu un attīstību.
- Cieņa vienam pret otru.
- Sniegt iedzīvotājiem informāciju par nepieciešamajiem dzīves un vides kvalitātes uzlabojumiem.
- Kā prioritāti likt iedzīvotājus: gan sakārtojot infrastruktūru gājējiem un velosipēdistiem, gan attīstot izglītības kvartālu - lai tas, pirmkārt, būtu ērts un daudzfunkcionāls skolēniem, mācītspēkiem un arī mūžizglītībā ieinteresētajiem. / Vides sakārtošana iedzīvotāju ērtībām.

- Attīstība visās jomās.
- Policijai darboties aktīvāk. (Kas notiek Gaujmalā un piejūrā)
- Es par apvienošanu.
- Vajadzīgo projektu realizēšana.
- Neļauties Ādažu spiedienam kļūt par lielu, pārrattīstītu novadu. Carnikavas novads ir piejūras ciemats, tam jābūt harmonijā ar dabu un nekādi pārspēlēti lielveikali šeit nekad neiederētos.
- Attīstīt ģimenēm piemērotāku infrastruktūru.
- Definēt skaidru mērķi kā Carnikava sevi pozicionē un ar ko izceļas. Nēģi, protams, tiek reklamēti, bet vai tie piesaista sabiedrību? Manu ieteikumi novada pozicionēšanai: "Kvalitatīvākā dzīvesvieta ģimenēm ar bērniem"; "Dabas tūrisma galamērķis"; "Vide iedzīvotājiem".
- Ja līdz šim tik daudz tika solīts, bet neizdarīts, tad lai tas paliek uz solītāju sirdsapziņas.
- Reāli attīstīt pagasta infrastruktūru ar reālām investīcijām, nevis butaforiskām.
- Informācija tv un internetā.
- Tik ļoti vēlētos, lai mazinās iebraucēju cilvēku simtu plūsma pa promenādi vasarās, lai vietējiem nav jāērķinās, ka uz jūru var iet rīta agrumā vai vēlā vakarā...
- Lai suņu saimnieki suņus ved pastaigāties ar pavedu, lai neuzbrūk, sodīt par to.
- Mazāk domāt par tūristiem, bet vairāk par vietējo cilvēku ērtībām.
- Neapvienoties ar Ādažu novadu; nevajag mums to kopā dzīvošanu, ļaujiet būt mums pašiem savā pagastā un justies kā savās mājās.

13. Kādi būtu steidzamākie darāmie darbi jaunajā Ādažu novadā

Pašvaldības darbs

- Nomainīt vadību Carnikavas / Atlaist domes darboņus.
- Darbos un plānošanā neatstāt Carnikavu novārtā, ja domē būs vairāk deputātu no Ādažiem. 2x
- Atsaukt prasības pieteikumu Satversmes tiesā par reformu.
- NīN izlīdzināšana / nekustamā īpašuma nodokļa atvieglojuma saglabāšana 2x
- Vienots attīstības pasākumu sadalījums visā jaunajā novadā.
- Novada mājaslapas izveide, kas būtu moderna ar regulāri atjaunotu informāciju.
- Saskaņot Carnikavas un Ādažu iedzīvotāju intereses, izstrādāt kopīgo attīstības plānu.
- Vienota novada attīstība ar vīziju un mērķi katram ciemam.
- Nodrošināt, lai vismaz Carnikavā sporta, izglītības, kultūras vadītāji, lēmēji būtu ar jomai atbilstošu izglītību, ieinteresēti, motivēti strādāt un attīstīt sev uzticēto jomu.
- Rūpēties, lai abu novadu iedzīvotājiem uzlabotos dzīves kvalitāte, būtu pieejams bērnudārzs un skola, nepaaugstinātos pakalpojumu un īpašuma nodokļu cenas. 2x
- Tieciet galā ar jau saplānotajiem un apsolītajiem, un pavisai veiktajiem darbiem.
- Korupcijas novēršana.
- Samazināt administratīvo aparātu - tik daudz darbinieku domes un Komunālservisa ēkās nav citās pašvaldībās.
- Pieejami pakalpojumi arī Carnikavā, lai nevajadzētu braukt uz Ādažiem.
- Izveidot vienotu informācijas avotu (avīze, mājas lapa u.c.).

Teritorijas plānošana

- Carnikavas novada pludmalēs kritiski jāuzlabo infrastruktūra. 2x
- Aizaugušo upju, grāvju iztīrīšana.
- Iztīrīt Vecgauju - upe aizaug, pazūd zivis, pūst aļģes, apgrūtināta pieeja, pazūd skaistie skati.
- Sakārtot Carnikavas centru / Sakārtot Carnikavas infrastruktūru.
- Dabas parka aizsargāšana.

- Noteikti jāsakārto Carnikavas piejūras meži, kurus izgrieza, derīgo malku izveda un atstāja miskasti visur, nederīgie koki, zari, viss mētājas, izskatās ka pēc kara. tas nav jāsavāc???
- Sadalīt Carnikavas promenādi divās daļās - celiņu gājējiem un celiņu velobraucējiem. Kopā atrasties ir bīstami. Daži velosipēdisti ļoti ātri brauc.
- Piejūras dabas parka izveide rekreācijas parku.
- Kadagā trūkst normālu rotaļlaukumu. Esošos vnk izdemolē. Bērniem nav kur spēlēties.
- Gaujas krasta aprīkošana ar atpūtas vietām.
- Sakārtot iespēju veikt normālu apbūvi - potenciāli applūstošas un dārza teritorijas bankas nekreditē.
- Kokgaujas ielā ieviest ūdensvadu un kanalizāciju.
- Atpūtas iespējas vietējiem.

Ekonomiskā attīstība / Uzņēmējdarbība

- Jaunu darba vietu nodrošināšana 7x / Nodrošināt darba vietas iedzīvotājiem ar konkurētspējīgu atalgojumu.
- Veicināt pakalpojumu attīstību tūristiem Carnikavā / Novada tūrisma attīstīšana. 3x
- Amatniecības centra Blusu krogā būvniecība.
- Pārtraukt monopola stāvokli kafejnīcu jomā Carnikavā.
- Mego monopola izbeigšana Carnikavā.
- Carnikavā jāattīsta tūrisms, jo te ir plašas iespējas, ko sniedz daba, piemēram laivu braucieni, piestātnes izbūve. Ādažos jāfokussējas uz ražošanu. Jāpiesaista jauni uzņēmumi, kas būtu gatavi attīstīties Ādažu novada.
- Tirgus laukuma labiekārtošana Carnikavā / Tirgus atvēršana mazumtirgotāju daudzveidībai.
- Atbalsts vietējiem uzņēmējiem / Uzņēmējdarbības vides sakārtošana / attīstīt uzņēmējdarbību 2x / veicināt konkurenci un tirdzniecības iespējas, ēdināšanas pakalpojumus 4x
- Atrast veidu, kā ciemiņi, kuri atbrauc uz promenādi, atstātu naudu Carnikavas pagastam, ne tikai miskasti. Kafejnīca normāla, piemēram.
- Cafe Carnikava / Atvērt labu ēstuvī Carnikavā.
- Attīstīt tirdzniecības vietas / Rimi Carnikavā / Kvalitatīvu tirdzniecības centra izbūve / uzlabot veikalu tīklu Carnikavas teritorijā.
- Palielināt iespēju strādāt bērniem no 13 gadu vecumā. Tagad Carnikavā ir iespējams strādāt tikai 2 nedēļas vasarā. Bērni vēlas strādāt vairāk. Palielināt iespēju strādāt pensionāriem, vienkārši lai viņiem izdzīvotu.
- Ādažos vajadzētu komercietelpas, bet ne par kosmosa cenām. Respektīvi kārtīgu biroju ēku, kur varētu darboties dažādu sfēru uzņēmēji. 2x
- Ražošanas attīstība.
- Uzlabot darba vidi Carnikavā: radīt vidi patīkamu uzņēmējiem, kas attiecīgi radīs darba vietas un attīstīs vidi, radīs konkurenci esošajiem uzņēmējiem. Šķiet, ka šajā jomā Ādaži varētu sniegt padomu.
- Jūras krastā uzbūvēt 5 viesnīcas.

Ceļu infrastruktūra / satiksmes drošība

- Sakārtota/ uzlabota ceļu / ielu infrastruktūra 19x
- Sakārtota/ uzlabota Veloceliņu infrastruktūra 17x
- Sakārtota/ uzlabota Gājēju celiņu / ietvju infrastruktūra 11x
- Droša veloceliņa izveidošana starp Carnikavu un Ādažiem. 33x
- Ļoti, ļoti vajadzīgs savienojošs veloceliņš no Kalngales caur Garciešu, Garupi, Carnikavu uz Ādažiem. X Veloceliņu vajadzētu savienot ar Rīgas veloceliņu Vecāķos. / Velo infrastruktūras sakārtošana (ieviešana) ar Rīgu x un Saulkrastiem.
- Ielu / ietvju / veloceliņu apgaismojums 8x / Uzlabot ielu apgaismojuma energoefektivitāti
- Sakārtot A1 šķērsošanu 8x, lai nokļūtu uz jauno novada centru un uz A1 šoseju. / apļveida krustojumi uz A1/ Viadukti pār A1 šoseju / Izveidot drošu savienojumu (tunelis, tilts) starp

Ādažiem un Carnikavu / nesenie Latvijas ceļi ierosinājumi, lai nesarežģī un neapgrūtina ērtu un ātru transporta plūsmu / Latvijas valsts ceļu jaunais risinājums uz VIA Baltic iedzīvotājiem nav pieņemams. / Aktīvi pārstāvēt novadnieku intereses saistībā ar satiksmes organizāciju uz A1 autoceļa, kas būtiski ietekmē nokļūšanu no Ādažiem uz Carnikavu un pretējā virzienā. Aktualizēt viadukta izbūves nepieciešamību.

- Lielāka autostāvvietā pie jūras.
- Dzīvojamo zonu atjaunošana Carnikavā, tur kur nav gājēju ietves / Atjaunot dzīvojamo zonu ciematā Ziedlejas Carnikava / Atjaunot Carnikavas privātmāju apdzīvotajās vietās ceļa zīmi - dzīvojamā zona.
- Kopā ar Rīgu uzlabot satiksmes regulāciju pīķa stundās.
- Uz šosejas pie Ādažiem uzlikt zīmi 90 un tos kas brauc lēnāk sodīt.
- Jūras iela – gājējiem.
- "stabiņu" krustojuma sakārtošana kamēr nav cietušo.
- Dzirnupes ielas un Zušu ielas paplašināšana.
- Sakārtot satiksmes jautājumu - posmā no Baltezera līdz Carnikavai uzlikt vidējā ātruma radaru.
- Vietām noderētu gājēju pārejas! 2x
- Droša satiksme.
- Veloceliņš Carnikava - Ādaži - Baloži – Jugla 2x
- Labiekārtot un sadalīt gājēju - velo trotuāru no centra līdz Dārziņiem 1x
- Trotuāru un veloceliņu Dārziņi - Ādažu centrs.
- Transports; līdz Ādažiem var nokļūt tikai ar auto, transporta kustība - ļoti slikta 2x

Sabiedriskais transports

- Transporta nodrošināšana skolēniem 2x
- Pārskatīt autobusu kustības sarakstu starp novadiem, pievēršot uzmanību arī skolēnu mācību laikiem. 2x
- Sakārtot sabiedriskā transporta maršrutus un laikus! 6x / biežāku sabiedriskā transporta kustību Carnikavā.
- Jāuzlabo sabiedriskā transporta satiksme starp Ādažiem un Carnikavu!!! 25x / Varētu būt mazie busiņi, bet daudz biežāk. Varbūt, ka to varētu pat risināt ar vietējo taksometru palīdzību. / Regulārs (ik pēc 30 min) sabiedriskais transports Jaunciema gatve - Kalngale- Garciems - Garupe - Carnikava- Gauja -Ādaži- Baltezers un atpakaļ. Tā, lai Carnikava un Ādaži būtu savienoti savā starpā un varētu arī tikt līdz Rīgas transportam.
- Sabiedriskais transports Siguļi Carnikava abos maršrutos.

Namu apsaimniekošana / komunālie pakalpojumi / teritorijas uzturēšana

- Ūdens / Centralizēts ūdens visā Carnikavā 6x
- Kanalizācija 6x
- Jaunas mazdzīvokļu ēkas.
- Dabaszāģes apgādes sakārtošana (arī jauni pieslēgumi zaļākai videi).
- Ēku renovācija / Pašvaldības atbalsts daudzstāvu renovācijā - uzlabojot gan energoefektīvo nozari, gan uzlabojot kopējo tēlu novadā.
- Pabeigt ūdenssaimniecības projekta III kārtu, lai var pieslēgties ūdensvadam.
- Ūdensvada izbūve vietās, kur ir izbūvēta kanalizācija, vietās, kur tiek izsniegtas būvatļaujas jaunu ēku celtniecībai. / Iedzīvotāji iegulda lielus līdzekļus nojaucot graustus un būvējot jaunas, pievilcīgas ēkas, sakārtojot vidi, bet pašvaldība neko nedara, šo iedzīvotāju atbalstam, elementāri izbūvējot ūdensvadu tur, kur pēc plāna tiem jau bija jābūt!
- Pievilkt dzeramo ūdens vadu Līdums 2 teritorijai, kā arī centralizēto kanalizāciju. (Pēc šo darbu veikšanas veikt ceļa seguma ieklāšanu ar asfaltu).
- Sakopt Carnikavas piejūras parku pēc mežizstrādes darbiem.
- Lai suņus saimnieki suņus ved pastaigāties ar pavadu, lai neuzbrūk, sodīt par to.

Veselība / Medicīnas pakalpojumi

- Medicīnisko / veselības pakalpojumu pieejamības uzlabošana 4x
- Carnikavā ir nepieciešami vairāk ģimenes ārsti un tiem atbilstošas telpas.
- nav sava doktorāta, ārstu prakses izvietotas dažādās vietās privātipašumos.
- Lielāku atbalstu bērniem invalīdiem.
- Palielināt poliklīnikas pakalpojumus.

Izglītība

- Pārskatīt Carnikavas skolas pārbūves efektivitāti.
- **Būvēt jaunas PII / rindu samazināšana uz PII 13x**
- Bērnudārza izveide pa ceļam uz Rīgu, jo Carnikavā un Saulkrastu pusē taču nestrādā vairākums iedzīvotāju!
- Atcelt ideju par pamatskolas pārveidi par vidusskolu, tā vietā integrējot Mūzikas un mākslas skolu un stadionu jaunās skolas kvartāla pārbūvē.
- Vienota izglītības sistēma / Izglītība sistēmas līdzsvarošana/ Apvienot skolu izglītības infrastruktūru./ Kopēja interešu izglītība un sporta nodarbības bērniem.
- Nodrošināt brīvpusdienas skolēniem visās klašu grupās.
- ņemot vērā strauji pieaugošo jauno ģimeņu skaitu, noteikti jāattīsta izglītības iespējas abās vietās līdzvērtīgi! / Kopīga un viesiem novada bērniem pieejama, līdzvērtīga izglītības reforma.
- Carnikavas pamatskolas ēkas Nākotnes ielā paplašināšana un pārbūve 3x
- Bērnu dārzs Garcieņā,
- Profesionālie skolotāji un audzinātājas. Logopēdi / Nodrošināt kvalitatīvus pedagogus un izglītības sistēmu bērniem.
- Sakārtot izglītības iestādes.
- Nodrošināt maksimāli piemērotas telpas interešu izglītībai. / Kvalitatīva un pieejama interešu izglītība bērniem.
- Kamēr bērniem nav vietu PII apmaksāt 100% privāto bērnudārzu Carnikavā vai Rīgā.
- Jaunas Mūzikas un Mākslas skolas būve Carnikavā.
- Pievērst dziļu uzmanību Carnikavas un Ādažu skolas skolotāju rindu paplašināšanai un skolotāju kvalitātes un kvalifikācijas paaugstināšanai. / uzlabot Carnikavas pamatskolas līmeni, nomainot pedagogus un piesaistot jaunus, mūsdienīgi domājošus - jo īpaši sākumskolā.
- Nodrošināt vairākas iespējas papildus izglītībai, pulciņiem, izveidot vidusskolu līdz 12. klasēm. Abās skolās lieliem bērniem vairāk stāstīt par iespējām mācīties Latvijā, apmeklēt kopā ar bērniem augstskolas un prof. skolas lai bērniem būtu konkrēta apziņa, kādas iespējas viņiem ir savā valstī. Galvenais mērķis - veicināt bērniem vēlmi mācīties un dzīvot Latvijā, nevis vēlmi aizbraukt prom no Latvijas.
- Skolas pieejamība.

Sports

- Sporta infrastruktūras radīšana / Stadions un multifunkcionāla halle 3x
- Nodrošināt iespējas - papildu telpas veselīgās atpūtas aktivitāšu nodrošināšanai Carnikavas ciematā.
- Peldēt apmācības pieejamība.

Kultūra / Atpūta / Izklaide

- Piestrādāt pie pasākumu afišu reklāmām - tas nereti tiek palaistas garām, jo pasākumu reklāmas ir reti redzamas.
- Iegādāties (nevis īrēt) autobusu/us, lai varētu operatīvi veikt skolēnu pārvadājumus, kā arī nodrošināt amatieru kolektīviem nepieciešamos pārvadājumus. Arī senioru apvienības ļoti labprāt veic dažādus izbraucienus...

- Kultūras nama paplašināšana Carnikavā.
- Kopīgi svētki - saliedēšanās))
- Vairāk kultūras pasākumu.

Citi jautājumi

- Carnikavas kā līdzšinējā Carnikavas ciema galvaspilsētas attīstība/ Ļaut Carnikavai attīstīties.
- Apjaust novadu dažādību un pie tā pieturēties. Izvērtēt novadu prioritātes un uz tām tiekties. Jo Ādažu prioritātes nekad nebūs mūsu un otrādāk.
- Vienoties par kopēju pozicionējumu/mārketingu: "Labākā vide ģimenēm ar bērniem", vai "Uzņēmumiem draudzīgākā vide", vai "Pierīgas dabas tūrisma galamērķis".
- Veidot Carnikavu nevis Ādažus par novada centru
- Pakalpojumu pieejamība deklarētiem iedzīvotājiem
- Neiznīcināt labo, ko katrā novadā jau iesākts darīt!
- Novada neapvienošana 2x / Vēlamies atsevišķu Carnikavas novadu. / jaunu Administratīvi teritoriālās reformas projektu NEATBALSTU!!! / Atdalīties vienam no otra! Reiz tā jau notika, notiks atkal! un vajag. Apvienojoties Carnikava kļūs par nomali un viss lēnām sabruks. Tas pat ķeblim ir skaidrs, ka ja būs kāds "labums", tad to vispirms saņems Ādaži, un to kas paliks pāri - apkārtējie.
- Nedublēt to, ko var risināt vienā vietā.
- Skaidrība ar dažādās novada vietās pieejamajiem pakalpojumiem.
- Iebraukšanas maksas ieviešana Carnikavas piejūras ter. novada apmeklētākiem.
- Armijnieku priekšrocību noņemšana PII iestādēs, rosinot AM būvēt PII bāzes teritorijā armijnieku bērniem un atļaut pagasta iedzīvotājiem apmeklēt jauno sporta centru NBS teritorijā
- Iedzīvotāju, jaunatnes, sporta un uzņēmējdarbības iniciatīvu atbalsta un komunikācijas mehānisma izveide.
- Korekta apvienošana.
- Sabiedrības informēšana kampaņas.
- Definēt Carnikaviešu ieguvumus.
- Carnikavai pārņemt Ādažu labās prakses iedzīvotāju labklājības veicināšanai.
- Izveidot notāra biroju.
- "Nestrēbt karstu putru"!
- Jāsaglabā, jāatbalsta izveidotie pašdarbības kolektīvi un iedibinātās kultūras un sporta tradīcijas.
- Jāatbalsta baznīcas celtniecība Carnikavā.
- Noteikt privilēģijas iedzīvotājiem.
- Nodrošināt adekvātu valdes darbu.
- Kopēja identitātes veicināšana.
- Esmu pret "jauno Ādažu novadu". Lai plaukst Ādaži, lai labi dzīvot Ādažos un mums mūsu Carnikavā.
- Dzīvot tālāk Carnikavas novadā.

Publikācijas Ādažu novada domes tīmekļa vietnē www.adazi.lv

7/29/2020 Aicinām iesaistīties Ādažu novada Attīstības programmas 2021.-2027.gadam izstrādē! Līdz 20.augustam aicinām pieteikties darba ...

JAUNUMI ► JAUNUMI NOVADA

Aicinām iesaistīties Ādažu novada Attīstības programmas 2021.-2027.gadam izstrādē! Līdz 20.augustam aicinām pieteikties darba grupās!

28.07.2020.



Godātie Ādažu un Carnikavas novadu iedzīvotāji, uzņēmēji un nevalstisko organizāciju pārstāvji!

Ādažu novada dome ar Carnikavas novada domi uzsāk jaunā, apvienotā Ādažu novada Attīstības programmas izstrādi teritorijai, kurā šobrīd atrodas abi novadi. Plānots, ka programmas izstrāde ilgs līdz 2021.gada maijam, bet tās redakcija jāsaņem līdz šā gada decembrim.

Attīstības programma noteiks konkrētus rīcības virzienus, lai sekmētu ilgtspējīgu jaunā novada attīstību un uzlabotu iedzīvotāju dzīves kvalitāti.

Attīstības programmas izstrāde tiks veikta abu novadu domju vadībā, 5 darba grupās:

- Ekonomiskās attīstības darba grupa (tēmas – iedzīvotāji, nodarbinātība, uzņēmējdarbības attīstība, tūrisms un rekreācija, zvejniecība, investīciju piesaiste, u.tml).
- Izglītības, sporta un kultūras darba grupa (tēmas – pirmsskolas, vispārējā, profesionālās ievirzes un interešu izglītība, pieaugušo mūžizglītība, sports, jaunatne, kultūra, u.tml).
- Veselības aprūpes un sociālo jautājumu darba grupa (tēmas – bērnu un ģimenes politika, sociālie pakalpojumi un palīdzība, vienlīdzīgas iespējas (personas ar invaliditāti, u.tml), veselības aprūpes pieejamība, veselīgs dzīvesveids, sabiedriskā kārtība un drošība, u.tml).
- Teritorijas plānošanas darba grupa (tēmas – satiksmes infrastruktūra, satiksmes organizācija, sakari, siltumapgāde, gāzes apgāde, enerģētika un energoefektivitāte, zemes pārvaldība, lauksaimniecība, komunālsaimniecība, ūdenssaimniecība, u.tml).
- Vides darba grupa (tēmas – dabas resursi, ainavas, atkritumu apsaimniekošana, polderi, mežu, ūdens un zemes dzīļu resursu apsaimniekošana, vides aizsardzība, gaisa kvalitāte un troksnis, klimata pārmaiņas, energopolitika, īpaši apdraudētās teritorijas, u.tml).

Aicinām iedzīvotājus – nozaru speciālistus pieteikties dalībai darba grupās, ja persona pārstāv kādu organizētu interešu grupu attiecīgajā jomā, vai arī personai ir pieredze attiecīgo jomu projektu īstenošanā, vai arī persona ir diplomēts eksperts attiecīgajā jomā. Lūdzam līdz 20.08.2020. elektroniski iesniegt pieteikumus <https://forms.gle/K6nY9rGM8Nez7Iuz7>, vai arī sūtīt tos uz e-pastu inga.perkone@adazi.lv vai rakstiski iesniegt Ādažu novada domei (Gaujas iela 33A, Ādaži, Ādažu novads, LV-2164), norādot savu kontakttinformāciju un vēlamo darba grupu. Jūsu personas dati tiks izmantoti normatīvajos aktos noteiktajā kārtībā un tikai dalības identificēšanai darba grupās.

! Jautājumu gadījumā sazināties ar Ādažu novada domes projektu vadītāju Ingu Pērkonī (t. 67996086, e-pasts inga.perkone@adazi.lv).

Iedzīvotāji un citi sabiedrības pārstāvji var līdzdarboties Attīstības programmas sagatavošanā:

- piedaloties sabiedriskajā apspriedē un publiskajā apspriešanā;

<https://www.adazi.lv/aicinam-iesaistities-adazu-novada-attistibas-programmas-2021-2027-gadam-izstrade-lidz-20-augustam-icinam-pieteikties-d...> 1/2

7/29/2020 Aicinām iesaistīties Ādažu novada Attīstības programmas 2021.-2027.gadam izstrādē! Līdz 20.augustam aicinām pieteikties darba ...

- piedaloties iedzīvotāju aptaujā;
- iesaistoties diskusiju grupās, forumos un citās līdzdalības aktivitātēs;
- rakstiski sniedzot viedokli;
- sagatavojot atzinumu normatīvajos aktos noteiktajā kārtībā;
- sniedzot iebildumus un priekšlikumus lēmuma pieņemšanas procesā.

Jūsu idejas, priekšlikumi, viedokļi un redzējums par apvienoto Ādažu novadu ir ļoti svarīgs, jo tas formulēs pašvaldības attīstības būtiskākos virzienus un konkrētus uzdevumus, kā arī noteiks pašvaldības budžeta izlietošanas nosacījumus un būs saistoši izpildei gan domes lēmējvarai, gan arī izpildvarai.

Detalizēta informācija par sabiedrības līdzdalības iespējām tiks ievietota pašvaldību tīmekļvietnēs www.adazi.lv un www.carnikava.lv.

Aicinām ikvienu Ādažu un Carnikavas novada iedzīvotāju, uzņēmēju un nevalstisko organizāciju iesaistīties Ādažu novada Attīstības programmas izstrādē, jo tā ir lieliska iespēja izteikt savus priekšlikumus un paust tiešu viedokli savu interešu jomās!

Lai nodrošinātu kvalitatīvu Ādažu novada pašvaldības mājaslapas darbību, mēs izmantojam sīkdatnes. Lai tās izmantotu, pamatojoties uz Vispārīgās datu aizsardzības regulu, mums nepieciešama Tava piekrišana. Lasīt vairāk

Paraksta līgumu par jaunā, apvienotā Ādažu novada Attīstības programmas izstrādi

30.07.2020.



Šodien Ādažu novada domes priekšsēdētājs Māris Sprindžuks un Carnikavas novada domes priekšsēdētāja Daiga Mieriņa parakstīja līgumu par jaunā, apvienotā Ādažu novada Attīstības programmas izstrādi. Līgums paredz, ka Ādažu novada un Carnikavas novada domes, ievērojot partnerības un ekonomiskā izdevīguma principus, vienojas kopīgi uzsākt Ādažu novada Attīstības programmas 2021.- 2027. gadam izstrādi. Darbu pie programmas izstrādes organizēs Ādažu novada dome kā vadošais partneris. Darbs tiks organizēts piecās darba grupās: ekonomiskās attīstības; izglītības, sporta un kultūras; veselības aprūpes un sociālo jautājumu, teritorijas plānošanas un vides darba grupā. Programmas izstrāde ilgs līdz 2021.gada maijam, bet tās pirmā redakcija jāsaģatavo līdz šā gada decembrim. Attīstība programma noteiks jaunā novada attīstības mērķus un virzienus nākamajiem 6 gadiem.

Ādažu un Carnikavas novadu domes aicina iedzīvotājus, uzņēmējus un nevalstiskā sektora pārstāvjus pieteikties darba grupās līdz 20.augustam. Pieteikties var gan elektroniski (vietnē <https://forms.gle/K6nY9rGM8Nez71uz7>), gan rakstot Ādažu novada domei (Gaujas iela 33A, Ādaži, Ādažu novads, LV-2164) norādot savu kontaktinformāciju un vēlamu darba grupu*.

"Šis ir vēsturisks brīdis, kad ir iespēja kopīgi sākt plānot attīstību vēl gadu iepriekš, pirms krīt robežas, kuras bijušas tikai kartē un formālos dokumentos, nevis cilvēku uztverē. Apvienojoties mēs varam izdarīt vairāk un kļūt par labāku vietu, kur dzīvot. Iedzīvotāji no šīs apvienošanās būs ieguvēji. Aicinu ikvienu piedalīties un sniegt savu ieguldījumu programmas izstrādē," pauž Ādažu novada domes priekšsēdētājs Māris Sprindžuks (LRA).

"Ņemot vērā, ka nākamais Eiropas Savienības fondu plānošanas periods 2021.–2027. gadam ir jau tuvu, lai nekavētu nozīmīgu projektu attīstību, nepieciešama jaunā Attīstības programma. Aicinu novada iedzīvotājus, uzņēmējus, organizācijas aktīvi iesaistīties, lai saskaņotu nākotnes plānus, kad ES finanšu līdzekļi būs pieejami," uzsver Carnikavas novada domes priekšsēdētāja Daiga Mieriņa.

Aicinām iesaistīties Ādažu novada Attīstības programmas 2021.-2027.gadam izstrādē! Līdz 20.augustam aicinām pieteikties darba grupās!

16.08.2020.



Godātie Ādažu un Carnikavas novada iedzīvotāji, uzņēmēji un nevalstisko organizāciju pārstāvji!

Ādažu novada dome ar Carnikavas novada domi uzsāk jaunā, apvienotā Ādažu novada Attīstības programmas izstrādi teritorijai, kurā šobrīd atrodas abi novadi. Plānots, ka programmas izstrāde ilgs līdz 2021.gada maijam, bet tās redakcija jāsaģatavo līdz šā gada decembrim.

! Līdz 20.augustam aicinām pieteikties darba grupās! <https://forms.gle/K6nY9rGM8Nez71uz7>

Attīstības programma noteiks konkrētus rīcības virzienus, lai sekmētu ilgtspējīgu jaunā novada attīstību un uzlabotu iedzīvotāju dzīves kvalitāti.

Attīstības programmas izstrāde tiks veikta abu novadu domju vadībā, 5 darba grupās:

- Ekonomiskās attīstības darba grupa (tēmas – iedzīvotāji, nodarbinātība, uzņēmējdarbības attīstība, tūrisms un rekreācija, zvejniecība, investīciju piesaiste, u.tml.).
- Izglītības, sporta un kultūras darba grupa (tēmas – pirmsskolas, vispārējā, profesionālās ievirzes un interešu izglītība, pieaugušo mūziklizglītība, sports, jaunatne, kultūra, u.tml.).
- Veselības aprūpes un sociālo jautājumu darba grupa (tēmas – bērnu un ģimenes politika, sociālie pakalpojumi un palīdzība, vienlīdzīgas iespējas (personas ar invaliditāti, u.tml.), veselības aprūpes pieejamība, veselīgs dzīvesveids, sabiedriskā kārtība un drošība, u.tml.).
- Teritorijas plānošanas darba grupa (tēmas – satiksmes infrastruktūra, satiksmes organizācija, sakari, siltumapgāde, gāzes apgāde, enerģētika un energoefektivitāte, zemes pārvaldība, lauksaimniecība, komunālsaimniecība, ūdenssaimniecība, u.tml.).
- Vides darba grupa (tēmas – dabas resursi, ainavas, atkritumu apsaimniekošana, polderi, mežu, ūdens un zemes dziļu resursu apsaimniekošana, vides aizsardzība, gaisa kvalitāte un troksnis, klimata pārmaiņas, energopolitika, īpaši apdraudētās teritorijas, u.tml.).

Aicinām iedzīvotājus – nozaru speciālistus pieteikties dalībai darba grupās, ja persona pārstāv kādu organizētu interešu grupu attiecīgajā jomā, vai arī personai ir pieredze attiecīgo jomu projektu īstenošanā, vai arī persona ir diplomēts eksperts attiecīgajā jomā. Lūdzam līdz 20.08.2020. elektroniski iesniegt pieteikumus <https://forms.gle/K6nY9rGM8Nez71uz7>, vai arī sūtīt tos uz e-pastu inga.perkone@adazi.lv vai rakstiski iesniegt Ādažu novada domei (Gaujas iela 33A, Ādaži, Ādažu novads, LV-2164), norādot savu kontaktinformāciju un vēlamo darba grupu. Jūsu personas dati tiks izmantoti normatīvajos aktos noteiktajā kārtībā un tikai dalības identificēšanai darba grupās.

! Jautājumu gadījumā sazināties ar Ādažu novada domes projektu vadītāju Ingu Pērkonī (t. 67996086, e-pasts inga.perkone@adazi.lv).

Iedzīvotāji un citi sabiedrības pārstāvji var līdzdarboties Attīstības programmas saģatavošanā:

8/17/2020 Aicinām iesaistīties Ādažu novada Attīstības programmas 2021.-2027.gadam izstrādē! Līdz 20.augustam aicinām pieteikties darba ...

- piedaloties sabiedriskajā apspriedē un publiskajā apspriešanās;
- piedaloties iedzīvotāju aptaujā;
- iesaistoties diskusiju grupās, forumos un citās līdzdalības aktivitātēs;
- rakstiski sniegtot viedokļi;
- sagatavojot atzinumu normatīvajos aktos noteiktajā kārtībā;
- sniegtot iebildumus un priekšlikumus lēmuma pieņemšanas procesā.

Jūsu idejas, priekšlikumi, viedokļi un redzējums par apvienoto Ādažu novadu ir ļoti svarīgs, jo tas formulēs pašvaldības attīstības būtiskākos virzienus un konkrētus uzdevumus, kā arī noteiks pašvaldības budžeta izlietošanas nosacījumus un būs saistoši izpildei gan domes lēmējvarai, gan arī izpildvarai.

Detalizēta informācija par sabiedrības līdzdalības iespējām tiks ievietota pašvaldību tīmekļvietnēs www.adazi.lv un www.carnikava.lv.

Aicinām ikvienu Ādažu un Carnikavas novada iedzīvotāju, uzņēmēju un nevalstisko organizāciju iesaistīties Ādažu novada Attīstības programmas izstrādē, jo tā ir lieliska iespēja izteikt savus priekšlikumus un paust tiešu viedokli savu interešu jomās!

Lai nodrošinātu kvalitatīvu Ādažu novada pašvaldības mājaslapas darbību, mēs izmantojam sīkdatnes. Lai tās izmantotu, pamatojoties uz Vispārīgās datu aizsardzības regulu, mums nepieciešama Tava piekrišana. Lasīt vairāk

[Piekrītu](#)

Noslēgusies pieteikšanās dalībai Ādažu novada Attīstības programmas 2021.-2027.gadam izstrādes darba grupās

21.08.2020.



Jau tika ziņots, ka Ādažu novada dome ar Carnikavas novada domi uzsāk jaunā apvienotā Ādažu novada Attīstības programmas izstrādi teritorijai, kurā šobrīd atrodas abi novadi. Attīstības programma noteiks konkrētus rīcības virzienus, lai sekmētu ilgtspējīgu jaunā novada attīstību un uzlabotu iedzīvotāju dzīves kvalitāti.

Attīstības programmas izstrāde tiks veikta abu novadu domju vadībā, 5 darba grupās:

- Ekonomiskās attīstības darba grupa (tēmas – iedzīvotāji, nodarbinātība, uzņēmējdarbības attīstība, tūrisms un rekreācija, zvejniecība, investīciju piesaiste, u.tml).
- Izglītības, sporta un kultūras darba grupa (tēmas – pirmsskolas, vispārējā, profesionālās ievirzes un interešu izglītība, pieaugušo mūžizglītība, sports, jaunatne, kultūra, u.tml).
- Veselības aprūpes un sociālo jautājumu darba grupa (tēmas – bērnu un ģimenes politika, sociālie pakalpojumi un palīdzība, vienlīdzīgas iespējas (personas ar invaliditāti, u.tml), veselības aprūpes pieejamība, veselīgs dzīvesveids, sabiedriskā kārtība un drošība, u.tml).
- Teritorijas plānošanas darba grupa (tēmas – satiksmes infrastruktūra, satiksmes organizācija, sakari, siltumapgāde, gāzes apgāde, enerģētika un energoefektivitāte, zemes pārvaldība, lauksaimniecība, komunālsaimniecība, ūdenssaimniecība, u.tml).
- Vides darba grupa (tēmas – dabas resursi, ainavas, atkritumu apsaimniekošana, polderi, mežu, ūdens un zemes dziļu resursu apsaimniekošana, vides aizsardzība, gaisa kvalitāte un troksnis, klimata pārmaiņas, energopolitika, īpaši apdraudētās teritorijas, u.tml).

Ikviens interesents līdz 20.augustam varēja pieteikties dalībai minētajās darba grupās. Šobrīd pieteikšanās ir noslēgusies un tiek apkopoti dati par katras darba grupas sastāvu. Paldies ikvienam, kas izrādīja interesi un vēlmi iesaistīties jaunās Attīstības programmas izstrādē! Plānots, ka darba grupu sastāvs tiks apstiprināts augusta beigās un visiem, kas pieteikušies, tiks nosūtīta tālākā informācija par darba grupu darbu. Ja esat pieteikušies, bet nekādu informāciju līdz 1.septembrim nesaņemat, lūgums sazināties ar Ādažu novada domes projektu vadītāju Ingu Pērkonī (t. 67996086, e-pasts inga.perkone@adazi.lv).

Atgādinām, ka iedzīvotāji un citi sabiedrības pārstāvji var līdzdarboties Attīstības programmas sagatavošanā:

- piedaloties sabiedriskajā apspriedē un publiskajā apspriešanā;
- piedaloties iedzīvotāju aptaujā;
- iesaistoties diskusiju grupās, forumos un citās līdzdalības aktivitātēs;
- rakstiski sniedzot viedokli;
- sagatavojot atzinumu normatīvajos aktos noteiktajā kārtībā;
- sniedzot iebildumus un priekšlikumus lēmuma pieņemšanas procesā.

Jūsu idejas, priekšlikumi, viedokļi un redzējums par apvienoto Ādažu novadu ir ļoti svarīgs, jo tas formulēs pašvaldības attīstības būtiskākos virzienus un konkrētus uzdevumus, kā arī noteiks pašvaldības budžeta izlietošanas nosacījumus un būs saistoši izpildei gan domes lēmējvarai, gan arī izpildvarai.

Detalizēta informācija par sabiedrības līdzdalības iespējām tiks ievietota pašvaldību tīmekļvietnēs www.adazi.lv un www.carnikava.lv.

Lai nodrošinātu kvalitatīvu Ādažu novada pašvaldības mājaslapas darbību, mēs izmantojam sīkdatnes. Lai tās izmantotu, pamatojoties uz Vispārīgās datu aizsardzības regulu, mums nepieciešama Tava piekrišana. Lasīt vairāk

Piekrītu

Uzsākts darbs pie Ādažu novada Attīstības programmas 2021.-2027. gadam izstrādes. Aicinām piedalīties aptaujā!

02.09.2020.



Ādažu novada dome 28.07.2020. pieņēma lēmumu par Ādažu novada Attīstības programmas 2021.-2027.gadam izstrādes uzsākšanu, paredzot, ka līdz 2020.gada decembrim jāizstrādā Attīstības programmas 1.redakcija un līdz 2021.gada maijam – dokumenta gala redakcija. Attīstības programma tiek gatavota sadarbībā ar Carnikavas novada domi jo Attīstības programma tiek izstrādā teritorijai, kurā šobrīd atrodas abi novadi. Attīstības programma noteiks konkrētus rīcības virzienus, lai sekmētu ilgtspējīgu jaunā novada attīstību un uzlabotu iedzīvotāju dzīves kvalitāti.

Ādažu un Carnikavas novadu iedzīvotāji, uzņēmēji un nevalstisko organizāciju pārstāvji tika aicināti iesaistīties Attīstības programmas darba grupās. Tika izveidotas piecas tematiskās darba grupas:

- Ekonomiskās attīstības darba grupa.
- Izglītības, sporta un kultūras darba grupa.
- Veseļības aprūpes un sociālā jautājumu darba grupa.
- Teritorijas plānošanas darba grupa.
- Vides darba grupa.

Septembra sākumā notiks darba grupu pirmās sanāksmes. Paldies ikvienam, kas izrādīja vēlmi iesaistīties darba grupās! Informējam, ka līdzdarboties plānošanā var arī citos veidos, t.sk., piedaloties pašvaldību organizētajā iedzīvotāju aptaujā. Viedtālrunu lietotāji anketu var aizpildīt šeit:

Aicinām Jūs izteikt priekšlikumus jaunajai attīstības programmai, jo tā ir lieliska iespēja paust viedokli savas dzīves vides uzlabošanai!

APTAUJA



Ādažu novada Attīstības programmas 2021.-2027.gadam izstrādes darba grupas uzsāk darbu. Iedzīvotājus aicinām aktīvi iesaistīties, aizpildot elektronisko aptauju!

10.09.2020.



Jau ziņojām, ka Ādažu novada dome ar Carnikavas novada domi ir uzsākusi jaunā apvienotā Ādažu novada Attīstības programmas izstrādi teritorijai, kurā šobrīd atrodas abi novadi. Attīstības programma noteiks konkrētus rīcības virzienus, lai sekmētu ilgtspējīgu jaunā novada attīstību un uzlabotu iedzīvotāju dzīves kvalitāti.

Attīstības programmas izstrāde tiek veikta abu novadu domju vadībā, 5 darba grupās:

- Ekonomiskās attīstības darba grupa,
- Izglītības, sporta un kultūras darba grupa,
- Veselības aprūpes un sociālo jautājumu darba grupa,
- Teritorijas plānošanas darba grupa,
- Vides darba grupa.

Visām darba grupām ir notikušas pirmās sanāksmes, noteikti atbildīgie un tās ir uzsākušas darbu. Plānots, ka Attīstības programmas redakciju domes varēs apstiprināt decembrī. Kaut arī darba grupas jau ir nokomplektētas, iedzīvotājus, kuri vēlas piedalīties kādā no darba grupu sanāksmēm, aicinām sazināties ar Ādažu novada domes projektu vadītāju Ingu Pērkonī (t. 67996086, e-pasts in.ga.perkone@adazi.lv).

Paldies ikvienam, kurš vēlas iesaistīties jaunās Attīstības programmas izstrādē! Atgādinām, ka līdz 31.oktobrim ikviens Ādažu un Carnikavas novada iedzīvotājs tiek aicināts piedalīties iedzīvotāju aptaujā! Saite uz aptaujas anketu: [APTAUJAS ANKETA](#)

Jūsu idejas, priekšlikumi, viedokļi un redzējums par apvienoto Ādažu novadu ir ļoti svarīgs, jo tas formulēs pašvaldības attīstības būtiskākos virzienus un konkrētus uzdevumus, kā arī noteiks pašvaldības budžeta izlietošanas nosacījumus un būs saistoši izpildei gan domes lēmējvarai, gan arī izpildvarai.

Uzsākta ilgtspējīgas attīstības stratēģijas aktualizācija. Turpinās aptauja par novada attīstību

24.09.2020.



Ādažu novada dome 22.septembrī pieņēma lēmumu par Ādažu novada ilgtspējīgas attīstības stratēģijas aktualizāciju, paredzot, ka līdz 2020.gada decembrim jāaktualizē Ādažu novada ilgtspējīga attīstības stratēģija (2013.-2037.). Stratēģija tiks aktualizēta, apvienojot tajā Ādažu un Carnikavas novadu ilgtspējīgas attīstības stratēģiju nozīmīgākos ilgtspējīgos elementus, lai izstrādātu vienotu stratēģisko ietvaru Ādažu novada attīstības programmas 2021.–2027. gadam izstrādei.

Stratēģija tiek aktualizēta sadarbībā ar Carnikavas novada domi. Atgādinām, ka, atbilstoši Administratīvo teritoriju un apdzīvoto vietu likumam, sākot ar 2021. gada 1. jūliju Ādažu novada administratīvajā teritorijā ietilps divas teritoriālās vienības – esošais Ādažu novads un esošais Carnikavas novads, un jūlijā abas pašvaldības uzsāka kopīgi izstrādāt jaunā Ādažu novada attīstības prorammu.

Atgādinām, ka iedzīvotāji var iesaistīties novada attīstības plānošanā, piedaloties iedzīvotāju aptaujā ŠEIT: APTAUJA.

Lai nodrošinātu kvalitatīvu Ādažu novada pašvaldības mājaslapas darbību, mēs izmantojam sīkdatnes. Lai tās izmantotu, pamatojoties uz Vispārīgās datu aizsardzības regulu, mums nepieciešama Tava piekrišana Lasīt vairāk

Piekrītu

Līdz 31.oktobrim piedalieties iedzīvotāju aptaujā par apvienoto Ādažu novadu!

26.10.2020.



Jums ir idejas – kā padarīt novadu labāku? Aicinām tās paust, līdz 31.oktobrim piedaloties iedzīvotāju aptaujā par apvienoto Ādažu novadu! Jūsu idejas, priekšlikumi, viedokļi un redzējums ir ļoti svarīgs, jo tas formulēs pašvaldības attīstības būtiskākos virzienus un konkrētus uzdevumus, kā arī noteiks pašvaldības budžeta izlietošanas nosacījumus un būs saistoši izpildei gan domes lēmējvarai, gan arī izpildvarai.

[AICINĀM AIZPILDĪT APTAUJU ŠEIT!](#)

Lai nodrošinātu kvalitatīvu Ādažu novada pašvaldības mājaslapas darbību, mēs izmantojam sīkdatnes. Lai tās izmantotu, pamatojoties uz Vispārīgās datu aizsardzības regulu, mums nepieciešama Tava piekrišana. Lasīt vairāk

[Piekrišu](#)

JAUNUMI ► JAUNUMI NOVADA

Aicinām bērnus un jauniešus piedalīties zīmējumu konkursā "Mans sapņu novads – Ādaži"!

01.02.2021.




ĀDAŽU
NOVADA
DOME

BĒRNU ZĪMĒJUMU KONKURSS "MANS SAPŅU NOVADS – ĀDAŽI"

TĒMAS:

- mana unikālā vieta vai lieta, kam pēc 10 gadiem jābūt jaunajā Ādažu novadā;
- mans redzējums par jaunā Ādažu novada simbolu (zīmi, vārdu, burtu, logo u.tml.)

VAR PIEDALĪTIES BĒRNI VECUMĀ NO 4 - 16 GADIEM

Sagatavo savus zīmējumus (oriģināldarbus) uz A4 vai A3 izmēra lapām brīvā tehnikā (zīmēšana, gleznošana, datorgrafika u.c.)

UZVARĒTĀJS TIKS PAZIŅOTS LĪDZ 2021.GADA 31.MARTAM

Zīmējumus var iesniegt **no 2021.gada 1.februāra līdz 15.martam** (ieskaitot), atstājot tos Ādažu novada domes pastkastē (pie Domes vai Kultūras centra ieejas durvīm) vai sūtīt tos Ādažu novada domei ar norādi "Bērnu zīmējumu konkurss". Gaujas iela 33A, Ādaži, Ādažu novads, LV 2164. A3 formāta darbus var iesniegt arī personīgi, zvanot pa tālr.: 67996086 un sarunājot tikšanās laiku.

Konkursa kopējais balvu fonds ir 500 EURO.
Tiks apbalvoti labākie darbi 4 vecuma grupās.

Vairāk informācijas un pilns konkursa nolikuma teksts pieejams Ādažu domes mājas lapā:
www.adazi.lv.

Jautājumus par konkursu var uzdot zvanot pa tālr. 67996086.

Ādažu novada dome rīko bērnu zīmējumu konkursu "Mans sapņu novads – ĀDAŽI". Konkursa mērķis ir veicināt bērnu

virtuālais asistents uzzīpām un jautājumiem saistībā ar Covid-19

rī

u

Konkursa tēmas:

2/1/2021

Aicinām bērnus un jauniešus piedalīties zīmējumu konkursā "Mans sapņu novads - Ādaži"! - Ādažu novads

- mana unikālā vieta vai lieta, kam pēc 10 gadiem jībūt jaunajā Ādažu novadā;
- mans redzējums par jaunā Ādažu novada simbolu (zīmi, vārdu, burtu, logo, u.tml.).

Konkursā var piedalīties bērni vecumā **no 4 līdz 16 gadiem**. Darbus vērtēs četrās vecuma kategorijās:

- 4–6 gadu vecuma grupā;
- 7–9 gadu vecuma grupā;
- 10–13 gadu vecuma grupā;
- 14–16 gadu vecuma grupā.

Konkursa dalībnieki sagatavo savus zīmējumus (oriģināldarbus) uz A4 vai A3 izmēra lapām brīvā tehnikā (zīmēšana, gleznošana, datorgrafika u.c.). Zīmējuma lapas otrā pusē norāda autora vārdu, uzvārdu, pārstāvēto izglītības iestādi, klasi vai grupu, kā arī vienu no vecākiem kontaktinformāciju.

Zīmējumus var iesniegt **no 2021.gada 1.februāra līdz 15.martam** (ieskaitot), atstājot tos Ādažu novada domes pastkastēs (atrodas pie domes un Kultūras centra ieejas durvīm) vai sūtīt tos Ādažu novada domei ar norādi "Bērnu zīmējumu konkursam", Gaujas iela 33A, Ādaži, Ādažu novads, LV-2164.

Konkursa uzvarētājs tiks paziņots līdz 2021.gada 31.martam, informējot par to vecāku, kura kontaktinformācija tiks norādīta zīmējuma aizmugurē.

KONKURSA NOLIKUMS

Lai nodrošinātu kvalitatīvu Ādažu novada pašvaldības mājaslapas darbību, mēs izmantojam sīkdatnes. Lai tās izmantotu, pamatojoties uz Vispārīgās datu aizsardzības regulu, mums nepieciešama Tava piekrišana. Lasīt vairāk

[Piekrītu](#)

Virtuālais asistents uzziņām un jautājumiem saistībā ar Covid-19

<https://www.adazi.lv/aicinam-bernus-un-jauniesus-piedalities-zimejumu-konkursa-mans-sapnu-novads-adazi/>

2/2

Publikācijas Carnikavas novada domes tīmekļa vietnē www.carnikava.lv

2021.02.1.

www.carnikava.lv

Rakstos



Aicinām iesaistīties Ādažu novada Attīstības programmas 2021.-2027. gadam izstrādē!

22 Jūlijs 2020.



Ādažu novada dome un Carnikavas novada dome uzsāk jaunā apvienotā Ādažu novada Attīstības programmas izstrādi teritorijai, kurā šobrīd atrodas abi novadi. Plānots, ka programmas izstrāde ilgs līdz 2021. gada maijam, bet tās pirmā redakcija jāsaņem līdz šī gada decembrim.

Attīstības programma noteiks konkrētus rīcības virzienus, lai sekmētu ilgtspējīgu jaunā novada attīstību un uzlabotu iedzīvotāju dzīves kvalitāti.

Attīstības programmas izstrāde tiks veikta abu novadu domju vadībā, piecās darba grupās:

- 1) Ekonomiskās attīstības darba grupa (tēmas – iedzīvotāji, nodarbinātība, uzņēmējdarbības attīstība, tūrisms un rekreācija, zvejniecība, investīciju piesaiste, u.tml.).
- 2) Izglītības, sporta un kultūras darba grupa (tēmas – pirmsskolas, vispārējā, profesionālās ievirzes un interešu izglītība, pieaugušo mūziklītība, sports, jaunatne, kultūra, u.tml.).
- 3) Veselības aprūpes un sociālo jautājumu darba grupa (tēmas – bērnu un ģimenes politika, sociālie pakalpojumi un palīdzība, vienlīdzīgas iespējas (personas ar invaliditāti, u.tml.), veselības aprūpes pieejamība, veselīgs dzīvesveids, sabiedriskā kārtība un drošība, u.tml.).
- 4) Teritorijas plānošanas darba grupa (tēmas – satiksmes infrastruktūra, satiksmes organizācija, sakari, siltumapgāde, gāzes apgāde, enerģētika un energoefektivitāte, zemes pārvaldība, lauksaimniecība, komunālsaimniecība, ūdenssaimniecība, u.tml.).
- 5) Vides darba grupa (tēmas – dabas resursi, ainavas, atkritumu apsaimniekošana, polderi, mežu, ūdens un zemes dziļu resursu apsaimniekošana, vides aizsardzība, gaisa kvalitāte un troksnis, klimata pārmaiņas, energopolitika, īpaši apdraudētās teritorijas, u.tml.).

Aicinām iedzīvotājus, nozaru speciālistus pieteikties dalībai darba grupās, ja persona pārstāv kādu organizētu interešu grupu attiecīgajā jomā vai arī personai ir pieredze attiecīgo jomu projektu īstenošanā, vai arī persona ir diplomēts eksperts attiecīgajā jomā.

Aicinām idz 17.08.2020 elektroniski iesniegt pieteikumus [ŠEIT](#), norādot savu kontaktinformāciju un vēlamu darba grupu. Jūsu personas dati tiks izmantoti normatīvajos aktos noteiktā kārtībā un tikai dalības identificēšanai darba grupās.

Ja jums ir jautājumi vai priekšlikumi, aicinām sazināties ar Carnikavas novada domes Attīstības un plānošanas nodaļas vadītāju Ināru Stalidzāni, tālr. 29475130, inara.stalidzane@carnikava.lv.

Iedzīvotāji un citi sabiedrības pārstāvji var līdzdarboties Attīstības programmas sagatavošanā:

- piedaloties sabiedriskajā apspriedē un publiskajā apspriešanā;
- piedaloties iedzīvotāju aptaujā;
- iesaistoties diskusiju grupās, forumos un citās līdzdalības aktivitātēs;
- rakstiski sniedzot viedokli;
- sagatavojot atzinumu normatīvajos aktos noteiktajā kārtībā;
- sniedzot iebildumus un priekšlikumus lēmuma pieņemšanas procesā.

Jūsu idejas, priekšlikumi, viedokļi un redzējums par apvienoto Ādažu novadu ir svarīgs, jo tas formulēs pašvaldības attīstības būtiskākos virzienus un konkrētus uzdevumus, kā arī noteiks pašvaldības budžeta izlietošanas nosacījumus un būs saistoši izpildei gan domes lēmējvarai, gan arī izpildvarai.

Detalizēta informācija par sabiedrības līdzdalības iespējām tiks ievietota pašvaldību tīmekļvietnēs www.adazi.lv un www.camikava.lv.

Aicinām ikvienu Ādažu un Carnikavas novada iedzīvotāju, uzņēmēju un nevalstisko organizāciju iesaistīties Ādažu novada Attīstības programmas izstrādē, jo tā ir lieliska iespēja izteikt savus priekšlikumus un paust tiešu viedokli savu interešu jomās!

Rakstos



Noslēgusies pieteikšanās dalībai jaunā Ādažu novada Attīstības programmas izstrādē

21. augusts 2020.



Jau vēstīts, ka Ādažu novada dome kopā ar Carnikavas novada domi, sākot jaunā apvienotā Ādažu novada Attīstības programmas izstrādi teritorijai, kurā šobrīd atrodas abi novadi, aicināja iedzīvotājus pieteikties piecās darba grupās. Ikviens interesents no Carnikavas novada līdz 17. augustam varēja pieteikties dalībai šajās darba grupās.

Paldies visiem, kas izrādīja interesi un vēlmi iesaistīties jaunās Attīstības programmas izstrādē! Pieteikšanās ir noslēgusies, patlaban tiek apkopoti dati un plānots, ka darba grupu sastāvs tiks apstiprināts augusta beigās. Visiem, kas ir pieteikušies, tiks nosūtīta informācija par darba grupu turpmāko darbu. Ja esat pieteikušies, bet nesaņemat nekādu informāciju līdz 1. septembrim, lūdzam sazināties ar Ādažu novada domes projektu vadītāju Ingu Pērkonī (tālr. 67996086, e-pasts inga.perkone@adazi.lv).

Attīstības programma noteiks konkrētus rīcības virzienus, lai sekmētu ilgtspējīgu jaunā novada attīstību un uzlabotu iedzīvotāju dzīves kvalitāti. Programmas izstrāde abu novadu domju vadībā tiks veikta piecās darba grupās.

- 1) Ekonomiskās attīstības darba grupa (tēmas – iedzīvotāji, nodarbinātība, uzņēmējdarbības attīstība, tūrisms un rekreācija, zvejniecība, investīciju piesaiste, u.tml.).
- 2) Izglītības, sporta un kultūras darba grupa (tēmas – pirmsskolas, vispārējā, profesionālās ievirzes un interešu izglītība, pieaugušo mūžizglītība, sports, jaunatne, kultūra, u.tml.).
- 3) Veselības aprūpes un sociālo jautājumu darba grupa (tēmas – bērnu un ģimenes politika, sociālie pakalpojumi un palīdzība, vienlīdzīgas iespējas (personas ar invaliditāti, u.tml.), veselības aprūpes pieejamība, veselīgs dzīvesveids, sabiedriskā kārtība un drošība, u.tml.).
- 4) Teritorijas plānošanas darba grupa (tēmas – satiksmes infrastruktūra, satiksmes organizācija, sakari, siltumapgāde, gāzes apgāde, enerģētika un energoefektivitāte, zemes pārvaldība, lauksaimniecība, komunālsaimniecība, ūdenssaimniecība, u.tml.).
- 5) Vides darba grupa (tēmas – dabas resursi, ainavas, atkritumu apsaimniekošana, polderi, mežu, ūdens un zemes dziļu resursu apsaimniekošana, vides aizsardzība, gaisa kvalitāte un troksnis, klimata pārmaiņas, energopolitika, īpaši apdraudētās teritorijas, u.tml.).

Atgādinām, ka iedzīvotāji un citi sabiedrības pārstāvji arī var līdzdarboties Attīstības programmas sagatavošanā vairākos veidos:

- piedaloties sabiedriskajā apspriedē un publiskajā apspriešanās;
- piedaloties iedzīvotāju aptaujā;
- iesaistoties diskusiju grupās, forumos un citās līdzdalības aktivitātēs;
- rakstiski sniedzot viedokli;
- sagatavojot atzinumu normatīvajos aktos noteiktajā kārtībā;
- sniedzot iebildumus un priekšlikumus lēmuma pieņemšanas procesā.

Cienījamie novadnieki, jūsu idejas, priekšlikumi, viedokļi un redzējums par apvienoto Ādažu novadu ir ļoti svarīgs, jo tas formulēs pašvaldības attīstības būtiskākos virzienus un konkrētus uzdevumus, kā arī noteiks

carnikava.lv/component/content/article/20-latviesu/jaunumi/attistiba/4743-noslegusies-pieteikšanas-daliba-jauna-adazu-novada-attistibas-programmas... 1/2

pašvaldības budžeta izlietošanas nosacījumus un būs saistoši izpildei gan domes lēmējvarai, gan arī izpildvarai.

Detalizēta informācija par sabiedrības līdzdalības iespējām tiks ievietota pašvaldību tīmekļvietnēs www.adazi.lv un www.carnikava.lv.

Attīstības nodaļa

Foto: Mihails Ignats

Rakstos



Paziņojums par līdzdalības iespējām Ādažu novada attīstības plānošanas dokumenta – Attīstības programmas 2021.–2027. gadam izstrādes procesā

31. Augusts 2020.



Ādažu novada dome sadarbībā ar Carnikavas novada domi sāk attīstības plānošanu – Ādažu novada Attīstības programmas 2021.–2027. gadam izstrādi. Attīstības plānošanas dokuments tiek izstrādāts laika posmā no 2020. gada 28. jūlija līdz 2021. gada 31. maijam.

Attīstības plānošanas mērķis ir izstrādāt vidēja termiņa attīstības plānošanas dokumentu teritorijai, kurā šobrīd ietilpst Ādažu novads un Carnikavas novads, lai sekmētu ilgtspējīgu un stabilu nākamā Ādažu novada attīstību, nodrošinātu iedzīvotāju dzīves kvalitātes uzlabošanu un veicinātu uzņēmēju konkurētspēju. Šis dokuments tiks saskaņots ar vietējā, nacionālā un reģionālā līmeņa attīstības plānošanas dokumentiem, tajos noteiktajiem ilgtermiņa attīstības mērķiem un prioritātēm.

Attīstības plānošanas dokumenta plānotais termiņš ir 2021.–2027. gadam.

Dokumenta izstrāde. Attīstības programmas izstrādi veic Ādažu un Carnikavas novada domes apstiprināta izstrādes vadības grupa. Lai izstrādes procesā iesaistītu nozares speciālistus un sabiedrību, tiek organizētas piecas tematiskās darba grupas.

Ekonomiskās attīstības darba grupa.
Izglītības, sporta un kultūras darba grupa.
Veselības aprūpes un sociālo jautājumu darba grupa.
Teritorijas plānošanas darba grupa.
Vides darba grupa.

Tematisko darba grupu mērķis ir nodrošināt sabiedrības iespēju līdzdarboties novada attīstības plānošanas dokumenta izstrādē un nodrošināt nozaru speciālistiem iespēju izteikt viedokli.

Sabiedrības iespējas līdzdarboties:

- [piedaloties pašvaldības organizētajā iedzīvotāju aptaujā](#) (01.09.2020.–31.10.2020.);
- piedaloties darba grupās;
- piedaloties publiskajā apspriešanā (plānotais laiks – 28.12.2020.–31.01.2021.);
- piedaloties publiskās apspriešanas sanāksmē (plānotais laiks – 01.2021.).

Dalībai darba grupās bija iespēja pieteikties līdz 17.08.2020., [aizpildot elektronisko pieteikšanās formu pašvaldību tīmekļa vietnēs, kad organizatori lūdza izteikt savus priekšlikumus un pieteikumus līdzdarboties attīstības programmas izstrādē](#): elektroniski sūtot informāciju uz e-pastu inga.perkone@adazi.lv vai rakstiski, adresējot to Ādažu novada domei Gaujas ielā 33A, Ādažos, Ādažu novadā, LV-2164, norādot kontaktinformāciju (vārdu, uzvārdu, adresi, tālruni un e-pastu) un vēlamo līdzdalības veidu.

carnikava.lv/component/content/article/20-latviesu/jaunumi/attistiba/4764-pazinojums-par-lidzdalibas-iespejam-adazu-novada-attistibas-planosanas-do... 1/2

Par sabiedrības līdzdalību atbildīgā persona ir Ādažu novada domes Attīstības un investīciju daļas projektu vadītāja Inga Pērkone, tālr.: 67996086, e-pasts: inga.perkone@adazi.lv.

Precizēta informācija par sabiedrības līdzdalības iespējām tiks ievietota Ādažu tīmekļa vietnē www.adazi.lv, Carnikavas novada tīmekļa vietnē www.carnikava.lv un nosūtīta uz sabiedrības pārstāvja norādīto e-pastu.

Aicinām ikvienu Ādažu un Carnikavas novada iedzīvotāju, uzņēmēju un nevalstisko organizāciju pārstāvi iesaistīties nākamā Ādažu novada attīstības plānošanas dokumenta izstrādē!

Rakstos



No 1. septembra līdz 31. oktobrim iespēja aptaujā izteikt viedokli par Carnikavas un Ādažu pagastu attīstību jaunajā novadā

01 Septembris 2020.



Cienījamie novadnieki, no 2020.gada 1.septembra līdz 31.oktobrim aicinām jūs aptaujā izteikt viedokli par apvienoto Ādažu un Carnikavas pagastu teritoriju attīstību. Jūsu viedokļi tiks izmantoti apvienotā Ādažu novada attīstības programmas (2021.-2027.) izstrādei.

Iedzīvotāju viedoklis palīdzēs formulēt jaunās pašvaldības attīstības būtiskākos virzienus un konkrētus uzdevumus, kā arī noteiks pašvaldības budžeta izlietošanas nosacījumus un būs saistoši izpildei gan domes lēmējvarai, gan arī izpildvarai.

Aptaujas anketa elektroniski pieejama [ŠEIT](#).

Anketas drukātā formātā pieejamas Carnikavas novada domes klientu apkalpošanas centrā un centrā "Pīlādzis" - abi Stacijas ielā 5, Carnikavā; Carnikavas novada bibliotēkā un tautas namā "Ozolaine" - abi Jūras ielā 1A, Carnikavā; pašvaldības aģentūrā "Carnikavas Komunālserviss" Stacijas ielā 7, Carnikavā; brīvā laika pavadīšanas centrā "Kadiķis" Kalngalē, Cīruļu ielā 10. Šajās vietās anketas pēc aizpildīšanas arī jāiesniedz. Anketa tiks publicēta pašvaldības informatīvā izdevuma "Carnikavas Novada Vēstis" septembra numurā.

[Jau vēstīts](#), ka Ādažu novada dome kopā ar Carnikavas novada domi sākusi darbu pie jaunā apvienotā Ādažu novada Attīstības programmas izstrādes teritorijai, kurā šobrīd atrodas abi novadi. Attīstības plānošanas dokuments tiek izstrādāts laika posmā no 2020. gada 28. jūlija līdz 2021. gada 31. maijam.

Paldies visiem, kas izrādīja interesi un vēlmi iesaistīties jaunās Attīstības programmas izstrādē, strādājot kādā no piecām tematiskajām darba grupām. Visām darba grupām ir notikušas pirmās sanāksmes, noteikti atbildīgie un tās ir uzsākušas darbu.

Plānots, ka Attīstības programmas 1. redakciju domes varēs apstiprināt decembrī. Kaut arī darba grupas jau ir nokomplektētas, iedzīvotājus, kuri vēlas piedalīties kādā no darba grupu sanāksmēm, aicinām sazināties ar Ādažu novada domes projektu vadītāju Ingu Pērkonī (tāl. 67996086, e-pasts inga.perkone@adazi.lv).

Darba grupas:

- Ekonomiskās attīstības darba grupa;
- Izglītības, sporta un kultūras darba grupa;
- Veselības aprūpes un sociālo jautājumu darba grupa;
- Teritorijas plānošanas darba grupa;
- Vides darba grupa.

Programmas izstrādes posmā iedzīvotāji un citi sabiedrības pārstāvji varēs līdzdarboties, aizpildot [elektronisko aptaujas anketu](#) (01.09.2020.-31.10.2020.), kā arī piedaloties publiskajā apspriešanā (plānotais laiks – 28.12.2020.–31.01.2021.) un piedaloties publiskās apspriešanas sanāksmē (plānotais laiks – 01.2021.).

Rakstos



Darba grupas sāk Attīstības programmas 2021.-2027.g. izstrādi, iedzīvotāji aicināti anketā paust viedokli par attīstību jaunajā novadā

11 Septembris 2020.



Cienījamie novadnieki, no 2020.gada 1.septembra līdz 31.oktobrim aicinām jūs aptaujā izteikt viedokli par apvienoto Ādažu un Carnikavas pagastu teritoriju attīstību. Jūsu viedokļi tiks izmantoti apvienotā Ādažu novada attīstības programmas (2021.-2027.) izstrādei.

Iedzīvotāju viedoklis palīdzēs formulēt jaunās pašvaldības attīstības būtiskākos virzienus un konkrētus uzdevumus, kā arī noteiks pašvaldības budžeta izlietošanas nosacījumus un būs saistoši izpildei gan domes lēmējvarai, gan arī izpildvarai.

Visām darba grupām ir notikušas pirmās sanāksmes, noteikti atbildīgie un tās ir uzsākušas darbu. Plānots, ka Attīstības programmas 1.redakciju domes varēs apstiprināt decembrī. Kaut arī darba grupas jau ir nokomplektētas, iedzīvotājus, kuri vēlas piedalīties kādā no darba grupu sanāksmēm, aicinām sazināties ar Ādažu novada domes projektu vadītāju Ingu Pērkoni (t. 67996086, e-pasts inga.perkone@adazi.lv).

Paldies ikvienam, kas vēlas iesaistīties jaunās Attīstības programmas izstrādē! Atgādinām, ka līdz 31.oktobrim ikviens Ādažu un Carnikavas novada iedzīvotājs tiek aicināts piedalīties iedzīvotāju aptaujā! Aptaujas anketa elektroniski pieejama [ŠEIT](#).

Viedtālrunu lietotāji anketu var aizpildīt šeit:



Anketas drukātā formātā pieejamas Carnikavas novada domes klientu apkalpošanas centrā un centrā "Pīlādzis" - abi Stacijas ielā 5, Carnikavā; Carnikavas novada bibliotēkā un tautas namā "Ozolaine" - abi Jūras ielā 1A, Carnikavā; pašvaldības aģentūrā "Carnikavas Komunālserviss" Stacijas ielā 7, Carnikavā; brīvā laika pavadīšanas centrā "Kadīķis" Kalngalē, Cīruļu ielā 10. Šajās vietās anketas pēc aizpildīšanas arī jāiesniedz. Anketa tiks publicēta pašvaldības informatīvā izdevuma "Carnikavas Novada Vēstis" septembra numurā.

[Jau vēstīts](#), ka Ādažu novada dome kopā ar Carnikavas novada domi sākusi darbu pie jaunā apvienotā Ādažu novada Attīstības programmas izstrādes teritorijai, kurā šobrīd atrodas abi novadi. Attīstības plānošanas dokuments tiek izstrādāts laika posmā no 2020. gada 28. jūlija līdz 2021. gada 31. maijam.

Plānots, ka Attīstības programmas 1. redakciju domes varēs apstiprināt decembrī. Kaut arī darba grupas jau ir nokomplektētas, iedzīvotājus, kuri vēlas piedalīties kādā no darba grupu sanāksmēm, aicinām sazināties ar Ādažu novada domes projektu vadītāju Ingu Pērkoni (tāl. 67996086, e-pasts inga.perkone@adazi.lv).

Darba grupas:

- Ekonomiskās attīstības darba grupa;

carnikava.lv/component/content/article/20-latviesu/jaunumi/attistiba/4778-no-1-septembra-lidz-31-oktobrim-iespeja-aptauja-izteikt-viedokli-par-carnikav... 1/2

- Izglītības, sporta un kultūras darba grupa;
- Veselības aprūpes un sociālo jautājumu darba grupa;
- Teritorijas plānošanas darba grupa;
- Vides darba grupa.

Programmas izstrādes posmā iedzīvotāji un citi sabiedrības pārstāvji varēs līdzdarboties, aizpildot [elektronisko aptaujas anketu](#) (01.09.2020.-31.10.2020.), kā arī piedaloties publiskajā apspriešanā (plānotais laiks – 28.12.2020.–31.01.2021.) un piedaloties publiskās apspriešanas sanāksmē (plānotais laiks – 01.2021.).

Rakstos



Carnikavas un Ādažu novada pašvaldība aktualizēs Ilgtspējīgas attīstības stratēģiju

24 Septembris 2020.



Carnikavas novada pašvaldība sadarbībā ar Ādažu novada pašvaldību sāk Ādažu novada Ilgtspējīgas attīstības stratēģijas 2021.–2037. gadam aktualizāciju.

Atbilstoši Administratīvo teritoriju un apdzīvoto vietu likumam, sākot ar 2021. gada 1. jūliju Ādažu novada administratīvajā teritorijā ietilps divas teritoriālās vienības – esošais Ādažu novads un esošais Carnikavas novads. Lai 2021. gada pašvaldību vēlēšanās ievēlētā pašvaldības dome varētu uzsākt pildīt savas funkcijas un uzdevumus normatīvajos aktos noteiktajā kārtībā, nepieciešams aktualizēt jaunā Ādažu novada Ilgtspējīgas attīstības stratēģiju 2021.–2037. gadam – ilgtermiņa plānošanas dokumentu, kurš dod stratēģisko ietvaru novada attīstības programmas 2021.–2027. gadam izstrādei.

Šā gada 23. septembra domes sēdē Carnikavas novada dome lēma apstiprināt Ādažu novada Ilgtspējīgas attīstības stratēģijas izstrādes [darba uzdevumu](#) un [laika grafiku](#), un darbam pie stratēģijas aktualizācijas deleģēt Carnikavas novada pašvaldības darbiniekus.

Stratēģijas izstrādes termiņš ir līdz 2020. gada decembrim.

Rakstos



Apkopoti rezultāti aptaujā par situāciju Ādažu un Carnikavas pagastos

14 Decembris 2020.



Sākot apvienotā Ādažu novada Attīstības programmas 2021.–2027. gadam izstrādi, no šī gada 1. septembra līdz 31. oktobrim [Carnikavas un Ādažu novada dome aicināja iedzīvotājus aptaujā izteikt viedokli par apvienoto Ādažu un Carnikavas pagastu teritoriju attīstību](#). Aptauja veikta, lai noskaidrotu iedzīvotāju viedokli par situāciju Ādažu un Carnikavas pagastā un vēlamajām izmaiņām līdz 2027. gadam. Kopā no abiem novadiem aptaujā piedalījās 1059 respondenti, no tiem 34 % bija Carnikavas novada iedzīvotāji.

Ar pilnīgu prezentāciju par aptaujas rezultātiem var iepazīties šeit:

[ĀDAŽU NOVADA ATTĪSTĪBAS PROGRAMMAS 2021.-2027. GADAM IZSTRĀDE. Iedzīvotāju aptaujas rezultāti.](#)

Visvairāk respondentu ir no Ādažu, Baltezera un Carnikavas ciema, un lielākā daļa aptaujas dalībnieku strādā Rīgā, savukārt iepērkas, saņem veselības aprūpes pakalpojumus, apmeklē kultūras, izklaides pasākumus un apmeklē sporta pasākumus gan Rīgā, gan Ādažu novadā. Vairāk nekā pusei respondentu bērni apmeklē izglītības iestādes Ādažu novadā.

Interesanti, ka iedzīvotāju atbildes uz aptaujas 4. un 5. jautājumu – “Cik labi jūs pazīstat Ādažu pagasta teritoriju?” un “Cik labi jūs pazīstat Carnikavas pagasta teritoriju?” – liecina, ka Carnikavas novada iedzīvotāji labi pazīst gan savu teritoriju, gan Ādažus, taču vairāk nekā puse aptaujāto ādažnieku atzīst, ka Carnikavas novada teritoriju pazīst slikti vai faktiski nemaz.

Carnikavas novadā trīs jomas izvirzītas kā priekšrocība: jūra, dabas vērtības, ģeogrāfiskais novietojums. Kā ceturta joma aptaujā izcelta kultūrvēsturiskais mantojums.

Savukārt Ādažu novadā katrs desmitais respondents par priekšrocību uzskata ģeogrāfisko novietojumu, izglītības infrastruktūru, ražošanas teritorijas un “VIA Baltica” (Ādažu novada iedzīvotāji kā pašas svarīgākās sava novada priekšrocības galvenokārt norāda pirmās divas nosauktās).

No atbildēm secināms, ka gan Carnikavas, gan Ādažu novada iedzīvotājus visvairāk neapmierina gājējiem paredzēto ielu infrastruktūra, veloceļu infrastruktūra, darba iespējas, transportam domāto ceļu infrastruktūra. Savukārt visvairāk apmierina gaisa, dzeramā ūdens un vides kvalitāte, sabiedriskā kārtība, sporta un aktīvās atpūtas iespējas, kultūras un izklaides pasākumu piedāvājums. Pagastu attīstība kopumā tiek novērtēta diezgan labi.

Izvērtējot anketās sniegtās atbildes par to, kā iedzīvotāji ir apmierināti ar apbūves vidi savā ciemā, jāņem vērā, ka no daudziem ciemiem aptaujā piedalījās ļoti mazs iedzīvotāju skaits.

Aptaujā tika saņemts ļoti daudz komentāru un ieteikumu par to, kas būtu jādara esošajās Ādažu un Carnikavas novada teritorijās, lai veicinātu kopējās dzīves telpas uzlabošanu tajās.

Biežāk minētie ieteikumi kopējai dzīves un vides kvalitātes uzlabošanai Carnikavas pagastā:

- Velo un gājēju ceļu izbūve no Ādažiem līdz Carnikavai, no attālākajiem ciemiem līdz centram, līdz jūrai.

- Izveidot vairāk stāvvietu netālu no jūras.
- Uzlabot sabiedriskā transporta kustību un palielināt reisu biežumu.
- Publiskās tualetes, atkritumu konteineri, ģērbtuves Piejūras teritorijā, jūras pludmales zonas labiekārtošana.
- Nepieciešams jauns tirdzniecības centrs.
- Atpūtas vietu, kafejnicu izveide.
- Attīstīt centralizēto kanalizāciju un ūdensapgādi, internetu.

Biežāk minētie ieteikumi kopējai dzīves un vides kvalitātes uzlabošanai Ādažu pagastā:

- Sakārtot, attīstīt ceļu un ielu infrastruktūru, t.sk. pie A1.
- Attīstīt velo un gājēju ceļņu infrastruktūru (starp novadu centriem, attālākajiem ciemiem, līdz jūrai un citiem ūdensobjektiem).
- Apgaismojums ielās.
- Pašvaldības bērnu dārza paplašināšana / jauna būvniecība.
- Domāt par brīvā laika pavadīšanu jauniešiem.
- Attīstīt, veidot jaunus bērnu rotaļu laukumus.
- Domāt par attālāko ciemu attīstību.
- Sūkņu stacijas vēsturiskās teritorijas labiekārtošana.
- Vairāk kvalitatīvu kultūras pasākumu.
- Samazināt poligona darbību.

Biežāk minētie ieteikumi – steidzamākie darbi jaunajā Ādažu novadā:

- Ceļu un ielu infrastruktūras attīstība, t.sk. apgaismojums.
- Drošas velo un gājēju ceļņu infrastruktūras attīstība, kas savienotu Ādažus un Carnikavu, attālākos ciemus ar centru.
- Autoceļa A1 pieslēgumu sakārtošana / drošība uz A1.
- Bērnu dārzu paplašināšana / jaunu būvniecība.
- Sabiedriskā transporta savienojumi starp novada apdzīvotajām vietām.
- Attīstīt jaunas darbvietas novadā.
- Jaunas sporta infrastruktūras izveide.
- Jaunu atpūtas objektu izveide.
- Attīstīt piekļuvi dabas objektiem.
- Sakārtot bibliotēku jautājumu abos centros.
- Labāka atkritumu apsaimniekošana.
- Pārdomāts attīstības plāns, nosakot katra novada prioritātes atbilstoši videi un tās priekšrocībām / iespējām. Lai Carnikava un Ādaži nekonkurētu, bet papildinātu viens otru. Ādaži vairāk attīstās kā rūpnieciska un biznesa teritorija, bet Carnikavai būtu jāpilda atpūtas un izklaides funkcija. Turpināt attīstīt abas apdzīvotās vietas, neatstājot kādu no tām novārtā.
- Izveidot vienotu informācijas avotu (informatīvais izdevums, mājaslapa u.c.).
- Plašākas informācijas sniegšana par plāniem un attīstību Ādažu novadā.
- Lēmumu pieņemšanā ņemt vērā un iekļaut katra ciema iedzīvotāju vajadzības un viedokli, ja tas ir pamatojams ar reāliem un skaitļos attēlojamiem ieguvumiem un labumu vietējai sabiedrībai kopumā.
- Nodrošināt pieejamus pakalpojumus arī Carnikavā, lai nevajadzētu braukt uz Ādažiem.

Aptaujā sniegtie ierosinājumi un komentāri par konkrētām vietām un objektiem šobrīd tiek skatīti darba grupās, lai izvērtētu, kurus no tiem ir iespējams iekļaut Attīstības programmas Rīcības plānā un Investīciju plānā. Aptaujas rezultātu kopsavilkumi ir publicēti pašvaldību tīmekļa vietnēs, savukārt plašāka informācija būs pieejama Attīstības programmas pielikumos.

Paldies ikvienam, kas piedalījās aptaujā un sniedza savu viedokli par nepieciešamajām darbībām apvienotajā novadā!

Aicinām novadniekus arī turpmāk iesaistīties plānošanas dokumentu izstrādes procesā! Ja jums ir idejas, priekšlikumi, viedokļi un redzējums par apvienoto Ādažu novadu, aicinām tos sūtīt Ingai Pērkonei (e-pasts: inga.perkone@adazi.lv).

Publikācijas Ādažu novada domes informatīvajā izdevumā “Ādažu Vēstis”

“Ādažu Vēstis”, 2020.gada septembris, Nr.233, 12.-14.lpp

Paziņojums par līdzdalības iespējām Ādažu novada attīstības plānošanas dokumenta – Attīstības programmas 2021.–2027. gadam izstrādes procesā

Ādažu novada dome sadarbībā ar Carnikavas novada domi uzsāk attīstības plānošanu – Ādažu novada Attīstības programmas 2021.–2027. gadam izstrādi.

Attīstības plānošanas dokuments tiek izstrādāts laika posmā no 28/07/2020 līdz 31/05/2021.

Attīstības plānošanas mērķis ir izstrādāt vidēja termiņa attīstības plānošanas dokumentu teritorijai, kurā šobrīd ietilpst Ādažu novads un Carnikavas novads, lai sekmētu ilgtspējīgu un stabili nākamā Ādažu novada attīstību, nodrošinātu iedzīvotāju dzīves kvalitātes uzlabošanu un veicinātu uzņēmēju konkurētspēju. Šis dokuments tiks saskaņots ar vietējā, nacionālā un reģionālā līmeņa attīstības plānošanas dokumentiem, tajos noteiktajiem ilgtermiņa attīstības mērķiem un prioritātēm.

Attīstības plānošanas dokumenta plānotais termiņš ir 2021.–2027. gadam.

Dokumenta izstrāde. Attīstības programmas izstrādi veic Ādažu un Carnikavas novada domes apstiprināta izstrādes vadības grupa. Lai izstrādes procesā iesaistītu nozares speciālistus un sabiedrību, tiek organizētas piecas tematiskās darba grupas:

- Ekonomiskās attīstības darba grupa.
- Izglītības, sporta un kultūras darba grupa.
- Veselības aprūpes un sociālo jautājumu darba grupa.
- Teritorijas plānošanas darba grupa.
- Vides darba grupa.

Tematisko darba grupu mērķis ir nodrošināt sabiedrības iespēju līdzdarboties novada attīstības plānošanas dokumenta izstrādē un nodrošināt nozaru speciālistiem iespēju izteikt

viedokli.

Sabiedrības iespējas līdzdarboties:

- piedaloties pašvaldības organizētajā iedzīvotāju aptaujā (01.09.2020.–31.10.2020.);
- piedaloties darba grupās;
- piedaloties publiskajā apspriešanā (plānotais laiks – 28.12.2020.–31.01.2021.);
- piedaloties publiskās apspriešanas sanāksmē (plānotais laiks – 01.2021.).

Lūdzam izteikt savus priekšlikumus un pieteikumus līdzdarboties attīstības programmas izstrādē: elektroniski sūtīt informāciju uz e-pastu inga.perkone@adazi.lv vai rakstiski, adresējot to Ādažu novada domei, Gaujas ielā 33A, Ādažos, Ādažu novads, LV-2164, norādot kontaktinformāciju (vārdu, uzvārdu, adresi, tālruna numuru un e-pastu) un vēlamo līdzdalības veidu. Dalībai darba grupās varēja pieteikties līdz 20.08.2020., aizpildot elektronisko pieteikšanās formu pašvaldību tīmekļa vietnēs. Par sabiedrības līdzdalību atbildīgā persona ir Ādažu novada domes Attīstības un investīciju daļas projektu vadītāja Inga Pērkone, tālr.: 67996086, e-pasts: inga.perkone@adazi.lv. Precizēta informācija par sabiedrības līdzdalības iespējām tiks ievietota Ādažu tīmekļvietnē www.adazi.lv, Carnikavas novada tīmekļa vietnē www.carnikava.lv un nosūtīta uz sabiedrības pārstāvja norādīto e-pastu.

Aicinām ikvienu Ādažu un Carnikavas novada iedzīvotāju, uzņēmēju un nevalstisko organizāciju pārstāvi iesaistīties nākamā Ādažu novada attīstības plānošanas dokumenta izstrādē!

Iesaisties novada attīstībā!

Piedalies aptaujā un izsaki savus priekšlikumus!



Ādažu novada dome 28.07.2020. pieņēma lēmumu par Ādažu novada Attīstības programmas 2021.–2027. gadam izstrādes uzsākšanu, paredzot, ka līdz 2020. gada decembrim jāizstrādā Attīstības programmas 1. redakcija un līdz 2021. gada maijam – dokumenta gala redakcija. Attīstības programma tiek gatavota sadarbībā ar Carnikavas novada

ko organizāciju pārstāvji tika aicināti iesaistīties Attīstības programmas darba grupās. Tika izveidotas piecas tematiskās darba grupas:

- Ekonomiskās attīstības darba grupa.
- Izglītības, sporta un kultūras darba grupa.
- Veselības aprūpes un sociālo jautājumu darba grupa.

domi, jo Attīstības programma tiek izstrādāta teritorijai, kurā šobrīd atrodas abi novadi. Attīstības programma noteiks konkrētus rīcības virzienus, lai sekmētu ilgtspējīgu jaunā novada attīstību un uzlabotu iedzīvotāju dzīves kvalitāti.

Ādažu un Carnikavas novadu iedzīvotāji, uzņēmēji un nevalstis-

- Teritorijas plānošanas darba grupa.
- Vides darba grupa.

Septembra sākumā notika darba grupu pirmās sanāksmes. Paldies ikvienam, kas izrādīja vēlmi iesaistīties darba grupās! Informējam, ka līdzdarboties plānošanā var arī citos veidos, t.sk., piedaloties pašvaldību organizētajā iedzīvotāju aptaujā. Viedtālruni lietotāji anketu var aizpildīt šeit:



Aicinām Jūs izteikt priekšlikumus jaunajai attīstības programmai, jo tā ir lieliska iespēja paust viedokli savas dzīves vides uzlabošanai!

Inga Pērkone



IEDZĪVOTĀJU APTAUJA (01.09.2020.–31.10.2020.)



Cienjamie Ādažu un Carnikavas novada iedzīvotāji! **Ādažu novada dome kopā ar Carnikavas novada domi no 1. septembra līdz 31. oktobrim veic iedzīvotāju aptauju par Ādažu un Carnikavas pagastu teritoriju attīstību.** Jūsu viedokļi tiks izmantoti apvienotā Ādažu novada attīstības programmas (2021.–2027.) izstrādei. **Aicinām jūs izteikt priekšlikumus jaunajai attīstības programmai, jo tā ir lieliska iespēja paust viedokli savas dzīves vietas uzlabošanai!** Aptaujas mērķis ir noskaidrot iedzīvotāju viedokli par situāciju Ādažu un Carnikavas pagastos un vēlamiem izmaiņām līdz 2027. gadam. **Anketa ir anonīma.** Jūsu atbildes būs konfidenciālas un tiks izmantotas apkopotā veidā. Katrā jautājumā atzīmējiet vienu atbildi, izņemot, ja norādīts citādi. Tabulās viena atbilde jāsniedz par katru jomu. **Aptaujas anketas drukātā veidā pieejamas Ādažu novada domē, Carnikavas novada domē, informatīvo izdevumu "Ādažu Vēstis" un "Carnikavas Novada Vēstis" septembra izdevumos. Aizpildītās anketas var ievietot aptaujas urnās Ādažos:** Gaujas iela 33A (Klientu apkalpošanas centrā), Gaujas iela 27B (Bibliotēkā), Gaujas iela 13/15 (Sociālajā dienestā) un Gaujas iela 30 (Sporta centrā), **Carnikavā:** Stacijas ielā 5 (Klientu apkalpošanas centrā, Sociālajā dienestā), Stacijas ielā 7 (Carnikavas Komunālservīsa), Jūras ielā 1A (tautas namā "Ozolaine", Bibliotēkā) un **Kalnālē** Cīruļu ielā 10 (brīvā laika pavadīšanas centrā "Kadiķis"). **Atbildēt uz jautājumiem var arī elektroniski – <https://forms.gle/Quc7aJ26tFoSL8wt5>.** Viedtālrunu lietotāji anketu var aizpildīt šeit:



1. Kurā ciemā jūs dzīvojat?

- | | | | |
|------------------------------------|---|-----------------------------------|---|
| <input type="checkbox"/> Alderi | <input type="checkbox"/> Carnikava | <input type="checkbox"/> Garupe | <input type="checkbox"/> Lilaste |
| <input type="checkbox"/> Atari | <input type="checkbox"/> Divezeri | <input type="checkbox"/> Gauja | <input type="checkbox"/> Mežgarciems |
| <input type="checkbox"/> Ādaži | <input type="checkbox"/> Eimuri (Ādažu pag.) | <input type="checkbox"/> Iļķene | <input type="checkbox"/> Sigulji |
| <input type="checkbox"/> Āņi | <input type="checkbox"/> Eimuri (Carnikavas pag.) | <input type="checkbox"/> Kadaga | <input type="checkbox"/> Stapripi |
| <input type="checkbox"/> Baltezers | <input type="checkbox"/> Garciems | <input type="checkbox"/> Kalngale | <input type="checkbox"/> Nezinu, kurā ciemā |
| <input type="checkbox"/> Birznieki | <input type="checkbox"/> Garkalne | <input type="checkbox"/> Laveri | |

2. Jūsu vecums?

- līdz 18 gadiem 19–24 gadi 25–34 gadi 35–49 gadi 50–64 gadi 65 gadi un vairāk

3. Norādiet jūsu aktivitāšu vietas (iespējams norādīt vairākas atbildes):

	Ādažu pagastā	Carnikavas pagastā	Rīgā	citur	nedaru to	piezīmes
strādājat algotu darbu	<input type="checkbox"/>	<input type="checkbox"/>	<input type="checkbox"/>	<input type="checkbox"/>	<input type="checkbox"/>	
mācāties	<input type="checkbox"/>	<input type="checkbox"/>	<input type="checkbox"/>	<input type="checkbox"/>	<input type="checkbox"/>	
esat iesaistījies kādā NVO, biedrībā un tml.	<input type="checkbox"/>	<input type="checkbox"/>	<input type="checkbox"/>	<input type="checkbox"/>	<input type="checkbox"/>	
iepirkaties	<input type="checkbox"/>	<input type="checkbox"/>	<input type="checkbox"/>	<input type="checkbox"/>	<input type="checkbox"/>	
saņemat veselības aprūpes pakalpojumus	<input type="checkbox"/>	<input type="checkbox"/>	<input type="checkbox"/>	<input type="checkbox"/>	<input type="checkbox"/>	
apmeklējat sporta pasākumus	<input type="checkbox"/>	<input type="checkbox"/>	<input type="checkbox"/>	<input type="checkbox"/>	<input type="checkbox"/>	
apmeklējat kultūras un izklaides pasākumus	<input type="checkbox"/>	<input type="checkbox"/>	<input type="checkbox"/>	<input type="checkbox"/>	<input type="checkbox"/>	
darbojaties pašdarbības kolektīvā	<input type="checkbox"/>	<input type="checkbox"/>	<input type="checkbox"/>	<input type="checkbox"/>	<input type="checkbox"/>	
pavadāt brīvo laiku	<input type="checkbox"/>	<input type="checkbox"/>	<input type="checkbox"/>	<input type="checkbox"/>	<input type="checkbox"/>	
jūsu bērni apmeklē skolu vai pirmsskolu	<input type="checkbox"/>	<input type="checkbox"/>	<input type="checkbox"/>	<input type="checkbox"/>	<input type="checkbox"/>	

4. Cik labi jūs pazīstat Ādažu pagasta teritoriju?

- labi vidēji slikti praktiski nemaz grūti pateikt jo

5. Cik labi jūs pazīstat Carnikavas pagasta teritoriju?

- labi vidēji slikti praktiski nemaz grūti pateikt jo

6. Kas ir unikāls Ādažu pagastā? (var minēt vairākus)

-
-

7. Kas ir unikāls Carnikavas pagastā? (var minēt vairākus)

-
-

8. Kādas ir nozīmīgākās Ādažu pagasta priekšrocības attīstības veicināšanai? (iespējams norādīt vairākas)

- ģeogrāfiskais novietojums dabas vērtības "VIA Baltica" zinoši iedzīvotāji ražošanas teritorijas
- tirdzniecības teritorijas pakalpojumu teritorijas ceļu tīkls kultūrvēsturiskais mantojums
- sociālā infrastruktūra izglītības infrastruktūra cita atbilde



SEKO MUMS:



facebook.com/adazilv



@Adazu_novads



instagram.com/adazilv/

13

9. Kādas ir nozīmīgākās Carnikavas pagasta priekšrocības attīstības veicināšanai? (iespējams norādīt vairākas)

- ģeogrāfiskais novietojums dabas vērtības "VIA Baltica" zinoši iedzīvotāji ražošanas teritorijas
 tirdzniecības teritorijas pakalpojumu teritorijas ceļu tīkls kultūrvēsturiskais mantojums
 sociālā infrastruktūra izglītības infrastruktūra jūra cita atbilde

10. Novērtējiet kvalitāti šādās jomās Jūsu pagastā (lūdzam sniegt paskaidrojumu, ja atbilde ir "neapmierina")!

	apmierina	drīzāk apmierina	drīzāk neapmierina	neapmierina	grūti pateikt	piezīmes
pagasta attīstība	<input type="checkbox"/>	<input type="checkbox"/>	<input type="checkbox"/>	<input type="checkbox"/>	<input type="checkbox"/>	
apbūves vide kopumā	<input type="checkbox"/>	<input type="checkbox"/>	<input type="checkbox"/>	<input type="checkbox"/>	<input type="checkbox"/>	
apbūves vide Jūsu ciemā	<input type="checkbox"/>	<input type="checkbox"/>	<input type="checkbox"/>	<input type="checkbox"/>	<input type="checkbox"/>	
teritorijas labiekārtojums	<input type="checkbox"/>	<input type="checkbox"/>	<input type="checkbox"/>	<input type="checkbox"/>	<input type="checkbox"/>	
vides kvalitāte	<input type="checkbox"/>	<input type="checkbox"/>	<input type="checkbox"/>	<input type="checkbox"/>	<input type="checkbox"/>	
gaiss	<input type="checkbox"/>	<input type="checkbox"/>	<input type="checkbox"/>	<input type="checkbox"/>	<input type="checkbox"/>	
dzeramais ūdens	<input type="checkbox"/>	<input type="checkbox"/>	<input type="checkbox"/>	<input type="checkbox"/>	<input type="checkbox"/>	
gājējiem domātu ielu infrastruktūra	<input type="checkbox"/>	<input type="checkbox"/>	<input type="checkbox"/>	<input type="checkbox"/>	<input type="checkbox"/>	
veloceliņu infrastruktūra	<input type="checkbox"/>	<input type="checkbox"/>	<input type="checkbox"/>	<input type="checkbox"/>	<input type="checkbox"/>	
transportam domāto ceļu infrastruktūra	<input type="checkbox"/>	<input type="checkbox"/>	<input type="checkbox"/>	<input type="checkbox"/>	<input type="checkbox"/>	
sabiedriskā transporta maršruti un laiks	<input type="checkbox"/>	<input type="checkbox"/>	<input type="checkbox"/>	<input type="checkbox"/>	<input type="checkbox"/>	
ūdensapgādes un kanalizācijas pakalpojumi	<input type="checkbox"/>	<input type="checkbox"/>	<input type="checkbox"/>	<input type="checkbox"/>	<input type="checkbox"/>	
namu apsaimniekošanas pakalpojumi	<input type="checkbox"/>	<input type="checkbox"/>	<input type="checkbox"/>	<input type="checkbox"/>	<input type="checkbox"/>	
sabiedriskā kārtība	<input type="checkbox"/>	<input type="checkbox"/>	<input type="checkbox"/>	<input type="checkbox"/>	<input type="checkbox"/>	
sociālā palīdzība un sociālie pakalpojumi	<input type="checkbox"/>	<input type="checkbox"/>	<input type="checkbox"/>	<input type="checkbox"/>	<input type="checkbox"/>	
veselības aprūpe	<input type="checkbox"/>	<input type="checkbox"/>	<input type="checkbox"/>	<input type="checkbox"/>	<input type="checkbox"/>	
darba iespējas	<input type="checkbox"/>	<input type="checkbox"/>	<input type="checkbox"/>	<input type="checkbox"/>	<input type="checkbox"/>	
kultūras un izklaides pasākumi	<input type="checkbox"/>	<input type="checkbox"/>	<input type="checkbox"/>	<input type="checkbox"/>	<input type="checkbox"/>	
sporta un aktīvās atpūtas iespējas	<input type="checkbox"/>	<input type="checkbox"/>	<input type="checkbox"/>	<input type="checkbox"/>	<input type="checkbox"/>	
vispārējās izglītības pakalpojumi	<input type="checkbox"/>	<input type="checkbox"/>	<input type="checkbox"/>	<input type="checkbox"/>	<input type="checkbox"/>	
pirmsskolas izglītības pakalpojumi	<input type="checkbox"/>	<input type="checkbox"/>	<input type="checkbox"/>	<input type="checkbox"/>	<input type="checkbox"/>	
mūziklītības pakalpojumi	<input type="checkbox"/>	<input type="checkbox"/>	<input type="checkbox"/>	<input type="checkbox"/>	<input type="checkbox"/>	
interesu izglītība bērniem	<input type="checkbox"/>	<input type="checkbox"/>	<input type="checkbox"/>	<input type="checkbox"/>	<input type="checkbox"/>	
amatierkolektīvi pieaugušajiem	<input type="checkbox"/>	<input type="checkbox"/>	<input type="checkbox"/>	<input type="checkbox"/>	<input type="checkbox"/>	
informācija par pašvaldības darbu	<input type="checkbox"/>	<input type="checkbox"/>	<input type="checkbox"/>	<input type="checkbox"/>	<input type="checkbox"/>	
iespēja iesaistīties pašvaldības lēmumu pieņemšanā	<input type="checkbox"/>	<input type="checkbox"/>	<input type="checkbox"/>	<input type="checkbox"/>	<input type="checkbox"/>	

11. Jūsu ieteikumi kopējai dzīves un vides kvalitātes uzlabošanai Ādažu pagastā (var minēt vairākus)

-

12. Jūsu ieteikumi kopējai dzīves un vides kvalitātes uzlabošanai Carnikavas pagastā (var minēt vairākus)

-

13. Kādi būtu steidzamākie darāmie darbi jaunajā Ādažu novadā (lūgums uzskaitīt 3 svarīgākos)

-

14. Vai jūs piekristat apgalvojumam "Es ieteiktu jaunajā Ādažu novadā dzīvot saviem draugiem"?

- piekristu drīzāk piekristu drīzāk nepiekristu nepiekristu grūti pateikt
 jo

PALDIES PAR PIEDALĪŠANOS APTAUJĀ!

ĀDAŽU VĒSTIS

2020/10



@Adazu_novads



facebook.com/adazilv



instagram.com/adazilv/

www.adazi.lv

Nr.
234



JAUNUMS

BŪVĒS
CEPUMU
RAŽOTNI

NOVADĀ 5. lpp.



SPORTOŠANAS
PRIEKŠ

GODALGOTĀ
TRIATLONISTE
ANTRA ROGA

PERSONĪBA 6. lpp.



BŪVNICĪBA

TURPINĀS
ATARU CEĻA
PĀRBŪVE

NOVADĀ 3. lpp.

Paud **Izmaini Ādažu**
viedokli! **nākotni tagad!**
Ietekmē Ādažu
Pasaki, attīstību!
kas jāmaina! **Dalies**
Iesaisties! **ar idejām!** **Neklusē!**
Piedalies aptaujā līdz 31. oktobrim!

Ādažu novada dome 28.07.2020. pieņēma lēmumu par Ādažu novada Attīstības programmas 2021.-2027. gadam izstrādes uzsākšanu, paredzot, ka līdz 2020. gada decembrim jāizstrādā Attīstības programmas 1. redakcija un līdz 2021. gada maijam – dokumenta gala redakcija. Attīstības programma tiek gatavota sadarbībā ar Carnikavas novada domi, jo Attīstības programma tiek izstrādāta teritorijai, kurā šobrīd atrodas abi novadi. Attīstības programma noteiks konkrētus rīcības virzienus, lai sekmētu ilgtspējīgu jaunā novada attīstību un uzlabotu iedzīvotāju dzīves kvalitāti.

Ādažu un Carnikavas novadu iedzīvotāji,

uzņēmēji un nevalstisko organizāciju pārstāvji tika aicināti iesaistīties Attīstības programmas darba grupās. Tika izveidotas piecas tematiskās darba grupas:

- Ekonomiskās attīstības darba grupa.
- Izglītības, sporta un kultūras darba grupa.
- Veselības aprūpes un sociālo jautājumu darba grupa.
- Teritorijas plānošanas darba grupa.
- Vides darba grupa.

Septembra sākumā notika darba grupu pirmās sanāksmes. Paldies ikvienam, kas izrādīja vēlmi iesaistīties darba grupās! Informējam, ka līdzdarboties plānošanā var arī citos veidos, t.sk., piedaloties paš-

valdību organizētajā iedzīvotāju aptaujā. Viedtālrunu lietotāji anketu var aizpildīt šeit:



Aicinām Jūs izteikt priekšlikumus jaunajai attīstības programmai, jo tā ir lieliska iespēja paust viedokli savas dzīves vides uzlabošanai!

Inga Pērkone

Iesaisties sava novada attīstības plānošanā!



Foto – Inga Pērkone

Jau ziņots, ka Ādažu novada dome sadarbībā ar Carnikavas novada domi ir uzsākusi jaunā apvienotā Ādažu novada Attīstības programmas izstrādi teritorijai, kurā šobrīd atrodas abi novadi (turpmāk – Attīstības programma). Attīstības programma – vidēja termiņa plānošanas dokuments – noteiks konkrētus rīcības virzienus, lai sekmētu ilgtspējīgu jaunā novada attīstību un uzlabotu iedzīvotāju dzīves kvalitāti turpmākajiem 7 gadiem. Darbs pie šī dokumenta izstrādes norit piecās tematiskajās darba grupās:

- Ekonomiskās attīstības darba grupa.
- Izglītības, sporta un kultūras darba grupa.
- Veselības aprūpes un sociālo jautājumu darba grupa.
- Teritorijas plānošanas darba grupa.
- Vides darba grupa.

Attīstības programma ir pakārtota ilgtspējīgas attīstības stratēģijai – ilgtermiņa (25 gadi) plānošanas dokumentam. Tā kā Ādažu novada Attīstības programma 2021.–2027. gadam jāizstrādā, ņemot vērā Ādažu novada ilgtspējīga attīstības stratēģiju (2013.–2037.) un Carnikavas no-

vienaot tajā Ādažu un Carnikavas novada ilgtspējīgas attīstības stratēģiju nozīmīgākos ilgtspējīgos elementus.

ĀDAŽU NOVADA ILGTSPĒJĪGAS ATTĪSTĪBAS STRATĒGIJAS (2013.–2037.) AKTUALIZĀCIJA



Tāpēc Ādažu novada dome 22. septembrī pieņēma lēmumu par Ādažu novada Stratēģijas aktualizāciju, paredzot, ka tas jāizdara līdz 2020. gada decembrim. Stratēģija tiks aktualizēta, apvienojot tajā Ādažu un Carnikavas novada ilgtspējīgas attīstības stratēģiju nozīmīgākos ilgtspējīgos elementus, lai izstrādātu vienotu stratēģisko ietvaru Ādažu novada attīstības programmas 2021.–2027. gadam izstrādei.

Stratēģija tiek aktualizēta sadarbībā ar Carnikavas novada domi. Atgādinām, ka, atbilstoši Administratīvo teritoriju un apdzīvoto vietu likumam, sākot

ar 2021. gada 1. jūliju Ādažu novada administratīvajā teritorijā ietilps divas teritoriālās vienības – esošais Ādažu novads un esošais Carnikavas novads, un jūlijā abas pašvaldības uzsāka kopīgi izstrādāt jaunā Ādažu novada attīstības programmu.

Aicinām arī novadniekus iesaistīties plānošanas dokumentu izstrādes procesā! Jūsu idejas, priekšlikumi, viedokļi un redzējums par apvienoto Ādažu novadu ir ļoti svarīgs, jo tas formulēs pašvaldības attīstības būtiskākos vir-

zienus un konkrētus uzdevumus, kā arī noteiks pašvaldības

budžeta izlietošanas nosacījumus un būs saistoši izpildei gan domes lēmējvarai, gan arī izpildvarai.

Ikviena var iesaistīties, piedaloties iedzīvotāju aptaujā. Anketu var aizpildīt gan drukātā veidā, gan elektroniski www.adazi.lv/aptauja.

Viedtālruni lietotāji anketu var aizpildīt šeit:



Inga Pērkone

Paziņojums par līdzdalības iespējām Ādažu novada attīstības plānošanas dokumenta – Ilgtspējīgas attīstības stratēģijas 2013.–2037. gadam aktualizācijas procesā

Ādažu novada dome sadarbībā ar Carnikavas novada domi uzsāk attīstības plānošanu – Ādažu novada ilgtspējīga attīstības stratēģija (2013.–2037.) aktualizācija. Attīstības plānošanas dokuments tiek aktualizēts laika posmā no 22/09/2020 līdz 31/12/2020. Attīstības plānošanas mērķis ir aktualizēt ilgtermiņa attīstības plānošanas dokumentu teritorijai, kurā šobrīd ietilpst Ādažu novads un Carnikavas novads, lai sekmētu ilgtspējīgu un stabili nākamā Ādažu novada attīstību, nodrošinātu iedzīvotāju dzīves kvalitātes uzlabošanu un veicinātu uzņēmēju konkurētspēju. Šis dokuments tiks saskaņots ar vietējā, nacionālā un reģionālā līmeņa attīstības plānošanas dokumentiem, tajos noteiktajiem ilgtermiņa attīstības mērķiem un prioritātēm.

Attīstības plānošanas dokumenta termiņš ir 2013.–2037. gadam.

Dokumenta izstrāde. Attīstības programmas aktualizāciju veic Ādažu un Carnika-

vas novada domes apstiprināta izstrādes vadības grupa. Lai aktualizācijas procesā iesaistītu nozares speciālistus un sabiedrību, tajā tiks iesaistītas piecas tematiskās darba grupas, kuras tika izveidotas un darbojas Ādažu novada attīstības programmas 2021.–2027. gadam izstrādes ietvaros:

- Ekonomiskās attīstības darba grupa.
- Izglītības, sporta un kultūras darba grupa.
- Veselības aprūpes un sociālo jautājumu darba grupa.
- Teritorijas plānošanas darba grupa.
- Vides darba grupa.

Tematisko darba grupu mērķis ir nodrošināt sabiedrības iespēju līdzdarboties novada attīstības plānošanas dokumenta aktualizācijā un nodrošināt nozaru speciālistiem iespēju izteikt viedokli.

Sabiedrības iespējas līdzdarboties:

- piedaloties pašvaldības organizētajā iedzīvotāju aptaujā 01.09.2020.–31.10.2020.;

- piedaloties darba grupās.

Lūdzam izteikt savus priekšlikumus un pieteikumus līdzdarboties Ilgtspējīgas attīstības stratēģijas aktualizācijā: elektroniski sūtot informāciju uz e-pastu inga.perkone@adazi.lv vai rakstiski, adresējot to Ādažu novada domei, Gaujas ielā 33A, Ādažos, Ādažu novadā, LV-2164, norādot kontaktinformāciju (vārdu, uzvārdu, adresi, tālruni un e-pastu) un vēlamo līdzdalības veidu.

Par sabiedrības līdzdalību atbildīgā persona ir Ādažu novada domes Attīstības un investīciju daļas projektu vadītāja Inga Pērkone, tālr.: 67996086, e-pasts: inga.perkone@adazi.lv.

Precizēta informācija par sabiedrības līdzdalības iespējām tiks ievietota Ādažu timekļa vietnē www.adazi.lv. Carnikavas novada timekļa vietnē www.carnikava.lv un nosūtīta uz sabiedrības pārstāvja norādīto e-pastu.

Uzstādīta pieminas plāksne Lāčplēša Kara ordeņa kavalierim Andrejam Lapiņam



Augsto apbalvojumu varonīgajam puisim piešķīra par drosmi un pašaieliedzību, kuru viņš izrādīja 1919. gada 31. oktobrī – tikai vienu dienu pēc savas 33 dzimšanas dienas.

Andrejs Lapiņš Latvijas armijā iestājās brīvprātīgi 1918. gada 21. decembrī un dienestu sāka Neatkarības rotā. 1919. gada 13. martā tika komandēts uz Liepāju jauniesaukto apmācīšanai. 1919. gada septembrī ieskaitīts 2. Ventspils kājnieku pulkā kā

rotas komandieris

1919. gada 31. oktobrī Daudzevas rajonā, kad 2 bermontiešu rotas bija aplenkusis mūsu izlūku nodaļu 11 cilvēku sastāvā, Andrejs viens pats 2 stundas aizturēja ienaidnieka virziņšanos uz priekšu, taču pats šajā kaujā krita. Iestājoties tumsai, izlūku nodaļai izdevās izklūt no aplenkuma un iznest sev līdzīgu kaujā kritušo leitnantu Andreju Lapiņu. Pēc nāves ģimene Andreja Lapiņa mirstīgās atliekas atveda uz Ādažiem un guldīja ģimenes kapos Baltezerā 1919. gadā.

Lāčplēša Kara ordeni A. Lapiņam piešķīra 1923. gadā. Par Andreja tēvu Bierni Lapiņu vēsta laikraksts “Brīvā Zeme”: “Izcila saimniecība Ādažos. Jaunkūlās – Biernis Lapiņš kā rentnieks ienāca 1876. gadā. Ar neatlaidīgu un mērķapzinātu darbu Jaunkūlu saimniecība, viņa dēla Jēkaba Lapiņa* rokas vadīta, tikusi pie turības. Bez aizņēmumiem, bez parādiem, tikai ar saimniecības ienākumiem uzceltas visas jaunās ēkas”. (*Brīvā Zeme, Nr.28, 09.12.1939*) Veiksmes stāsts Andreja Lapiņa tēva mājās bija nopelnīts sūrā darbā, un kaut arī pats Lāčplēša Kara ordeņa kavalieris diemžēl to nevarēja piedzīvot, viņa atdotā dzīvība bija Latvijas brīvvalsts vērtā.

(*Brālis Andrejs Lapiņš, Lāčplēša Kara ordeņa kavalieris).

Noslēgusies iedzīvotāju aptauja, turpinās Ādažu novada attīstības plānošanas dokumentu izstrāde!



Kā jau iepriekš tika ziņots, Ādažu novada dome sadarbībā ar Carnikavas novada domi jūlijā uzsāka jaunā apvienotā Ādažu novada Attīstības programmas izstrādi teritorijai, kurā šobrīd atrodas abi novadi (turpmāk – Attīstības programma). Tā kā, izstrādājot Attīstības programmu, tika secināts, ka nepieciešams aktualizēt Ādažu novada ilgtspējīgas attīstības stratēģiju (turpmāk – stratēģija), apvienojot tajā Ādažu un Carnikavas novadu ilgtspējīgas attīstības stratēģiju nozīmīgākos ilgtspējīgos elementus, septembrī tika uzsākta Ādažu novada Ilgtspējīgas attīstības stratēģijas aktualizācija. Atgādinām, ka Attīstības programma (kas tiek izstrādāta 7 gadiem)

ir pakārtota ilgtspējīgas attīstības stratēģijai – ilgtermiņa (25 gadi) plānošanas dokumentam.

Abi plānošanas dokumenti tiek izstrādāti, darbojoties vairākās darba grupās:

- Ekonomiskās attīstības darba grupa.
- Izglītības, sporta un kultūras darba grupa.
- Veselības aprūpes un sociālo jautājumu darba grupa.
- Teritorijas plānošanas darba grupa.
- Vides darba grupa.

Ņemot vērā esošo situāciju ar Covid-19 izplatību Latvijā, kā arī noteiktos epidemioloģiskos drošības pasākumus Covid-19 infekcijas izplatības ierobežošanai, darba grupu sanāksmes tiek organizētas tikai attālināti.

Attīstības programmas izstrādes ietvaros no 1. septembra līdz 31. oktobrim tika organizēta iedzīvotāju aptauja, kuras mērķis bija noskaidrot iedzīvotāju viedokli par situāciju Ādažu un Carnikavas pagastos un vēlamajām izmaiņām līdz 2027. gadam.

Aptaujā bija iespēja piedalīties Ādažu un Carnikavas novadu iedzīvotājiem, aizpildot anketu gan drukātā veidā, gan elektroniski. Kopā no abiem novadiem aptaujā piedalījās 1059 respondenti. **Palīdzies ikvienam, kas tajā piedalījās un sniedza savu viedokli par nepieciešamajām darbībām apvienotajā novadā!** Ir uzsākta aptaujas anketu rezultātu apkopošana.

Bija plānots, ka pēc rezultātu apkopošanas tiks organizētas tikšanās ar iedzīvotājiem gan Ādažu, gan Carnikavas novados. Ņemot vērā pulcēšanās ierobežojumus, minētās tikšanās tiek atceltas un aptaujas rezultāti apkopotā veidā tiks publicēti Ādažu un Carnikavas novadu tīmekļvietnēs.

Aicinām novadniekus arī turpmāk iesaistīties plānošanas dokumentu izstrādes procesā! Ja Jums ir kādas idejas, priekšlikumi, viedokļi un redzējums par apvienoto Ādažu novadu, aicinām tos iesūtīt Ingai Pērkonei (e-pasts: inga.perkone@adazi.lv).

Inga Pērkone

Jauni jumti Sporta centra tribiņu kāpņu telpām



Foto - Valērijs Kuzņovs

SEKO MUMS:



facebook.com/adazilv



[@Adazu_novads](https://twitter.com/Adazu_novads)



instagram.com/adazilv/

19

NOVADĀ

Ceļā uz lielisku novadu.

Iedzīvotāji aptaujā sniedz priekšlikumus, kā uzlabot dzīvi apvienotajā novadā

Jau ziņots, ka Ādažu novada dome sadarbībā ar Carnikavas novada domi Ādažu novada Attīstības programmas 2021.–2027. gadam izstrādes ietvaros no 1. septembra līdz 31. oktobrim organizēja iedzīvotāju aptauju. Aptaujas mērķis bija noskaidrot iedzīvotāju viedokli par situāciju Ādažu un Carnikavas pagastos un vēlamajām izmaiņām līdz 2027. gadam.

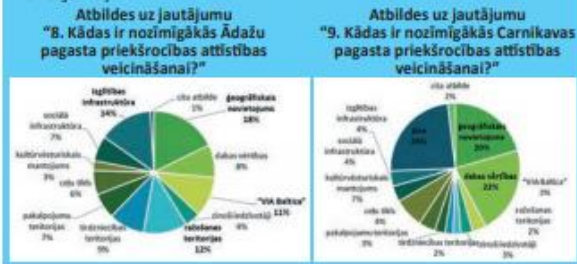
Kopā no abiem novadiem aptaujā piedalījās 1059 respondenti, no kuriem 65% bija Ādažu novada iedzīvotāji. Lielākā daļa aptaujas dalībnieku dzīvo Ādažu, Carnikavas un Baltezers ciemos. Lielākā daļa no viņiem strādā Rīgā, iepērkas, saņem veselības aprūpes pakalpojumus, apmeklē kultūras, izklaides pasākumus un apmeklē sporta pakalpojumus Rīgā un Ādažu novadā. Vairāk nekā pusei respondentu bērni apmeklē izglītības iestādes Ādažu novadā.



Redzams, ka Ādažu novada iedzīvotāji zina labāk nekā Carnikavas novada. Turklāt Carnikavas novada iedzīvotāji Ādažu novadu pazīst labāk nekā Ādažu novada iedzīvotāji Carnikavas novadu.



Ādažu novadā tiek atzīmētas vairākas jomas, kas tiek uzskatītas par tā priekšrocībām – katrs desmitais respondents par tām uzskata ģeogrāfisko novietojumu, izglītības infrastruktūru, ražošanas teritorijas un VIA Baltica (Ādažu novada iedzīvotāji izteikti kā vissvarīgākās savā novada priekšrocības norāda pirmās divas nosauktās). Carnikavas novadā tās ir izteiktas trīs – jūra, dabas vērtības, ģeogrāfiskais novietojums (Carnikavas novada iedzīvotāju domas par pirmajām trim savām priekšrocībām sakrīt ar Ādažu novada iedzīvotāju domām, bet kā ceturto viņi norāda arī kultūrvēsturisko mantojumu).

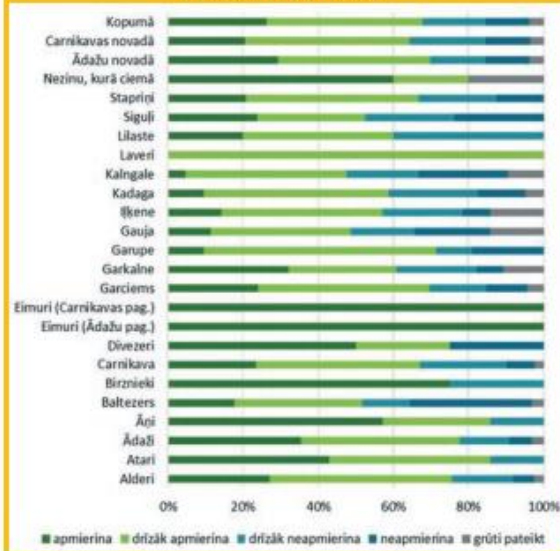


Kā liecina gan Ādažu, gan Carnikavas novada iedzīvotāju sniegtās atbildes, visvairāk iedzīvotājus neapmierina gājējiem domāto ielu infrastruktūra, velosaiņu infrastruktūra, darba iespējas, transportam domāto ceļu infrastruktūra. Vislabāk apmierina gaiss, dzērmais ūdens, vides kvalitāte, sabiedriskā kārtība, sporta un aktīvās atpūtas iespējas, kultūras un izklaides pasākumi. Pagastu attīstība kopumā tiek novērtēta diezgan labi.



Nemot vērā to, ka no atsevišķiem ciemiem (Eimuri Ādažu novadā, Eimuri Carnikavas novadā, Laveri, Divezeri, Birznieki, Lilaste, Āņi, Atari) aptaujāj piedalījās ļoti mazs iedzīvotāju skaits, izvērtējot anketās sniegtās atbildes, var novērtēt, cik iedzīvotāji ir apmierināti ar apbūves vidi savā ciemā.

Atbildes uz jautājumu
"10. Novērtējiet kvalitāti šādās jomās jūsu pagastā –
apbūves vide jūsu ciemā"



Tika saņemts ļoti daudz komentāru un ieteikumu par to, kas būtu jādarīja esošajās Ādažu un Carnikavas novada teritorijās, lai veicinātu kopējās dzīves telpas uzlabošanu tajās.

Biezāk minētie ieteikumi kopējai dzīves un vides kvalitātes uzlabošanai Ādažu pagastā:

- Sakārtot, attīstīt ceļu un ielu infrastruktūru, t.sk., pie A1;
- Attīstīt velo un gājēju ceļiņu infrastruktūru (starp novadu centriem, attālākajiem ciemiem, līdz jūrai un citiem ūdensobjektiem);
- Apgaismojums ielās;
- Pašvaldības bērnu dārza paplašināšana/jauna būvniecība;
- Domāt par brīvā laika pavadīšanu jauniešiem;
- Attīstīt, veidot jaunus bērnu rotaļu laukumus;
- Domāt par attālāko ciemu attīstību;
- Sūkņu stacijas vēsturiskās teritorijas labiekārtošana;
- Vairāk kvalitatīvu kultūras pasākumu;
- Samazināt poligona darbību.

Biezāk minētie ieteikumi kopējai dzīves un vides kvalitātes uzlabošanai Carnikavas pagastā:

- Velo un gājēju ceļiņu izbūve no Ādažiem līdz Carnikavai, no attālākajiem ciemiem līdz centram, līdz jūrai;
- Izveidot vairāk stāvvietu netālu no jūras;

- Uzlabot sabiedriskā transporta kustību un palielināt reisu biežumu;
- Publiskās tualetes, atkritumu konteineri, ģērbtuves Piejūras teritorijā, jūras pludmales zonas labiekārtošana;
- Nepieciešams jauns tirdzniecības centrs;
- Atpūtas vietu, kafējnicu izveide;
- Attīstīt centralizēto kanalizāciju un ūdensapgādi, internetu.

Biezāk minētie ieteikumi steidzamākie darbi jaunajā Ādažu novadā:

- Ceļu un ielu infrastruktūras attīstība, t.sk., apgaismojums;
- Drošas velo un gājēju ceļiņu infrastruktūras attīstība, kas savienotu Ādažus un Carnikavu, attālākos ciemus ar centru;
- Autoceļa A1 pieslēgumu sakārtošana/drošība uz A1;
- Bērnu dārzu paplašināšana/jaunu būvniecība;
- Sabiedriskā transporta savienojumi starp novada apdzīvotajām vietām;
- Attīstīt jaunas darba vietas novadā;
- Jaunas sporta infrastruktūras izveide;
- Jaunu atpūtas objektu izveide;
- Attīstīt piekļuvi dabas objektiem;
- Sakārtot bibliotēku jautājumu abos centros;
- Labāka atkritumu apsaimniekošana;
- Pārdomāts attīstības plāns, nosakot katra novada prioritātes atbilstoši videi un tās priekšrocībām/iespējām. Lai Carnikava un Ādaži nekonkurētu, bet papildinātu viens otru. Ja Ādaži vairāk attīstās kā rūpnieciska un biznesa teritorija, tad Carnikavai būtu jāpilda atpūtas un izklaides funkcija. Turpināt attīstīt abas apdzīvotās vietas, neatstājot kādu no tām novārtā;
- Izveidot vienotu informācijas avotu (avīze, mājaslapa u.c.);
- Plašākas informācijas sniegšana par plāniem un attīstību Ādažu novadā;
- Lēmumu pieņemšanā vērā ņemt un iekļaut katra ciema iedzīvotāju vajadzības un viedokli, kā arī, ja tas ir pamatojums ar reāliem (skaitļos atēlojamiem) ieguvumiem un labumiem kopējai sabiedrībai;
- Nodrošināt pieejamus pakalpojumus arī Carnikavā, lai nevajadzētu braukt uz Ādažiem.

Aptaujā sniegtie ierosinājumi un komentāri par konkrētām vietām un objektiem šobrīd tiek skatīti darba grupās, lai izvērtētu, kurus no tiem ir iespējams iekļaut Attīstības programmas Rīcības plānā un Investīciju plānā. Aptaujas rezultātu kopsavilkumi ir publicēti pašvaldību tīmekļu vietnēs, savukārt plašāka informācija būs pieejama Attīstības programmas pielikumos.

Paldies ikvienam, kurš piedalījās aptaujā un sniedza savu viedokli par nepieciešamajām darbībām apvienotajā novadā! Aicinām novadniekus arī turpmāk iesaistīties plānošanas dokumentu izstrādes procesā! Ja Jums ir kādas idejas, priekšlikumi, viedokļi un redzējums par apvienoto Ādažu novadu, aicinām tos iesūtīt Ingai Pērkonei (e-pasts: inga.perkone@adazi.lv).

Inga Pērkone

Tirdzniecības atļaujas varēs saņemt, iepriekš piesakoties pa tālr. 67997350



Tirgotāju ievērbai! Atgādinām – tirgotāji, kuri no 4. janvāra ieradīšies domē iesniegt pieteikumu un dokumentus tirdzniecības atļaujas saņemšanai 2021. gadam, Covid-19 izplatības ierobežošanas dēļ tiks pieņemti tikai, ja būs iepriekš pieteikušies, zvanot Ādažu novada Valsts un pašvaldības vienotajam klientu apkalpošanas centram pa tālr.: **67997350** vai **29486570** vai rakstot e-pastā: dome@adazi.lv! Lūdzam interesentus pierakstīties savlaicīgi! Tāpat atgādinām, ka iesniegumus var iesniegt ne vien klātienē, bet arī portālā Latvija.lv. Iesnieguma veidlapa, kā arī nepieciešamo dokumentu saraksts pieejams pašvaldības tīmekļvietnes www.adazi.lv sadaļā Pakalpojumi/Tirdzniecība/Ielu tirdzniecības atļauja.

Valsts un pašvaldības vienotais klientu apkalpošanas centrs

SEKO MUMS:



facebook.com/adazilv



@Adazu_novads



instagram.com/adazilv/

15

NOVADĀ

Parka ielā atjaunota iebrauktuve no Rīgas gatves līdz bērnu dārzam un izveidotas trīs auto stāvvietas

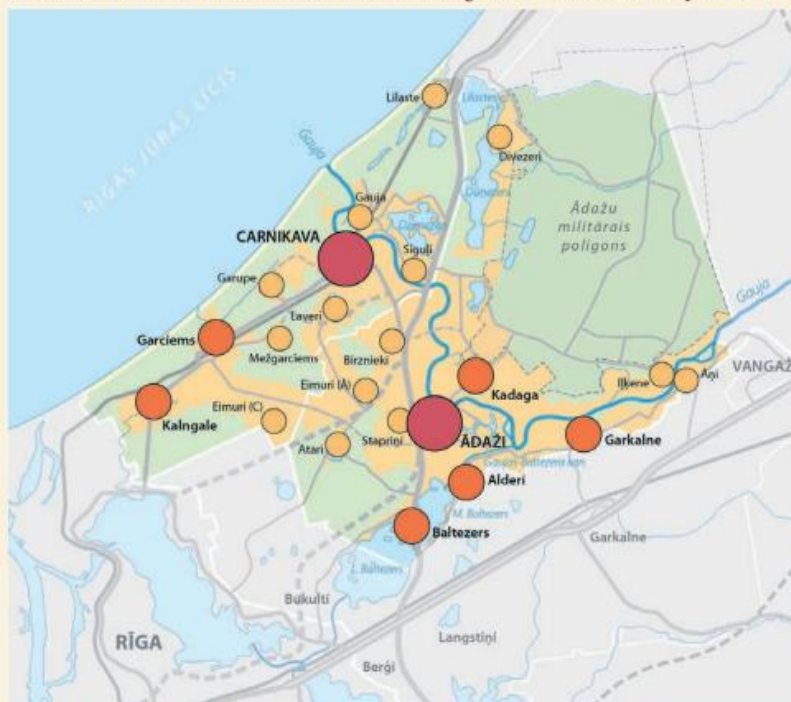


Foto – Pēteris Sablins

Turpinās darbs pie Ādažu novada Attīstības programmas izstrādes un Stratēģijas aktualizācijas

Ādažu novada dome sadarbībā ar Carnikavas novada domi turpina izstrādāt Ādažu novada Attīstības programmu 2021.–2027. gadam (turpmāk – Attīstības programma), kā arī aktualizēt Ādažu novada Ilgtspējīgas attīstības stratēģiju 2013.–2037. gadam (turpmāk – Stratēģija). Jau ziņots, ka Attīstības programmas izstrāde tika uzsākta 2020. gada jūlijā, savukārt Stratēģijas aktualizācija – 2020. gada septembrī. Iepriekšējo mēnešu laikā 5 darba grupas aktīvi strādāja pie abu dokumentu pamatojuma, t.sk. tika izvērtēti iedzīvotāju aptaujas laikā saņemtie ierosinājumi gan Ādažu, gan Carnikavas tagadējo novadu teritoriju attīstībai. Atgādinām, ka iedzīvotāju aptaujā piedalījās 1059 respondenti no abiem novadiem, un saņemto ierosinājumu skaits bija ievērojams. Jāatzīst, ka iedzīvotājiem svarīgās lietas – ceļu infrastruktūras uzlabošana, attīstība; mobilitāte; kvalitatīvas izglītības

pieejamība pēc iespējas tuvāk dzīvesvietai; iedzīvotāju atpūta novada teritorijā; novadā esošo dabas bagātību apskate; pārdomātāka un kvalitatīvāka apdzīvoto teritoriju attīstība; vides un dabas aizsardzība; sporta infrastruktūras attīstība; sociālās un veselības infrastruktūras attīstība; kultūras attīstība; sabiedriskā transporta pieejamība u.c. – pilnībā sakrita ar darba grupās runāto. Pašvaldība labprāt īstenotu gandrīz visus ierosinājumus, tomēr, lai to izdarītu, pašvaldības ieņēmumi būtu jāpalielina vairākas reizes, tāpēc kritiski tika izvērtēti, kuri priekšlikumi ir reāli izpildāmi. Ņemot vērā gan iedzīvotāju vēlmes, gan pašvaldības speciālistu novērtējumu, gan darba grupās diskutēto, tiek izstrādāta Attīstības programma un tās Vides pārskats, kā arī aktualizētā Stratēģija un tās Vides pārskats. Ievērojot Ministru kabineta noteikumus paredzēto kārtību sabiedrības iesaistei plānošanas dokumentu izstrādē,



Plānotā jaunā Ādažu novada apdzīvojuma struktūra (izstrādātājs – SIA "Grupa 93").

šanas dokumentu izstrādē, kā arī atklātības principu, janvārī plānots pieņemt lēmumus par visu dokumentu 1. redakcijas nodošanu publiskajai apspriešanai. Publiskās apspriešanas laikā ikvienam iedzīvotājam būs iespēja iepazīties ar sagatavotajiem dokumentiem. Publiskās apspriešanas laikā ikvienam iedzīvotājam būs iespēja iepazīties ar sagatavotajiem plānošanas dokumentiem un izteikt priekšlikumus to labošanai vai papildināšanai. Liels paldies ikvienam, kas iesaistījās kādā no plānošanas dokumentu izstrādes darba grupām vai piedalījās aptaujā! Aicinām arī turpmāk sekot līdzi informācijai pašvaldības tīmekļvietnē www.adazi.lv un informatīvajā izdevumā “Ādažu Vēstis”, un iesaistīties sava novada attīstības plānošanā!

Inga Pērķone

Publikācijas Carnikavas novada domes informatīvajā izdevumā “Carnikavas Novada Vēstis”

“Carnikavas Novada Vēstis”, 2020.gada augusts, Nr.324, 3.lpp.

ATTĪSTĪBA | 3

Aicinām iedzīvotājus iesaistīties jaunā Ādažu novada Attīstības programmas 2021.–2027. gadam izstrādē

30. jūlijā Carnikavas novada domes priekšsēdētāja Daiga Mierīņa un Ādažu novada domes priekšsēdētājs Māris Sprindžuks parakstīja līgumu par jaunā, apvienotā Ādažu novada Attīstības programmas izstrādi. Līgums paredz, ka abu novadu domes, ievērojot partnerības un ekonomiskā izdevīguma principus, vienojas kopīgi uzsākt Ādažu novada Attīstības programmas 2021.–2027. gadam izstrādi teritorijai, kurā šobrīd atrodas abi novadi. Programmas izstrāde ilgs līdz 2021. gada maijam, bet tās pirmā redakcija jāsaņem līdz šī gada decembrim.

Attīstības programma noteiks konkrētus rīcības virzienus, lai sekmētu ilgtspējīgu jaunā novada attīstību un uzlabotu iedzīvotāju dzīves kvalitāti.

Attīstības programmas izstrāde tiks veikta piecās darba grupās:

- 1) Ekonomiskās attīstības darba grupa (tēmas – iedzīvotāji, nodarbinātība, uzņēmējdarbības attīstība, tūrisms un rekreācija, zvejniecība, investīciju piesaiste u.tml.).
- 2) Izglītības, sporta un kultūras darba grupa (tēmas – pirmsskolas, vispārējā, profesionālās ievirzes un interešu izglītība, pieaugušo mūžizglītība, sports, jaunatne, kultūra u.tml.).
- 3) Veselības aprūpes un sociālo jautājumu darba grupa (tēmas – bērnu un ģimenes politika, sociālie pakalpojumi un palīdzība, vienlīdzīgas iespējas (personas

ar invaliditāti u.tml.), veselības aprūpes pieejamība, veselīgs dzīvesveids, sabiedriskā kārtība un drošība u.tml.).

4) Teritorijas plānošanas darba grupa (tēmas – satiksmes infrastruktūra, satiksmes organizācija, sakari, siltumapgāde, gāzes apgāde, enerģētika un energoefektivitāte, zemes pārvaldība, lauksaimniecība, komunālsaimniecība, ūdenssaimniecība u.tml.).

5) Vides darba grupa (tēmas – dabas resursi, ainavas, atkritumu apsaimniekošana, polderi, mežu, ūdens un zemes dziļu resursu apsaimniekošana, vides aizsardzība, gaisa kvalitāte un troksnis, klimata pārmaiņas, energopolitika, īpaši apdraudētās teritorijas u.tml.).

Aicinām iedzīvotājus, nozaru speciālistus pieteikties dalībai darba grupās, ja persona pārstāv kādu organizētu interešu grupu attiecīgajā jomā vai personai ir pieredze attiecīgo jomu projektu īstenošanā, vai arī persona ir diplomēts eksperts attiecīgajā jomā.

Lai pieteiktos, līdz **š. g. 17. augustam elektroniski jāiesniedz pieteikuma anketa, kas pieejama www.carnikava.lv**, norādot savu kontaktinformāciju un vēlamo darba grupu. Jūsu personas dati tiks izmantoti normatīvajos aktos noteiktā kārtībā un tikai dalības identifikēšanai darba grupās.

Ja ir jautājumi vai priekšlikumi, aicinām sazināties ar Carnikavas novada domes Attīstības un plānošanas nodaļas vadītāju Ināru Stalidzāni, tālr. 29475130, inara.stalidzane@carnikava.lv.

Iedzīvotāji un citi sabiedrības pārstāvji var līdzdarboties Attīstības programmas sagatavošanā:

- piedaloties sabiedriskajā apspriedē un publiskajā apspriešanās;
- piedaloties iedzīvotāju aptaujā;
- iesaistoties diskusiju grupās, forumos un citās līdzdalības aktivitātēs;
- rakstiski sniedzot viedokli;
- sagatavojot atzinumu normatīvajos aktos noteiktajā kārtībā;
- sniedzot iebildumus un priekšlikumus lēmuma pieņemšanas procesā.

Jūsu idejas, priekšlikumi, viedokļi par apvienoto Ādažu novadu ir svarīgi, jo tas formulēs pašvaldības attīstības būtiskākos virzienus un konkrētus uzdevumus, kā arī noteiks pašvaldības budžeta izlietošanas nosacījumus un būs saistoši izpildei gan domes lēmējvarai, gan arī izpildvarai. Informācija par sabiedrības līdzdalības iespējām tiks ievietota www.adazi.lv un www.carnikava.lv.

Aicinām ikvienu iesaistīties Ādažu novada Attīstības programmas izstrādē, jo tā ir iespēja izteikt savus priekšlikumus un paust tiešu viedokli savu interešu jomās! ■ *Attīstības nodaļa*

Carnikavā atvērta jauna bezmaksas autostāvvietā



Stāvlaukumā Laivu ielā paredzēta vieta 36 automašīnām

Kopš jūlija beigām lietošanai atvērta bezmaksas stāvlaukums Laivu ielā pie Carnikavas promenādes. Jaunais stāvlaukums ir ar ciešu segumu, un tajā ir vieta 36 automašīnām.

Jau ziņojām, ka, lai gan stāvlaukumu bija plānots pabeigt jūnija vidū, būvdarbi aizkavējās nekvalitatīvā bruģa dēļ. Pēc p/a “Carnikavas Komunālserviss” pasūtījuma pārbaudot bruģakmens izturību Rīgas Tehniskā universitātes laboratorijā, konstatēts, ka tā izturība neatbilst valstī noteiktā standarta prasībām. Tagad ieklātais bruģis atbilst visām kvalitātes prasībām, un par tā ieklāšanu gādāja būvdarbu veicējs SIA “AL Ceļu Būve”.

Projekta “Laivu ielas stāvlaukuma un ielas apgaismojuma izbūve” kopējās izmaksas ar būvniecību, projektēšanu un būvuzraudzību ir 98 601,81 eiro (ar PVN) no pašvaldības budžeta. ■ *A. Ģermane*

LVC prezentē satiksmes organizācijas izmaiņas uz A1

8. septembrī Ādažos VAS “Latvijas Valsts ceļi” (LVC) pašvaldībām, Satiksmes ministrijas pārstāvjiem u.c. interesentiem prezentēja projektu, kurš tiek īstenots, lai uzlabotu satiksmes drošību Tallinas šosejas (A1) posmā no Vidzemes šosejas līdz Pulksteņezeram aiz Gaujas tilta. Šajā posmā katru gadu pieaug ceļu satiksmes negadījumu skaits, tur ir izveidojušies seši tā sauktie melnie punkti, tāpēc posmā plānotas ievērojamas satiksmes organizācijas izmaiņas.

Vairākos krustojumos uz A1 tiks liegts kreisais pagrieziena, kā arī citas izmaiņas (vairāk informācijas un speciālistu komentāri vietnē lvc.lv, www.carnikava.lv). Apzinoties, ka šādi lēmumi ir ļoti nepopulāri priekš iedzīvotājiem un pašvaldībām, LVC vadītājs Jānis Lange pasākumā uzsvēra – “cilvēku dzīvība un veselība ir ar augstāku vērtību”.

Carnikavas novada domes priekšsēdētāja Daiga Mieriņa prezentācijā norādīja, ka nav piedāvāts uzlabojums kreisajam pagriezienam uz Siguliem, kurš ir nozīmīgs Gaujas ciema un Sigulņu iedzīvotājiem, turklāt drīzumā tur tiks atvērta pašvaldības bērnudārzs. Savukārt, pagriežoties pa labi no Siguliem, nepieciešama ieskrējiena josla pirms izbraukšanas uz tilta. “Ikdienā redzams, ka daudzi Saulkrastu iedzīvotāji brauc

P1 pieslēgums A1

- Virzienā uz Ainažiem tiks liegts kreisais pagrieziena uz Carnikavu vieglajam transportam, atļaujot to tikai smagajam transportam. Izbraucot no P1 uz A1, būs atļauts gan labais, gan kreisais pagrieziena.
- Lai netiktu izraisīts tiešs konflikts starp Ainažu–Rīgas virziena plūsmu, 1,5 km garumā izbūvēs kreiso iekļaušanās joslu.
- Pa labi virzienā uz Rīgu tagadējās autobusa pieturas vietā veidos ieskrējiena joslu.

V45 pieslēgums A1

- No Rīgas puses braucošajiem vieglajiem auto kreisais pagrieziena uz Carnikavu būs atļauts V45 pieslēgumā pirms Gaujas tilta, līdz kuram, kā teikts iepriekš, vedīs divas jostas. Tie, kuri nogriežas pa kreisi, netraucēs plūsmai virzienā uz Ainažiem.
- Virzienā no Carnikavas pa V45 pie Gaujas tilta slēgs kreiso pagriezienu uz A1 Ainažu virzienā.

Dzirņupes ielas pieslēgums A1

- Likvidēts kreisais pagrieziena virzienā uz Ainažiem.

Aicinām iedzīvotājus izteikt viedokli par plānotajām izmaiņām!

- Lai formulētu Carnikavas pašvaldības viedokli par izmaiņām, aicinām iedzīvotājus līdz 20.septembrim aptaujā www.carnikava.lv izteikt viedokli (viedtālrunu lietotāji aptauju var atrast, skenējot QR kodu). Informācija tiks izmantota apkopotā veidā.
- Arī Ādažu novada dome aicina Carnikavas novada iedzīvotājus sūtīt savu viedokli un priekšlikumus par plānotajām satiksmes organizācijas izmaiņām. To līdz 20.septembrim var iesniegt e-pastā dome@adazi.lv.



cauri Carnikavai, bet tagad visu plūsmu novirzīs uz vienu krustojumu,” domes priekšsēdētāja aicina tomēr to sadalīt uz vairākiem krustojumiem.

Ādažu novada domes priekšsēdētājs Māris Sprindžuks atzīst, ka ir samilzusi satiksmes drošības problēma uz A1, un nav saprotams LVC risinājums – daudzu kreiso pagriezienu likvidēšana, jo ceļu satiksmes konfliktu noņemšana vienos punktos būtībā tos pārliks uz nākamajiem krustojumiem. M. Sprindžuks uzskata, ka konceptuāli pareizāk būtu

nevis vadīt plūsmu cauri Ādažiem, bet starp Ādažiem un Carnikavu veidot ievadu Rīgā, piemēram, pa Ataru un Garcima ceļu. Tas prasītu ievērojamus ieguldījumus, toties radikāli samazinātu plūsmu caur Ādažiem un Baltezeru. “Tad varētu nodzīvot šos pārejas gadus, līdz tiks izbūvēts viadukts un četru joslu brauktuve,” pauž M. Sprindžuks, kurš arī uzsvēra nepieciešamību Pierīgas satiksmes plānošanu īstenot kopā ar galvaspilsētu Rīgu. ■

I. Curbule

Aicinām aptaujā izteikt viedokli par Carnikavas un Ādažu pagasta attīstību jaunajā novadā

Jau vēstīts, ka Ādažu novada dome kopā ar Carnikavas novada domi sākusi darbu pie jaunā apvienotā Ādažu novada Attīstības programmas izstrādes teritorijai, kurā šobrīd atrodas abi novadi. Attīstības plānošanas dokuments tiek izstrādāts laika posmā no 2020. gada 28. jūlija līdz 2021. gada 31. maijam.

Līdz 31. oktobrim aicinām novadniekus aptaujā izteikt viedokli par apvienoto Ādažu un Carnikavas pagastu teritoriju attīstību. Jūsu viedokli tiks izmantoti apvienotā Ādažu novada Attīstības programmas (2021–2027) izstrādei. Tie palīdzēs formulēt jaunās pašvaldības attīstības būtiskākos virzienus un konkrētus uzdevumus, kā arī noteiks pašvaldības budžeta izlietošanas nosacījumus un būs saistoši izpildei gan domes lēmējvarai, gan arī izpildvarai.

– Elektroniski anketa pieejama mājaslapā www.carnikava.lv.

– Anketa drukātā formātā pieejama: Carnikavas novada domes klientu apkal-

pošanas centrā un centrā “Pīlādzis” (Stacijas ielā 5 Carnikavā); Carnikavas novada bibliotēkā un tautas namā “Ozolaine” (Jūras ielā 1A Carnikavā); “Carnikavas Komunālservisā” (Stacijas ielā 7 Carnikavā); brīvā laika pavadīšanas centrā “Kadīķis” Kalngalē, Cīruļu ielā 10. Šajās vietās anketas pēc aizpildīšanas arī jāiesniedz.

– Anketa atrodama arī šī numura 5. un 6. lappusē, lūdzam to izgriezt, aizpildīt un iesniegt kādā no minētajām vietām klātienē vai sūtīt pa pastu uz Stacijas 5, Carnikava, LV-2163.

– Viedtālrunu lietotāji anketu var atrast, skenējot QR kodu.



Paldies visiem, kas izrādīja interesi un vēlmi iesaistīties kādā no piecām Attīstības programmas izstrādes tematiskajām darba grupām:

- Ekonomiskās attīstības darba grupa;
- Izglītības, sporta un kultūras darba grupa;

- Veselības aprūpes un sociālo jautājumu darba grupa;
- Teritorijas plānošanas darba grupa;
- Vides darba grupa.

Visām darba grupām ir notikušas pirmās sanāksmes, noteikti atbildīgi, un tās ir sākušas darbu.

Lai arī darba grupas jau nokomplektētas, iedzīvotājus, kuri vēlas piedalīties kādā no darba grupu sanāksmēm, aicinām sazināties ar Ādažu domes projektu vadītāju Ingu Pērkonī (tāl. 67996086, e-pasts inga.perkone@adazi.lv). Plānots, ka Attīstības programmas pirmo redakciju domes varēs apstiprināt decembrī.

Programmas izstrādes posmā iedzīvotāji un citi sabiedrības pārstāvji varēs līdzdarboties, aizpildot ne tikai elektronisko aptaujas anketu, bet arī piedaloties publiskajā apspriešanā (plānotais laiks – 28.12.2020.–31.01.2021.) un publiskās apspriešanas sanāksmē (plānotais laiks – 2021. gada janvāris). ■

Attīstības un plānošanas nodaļa



IEDZĪVOTĀJU APTAUJA

(01.09.2020.–31.10.2020.)



Cienījamie Ādažu un Carnikavas novada iedzīvotāji! **Ādažu novada dome kopā ar Carnikavas novada domi no 1. septembra līdz 31. oktobrim veic iedzīvotāju aptauju par Ādažu un Carnikavas pagastu teritoriju attīstību.** Jūsu viedokļi tiks izmantoti apvienotā Ādažu novada Attīstības programmas (2021–2027) izstrādei. **Aicinām jūs izteikt priekšlikumus jaunajai Attīstības programmai, jo tā ir lieliska iespēja paust viedokli savas dzīves vides uzlabošanai!**

Aptaujas mērķis ir noskaidrot iedzīvotāju viedokli par situāciju Ādažu un Carnikavas pagastā un vēlamajām izmaiņām līdz 2027. gadam. **Anketa ir anonīma.** Jūsu atbildes būs konfidenciālas un tiks izmantotas apkopotā veidā. Katrā jautājumā atzīmējiet vienu atbildi, izņemot, ja norādīts citādi. Tabulās viena atbilde jāsniedz par katru jomu.

Aptaujas anketas drukātā veidā pieejamas Ādažu novada domē, Carnikavas novada domē, informatīvo izdevumu "Ādažu Vēstis" un "Carnikavas Novada Vēstis" septembra izdevumos. Aizpildītās anketas var ievietot aptaujas urnās **Ādažos:** Gaujas iela 33A (Klientu apkalpošanas centrā), Gaujas iela 27B (bibliotēkā), Gaujas iela 13/15 (Sociālajā dienestā) un Gaujas iela 30 (Sporta centrā), **Carnikavā:** Stacijas ielā 5 (Klientu apkalpošanas centrā, Sociālajā dienestā), Stacijas ielā 7 (Carnikavas Komunālservisā), Jūras ielā 1A (tautas namā "Ozolaine", bibliotēkā) un **Kalnālē:** Cīruļu ielā 10 (brīvā laika pavadīšanas centrā "Kadiķis"). **Atbildēt uz jautājumiem var arī elektroniski pašvaldību mājaslapās.**

1. Kurā ciemā Jūs dzīvojat?

- | | | | | | |
|------------------------------------|--------------------------------------|--|---|---|------------------------------------|
| <input type="checkbox"/> Alderi | <input type="checkbox"/> Atari | <input type="checkbox"/> Ādaži | <input type="checkbox"/> Āņi | <input type="checkbox"/> Baltezers | <input type="checkbox"/> Birznieki |
| <input type="checkbox"/> Carnikava | <input type="checkbox"/> Divezeri | <input type="checkbox"/> Eimuri (Ādažu pag.) | <input type="checkbox"/> Eimuri (Carnikavas pag.) | <input type="checkbox"/> Garciems | <input type="checkbox"/> Garkalne |
| <input type="checkbox"/> Garupe | <input type="checkbox"/> Gauja | <input type="checkbox"/> Ilķene | <input type="checkbox"/> Kadaga | <input type="checkbox"/> Kalngale | <input type="checkbox"/> Laveri |
| <input type="checkbox"/> Lilaste | <input type="checkbox"/> Mežgarciems | <input type="checkbox"/> Siguļi | <input type="checkbox"/> Stapriņi | <input type="checkbox"/> Nezinu, kurā ciemā | |

2. Jūsu vecums?

- līdz 18 gadiem 19–24 gadi 25–34 gadi 35–49 gadi 50–64 gadi 65 gadi un vairāk

3. Norādiet savu aktivitāšu vietas (iespējams norādīt vairākas atbildes):

	Ādažu pagastā	Carnikavas pagastā	Rīgā	citur	nedaru to	piezīmes
strādājat algotu darbu	<input type="checkbox"/>	<input type="checkbox"/>	<input type="checkbox"/>	<input type="checkbox"/>	<input type="checkbox"/>	
mācāties	<input type="checkbox"/>	<input type="checkbox"/>	<input type="checkbox"/>	<input type="checkbox"/>	<input type="checkbox"/>	
esat iesaistījies kādā NVO, biedrībā u.tml.	<input type="checkbox"/>	<input type="checkbox"/>	<input type="checkbox"/>	<input type="checkbox"/>	<input type="checkbox"/>	
ieperkaties	<input type="checkbox"/>	<input type="checkbox"/>	<input type="checkbox"/>	<input type="checkbox"/>	<input type="checkbox"/>	
saņemat veselības aprūpes pakalpojumus	<input type="checkbox"/>	<input type="checkbox"/>	<input type="checkbox"/>	<input type="checkbox"/>	<input type="checkbox"/>	
apmeklējat sporta pasākumus	<input type="checkbox"/>	<input type="checkbox"/>	<input type="checkbox"/>	<input type="checkbox"/>	<input type="checkbox"/>	
apmeklējat kultūras un izklaides pasākumus	<input type="checkbox"/>	<input type="checkbox"/>	<input type="checkbox"/>	<input type="checkbox"/>	<input type="checkbox"/>	
darbojaties pašdarbības kolektīvā	<input type="checkbox"/>	<input type="checkbox"/>	<input type="checkbox"/>	<input type="checkbox"/>	<input type="checkbox"/>	
pavadāt brīvo laiku	<input type="checkbox"/>	<input type="checkbox"/>	<input type="checkbox"/>	<input type="checkbox"/>	<input type="checkbox"/>	
Jūsu bērni apmeklē skolu vai pirmsskolu	<input type="checkbox"/>	<input type="checkbox"/>	<input type="checkbox"/>	<input type="checkbox"/>	<input type="checkbox"/>	

4. Cik labi Jūs pazīstat Ādažu pagasta teritoriju?

- labi vidēji slikti praktiski nemaz grūti pateikt
- jo _____

5. Cik labi Jūs pazīstat Carnikavas pagasta teritoriju?

- labi vidēji slikti praktiski nemaz grūti pateikt
- jo _____

6. Kas ir unikāls Ādažu pagastā? (var minēt vairākus)

- _____
- _____

7. Kas ir unikāls Carnikavas pagastā? (var minēt vairākus)

- _____
- _____

8. Kādas ir nozīmīgākās Ādažu pagasta priekšrocības attīstības veicināšanai? (iespējams norādīt vairākas)

- | | | | |
|---|--|--|---|
| <input type="checkbox"/> ģeogrāfiskais novietojums | <input type="checkbox"/> dabas vērtības | <input type="checkbox"/> "VIA Baltica" | <input type="checkbox"/> zinoši iedzīvotāji |
| <input type="checkbox"/> ražošanas teritorijas | <input type="checkbox"/> tirdzniecības teritorijas | <input type="checkbox"/> pakalpojumu teritorijas | <input type="checkbox"/> ceļu tīkls |
| <input type="checkbox"/> kultūrvēsturiskais mantojums | <input type="checkbox"/> sociālā infrastruktūra | <input type="checkbox"/> izglītības infrastruktūra | |
- cita atbilde _____





IEDZĪVOTĀJU APTAUJA

(01.09.2020.–31.10.2020.)



9. Kādas ir nozīmīgākās Carnikavas pagasta priekšrocības attīstības veicināšanai? (iespējams norādīt vairākas)

- ģeogrāfiskais novietojums dabas vērtības "VIA Baltica" ziņoši iedzīvotāji
 ražošanas teritorijas tirdzniecības teritorijas pakalpojumu teritorijas ceļu tīkls
 kultūrvēsturiskais mantojums sociālā infrastruktūra izglītības infrastruktūra jūra
 cita atbilde

10. Novērtējiet kvalitāti šādās jomās savā pagastā (sniegt paskaidrojumu, ja atbilde ir "neapmierina")!

	apmierina	drīzāk apmierina	drīzāk neapmierina	neapmierina	grūti pateikt	piezīmes
pagasta attīstība	<input type="checkbox"/>	<input type="checkbox"/>	<input type="checkbox"/>	<input type="checkbox"/>	<input type="checkbox"/>	
apbūves vide kopumā	<input type="checkbox"/>	<input type="checkbox"/>	<input type="checkbox"/>	<input type="checkbox"/>	<input type="checkbox"/>	
apbūves vide Jūsu ciemā	<input type="checkbox"/>	<input type="checkbox"/>	<input type="checkbox"/>	<input type="checkbox"/>	<input type="checkbox"/>	
teritorijas labiekārtojums	<input type="checkbox"/>	<input type="checkbox"/>	<input type="checkbox"/>	<input type="checkbox"/>	<input type="checkbox"/>	
vides kvalitāte	<input type="checkbox"/>	<input type="checkbox"/>	<input type="checkbox"/>	<input type="checkbox"/>	<input type="checkbox"/>	
gaiss	<input type="checkbox"/>	<input type="checkbox"/>	<input type="checkbox"/>	<input type="checkbox"/>	<input type="checkbox"/>	
dzeramais ūdens	<input type="checkbox"/>	<input type="checkbox"/>	<input type="checkbox"/>	<input type="checkbox"/>	<input type="checkbox"/>	
gājējiem domātu ielu infrastruktūra	<input type="checkbox"/>	<input type="checkbox"/>	<input type="checkbox"/>	<input type="checkbox"/>	<input type="checkbox"/>	
velocelīņu infrastruktūra	<input type="checkbox"/>	<input type="checkbox"/>	<input type="checkbox"/>	<input type="checkbox"/>	<input type="checkbox"/>	
transportam domāto ceļu infrastruktūra	<input type="checkbox"/>	<input type="checkbox"/>	<input type="checkbox"/>	<input type="checkbox"/>	<input type="checkbox"/>	
sabiedriskā transporta maršruti un laiks	<input type="checkbox"/>	<input type="checkbox"/>	<input type="checkbox"/>	<input type="checkbox"/>	<input type="checkbox"/>	
ūdensapgādes un kanalizācijas pakalpojumi	<input type="checkbox"/>	<input type="checkbox"/>	<input type="checkbox"/>	<input type="checkbox"/>	<input type="checkbox"/>	
namu apsaimniekošanas pakalpojumi	<input type="checkbox"/>	<input type="checkbox"/>	<input type="checkbox"/>	<input type="checkbox"/>	<input type="checkbox"/>	
sabiedriskā kārtība	<input type="checkbox"/>	<input type="checkbox"/>	<input type="checkbox"/>	<input type="checkbox"/>	<input type="checkbox"/>	
sociālā palīdzība un sociālie pakalpojumi	<input type="checkbox"/>	<input type="checkbox"/>	<input type="checkbox"/>	<input type="checkbox"/>	<input type="checkbox"/>	
veselības aprūpe	<input type="checkbox"/>	<input type="checkbox"/>	<input type="checkbox"/>	<input type="checkbox"/>	<input type="checkbox"/>	
darba iespējas	<input type="checkbox"/>	<input type="checkbox"/>	<input type="checkbox"/>	<input type="checkbox"/>	<input type="checkbox"/>	
kultūras un izklaides pasākumi	<input type="checkbox"/>	<input type="checkbox"/>	<input type="checkbox"/>	<input type="checkbox"/>	<input type="checkbox"/>	
sporta un aktīvās atpūtas iespējas	<input type="checkbox"/>	<input type="checkbox"/>	<input type="checkbox"/>	<input type="checkbox"/>	<input type="checkbox"/>	
vispārējās izglītības pakalpojumi	<input type="checkbox"/>	<input type="checkbox"/>	<input type="checkbox"/>	<input type="checkbox"/>	<input type="checkbox"/>	
pirmsskolas izglītības pakalpojumi	<input type="checkbox"/>	<input type="checkbox"/>	<input type="checkbox"/>	<input type="checkbox"/>	<input type="checkbox"/>	
mūzikas izglītības pakalpojumi	<input type="checkbox"/>	<input type="checkbox"/>	<input type="checkbox"/>	<input type="checkbox"/>	<input type="checkbox"/>	
interese izglītība bērniem	<input type="checkbox"/>	<input type="checkbox"/>	<input type="checkbox"/>	<input type="checkbox"/>	<input type="checkbox"/>	
amatierkolektīvi pieaugušajiem	<input type="checkbox"/>	<input type="checkbox"/>	<input type="checkbox"/>	<input type="checkbox"/>	<input type="checkbox"/>	
Jūsu pašvaldības darbs	<input type="checkbox"/>	<input type="checkbox"/>	<input type="checkbox"/>	<input type="checkbox"/>	<input type="checkbox"/>	
informācija par pašvaldības darbu	<input type="checkbox"/>	<input type="checkbox"/>	<input type="checkbox"/>	<input type="checkbox"/>	<input type="checkbox"/>	
iespēja iesaistīties pašvaldības lēmumu pieņemšanā	<input type="checkbox"/>	<input type="checkbox"/>	<input type="checkbox"/>	<input type="checkbox"/>	<input type="checkbox"/>	

11. Jūsu ieteikumi kopējai dzīves un vides kvalitātes uzlabošanai Ādažu pagastā (var minēt vairākus)

- _____

12. Jūsu ieteikumi kopējai dzīves un vides kvalitātes uzlabošanai Carnikavas pagastā (var minēt vairākus)

- _____

13. Kādi būtu steidzamākie darāmie darbi jaunajā Ādažu novadā (lūgums uzskaitīt 3 svarīgākos)

- _____

14. Cik lielā mērā Jūs piekrītat apgalvojumam "Es ieteiktu jaunajā Ādažu novadā dzīvot saviem draugiem"?

- piekrītu drīzāk piekrītu drīzāk nepiekrītu nepiekrītu grūti pateikt
 jo _____

Paldies par piedalīšanos aptaujā!





Carnikavas un Ādažu novada pašvaldība aktualizēs Ilgtspējīgas attīstības stratēģiju

Atbilstoši Administratīvo teritoriju un apdzīvoto vietu likumam, sākot ar 2021. gada 1. jūliju, Ādažu novada administratīvajā teritorijā ietilps divas teritoriālās vienības – esošais Ādažu novads un esošais Carnikavas novads.

Lai 2021. gada pašvaldību vēlēšanās ievēlētā pašvaldības dome varētu uzsākt pildīt savas funkcijas un uzdevumus normatīvajos aktos noteiktajā kārtībā, nepieciešams aktualizēt jaunā Ādažu novada Ilgtspējīgas attīstības stratēģiju 2021.–2037. gadam – ilgtermiņa plānošanas dokumentu, kurš dod stratēģisko

ietvaru novada Attīstības programmas 2021.–2027. gadam izstrādei.

Šā gada 23. septembra domes sēdē Carnikavas novada dome lēma apstiprināt Ādažu novada Ilgtspējīgas attīstības stratēģijas izstrādes darba uzdevumu un laika grafiku un darbam pie stratēģijas aktualizācijas deleģēt Carnikavas novada pašvaldības darbiniekus. Stratēģijas izstrādes termiņš ir līdz 2020. gada decembrim.

Atgādinām, ka līdz šā gada 31. oktobrim notiek aptauja par apvienoto Ādažu un Carnikavas pagastu teritoriju attī-

tību. Iesniegtie viedokļi tiks izmantoti iepriekšminētās Attīstības programmas (2021–2027) izstrādē.

Aptauja pieejama pašvaldības mājaslapā vai domes informatīvā izdevuma “Carnikavas Novada Vēstis” septembra numurā (nr. 326). Iedzīvotāju viedoklis palīdzēs formulēt jaunās pašvaldības attīstības būtiskākos virzienus un konkrētus uzdevumus, kā arī noteiks pašvaldības budžeta izlietošanas nosacījumus un būs saistoši izpildei gan domes lēmējvarai, gan arī izpildvarai. ■

A. Ģērmane

Skaisto vajag daudzīnāt! Dalies ar skaistākajiem foto mirkļiem mūsu novadā

Carnikavas novadā ikdienā esam skaistuma lutināti – tuvumā ir Gaujas upes ainavas, 19 kilometru brīnišķīgas pludmales, savdabīgi un dažādi ezeri un dabas vērtību glabātājs – Piejūras dabas parks. To visu gan mēs, gan ceļotāji varam baudīt atpūtas brīžos dabā.

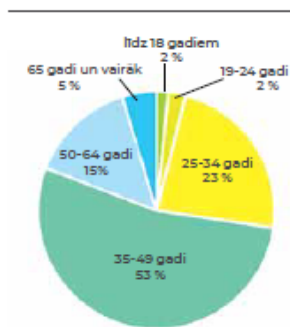
Aicinām jūs dalīties ar šogad un pagājušajā gadā Carnikavas novadā iemūžinātajiem foto mirkļiem! Vēlamies izveidot Carnikavas novada 2021. gada kalendāru ar skaistākajiem fotogrāfijās tvertajiem mirkļiem, kas atspoguļo gan pēdējā laika notikumus, gan dabas skaistumu. Labo un skaisto vajag daudzīnāt – tad tā kļūs vēl vairāk!

Līdz 6. novembrim fotografēšanas entuziastus – novadniekus vai ceļotājus – aicinām sūtīt savus skaistākos fotoattēlus uz e-pasta adresi info@carnikava.lv, tematā norādot “Carnikavas novada foto”. Sūtot fotoattēlus, lūdzam norādīt autora vārdu, uzvārdu, fotogrāfijas tapšanas vietu un, ja iespējams, datumu. Fotoattēla izšķirtspējai jābūt ne mazāka kā 2000 x 1500 pikseļu.

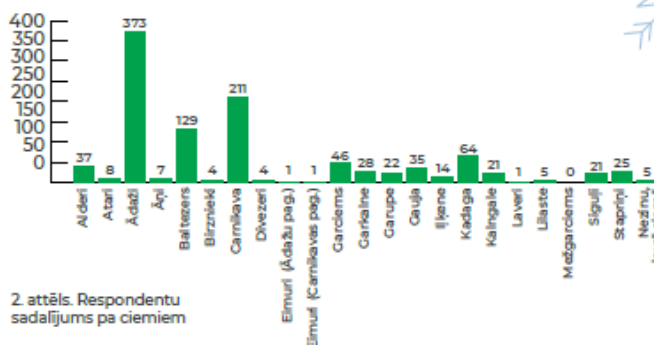


Skaisto bilžu autoriem dāvāsim īpašās Carnikavas novada pastmarkas un suvenīrus ar novada simboliku. ■

Attēlā: Gauja no velosipēdistu un gājēju tilta saulrietā Carnikavā.
Foto – Linda Krupenkova



1. attēls. Respondentu vecums



2. attēls. Respondentu sadalījums pa ciemiem

Apkopoti rezultāti aptaujā par situāciju Ādažu un Carnikavas pagastā

Sākot apvienotā Ādažu novada Attīstības programmas 2021.–2027. gadam izstrādi, no šī gada 1. septembra līdz 31. oktobrim Carnikavas un Ādažu novada dome aicināja iedzīvotājus aptaujā izteikt viedokli par apvienoto Ādažu un Carnikavas pagastu teritoriju attīstību. Aptauja veikta, lai noskaidrotu iedzīvotāju viedokli par situāciju Ādažu un Carnikavas pagastā un vēlamajām izmaiņām līdz 2027. gadam.

Kopā no abiem novadiem aptaujā piedalījās 1059 respondenti, no tiem 34 % bija Carnikavas novada iedzīvotāji.

Ar prezentāciju par aptaujas rezultātiem var iepazīties www.carnikava.lv. Viedtālruni lietotāji aptaujas prezentāciju var atrast, skenējot QR kodu.



Visvairāk respondentu ir no Ādažu, Baltezers un Carnikavas ciema, un lielākā daļa aptaujas dalībnieku strādā Rīgā, savukārt iepērkas, saņem veselības aprūpes pakalpojumus, apmeklē kultūras, izklaides pasākumus un apmeklē sporta pasākumus gan Rīgā, gan Ādažu novadā. Vairāk nekā pusei respondentu bērni apmeklē izglītības iestādes Ādažu novadā.

Interesanti, ka iedzīvotāju atbildes uz aptaujas 4. un 5. jautājumu – “Cik labi jūs pazīstat Ādažu pagasta teritoriju?” un “Cik labi jūs pazīstat Carnikavas pagasta teritoriju?” – liecina, ka Carnikavas novada iedzīvotāji labi pazīst gan savu teritoriju, gan Ādažus, taču vairāk nekā puse aptaujāto ādažnieku atzīst, ka Carnikavas novada teritoriju pazīst slikti vai faktiski nemaz.

Carnikavas novadā trīs jomas izvirzītas kā priekšrocība: jūra, dabas vērtības, ģeogrāfiskais novietojums. Kā ceturta

Kopā no abiem novadiem aptaujā piedalījās 1059 respondenti, no tiem 34% – Carnikavas novada iedzīvotāji

joma aptaujā izcelta kultūrvēsturiskais mantojums.

Savukārt Ādažu novadā katrs desmitais respondents par priekšrocību uzskata ģeogrāfisko novietojumu, izglītības infrastruktūru, ražošanas teritorijas un “VIA Baltica” (Ādažu novada iedzīvotāji kā pašas svarīgākās sava novada priekšrocības galvenokārt norāda pirmās divas nosauktās).

No atbildēm secināms, ka gan Carnikavas, gan Ādažu novada iedzīvotājus visvairāk neapmierina gājējiem paredzēto ielu infrastruktūra, veloceliņu infrastruktūra, darba iespējas, transportam domāto ceļu infrastruktūra. Savukārt visvairāk apmierina gaisa, dzeramā ūdens un vides kvalitāte, sabiedriskā kārtība, sporta un aktīvās atpūtas iespējas, kultūras un izklaides pasākumu piedāvājums. Pagastu attīstība kopumā tiek novērtēta diezgan labi.

Izvērtējot anketās sniegtās atbildes par to, kā iedzīvotāji ir apmierināti ar apbūves vidi savā ciemā, jāņem vērā, ka no daudziem ciemiem aptaujā piedalījās ļoti mazs iedzīvotāju skaits.

Aptaujā tika saņemts ļoti daudz komentāru un ieteikumu par to, kas būtu jādara esošajās Ādažu un Carnikavas novada teritorijās, lai veicinātu kopējās dzīves telpas uzlabošanu tajās.

Biežāk minētie ieteikumi kopējai

dzīves un vides kvalitātes uzlabošanai Carnikavas pagastā:

- Velo un gājēju ceļu izbūve no Ādažiem līdz Carnikavai, no attālākajiem ciemiem līdz centram, līdz jūrai.
- Izveidot vairāk stāvvietu nētaļu no jūras.

Carnikavas pagastā:

- Uzlabot sabiedriskā transporta kustību un palielināt reisu biežumu.
- Publiskās tualetes, atkritumu konteineri, ģērbtuves Piejūras teritorijā, jūras pludmales zonas labiekārtošana.
- Nepieciešams jauns tirdzniecības centrs.
- Atpūtas vietu, kafējnicu izveide.
- Attīstīt centralizēto kanalizāciju un ūdensapgādi, internetu.

Biežāk minētie ieteikumi kopējai dzīves un vides kvalitātes uzlabošanai Ādažu pagastā:

- Sakārtot, attīstīt ceļu un ielu infrastruktūru, t.sk. pie A1.
- Attīstīt velo un gājēju ceļu infrastruktūru (starp novadu centriem, attālākajiem ciemiem, līdz jūrai un citiem ūdensobjektiem).
- Apgaisojums ielās.
- Pašvaldības būvudārza paplašināšana / jauna būvniecība.
- Domāt par brīvā laika pavadīšanu jauniešiem.
- Attīstīt, veidot jaunus bērnu rotaļu laukumus.
- Domāt par attālāko ciemu attīstību.
- Sūkņu stacijas vēsturiskās teritorijas labiekārtošana.
- Vairāk kvalitatīvu kultūras pasākumu.
- Samazināt poligona darbību.

Biežāk minētie ieteikumi – steidzamākie darbi jaunajā Ādažu novadā:

- Ceļu un ielu infrastruktūras attīstība, t.sk. apgaisojums.
- Drošas velo un gājēju ceļu infra- ▶

► struktūras attīstība, kas savienotu Ādažu un Carnikavu, attālākos ciemus ar centru.

- Autoceļa A1 pieslēgumu sakārtošana / drošība uz A1.

- Bērnu dārzu paplašināšana / jaunu būvniecība.

- Sabiedriskā transporta savienojumi starp novada apdzīvotajām vietām.

- Attīstīt jaunas darbvietas novadā.

- Jaunas sporta infrastruktūras izveide.

- Jaunu atpūtas objektu izveide.

- Attīstīt piekļūvi dabas objektiem.

- Sakārtot bibliotēku jautājumu abos centros.

- Labāka atkritumu apsaimniekošana.

- Pārdomāts attīstības plāns, nosakot katra novada prioritātes atbilstoši videi un tās priekšrocībām / iespējām. Lai Carnikava un Ādaži nekonkurētu, bet papildinātu viens otru. Ādaži vairāk attīstās kā rūpnieciska un biznesa teritorija, bet Carnikavai būtu jāpilda atpūtas un izklaides

Ierosinājumi un komentāri šobrīd tiek skatīti darba grupās, lai izvērtētu, ko iekļaut Attīstības programmas Rīcības plānā un Investīciju plānā

funkcija. Turpināt attīstīt abas apdzīvotās vietas, neatstājot kādu no tām novārtā.

- Izveidot vienotu informācijas avotu (informatīvais izdevums, mājaslapa u.c.).

- Plašākas informācijas sniegšana par plāniem un attīstību Ādažu novadā.

- Lēmumu pieņemšanā ņemt vērā un iekļaut katra ciema iedzīvotāju vajadzības un viedokli, ja tas ir pamatojams ar reāliem un skaitļos attēlojamiem ieguvumiem un labumu vietējai sabiedrībai kopumā.

- Nodrošināt pieejamus pakalpojumus arī Carnikavā, lai nevajadzētu braukt uz Ādažiem.

Aptaujā sniegtie ierosinājumi un komentāri par konkrētām vietām un objektiem šobrīd tiek skatīti darba grupās, lai izvērtētu, kurus no tiem ir iespējams iekļaut Attīstības programmas Rīcības plānā un Investīciju plānā. Aptaujas rezultātu kopsavilkumi ir publicēti pašvaldību tīmekļa vietnēs, savukārt plašāka informācija būs pieejama Attīstības programmas pielikumos.

Paldies ikvienam, kas piedalījās aptaujā un sniedza savu viedokli par nepieciešamajām darbībām apvienotajā novadā! Aicinām novadniekus arī turpmāk iesaistīties plānošanas dokumentu izstrādes procesā! Ja jums ir idejas, priekšlikumi, viedokļi un redzējums par apvienoto Ādažu novadu, aicinām tos sūtīt Ingai Pērkonei (e-pasts: inga.perkone@adazi.lv). ■

ZIŅO PAŠVALDĪBAS POLICIJA

Šā gada novembrī pašvaldības policija reģistrējusi 112 notikumus. Svarīgākie no tiem:

3. novembrī Carnikavas pamatskolas 5. un 6. klašu grupās pašvaldības policija veica preventīvo reidu par tabakas izstrādājumu vai citiem smēķēšanai paredzētiem izstrādājumiem vai ierīcēm. Pārkāpumi netika konstatēti.

5. novembrī pašvaldības policijas darbinieki aizturēja autovadītāju, kurš Carnikavas centrā iebrauca ceļa nožogojumā un aizbrauca no notikuma vietas. Par minēto faktu uzsākts administratīvais pārkāpuma process.

6. novembrī sadarbībā ar Valsts ugunsdzēsības un glābšanas dienestu sniegta palīdzība personai, kura patstāvīgi nevarēja izkļūt no telpas, kurai sabojājusies slēdzene.

12. novembrī Kalngalē daudzdzīvokļu ēkas pagalmā konstatēta nelegāla ceļu satiksmē nederīgu transportlīdzekļu novietne. Visiem transportlīdzekļu īpašniekiem izsūtīti brīdinājumi par administratīvo atbildību.

18. novembrī saņemta informācija, ka automašīna pārvietojas pa Lilastes pludmali. Par minēto faktu uzsākts administratīvais pārkāpuma process. Pārkāpumu izdarījusi persona noskaidrota un tiks saukta pie atbildības.

20. novembrī pašvaldības policijas

darbinieki aizturēja personu, kuru Valsts policija izsludinājusi meklēšanā. Šajā dienā arī pašvaldības policijas darbinieki personai, kura diennakts tumšajā laikā bez atstarojošiem elementiem uz apģērba pārvietojās pa nepietiekami apgaismotu ceļu nomali, par pārkāpumu uzsāka administratīvu pārkāpuma procesu.

21. novembrī sadarbībā ar Valsts policiju Carnikavā konstatēts uzņēmums, kurš neievērojis valstī noteiktos Ministru kabineta noteiktos Covid-19 infekcijas izplatības ierobežojumus. Par minēto faktu uzsākts administratīvais pārkāpuma process, par kuru paredzēta atbildība Covid-19 infekcijas pārvaldības likumā – naudas sods no 10 eiro līdz 2000 eiro fiziskajām personām un no 140 eiro līdz 5000 eiro juridiskām personām.

Sākta veiksmīga sadarbība ar dzīvnieku patversmi "Ulubele" par klaiņojošiem vai bezpalīdzīgā stāvoklī nonākušiem kaķiem. Gadījumā, ja redzat šādā stāvoklī nokļuvušu dzīvnieku, lūdzu ziņojiet pašvaldības policijai pa tālr. 22006686 vai p/a "Carnikavas Komunālserviss" pa tālr. 26467758, kas tālāk informēs patversmes darbiniekus.

Ir iestājies gada tumšākais laiks, un, lai izvairītos no ceļu satiksmes negadījumiem, atgādinām, ka diennakts

tumšajā laikā, ja ceļš nav pietiekami un vienmērīgi apgaismots, gājējiem, kas atrodas uz brauktuves vai nomaļes, jābūt tērptiem atstarojošā vestē vai apģērbā ar labi redzamiem gaismu atstarojoša materiāla elementiem.

Braucot diennakts tumšajā laikā vai nepietiekamas redzamības apstākļos, velosipēdam abos tā sānos, riteņu abās pusēs, jābūt aprīkotam ar gaismas atstarotājiem, priekšpusē jābūt aprīkotam ar baltu atstarotāju, bet aizmugurē ar sarkanu atstarotāju, kā arī priekšpusē jādeg baltas gaismas lukturim, bet aizmugurē – sarkanas gaismas lukturim. Ja lukturu nav vai tie nedarbojas, velosipēda vadītājam jābūt tērptam atstarojošā vestē vai apģērbā ar labi redzamiem gaismu atstarojoša materiāla elementiem.

Ziemassvētki un Jaunais gads ir svētki, kurus gaida gan pieaugušie, gan bērni. Lai šie svētki paietu droši, lūdzu pievērst īpašu uzmanību ugunsdrošībai.

Aicinām ziņot par sabiedriskās kārtības traucēšanu Carnikavas novada pašvaldības policiju pa diennakts tālr. 22006686, mobilajā aplikācijā *Mobio.lv*, e-pastā policija@carnikava.lv vai atstājot iesniegumus pastkastē pie iecjas pasta nodaļā Stacijas ielā 7 Carnikavā.

Diennakts mobilais tālrunis 22006686, policija@carnikava.lv

ĀDAŽU NOVADA ILGTSPĒJĪGAS ATTĪSTĪBAS STRATĒGIJAS AKTUALIZĀCIJAS UN ATTĪSTĪBAS PROGRAMMAS

VIDES PĀRSKATS

Izstrādāts stratēģiskā ietekmes uz vidi novērtējuma ietvaros



REĢIONĀLIE
PROJEKTI

2021

SATURS

IEVADS	4
1. PLĀNOŠANAS DOKUMENTU GALVENIE MĒRĶI UN UZDEVUMI, ĪSS SATURA IZKLĀSTS UN SAISTĪBA AR CITIEM PLĀNOŠANAS DOKUMENTIEM	7
1.1 Plānošanas dokumentu īss saturs izklāsts	7
1.1.1. Ādažu novada ilgtspējīgas attīstības stratēģija	7
1.1.2. Attīstības programma.....	9
1.2 Galvenie mērķi un uzdevumi	11
1.3 Saistība ar citiem plānošanas dokumentiem	12
2. VIDES PĀRSKATA SAGATAVOŠANAS PROCEDŪRA, IESAISTĪTĀS INSTITŪCIJAS UN SABIEDRĪBAS LĪDZDALĪBA	14
2.1 Vides pārskata sagatavošanas procedūra	14
2.2 Iesaistītās institūcijas	16
2.3 Sabiedrības informēšana un līdzdalība	16
3. ESOŠĀ VIDES STĀVOKĻA APRAKSTS UN IESPĒJAMĀS IZMAIŅAS, JA PLĀNOŠANAS DOKUMENTI NETIKTU ĪSTENOTI	18
3.1 Īss teritorijas raksturojums	18
3.2 Atmosfēras gaisa kvalitāte	19
3.2.1 Stacionāro avotu emisijas.....	19
3.2.2 Mobilo avotu emisijas un trokšņa piesārņojums.....	20
3.3 Virszemes un pazemes ūdeņu resursi un kvalitāte	21
3.3.1 Virszemes ūdensobjekti	21
3.3.2 Virszemes ūdeņu kvalitāte.....	24
3.3.3 Pazemes ūdeņu kvalitāte.....	25
3.3.4 Peldvietu ūdens kvalitāte	26
3.4 Ūdenssaimniecības raksturojums un ietekme uz vidi	27
3.5 Atkritumu apsaimniekošana	27
3.6 Piesārņotās un potenciāli piesārņotās vietas	29
3.7 Riska teritorijas un objekti	29
3.8 Izmaiņas, ja plānošanas dokumenti netiktu īstenoti	31
4. VIDES STĀVOKĻIS TERITORIJĀS, KURAS PLĀNOŠANAS DOKUMENTS VAR BŪTISKI IETEKMĒT	35
4.1 Īpaši aizsargājamās dabas teritorijas un objekti	35
4.1.1. Dabas liegums “Lieluikas un Mazuikas ezeri”	35
4.1.2. Dabas liegums “Lielā Baltezera salas”	36
4.1.3. Aizsargājamo ainavu apvidus “Ādaži”	38
5. STARPTAUTISKIE UN NACIONĀLIE VIDES AIZSARDZĪBAS MĒRĶI	45
5.1 Starptautiskie vides aizsardzības mērķi	45
5.2 Nacionālie vides aizsardzības mērķi	46

6.	PLĀNOŠANAS DOKUMENTU UN TO IESPĒJAMO ALTERNATĪVU ĪSTENOŠANAS BŪTISKĀS IETEKMES UZ VIDI NOVĒRTĒJUMS.....	49
6.1	Tiešās un netiešās ietekmes	50
6.2	Īslaicīgās un ilglaicīgās ietekmes	52
6.3	Summārās ietekmes	53
7.	RISINĀJUMI, LAI NOVĒRSTU VAI SAMAZINĀTU PLĀNOŠANAS DOKUMENTU UN TĀ IESPĒJAMO ALTERNATĪVU ĪSTENOŠANAS BŪTISKO IETEKMI UZ VIDI.....	55
8.	IESPĒJAMO ALTERNATĪVU IZVĒLES PAMATOJUMS.....	57
9.	IZSTRĀDES METODES	59
10.	KOMPENSĒŠANAS PASĀKUMI	60
11.	PLĀNOŠANAS DOKUMENTU ĪSTENOŠANAS IESPĒJAMĀS BŪTISKĀS PĀRROBEŽU IETEKMES NOVĒRTĒJUMS	61
12.	ĪSTENOŠANAS MONITORINGS.....	62
	KOPSAVILKUMS	64
	PIELIKUMI 65	
	1. pielikums. Ilgtspējīgas attīstības stratēģijas un Attīstības programmas indikatori monitoringam no vides aizsardzības viedokļa.....	66
	2. pielikums. Attīstības programmas stratēģiskās matricas vidēja termiņa prioritāšu īstenošanai izvērtējums attiecībā uz ietekmi uz vidi	69
	3. pielikums. Sabiedrības informēšana pēc plānošanas dokumenta pieņemšanas.....	70

IEVADS

Latvijā pēc 2021.gada pašvaldību vēlēšanām būs 42 pašvaldības, tai skaitā Ādažu novada pašvaldība. To paredz Administratīvo teritoriju un apdzīvoto vietu likums, kas spēkā stājās 2020.gada 23.jūnijā un nosaka, ka Ādažu novadā ietilps divas teritoriālās vienības Ādažu pagasts un Carnikavas pagasts. Ādažu novada administratīvās teritorijas administratīvais centrs noteikts Ādaži. Jaunā pašvaldības dome darbu uzsāks 2021.gada jūlijā. Esošās Ādažu novada un Carnikava novada pašvaldību domes turpinās darbu līdz 2021. gada pašvaldību vēlēšanām.

Stratēģiskais ietekmes uz vidi novērtējums tiek veikts un Vides pārskats sagatavots kopējs par abiem Ādažu novada teritorijas attīstības plānošanas dokumentiem, t.i., Ādažu novada Ilgtspējīgas attīstības stratēģijas 2013.-2037.gadam aktualizāciju un Ādažu novada Attīstības programmu 2021.-2027.gadam.

Ādažu novada Ilgtspējīgas attīstības stratēģijas aktualizācija izstrādāta saskaņā ar Ādažu novada domes 2020.gada 22.septembra sēdes lēmumu Nr.209 "Par Ādažu novada Ilgtspējīgas attīstības stratēģijas aktualizāciju" un apstiprināto Darba uzdevumu Ādažu novada Ilgtspējīgas attīstības stratēģijas (2013-2037) aktualizācijai (pielikums Ādažu novada domes 22.09.2020. sēdes lēmumam).

Ādažu novada Attīstības programma 2021. - 2027.gadam izstrādāta saskaņā ar Ādažu novada domes 2020.gada 28.jūlija sēdes lēmumu Nr.156 "Par Ādažu novada Attīstības programmas 2021. - 2027.gadam izstrādes uzsākšanu" un apstiprināto Darba uzdevumu Attīstības programmas izstrādei (pielikums Ādažu novada domes 28.07.2020. sēdes lēmumam, precizēti 24.11.2020. ar lēmumu Nr.249 "Par grozījumiem Ādažu novada domes 28.07.2020. lēmumā Nr.156" un 26.01.2021. lēmumā Nr.23 "Par grozījumiem Ādažu novada domes 28.07.2020. lēmumā Nr.156").

Stratēģiskais ietekmes uz vidi novērtējums Ādažu novada Attīstības programmai 2021. - 2027.gadam tiek veikts pamatojoties uz Vides pārraudzības valsts biroja 2020.gada 28.septembra lēmumu Nr.4-02/61 "Par stratēģiskā ietekmes uz vidi novērtējuma procedūras piemērošanu".

Stratēģiskais ietekmes uz vidi novērtējums Ādažu novada Ilgtspējīgas attīstības stratēģijas 2013.-2037.gadam aktualizācijai tiek veikts pamatojoties uz Vides pārraudzības valsts biroja 2020.gada 16.novembra lēmumu Nr.4-02/74 "Par stratēģiskā ietekmes uz vidi novērtējuma procedūras piemērošanu".

Stratēģiskā ietekmes uz vidi novērtējuma mērķis ir novērtēt attīstības programmas īstenošanas iespējamo ietekmi uz vidi. Vides pārskatā tiek analizēta plānošanas dokumenta atbilstība izvirzītajiem starptautiskajiem, nacionālajiem un reģionālajiem vides aizsardzības politikas mērķiem un kritērijiem, spēkā esošajiem normatīvajiem aktiem, kā arī vērtēti plānošanas dokumenta risinājumi.

Vides pārskats nepieciešams arī plānošanas dokumentiem, kuru ieviešana var būtiski ietekmēt Eiropas nozīmes NATURA 2000 īpaši aizsargājamās dabas teritorijas.

Ādažu novadā atrodas trīs Natura 2000 teritorijas - dabas liegums "Lieluikas un Mazuikas ezeri", daļa no dabas lieguma "Lielā Baltezera salas" teritorijas, daļa no aizsargājamo ainavu apvidus "Ādaži" teritorijas un daļa no dabas parka "Piejūra" teritorijas.

Stratēģiskā ietekmes uz vidi novērtējuma izstrādāšanas principus un saturu nosaka MK 2004.gada 23.marta noteikumi Nr.157 "Kārtība, kādā veicams ietekmes uz vidi stratēģiskais novērtējums".

Vides pārskatu Ādažu novada teritorijas attīstības plānošanas dokumentiem izstrādāja SIA "Reģionālie projekti", sadarbībā ar Ādažu novada un Carnikavas novada pašvaldības

speciālistiem, un ņemot vērā reglamentējošo normatīvo aktu prasības, Vides pārraudzības valsts biroja un citu atbildīgo institūciju rekomendācijas.

BŪTISKĀKO TERMINU SKAIDROJUMS

ILGTSPĒJĪGAS ATTĪSTĪBAS STRATĒGIJA	Ilgtērmiņa teritorijas attīstības plānošanas dokuments, kurā noteikts vietējās pašvaldības ilgtermiņa attīstības redzējums, mērķi, prioritātes un telpiskās attīstības perspektīva. ¹
ATTĪSTĪBAS PROGRAMMA	Vidēja termiņa teritorijas attīstības plānošanas dokuments, kurā noteiktas vidēja termiņa prioritātes un pasākumu kopums vietējās pašvaldības attīstības stratēģijā izvirzīto ilgtermiņa stratēģisko uzstādījumu īstenošanai. ²
STRATĒGISKAIS IETEKMES UZ VIDĪ NOVĒRTĒJUMS	Ietekmes uz vidi novērtējums plānošanas dokumentam, kura īstenošana var būtiski ietekmēt vidi, arī Vides pārskata sagatavošana, apspriešana, sabiedrības iesaistīšana Vides pārskata apspriešanā un konsultāciju veikšana, vides pārskata un tā apspriešanas rezultātu ņemšana vērā plānošanas dokumenta sagatavošanā un izmantošana lēmumu pieņemšanai, kā arī informācijas sniegšana par pieņemto lēmumu šajā likumā noteiktajā kārtībā. ³
VIDES PĀRSKATS	Atsevišķa sadaļa stratēģijā, plānā, programmā, koncepcijā vai cita veida plānošanas dokumentā, uz kuru attiecas Par ietekmes uz vidi novērtējuma likuma nosacījumi, vai atsevišķs dokuments, kas nosaka, apraksta un novērtē attiecīgā dokumenta, kā arī iespējamo alternatīvu īstenošanas ietekmi uz vidi, ņemot vērā plānošanas dokumenta mērķus, paredzēto realizācijas vietu un darbības jomu. ⁴
VIDES MONITORINGS	Līdzeklis Vides aizsardzības politikas plānošanai, veikto vides aizsardzības pasākumu efektivitātes novērtēšanai, kā arī ietver sevī vides kvalitātes bīstamu izmaiņu agrās brīdināšanas sistēmu, kas ir pamats operatīvai rīcībai seku novēršanai vai mīkstināšanai. Vides monitoringa programma nosaka valsts vides aizsardzības iestāžu veiktā un organizētā vides monitoringa tīklu, parametrus, regularitāti un izmantojamās metodes. ⁵

¹ Teritorijas attīstības plānošanas likums, 13.10.2011.

² Teritorijas attīstības plānošanas likums, 13.10.2011.

³ Likums "Par ietekmes uz vidi novērtējumu", 14.10.1998.

⁴ Likums "Par ietekmes uz vidi novērtējumu", 14.10.1998.

⁵ www.meteo.lv

1. PLĀNOŠANAS DOKUMENTU GALVENIE MĒRĶI UN UZDEVUMI, ĪSS SATURA IZKLĀSTS UN SAISTĪBA AR CITIEM PLĀNOŠANAS DOKUMENTIEM

1.1 Plānošanas dokumentu īss satura izklāsts

Atbilstoši likumam “Administratīvo teritoriju un apdzīvoto vietu likums”, sākot ar 2021. gada 1. jūliju Ādažu novada administratīvajā teritorijā ietilps divas teritoriālās vienības – esošais Ādažu novads un esošais Carnikavas novads. Lai 2021. gada pašvaldību vēlēšanās ievēlētā pašvaldības dome varētu uzsākt pildīt savas funkcijas un uzdevumus normatīvajos aktos noteiktajā kārtībā, nepieciešams izstrādāt jaunā Ādažu novada ilgtspējīgas attīstības stratēģiju un attīstības programmu.

1.1.1. Ādažu novada ilgtspējīgas attīstības stratēģija

Aktualizētā Ādažu novada ilgtspējīgas attīstības stratēģija 2013. - 2037. gadam ir apvienotā Ādažu novada ilgtermiņa teritorijas attīstības plānošanas dokuments, kurā noteikts novada ilgtermiņa attīstības redzējums, stratēģiskie mērķi, prioritātes un telpiskās attīstības perspektīva. Ilgtspējīgas attīstības stratēģijā noteiktas vadlīnijas teritorijas attīstībai un plānošanai, kā arī plānošanas dokuments satur divus pielikumus – “Esošā situācija” un “Apdzīvojuma struktūra un pakalpojumu grozs”. Ilgtspējīgas attīstības stratēģija hierarhiski ir augstākais Ādažu novada pašvaldības teritorijas plānošanas dokuments. Ilgtspējīgas attīstības stratēģijas aktualizācija ir pamats Ādažu novada attīstības programmas vidēja termiņa prioritāšu, uzdevumu un investīciju mērķtiecīgai plānošanai, kā arī jauna novada teritorijas plānojuma izstrādei.

Ādažu novadā līdz jaunas novada ilgtspējīgas attīstības stratēģijas aktualizācijas apstiprināšanai, ir spēkā Ādažu novada ilgtspējīgas attīstības stratēģija 2013.-2037.gadam, kas apstiprināta 23.07.2013. un Carnikavas novada ilgtspējīgas attīstības stratēģija 2014.-2030.gadam, kas apstiprināta 27.03.2014.

Kā minēts ilgtspējīgas attīstības stratēģijas ievadā, tad jaunievēlētajai Ādažu novada domei (pēc 2021.gada pašvaldības vēlēšanām), apstiprinot aktualizēto Ādažu novada ilgtspējīgas attīstības stratēģiju, būs jāizdara būtiskas izvēles par attīstības jautājumiem, no kurām nozīmīgākās ir:

- Ādažu un Carnikavas pilsētu robežu noteikšanas kritēriji, vērtējot iespējamus ieguvumus / zaudējumus un nepieciešamos finanšu līdzekļus ielu tīkla un inženierkomunikāciju tīkla izbūvei un uzturēšanai;
- ciemu robežas un apbūves koncentrēšana ciemos, krasi ierobežojot izklaidus apbūves attīstību;
- publisko pakalpojumu nodrošinājums, tai skaitā izglītības iestāžu tīkla pilnveidošanas principi, balstoties uz iedzīvotāju izvietojumu un demogrāfisko modeli nākamajiem 10-20 gadiem;
- dabas parka “Piejūra” ilgtspējīga iekļaušanās novada ekonomiskajās aktivitātēs, rodot saprotamus kompromisus ar valsts institūcijām par infrastruktūras objektu izbūvi;
- ražošanas un loģistikas teritoriju platības un izvietojums.



1.attēls. Ilgtspējīgas attīstības stratēģijas sastāvs

1.tabula. Novada stratēģiskie uzstādījumi ilgtermiņā līdz 2037. gadam

<p>Vīzija Ādažu novads 2037. gadā</p>	<p>Izcila teritorija dzīvei un darbam Pierīgā. Teritorija, kas īpaši piemērota ģimenēm ar bērniem, inovatīviem ražošanas uzņēmumiem, aktīvās atpūtas cienītājiem.</p> <p>Mobilitāte būs balstīta transporta daudzveidībā - vilciens, autobuss, automašīna, velosipēds, mikromobilitātes rīki un kājāmiešana.</p> <p>Mājokļu pieejamība un dažādība, kā arī videi draudzīga, mūsdienīga pārvaldība, veicinās iedzīvotāju skaita pakāpenisku pieaugumu. Ādažu un Carnikavas pilsētas, kur dzīvos lielākā iedzīvotāju daļa.</p> <p>Daudzveidīgais dabas teritoriju tīklojums piesaistīs tūristu uzmanību. Pateicoties unikālajam ūdenstransporta savienojumam ar Gaujas - Baltezersa kanālu, izbūvētajam veloceļu tīklam un ērtajiem savienojumiem ar elektrisko vilcienu, novads būs kļuvis par iecienītu vienas dienas izbraucienu teritoriju.</p> <p>Baltijas jūras piekraste kā paraugteritorija.</p> <p>Novada kultūrvēsturiskais mantojums un uzturētās kultūrvēsturiskās tradīcijas piešķirs īpašu šarmu dzīves videi un veidos pamatu novada iedzīvotāju identitātei un stiprai piederības sajūtai.</p> <p>Vieda pārvaldība un finansiāla novada patstāvība.</p> <p>Ādažu novads būs daļa no starptautiski konkurētspējīgā Rīgas metropoles areāla, piedāvājot ražošanas teritorijas zaļās un digitālās ekonomikas attīstībai.</p> <p>Pašvaldības darbība balstīta sadarbībā ar vietējiem iedzīvotājiem kaimiņu pašvaldībām, uzņēmumiem un valsts iestādēm, nodrošinās plašas iespējas inovatīvām kopienas aktivitātēm un dažādu pakalpojumu sniegšanai.</p> <p>Ādažu novads būs izveidojies par pārmaiņu katalizatoru Latvijā, par vienu no spēcīgākajiem novadiem Baltijas reģionā. Sadarbībā ar ārvalstu partneriem būs nostiprināta novada reputācija kā izcilai inovāciju un dažādu pilotprojektu teritorijai.</p>
--	--

Attīstības vispārējais mērķis⁶	Novada iedzīvotāju labklājība – veselīga, labvēlīga un droša vide dzīvošanai, izglītībai, atpūtai un sevis apliecināšanai, kā arī sociāli un telpiski līdzsvarota attīstība, kas virzīta uz daudzveidīgu, uz kultūru un zināšanām balstītu konkurētspējīgu saimniecisko darbību.			
Stratēģiskie mērķi (SM)	SM1 Droša, sakārtota infrastruktūra	SM2 Konkurētspējīga un daudzveidīga uzņēmējdarbība	SM3 Izglītota sabiedrība un kvalitatīvi pakalpojumi	SM4 Sabiedrības iesaiste un ilgtspējīga attīstība
Ilgtermiņa prioritātes (IP)	IP1 Labas infrastruktūras novads attīstīta tehniskā infrastruktūra, pielāgošanās klimata pārmaiņām, attīstīta transporta infrastruktūra, nodrošinot novada dažādo teritoriju savienojamību un mobilitāti, pretplūdu un meliorācijas sistēmu darbības nepārtrauktība	IP2 Videi draudzīgs un darbīgs novads klimatneitralitāte, inovatīva un vieda uzņēmējdarbība, atbalsts uzņēmējdarbībai un digitalizācijai, jaunas darba vietas, kā arī vides pieejamība un tās aizsardzība	IP3 Izglītots un labklājīgs novads vienlīdzīgas iespējas un piekļuve izglītībai, veselības aprūpei, darba tirgum, sporta aktivitātēm, kultūras aktivitātēm, pieejama sociālā aizsardzība un iekļaušana	IP4 Pašu pārvaldīts novads resursu sinerģiska apvienošana, sadarbība, ilgtspējīga attīstība, iedzīvotāju kopienu attīstība un iesaiste novada pārvaldībā, vieda un efektīva pārvaldība

Ilgspējīgas attīstības stratēģijā apzināti nozīmīgākie esošie telpiskās struktūras elementi un noteikta vēlamā novada teritorijas telpiskā struktūra - apdzīvojuma struktūrai, galvenajiem transporta koridoriem un infrastruktūrai, t.sk. veloceļu tīkla attīstībai, ūdens transporta attīstībai, dabas teritorijām, kultūrvēsturiskā mantojuma teritorijām, ražošanas un loģistikas teritorijām, Ādažu militārajam poligona un Kadagai (militāro inovāciju teritorijai). Ādažu novada IAS definē šo teritoriju stratēģiskās attīstības ietvaru un nosaka vadlīnijas šo teritoriju plānošanai un attīstībai.

Nozīmīgākās ilgtermiņa izmaiņas telpiskajā struktūrā balstās uz sekojošiem pamatprincipiem: dzīvojamās apbūves koncentrācija pilsētās un ciemos, mobilitātes daudzveidība un pakalpojumu pieejamība, dabas teritoriju tīklojums.

1.1.2. Attīstības programma

Attīstības programma ir vidēja termiņa teritorijas attīstības plānošanas dokuments, kurā noteiktas Ādažu novada attīstības vidēja termiņa prioritātes, rīcības virzieni, uzdevumi un pasākumi septiņu gadu periodam - no 2021. gada līdz 2027. gadam, lai īstenotu Ādažu novada ilgtspējīgas attīstības stratēģijā izvirzītos ilgtermiņa stratēģiskos uzstādījumus.

Ādažu novadā līdz jaunas novada attīstības programmas izstrādei un apstiprināšanai, ir spēkā Ādažu novada attīstības programma 2016. - 2022. gadam, kas apstiprināta 26.01.2016. un Carnikavas novada attīstības programma 2015. - 2021. gadam, kas apstiprināta 27.03.2014.

Attīstības programma sastāv no pieciem (5) sējumiem (*skatīt 2.attēlu*):

- Pirmais sējums ietver Ādažu novada pašreizējās situācijas aprakstu un SVID analīzi. Sējums papildināts ar tematiskiem attēliem un piecpadsmit (15) pielikumiem.
- Otrajā sējumā jeb Stratēģiskā daļa ir norādīta Ādažu novada attīstības vīzija, stratēģiskie mērķi un ilgtermiņa prioritātes, kā arī, balstoties uz pašreizējās situācijas analīzes

⁶ Noteikts Ādažu novada attīstības programmā 2021.-2027.gadam

rezultātiem, katrai no ilgtermiņa prioritātēm noteiktas vidējā termiņa prioritātes un mērķi, rīcības virzieni un uzdevumi. Stratēģiskās daļas sējums papildināts ar astoņiem (8) pielikumiem. Kā arī Stratēģiskajā daļā izstrādātas vadlīnijas novada teritorijas plānojumam.

- Trešajā sējumā Rīcību plānā noteiktas rīcības, kuras īstenojot, novads virzās uz Stratēģiskajā daļā noteiktajiem uzdevumiem, ilgtermiņa un vidēja termiņa mērķiem.
- Ceturtajā sējumā ietverts Investīciju plāns – ieguldījumi, kuri nepieciešami pašvaldībai, kā arī perspektīvie projekti laika posmam no 2021. līdz 2027.gadam, lai sasniegtu Stratēģiskajā daļā noteiktos vidējā termiņa uzstādījumus, īstētu Rīcības plānā iekļautās aktivitātes un sasniegtu plānotos rezultātus.
- Piektajā sējumā ir ietverta informācija par sabiedrības līdzdalības pasākumiem.

Īstenošanas uzraudzības un novērtēšanas kārtība, kas arī ir viena no Attīstības programmas sastāvdaļām ir iekļauta otrajā sējumā Stratēģiskā daļā, kurā noteikts uzraudzības process.



2.attēls. Attīstības programmas sastāvs

2.tabula. Novada vidēja termiņa stratēģiskie uzstādījumi līdz 2027.gadam

IP1 Labas infrastruktūras novads	IP2 Videi draudzīgs un darbīgs novads	IP3 Izglītots un labklājīgs novads	IP4 Pašu pārvaldīts novads
VTP1: Attīstīta un racionāla inženiertehniskā infrastruktūra VTP2: Darbspējīgas polderu un citas meliorācijas sistēmas VTP3: Attīstīta, droša un mobila satiksmes infrastruktūra	VTP4: Aizsargāta un sakopta vide brīvā laika pavadīšanai VTP5: Efektīva resursu izmantošana VTP6: Klimatneitrāla enerģijas ģenerācija un izmantošana VTP7: Uzņēmējdarbībai pielāgota novada teritorija	VTP8: Pieejama un daudzpusīga izglītība VTP9: Daudzveidīgu sociālo un veselības pakalpojumu pieejamība VTP10: Sporta aktivitāšu pieejamība un daudzveidība VTP11: Novada kultūrvides attīstība VTP12: Iedzīvotāju dzīves stabilitāte un drošība	VTP13: Racionāla ilgtspējīgas attīstības vadība VTP14: Attīstīta sadarbība ar citām pašvaldībām, iestādēm un organizācijām VTP15: Aktīva vietējo kopienu stiprināšana un iesaiste pašvaldības darbā VTP16: Kvalitatīva pašvaldības, pašvaldības iestāžu un uzņēmumu

			darba organizācija
--	--	--	--------------------

Attīstības programmā izvirzītie vidēja termiņa mērķi, prioritātes, rīcības virzieni un uzdevumi pamatojas uz novada, Rīgas plānošanas reģiona un valsts noteikto nākotnes vīziju. Attīstības programmā ievērotas un iekļautas novada iedzīvotāju un speciālistu formulētās vajadzības, galvenie risināmie jautājumi, Latvijas un Rīgas metropoles areāla attīstības dokumenti, kā arī Eiropas telpiskās attīstības perspektīvā – formulētie mērķi, ciktāl tie atbilst vai skar novada attīstības intereses.

Attīstības programmas Rīcības plānā rīcības virzieni un uzdevumi ir izvirzīti atsevišķi pa pagastiem – Ādažu pagastam un Carnikavas pagastam.

Attīstības programmā noteiktas vadlīnijas teritorijas plānojumam:

- vispārīgas prasības;
- apdzīvojuma attīstībai un plānošanai;
- transporta un inženierkomunikāciju attīstībai un plānošanai;
- ražošanas objektu apbūves teritoriju attīstībai un plānošanai;
- rekreācijas telpu attīstībai un plānošanai;
- valsts interešu telpu attīstībai un plānošanai;
- īpaši aizsargājamām dabas teritorijām;
- kultūrvēsturiski nozīmīgām teritorijām.

1.2 Galvenie mērķi un uzdevumi

Attīstības plānošana ir principu, mērķu un to sasniegšanai nepieciešamo rīcību izstrāde nolūkā īstenot politiski noteiktas prioritātes un nodrošināt sabiedrības un teritorijas attīstību⁷.

Attīstības plānošanas procesā tiek apzināti un novērtēti novada pašvaldības rīcībā esošie resursi, piedāvājot risinājumus to efektīvai un ilgtspējīgai izmantošanai, mērķtiecīgi plānotas rīcības un investīcijas, sekmēta visu veidu investīciju piesaiste, kā arī sekmēta teritorijas atpazīstamība.

Ādažu novada Ilgtspējīgas attīstības stratēģijas 2013. - 2037. gadam aktualizācijas galvenais mērķis ir aktualizēt jaunā Ādažu novada Ilgtspējīgas attīstības stratēģiju līdz 2037. gadam, apvienojot abu novadu⁸ stratēģijas dokumentus un pielāgojot tos pašreizējai situācijai. Tā kā Ādažu novada Attīstības programma 2021. - 2027. gadam jāizstrādā, ņemot vērā Ādažu novada Ilgtspējīga attīstības stratēģiju (2013. - 2037. g.) un Carnikavas novada ilgtspējīgas attīstības stratēģiju (2014. - 2030. g.), nepieciešams aktualizēt Ādažu novada Ilgtspējīgas attīstības stratēģiju, apvienojot tajā Ādažu un Carnikavas novadu ilgtspējīgas attīstības stratēģiju nozīmīgākos ilgtspējīgos elementus.

Plānošanas dokumenta aktualizācijas izstrādes Darba uzdevumā ir noteikti šādi izstrādes **uzdevumi**:

- 1) definēt Ādažu novada vidēja termiņa attīstības stratēģiskos virzienus un rīcību kopumu, finanšu resursus un atbildīgos izpildītājus;
- 2) izvērtēt un ņemt vērā plānošanas reģiona spēkā esošos teritorijas attīstības plānošanas dokumentus, Ādažu novada un Carnikavas novada teritoriju plānojumus un to pašvaldību teritorijas attīstības plānošanas dokumentus, ar kurām robežojas jaunveidojamais Ādažu novads, kā arī uzsāktos un iepriekš plānotos infrastruktūras projektus;

⁷ 08.05.2008. Attīstības plānošanas sistēmas likums, 3.pants

⁸ Ādažu novada ilgtspējīgas attīstības stratēģija (2013.-2037.), apstiprināta 23.07.2013. (lēmums Nr. 162); Carnikavas novada ilgtspējīgas attīstības stratēģija (2014.-2030.), apstiprināta 27.03.2014. (protokols Nr. 8, 1.§)

- 3) nodrošināt sabiedrības pārstāvju līdzdalību Stratēģijas aktualizācijā atbilstoši Ministru kabineta 25.08.2009. noteikumiem Nr.970 "Sabiedrības līdzdalības kārtība attīstības plānošanas procesā";
- 4) izstrādāt stratēģisko ietekmes uz vidi novērtējumu.

Ādažu novada attīstības programmas 2021. - 2027. gadam galvenais mērķis ir izstrādāt vidēja termiņa attīstības plānošanas dokumentu teritorijai, kurā šobrīd ietilpst Ādažu novads un Carnikavas novads, lai sekmētu ilgtspējīgu un stabilu nākamā Ādažu novada attīstību, nodrošinātu iedzīvotāju dzīves kvalitātes uzlabošanu un veicinātu uzņēmēju konkurētspēju.

Plānošanas dokumenta izstrādes Darba uzdevumā ir noteikti izstrādes **uzdevumi**:

- 1) noskaidrot esošo situāciju un vispārējās attīstības tendences esošajā Ādažu un Carnikavas pagasta teritorijā;
- 2) definēt Ādažu novada vidēja termiņa attīstības stratēģiskos virzienus un rīcību kopumu, uzdevumus, finanšu resursus un atbildīgos izpildītājus;
- 3) izvērtēt un ņemt vērā plānošanas reģiona spēkā esošos teritorijas attīstības plānošanas dokumentus, Ādažu pagasta pašvaldības un Carnikavas pagasta pašvaldības spēkā esošos attīstības plānošanas dokumentus, pašvaldību uzsāktos un iepriekš plānotos infrastruktūras projektus, to pašvaldību teritorijas attīstības plānošanas dokumentus, ar kurām robežojas Ādažu novads;
- 4) nodrošināt sabiedrības pārstāvju līdzdalību attīstības programmas izstrādē;
- 5) izstrādāt stratēģisko ietekmes uz vidi novērtējumu.

Vides pārskata izstrādes mērķis ir sniegt informāciju pašvaldībai, sabiedrībai un kompetentajām institūcijām, lai varētu izvērtēt ietekmes uz vidi, kas varētu rasties plānošanas dokumentu īstenošanas rezultātā, un iezīmēt ceļus šo ietekmju samazināšanai vai likvidēšanai.

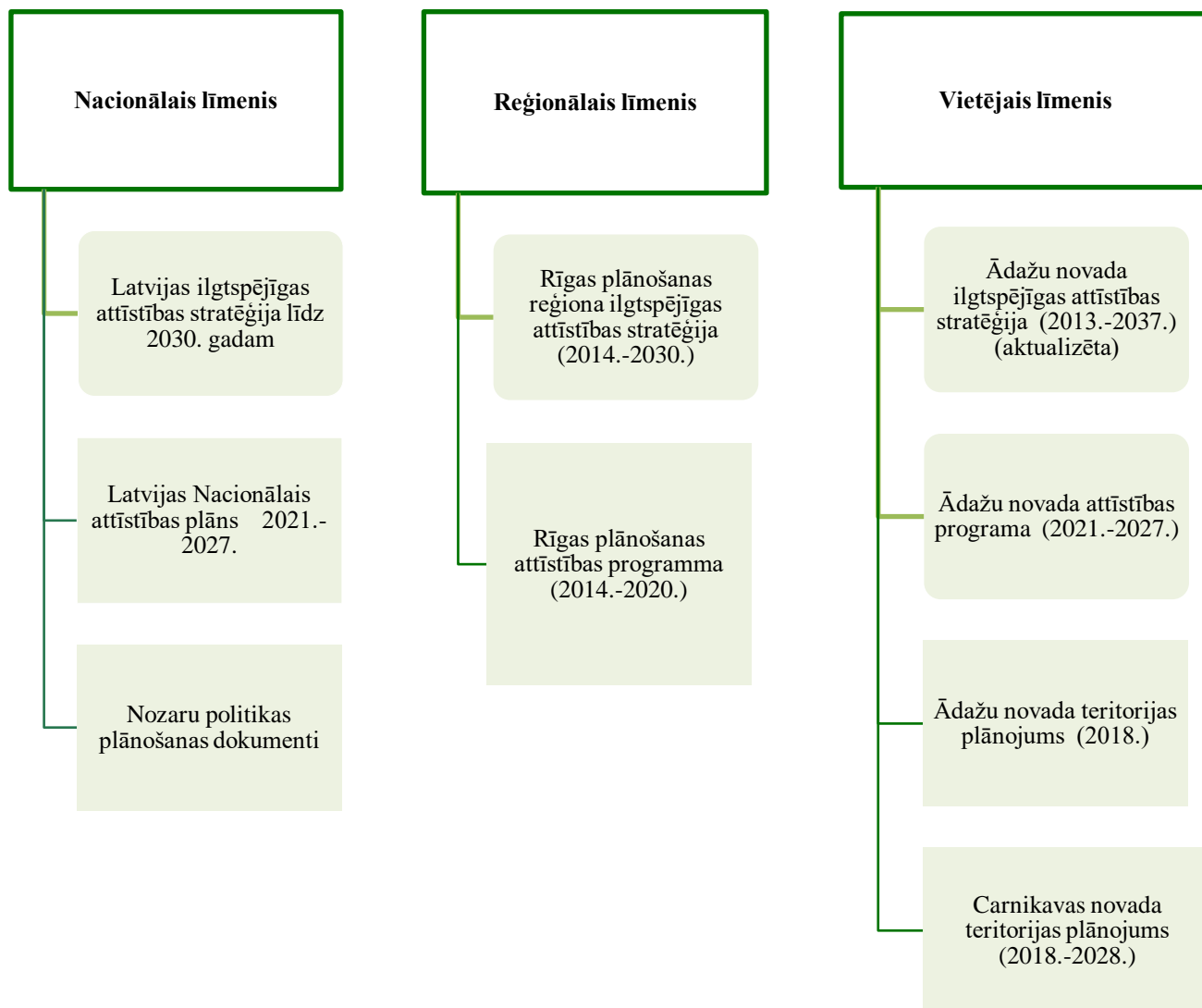
1.3 Saistība ar citiem plānošanas dokumentiem

Saskaņā ar MK 14.10.2014. noteikumiem Nr.628 "Noteikumi par pašvaldību teritorijas attīstības plānošanas dokumentiem", ilgtspējīgas attīstības stratēģiju izstrādā ievērojot Latvijas ilgtspējīgas attīstības stratēģiju un Rīgas plānošanas reģiona ilgtspējīgas attīstības stratēģiju, kā arī izvērtējot blakus esošo pašvaldību (Rīga, Ropažu novads (Garkalnes pagasts), Siguldas novads (Inčukalna pagasts), Saulkrastu novads (Sējas un Saulkrastu pagasti) ilgtspējīgas attīstības stratēģijas.

Savukārt atbilstoši normatīvo aktu prasībām attīstības programmu izstrādā, ievērojot pašvaldības ilgtspējīgas attīstības stratēģiju un izvērtējot nacionālā līmeņa, Rīgas plānošanas reģiona un blakus esošo pašvaldību plānošanas dokumentus.

Jāatzīmē, ka Ādažu novada ilgtspējīgas attīstības stratēģijas aktualizācijas izstrādes posmā arī kaimiņu pašvaldības izstrādā vai izstrādās jauno novada ilgtspējīgas attīstības stratēģiju un attīstības programmu. Ādažu novada attīstības programmas Stratēģiskajā daļā ir veikts izvērtējums par atbilstību vietēja līmeņa teritorijas attīstības plānošanas dokumentiem un nedefinētas kopīgas intereses ar kaimiņu pašvaldībām. Ņemot vērā to, ka jaunveidojamām novadu pašvaldībām jāizstrādā jauni teritorijas plānošanas dokumenti, lai noteiktu kopīgos sadarbības virzienus, Ādažu novada dome ir veikusi individuālas konsultācijas ar visām pašvaldībām, kuru teritorija robežojas ar Ādažu un Carnikavas pagastiem.

Plānošanas dokumentu hierarhiju, kas ņemti vērā izstrādājot Ādažu novada teritorijas attīstības plānošanas dokumentus, attēlo 3. attēls.



3.attēls. Teritorijas attīstības un plānošanas dokumentu hierarhija

Rīgas plānošanas reģiona kontekstā ņemts vērā arī Rīcības plāns Rīgas metropoles areāla attīstībai, kurā ietilpst arī Ādažu novads. Kā arī īpaši aizsargājamo dabas teritoriju dabas aizsardzības plāni un Gaujas un Daugavas upju sateces baseinu apgabalu apsaimniekošanas plāni.

2. VIDES PĀRSKATA SAGATAVOŠANAS PROCEDŪRA, IESAISTĪTĀS INSTITŪCIJAS UN SABIEDRĪBAS LĪDZDALĪBA

2.1 Vides pārskata sagatavošanas procedūra

Stratēģiskā ietekmes uz vidi novērtējuma (SIVN) veikšanas nepieciešamību un Vides pārskata sagatavošanas procedūru, tā saturu nosaka Latvijas Republikas nacionālie normatīvie akti - likums "Par ietekmes uz vidi novērtējumu" (13.11.1998.) un MK noteikumi Nr.157 "Kārtība, kādā veicams ietekmes uz vidi stratēģiskais novērtējums" (23.03.2004.), kā arī Eiropas Savienības (ES) - Eiropas Parlamenta un Padomes direktīva 2001/42/EK (27.06.2001.) par noteiktu plānu un programmu ietekmi uz vidi novērtējumu.

SIVN ir process, kura mērķis ir uzlabot nozares politikas, politikas plāna, rīcības programmas, kā arī citu nacionālo, reģionālo un vietējo stratēģisko plānošanas dokumentu un normatīvo aktu kvalitāti, vērtējot šo dokumentu iespējamo ietekmi uz vidi un laicīgi novēršot vai mazinot to īstenošanas negatīvās ietekmes. Šis process ir vērsts uz to, lai izvērtētu, kādas būtiskas tiešas vai netiešas pārmaiņas vidē var rasties politikas plānošanas dokumentu īstenošanas rezultātā, un kā tās ietekmēs dabas kapitālu – resursus un pakalpojumus. SIVN ir veicams plānu un programmu sagatavošanās posmā un tā nepieciešamību un procesu nosaka starptautiskā un nacionālā likumdošana.

Stratēģiskais ietekmes uz vidi novērtējums Ādažu novada Ilgtspējīgas attīstības stratēģijas 2013.-2037. gadam aktualizācijai tiek veikts pamatojoties uz Vides pārraudzības valsts biroja 2020. gada 16. novembra lēmumu Nr.4-02/74 "Par stratēģiskā ietekmes uz vidi novērtējuma procedūras piemērošanu". Lēmumu Nr.4-02/61 par stratēģiskā ietekmes uz vidi novērtējuma procedūras piemērošanu Ādažu novada attīstības programmai 2021. - 2027. gadam Vides pārraudzības valsts birojs pieņēma 2020. gada 28. septembrī.

Abiem Ādažu novada teritorijas attīstības plānošanas dokumentiem tika sagatavots kopējs Vides pārskats. Vides pārskata projekta redakcija tika sagatavota, pamatojoties uz aktualizēto ilgtspējīgas attīstības stratēģijas 03.02.2021. sagatavoto redakciju un attīstības programmas projekta redakcijas (11.02.2021.) izvērtējumu - plānošanas dokumentos noteiktajiem risinājumiem. SIVN procesa mērķis ir panākt vides aspektu integrēšanu plānošanas procesā, nodrošinot, ka vides vērtības tiek atbilstoši iestrādātas jaunajos Ādažu novada teritorijas attīstības plānošanas dokumentos.

Vides pārskata izstrādē tika izmantoti elektroniski pieejami informācijas avoti, datu bāzes, kā arī dažādi publicēti materiāli, institūciju publiskie gada pārskati, pašvaldību speciālistu sagatavotā informācija, Ādažu novada un Carnikavas novada pašvaldības attīstības plānošanas dokumenti, uzsāktie un iepriekš plānotie infrastruktūras projekti un publiskie gada pārskati.

Ilgtspējīgas attīstības stratēģijas aktualizāciju veica SIA "Grupa 93", sadarbojoties ar pašvaldību.

Attīstības programmas izstrādi veica Ādažu novada dome, sadarbojoties ar Carnikavas novada domi, ņemot vērā darba grupu (vadības un tematisko darba grupu viedoklis), pašvaldības speciālistu, vadības, deputātu un sabiedrības viedokli (aptaujas anketu rezultāti, iesniegumi).

3. tabula. Nozīmīgākie informācijas avoti

Datu avots	Datu nosaukums	Informācijas saturs
Latvijas Vides, ģeoloģijas un meteoroloģijas centrs	Valsts statistikas pārskata veidlapa "Nr.2 – Gaiss. Pārskats par gaisa aizsardzību"	Dati par stacionāro avotu emisijām atmosfēras gaisā
Latvijas Vides, ģeoloģijas un meteoroloģijas centrs	Valsts statistikas pārskata veidlapa "Nr.3 – Atkritumi. Pārskats par atkritumiem"	Dati par bīstamajiem un sadzīves atkritumiem
Latvijas Vides, ģeoloģijas un meteoroloģijas centrs	Valsts statistikas pārskata veidlapa "Nr.2 – Ūdens. Pārskats par ūdens resursu lietošanu"	Ūdens patēriņa uzskaitē, novadīto notekūdeņu apjomi, paliekošais piesārņojums
Latvijas Vides, ģeoloģijas un meteoroloģijas centrs	Piesārņoto un potenciāli piesārņoto vietu reģistrs	Informācija par piesārņotām un potenciāli piesārņotām teritorijām
Latvijas Vides, ģeoloģijas un meteoroloģijas centrs	Gaujas baseina apgabala apsaimniekošanas plāns 2016. - 2021. gadam Daugavas baseina apgabala apsaimniekošanas plāns 2016. - 2021. gadam	Informācija par Gaujas un Daugavas upju sateces baseinu apgabalos esošajiem ūdensobjektiem, to apsaimniekošanu
Latvijas Vides, ģeoloģijas un meteoroloģijas centrs	Gaujas upju baseinu apgabala plūdu riska pārvaldības plāns 2016.-2021.gadam Daugavas upju baseinu apgabala plūdu riska pārvaldības 2016.-2021.gadam	Informācija par plūdu risku teritorijām un plūdu riskam pakļauto teritoriju apsaimniekošana un izmantošana
Dabas aizsardzības pārvalde	www.daba.gov.lv	Dati par īpaši aizsargājamām teritorijām
Vides pārraudzības valsts biroja mājas lapa	www.vpvb.gov.lv	Dati par atļaujām, informācija par procedūru, indikatoru saraksts, informācija pašvaldībām
Pašvaldības tīmekļa vietnes	www.adazi.lv www.carnikava.lv	Publiskie gada pārskati, dati par projektiem
Valsts vienotais ģeotelpiskās informācijas portāls Ģeolatvija	www.geolatvija.lv	Pašvaldību teritorijas attīstības plānošanas dokumenti

2.2 Iesaistītās institūcijas

Atbilstoši MK 23.03.2004. noteikumiem Nr.157 “Kārtība, kādā veicams ietekmes uz vidi stratēģiskais novērtējums” 5. punktam, Ādažu novada pašvaldība, pirms plānošanas dokumentu izstrādes uzsākšanas un iesniegumu iesniegšanas Vides pārraudzības valsts birojā, ir konsultējusies par nepieciešamību piemērot Ādažu novada ilgtspējīgas attīstības stratēģijai un Ādažu novada attīstības programmai stratēģisko ietekmes uz vidi procedūru – ar Valsts vides dienesta Lielrīgas reģionālo vides pārvaldi, Dabas aizsardzības pārvaldi un Veselības inspekciju.

Sagatavotais Vides pārskata projekts un plānošanas dokumentu redakcijas tiks nodotas izskatīšanai un priekšlikumu vai atsauksmju saņemšanai šādām institūcijām, ko noteicis Vides pārraudzības valsts birojs savos lēmumos:

- VVD Lielrīgas reģionālajai vides pārvaldei;
- Dabas aizsardzības pārvaldei;
- Veselības inspekcijai.

Pēc priekšlikumu vai atsauksmju saņemšanas Vides pārskata projekts tiks papildināts un precizēts atbilstoši institūciju sniegtajiem priekšlikumiem un iesniegts Vides pārraudzības valsts birojā izvērtēšanai un atzinuma sniegšanai.

2.3 Sabiedrības informēšana un līdzdalība

Vides pārskata sagatavošanas procedūras un sabiedrības līdzdalības principus nosaka MK 23.03.2004. noteikumi Nr.157 “Kārtība, kādā veicams ietekmes uz vidi stratēģiskais novērtējums”, kā arī MK 25.08.2009. noteikumi Nr.970 “Sabiedrības līdzdalības kārtība attīstības plānošanas procesos”.

Ilgspējīgas attīstības stratēģijas izstrādē sabiedrības iesaiste notiek plānošanas dokumenta redakcijas publiskās apspriešanas posmā, sniedzot savus priekšlikumus un piedaloties publiskās apspriešanas sanāksmē.

Attīstības programmas izstrādi veica Ādažu un Carnikavas novada domes apstiprināta izstrādes vadības grupa. Lai izstrādes procesā iesaistītu nozares speciālistus un sabiedrību, tika organizētas piecas tematiskās darba grupas. Darba grupu nolikumi tika apstiprināti ar Ādažu novada domes 28.07.2020. lēmumu Nr.156 un precizēti ar 24.11.2020. lēmumu Nr.249. Tematisko darba grupu dalībnieki tika apstiprināti ar Ādažu novada domes rīkojumiem.

Ilgspējīgas attīstības stratēģijas aktualizācijas procesa ietvaros notika piecas darba grupu sanāksmes ar abu novadu deputātu, uzņēmēju un iedzīvotāju līdzdalību, darba procesā tika izmantoti arī iedzīvotāju aptaujas rezultāti.

Attīstības programmas un Vides pārskata izstrādē sabiedrības, pašvaldības speciālistu, sabiedrisko organizāciju un institūciju līdzdalība tiek nodrošināta vairākos SIVN etapos:

- analizējot esošo vides stāvokli un veicot tā novērtējumu par būtiskiem vides aspektiem saistībā ar attīstības programmas izstrādi – organizējot 5 tematiskās darba grupas: Ekonomiskās attīstības darba grupa, Izglītības, sporta un kultūras darba grupa, Veselības aprūpes un sociālo jautājumu darba grupa, Teritorijas plānošanas darba grupa un Vides darba grupa, iedzīvotāju aptauju, kuras mērķis bija noskaidrot iedzīvotāju viedokli par situāciju Ādažu un Carnikavas pagastos un vēlamajām izmaiņām līdz 2027. gadam;
- organizējot abu plānošanas dokumentu redakciju un Vides pārskata projekta redakcijas publiskās apspriešanas procesu, tai skaitā publiskās apspriešanas sanāksmi;
- iestrādājot sabiedrības pārstāvju, institūciju un pašvaldību struktūrvienību speciālistu komentārus Vides pārskata projektā – ņemot vērā plānošanas dokumenta un tā Vides

pārskata publiskās apspriešanas laikā saņemtos komentārus un priekšlikumus par Vides pārskata projektu un attīstības programmas projekta redakciju;

- iestrādājot Vides pārraudzības valsts biroja (VPVB) ieteikumus Vides pārskata gala redakcijā – ņemot vērā VPVB izsniegtajā atzinumā par Vides pārskata projektu iekļautās rekomendācijas.

Attīstības programmas piektajā sējumā ir ietverta informācija par sabiedrības līdzdalības pasākumiem.

Sagatavotā ilgtspējīgas attīstības stratēģijas un attīstības programmas projektu redakcijas un Vides pārskata projekts tiks nodots kopējai publiskajai apspriešanai (*apakšnodaļa tiks papildināta pēc publiskās apspriešanas procedūras*).

3. ESOŠĀ VIDES STĀVOKĻA APRAKSTS UN IESPĒJAMĀS IZMAIŅAS, JA PLĀNOŠANAS DOKUMENTI NETIKTU ĪSTENOTI

3.1 Īss teritorijas raksturojums

Ādažu novads atrodas ģeogrāfiski un ekonomiski ļoti izdevīgā vietā - Latvijas centrālajā daļā, 25 km attālumā (Ādaži) un 29 km attālumā (Carnikava) uz ziemeļiem no Rīgas pilsētas. Ādažu novads ir daļa no starptautiski konkurētspējīgā Rīgas metropoles reģiona. Ādažu novads ietilpst Rīgas metropoles iekšējā telpā.

Ādažu novada kopējā teritorija – 243,342 km² un tajā 2021.gada 1.janvārī bija deklarēti 22 297 iedzīvotāji⁹ (92 cilv./m²). Novads robežojas ar Rīgu, Ropažu novadu, Siguldas novadu un Saulkrastu novadu.

Ādažu novadā ir 22 ciemi (Alderi, Atari, Ādaži, Āņi, Baltezers, Birznieki, Carnikava, Divezeri, Eimuri (Ādažu pag.), Eimuri (Carnikavas pag.), Garciems, Garkalne, Garupe, Gauja, Ilķene, Kadaga, Kalngale, Laveri, Lilaste, Mežgarciems, Siguļi, Stapriņi) ar administratīvo centru – Ādaži.

Novadu šķērso valsts galvenais autoceļš A1 (Rīga (Baltezers) - Igaunijas robeža (Ainaži)), valsts reģionālais autoceļš P1 (Rīga – Carnikava – Ādaži). Teritoriju tās ziemeļrietumos šķērso elektrificēta dzelzceļa līnija Rīga – Skulte, Ādažu novadā ir divas dzelzceļa stacijas – Carnikava un Lilaste, kā arī četras pieturas vietas - Kalngale, Garciems, Garupe, Gauja.

Novads atrodas Piejūras zemienē Rīgavas līdzenumā, kas nosaka teritorijas reljefu un dabas apstākļus. Novada teritorija izvietota Rīgas jūras līča piekrastē ar kāpu un starpkāpu ieplakām, iekļaujot Gaujas lejteci ar upes grīvu.

64% novada teritorijas aizņem meži un 24 % - lauksaimniecībā izmantojamās zemes. Uz 2020.gada sākumu 64%, jeb 15 641,22 ha Ādažu novada teritorijas bija meža zemes, t.sk., 12 478,45 ha meži. Lielākā daļa (58%) visu mežu valdītāji ir A/S “Latvijas valsts meži” (Rietumvidzemes reģions), kas pastāvīgi palielina meža platības. Pārējie meži pieder privātpersonām, Rīgas pašvaldībai un Ādažu pašvaldībai.

Novadā pieejamie dabas resursi – ūdens ieguves vieta Baltezera sūkņu stacija un smilts ieguves vieta “ASNI”. Potenciālais dabas resurss Ādažu novadā – kūdra.

Novadā atrodas vairākas īpaši aizsargājamās dabas teritorijas (Natura 2000 teritorijas) – dabas liegumi “Lielā Baltezera salas” un “Lieluikas un Mazuikas ezeri”, aizsargājamo ainavu apvidus “Ādaži”, dabas parks “Piejūra”.

Novads specializējies pārtikas ražošanā, transporta un loģistikas pakalpojumos, nodrošina kultūras un izglītības pakalpojumus. Tam ir nozīmīgs potenciāls mājvietu, komercdarbības, izglītības, sporta, dabas tūrisma un atpūtas infrastruktūras attīstīšanā. Uz 2021.gada sākumu novadā bija reģistrēti 1995 uzņēmumi.

Ādažu novadā izvietota lielākā militārā bāze Baltijā.

⁹ uz 01.01.2021., pēc PMPL datiem

3.2 Atmosfēras gaisa kvalitāte

Vieni no būtiskākajiem vidi un iedzīvotāju dzīves kvalitāti ietekmējošiem faktoriem ir atmosfēras gaisa kvalitāte un troksnis.

Gaisa piesārņojums var radīt problēmas vietējā, reģionālā vai pasaules mērogā. Vietējā mērogā tas var veicināt veselības problēmas, nodarīt kaitējumu ēkām un kultūras pieminekļiem, ietekmēt apkārtējo vidi tuvu emisijas avotiem. Reģionālā ietekme var izpausties kā ūdeņu un augsnes paskābināšanās, kā arī piezemes ozona koncentrācijas paaugstināšanās. Globālā mērogā gaisa piesārņojums ietekmē klimata pārmaiņas un ozona slāņa noārdīšanos. Gaisa piesārņojumu rada paskābinošās vielas, siltumnīcefekta gāzes, ozona slāni noārdošās vielas, vielas, kas izraisa eitrofikāciju, smagie metāli, cietās daļiņas (putekļi), noturīgie organiskie piesārņotāji (NOP) un radioaktīvās vielas. Piesārņojuma izplatībai nevar novilkt teritoriālās robežas, tas ar gaisa plūsmu tiek pārnesti tālu prom no piesārņojuma avota.

Savukārt trokšņa piesārņojumu galvenokārt rada transporta kustība, celtniecības darbi un rūpniecisko objektu, siltuma un elektroenerģijas ražošanas iekārtu darbība.

Atmosfēras gaisa kvalitāti Ādažu novadā ietekmē gan piesārņojuma emisijas no stacionārajiem (katlumājas, ražošanas uzņēmumi, dzīvojamo māju apkures iekārtas u.c.), mobilajiem (vietējais un tranzīta transports) avotiem. Mikroklimatu teritorijā ietekmē dabiskie faktori - reljefs, vēja virziens un ātrums, zaļo teritoriju (meži, mežaparki, parki u.c.) īpatsvars. Piesārņojuma līmenis dažādās teritorijas daļās var būt ļoti mainīgs, atkarībā no autotransporta kustības intensitātes, ražošanas uzņēmumu aktivitātes un meteoroloģiskajiem apstākļiem.

Regulāri gaisa kvalitātes mērījumi, lai noteiktu gaisa piesārņojuma avotu ietekmi uz gaisa kvalitāti, Ādažu novadā netiek veikti.

3.2.1 Stacionāro avotu emisijas

Stacionāro avotu emisijas Ādažu novadā galvenokārt rada organizāciju un uzņēmumu siltumcentrāļu un katlu māju iekārtas, ražošanas uzņēmumu tehnoloģiskās iekārtas, kā arī degvielas un ķīmisko vielu uzglabāšanas cisternas, kas emitē vidē gaistošos organiskos savienojumus.

Centralizētā siltumapgāde izvietota Ādažu (t.sk., Podniekos), Carnikavas, Kadagas un Siguļu ciemu centros, galvenokārt ar siltumu nodrošinot daudzdzīvokļu dzīvojamās mājas. 6 pašvaldības iestādēs Ādažu pagastā tiek izmantoti autonomie gāzes un dīzeļdegvielas apkures katli. CPII, CPS un tautas namam "Ozolaine" siltumapgādi nodrošina vietējās gāzes katlumājas.

Kopējais siltumtrases garums Ādažu novadā ir 8472,4 m, t.sk., Ādažu pagastā 5743 m (Ādažu siltumapgādes sistēmas garums 4343 m, Kadagas – 1400 m) un Carnikavas pagastā – 2729,4 metri. Ādažu pagastā centralizētai siltumapgādei ir pieslēgtas 44, Carnikavā – 38 daudzdzīvokļu mājas. Ādažu ciema patērētāji ir arī Ādažu sākumskola un Ādažu slimnīca, Carnikavas pagastā – 9 pašvaldības ēkas. Pārējā novada teritorijā izmanto vietējos katlus vai malkas krāsnis.

Ādažu ciemā siltumapgādi nodrošina 3 katlu mājas: Attekas ielā 43, Gaujas ielā 25a un Ūbeļu ielā 2 (Podnieku ciemata katlu māja pieder SIA "Wesemann Siltums"). Kadagā centralizētā siltumapgāde tiek nodrošināta no Kadagas koģenerācijas stacijas. Ādažu ciema siltumtrašu garums – 4,5 km, tās ir rūpnieciski izolētas, nomainītas līdz 2007.gadam. Kadagas siltumtrašu garums – 1,5 km, tās ir rūpnieciski izolētas, iebūvētas 2001.gadā. Carnikavas pagastā siltumapgādi nodrošina 13 dabasgāzes katlu mājas un viena cietā kurināmā katlu māja Siguļos, kas 2020.gadā tika rekonstruēta.

Siltumenerģijas izstrādei katlu mājās tiek izmantota dabas gāze un biomasa (kokskaidu granulas). Kaut arī gāze ir lēta, atjaunojamie resursi ir daudz stabilāks, uzticamāks kurināmais.

Ādažu novada ražošanas uzņēmumi galvenokārt ir koncentrējušies Ādažu vēsturiskajā ražošanas zonā un Jaunkūlu rajonā. No ražošanas uzņēmumiem lielākās emisijas rada AS „LATFOOD” (pamatnodarbošanās – kartupeļu pārstrāde), SIA „BERLAT GRUPA” (pamatnodarbošanās – spirtu destilēšana, rektificēšana un maisīšana, augļu un dārzeņu pārstrāde un konservēšana), SIA „GK Holding” (pamatnodarbošanās – metāla durvju un logu ražošana).

Autoceļi un ielas un arī ir viens no stacionārajiem emisijas avotiem Ādažu novadā, kas piesārņo atmosfēru ar piesārņojošām vielām, tajā skaitā putekļiem. Viens no prioritārajiem uzdevumiem ir transporta infrastruktūras kvalitātes uzlabošana, mīkstā seguma nomaiņa - asfaltēšana, kas samazinātu atmosfērā nonākošo cieto daļiņu (putekļu u.c.) emisiju daudzumu un uzlabotu ceļu drošību un pārvietošanos pa tiem.

Vibrācijas veidošanās galvenokārt saistīta ar autotransporta, īpaši ar kravas transporta pārvadājumiem, būvniecības veikšanu, radot iedzīvotājiem diskomforta sajūtu, kā arī iespējami apkārtējo ēku vai būvju bojājumi.

Ādažu novadā transporta radītās vibrācijas lielu ietekmi atstāj uz tām apdzīvotām vietām, kuras šķērso valsts autoceļi ar intensīvu satiksmi - valsts galvenais autoceļš A1 (Rīga (Baltezers) - Igaunijas robeža (Ainaži)) caur Baltezeru, Ādažiem, kā arī pašvaldības ceļi, piemēram, Gauja – Ilķene caur Kadagu, pa kuriem tiek transportēta smagā bruņutehnika uz un no Ādažu militārā poligona. Risinājums vibrāciju mazināšanai uz autoceļiem ir to segumu uzlabošana vai arī apvedceļu izmantošana ārpus blīvi apdzīvotām ciemu teritorijām. Latvijas Republikas tiesību aktos nav noteiktas vibrāciju robežvērtības ārtelpām un arī transporta darbības radītām vibrācijām.

3.2.2 Mobilo avotu emisijas un trokšņa piesārņojums

Mobilo avotu emisijas vidē Ādažu novada teritorijā galvenokārt veido tranzīta un vietējais autotransports, kas veic pasažieru un tranzīta kravu pārvadājumus pa novada teritoriju šķērsojošajiem autoceļiem. Pēc VSIA “Latvijas valsts ceļi” pasūtījuma 2017.gadā ir izstrādāta galvenā autoceļa A1 Rīga (Baltezers) - Igaunijas robeža (Ainaži) trokšņa karte, kas periodiski tiek atjaunota, kā rezultātā ir iespējams sekot līdzi trokšņa izplatībai autoceļa apkārtnē. Uz valsts autoceļa A1 kopējā satiksmes gada vidējā diennakts intensitāte 2019. gadā bija no 13517 līdz 14742 automašīnām diennaktī. Autotransporta radītajās emisijās galvenās piesārņojošas vielas ir slāpekļa oksīdi, daļiņas PM10, PM2,5, oglekļa oksīds, oglekļa dioksīds un ogļūdeņraži (benzols, toluols, ksilols). Izstrādājot trokšņa stratēģiskās kartes valsts galvenajam autoceļam A1, 2017. gadā autoceļa tuvumā ir identificēti dienas, vakara un arī nakts trokšņa līmeņu pārsniegumi apbūvētajās teritorijās Siguļos (pie Gaujas tilta), Kadagā (Upmalas) un Lilastē. Kopējā trokšņa (> 55 dB(A)) diskomforta zonas platums ir aptuveni 250 m – 300 m no autoceļa.

Pavasara – vasaras un rudens sezonā autotransports rada papildus troksni arī novada reģionālajos un vietējos ceļos.

Vēl viens no būtiskākajiem trokšņa avotiem ir dzelzceļa transports (dzelzceļa līnija Rīga (Zemitāni) - Skulte).

No attīstības programmas izstrādes darba grupu SVID analīzes par jomu gaisa kvalitāte un troksnis secināts¹⁰:

Stīprās puses	Vājās puses	Iespējas	Draudi
<ul style="list-style-type: none"> Nav nozīmīgu piesārņotāju. Izstrādāta trokšņu karte autoceļam A1 	<ul style="list-style-type: none"> Troksnis no militārā poligona. Troksnis no zemu lidojošām lidmašīnām gan 	<ul style="list-style-type: none"> Veikt trokšņu un smaku piesārņojuma kartēšanu – arī intensīvas satiksmes vietās mērīšanu, veikt 	<ul style="list-style-type: none"> Transporta intensitātes pieaugums. Armijas darbības pieaugums paaugstina arī

¹⁰ Ādažu novada attīstības programma 2021.-2027.gadam I sējums Esošās situācijas raksturojums, Ādažu novada pašvaldība, Carnikavas novada pašvaldība

	<p>no Ādažu lidlauka, gan lidostas "Rīga".</p> <ul style="list-style-type: none"> • Autoceļš A1 plānota uz a/m plūsmu līdz 20000 a/m diennaktī. Šobrīd plūsma ir jau 27000 a/m diennaktī. Autoceļam ir paaugstināts trokšņu līmenis. Jāuzsāk sarunas ar LVC par iespējamajiem pasākumiem trokšņu mazināšanai ciemu teritorijās. • Nav datu par gaisa kvalitāti. • Nav datu par trokšņa līmeni uz maģistrālām ielām. 	<p>regulāru monitoringu – pamats sarunām un vienošanai par tālākām rīcībām ar trokšņu un gaisa kvalitātes radītājiem – iespējams būs jākartē vietas, kur ir regulāri paaugstināts trokšņu un gaisa kvalitātes paaugstinājums.</p> <ul style="list-style-type: none"> • Paredzēt prettrokšņu pasākumus armijas radītājiem trokšņiem. • Pārrunas ar armiju par trokšņiem brīviem laikiem – periodiem. • Sadarbība ar VAMOIC. Armija, kā viens no lielākajiem trokšņu piesārņojuma radītājiem – skaņojot mācības novada teritorijā, varētu informēt arī par plānoto trokšņu paaugstinājuma līmeni. • Sadarbība ar Valsts vides dienestu par iespēju iegūt gaisa kvalitātes rādītāju datus, par Ādažos izvietot gaisa monitoringa staciju. • Iegūt monitoringa datus par trokšņu līmeni uz maģistrālām ielām. • Rast risinājumus trokšņu mazināšanai uz maģistrālām ielām. 	<p>trokšņu piesārņojumu.</p> <ul style="list-style-type: none"> • Apdzīvojama pieauguma dēļ un transporta plūsmas pieauguma dēļ intensīvas noslodzes ielās pastāv risks pieaugt ielu trokšnim tādā mērā, kas to var traucēt vai apdraudēt apkārtnes iedzīvotājus. • Ribjoslas uz A1 rada troksni.
--	--	--	---

3.3 Virszemes un pazemes ūdeņu resursi un kvalitāte

3.3.1 Virszemes ūdensobjekti

Pašvaldības administratīvā teritorija ir bagāta ar dažādiem ūdensobjektiem. Atbilstoši Latvijas teritorijas iedalījumam upju baseinu apgabalos, Ādažu novada virszemes ūdensobjekti ietilpst trijos upju sateces baseinu apgabalos: novada ziemeļdaļas ūdensobjekti – Daugavas sateces baseinā, Gaujas sateces baseinā un dienviddaļas ūdensobjekti - Rīgas jūras līča sateces baseinā (*skatīt attēlu*).



Rīgas jūras līča teritorija

Upes un ūdensteces:

- | | |
|------------------|------------------------------|
| 1 Gauja | 7 Vecgauja |
| 2 Melnupe | 8 Veclanga |
| 3 Lilaste | 9 Langa |
| 4 Puska | 10 Eimura kanāls |
| 5 Lilastes ezers | 11 Gaujas - Baltežera kanāls |
| 6 Dzirnupe | 12 Vējupe |

Ezeri un ūdenstilpes:

- | | |
|---------------------|----------------------|
| 13 Lilastes ezers | 20 Lieluikas ezers |
| 14 Dūņezers | 21 Mazuikas ezers |
| 15 Ummis | 22 Kadagas ezers |
| 16 Garezeri | 23 Līņu ezers |
| 17 Dzinezers | 24 Laveru ezers |
| 18 Mazais Dzinezers | 25 Ataru ezers |
| 19 Pulksteņezers | 26 Mazais Baltezers |
| | 27 Lielais Baltezers |

Salīdzinoši ar Gaujas baseina ūdensojkiem, Ādažu novada Daugavas baseina ūdensojkiem ekoloģiskā kvalitāte ir daudz sliktāka.

Hidrogrāfiskā tīkla pamatelementi Ādažu novadā ir ūdensteces un ūdenstilpes (upes, strauti, ezeri, mākslīgie kanāli un ūdenskrātuves) un Rīgas jūras līča piekraste.

Novada teritoriju šķērso vairākas upes – Gauja, Vecgauja, Melnupe, Lilaste, Puska, Dzirnupe, Langa, Veclanga, Vējupe. Ādažu novads ir bagāts ar ezeriem. Lielākās ūdenstilpes Ādažu novadā ir Lielais Baltezers (kopējā platība 597,5 ha), Dūņezers (kopējā platība 274,1 ha), Mazais Baltezers (kopējā platība 198,7 ha) un Lilastes ezers (kopējā platību 183,6 ha), Kadagas ezers (25 ha) un Lieluikas ezers. Vējupei un Inču ūdenskrātuvei ir mākslīga izcelsme.

Ādažu novada pašvaldības administratīvajā teritorijā ir šādi **publiskie ūdeņi**: Gauja (no Tirzas upes ietekas līdz ietekai Rīgas jūras līcī (ieskaitot posmu pa robežu), Gaujas – Baltežera kanāls, Lielais

Baltezers (597,5 ha, no kuriem Ādažu pašvaldības valdījumā ir 201 ha), Mazais Baltezers (198,7 ha), Dūņezers (274,1 ha), Dzirnezers (140,9 ha), Garezeri (24,4 ha) un Lilastes ezers (183,6 ha)¹¹.

Pašvaldībai piederošie ūdeņi: Rīgas jūras līča piekrastes josla (159,51 ha, 19 km), Ummis (25,4 ha), Kadagas ezers (25 ha), mākslīgais ūdensobjekts – Vējupe (34,1 ha).

Privātīpašumā esošie ūdeņi: Laveru ezers (21 ha), privāti ezeri un dīķi.

Valstij piederoši ūdeņi: Lieluikas ezers (25,1 ha), Mazuikas ezers (19,3 ha), Lilastes ezers (183,6 ha), Pulksteņezers (3,8 ha).

Gaujas posmā no Braslas upes ietekas līdz ietekai Rīgas jūras līcī zvejas tiesības upē pieder vienīgi valstij, zvejas tiesības valstij pieder Kadagas ezerā un Umma ezerā.¹²

Atbilstoši 12.03.2002. MK noteikumiem Nr.118 “Noteikumi par virszemes un pazemes ūdeņu kvalitāti” Gaujā posmā no Inčukalna pagasta tilta līdz grīvai un Daugava posmā no valsts robežas līdz grīvai ir karpveidīgo zivju ūdeņi.¹³ Šajos ūdeņos nepieciešams veikt ūdens aizsardzības vai ūdens kvalitātes uzlabošanas pasākumus, lai nodrošinātu karpveidīgo un lašveidīgo zivju populācijām labvēlīgus dzīves apstākļus. Kā prioritārie karpveidīgo zivju ūdeņi, kuros dzīvo vai kuros iespējams nodrošināt karpu dzimtas zivju, kā arī līdaku, asaru un zušu eksistenci, noteikts Lielais Baltezers.¹⁴

Uz Gaujas, Melnupes un Puskas (posmā no grīvas līdz Raganas-Saulkrastu ceļam) zivju resursu aizsardzības nolūkā aizliegts būvēt un atjaunot hidroelektrostaciju aizsprostus un veidot jebkādas mehāniskus šķēršļus.¹⁵

Lai uzlabotu Baltezera ekoloģisko stāvokli aizliegta kanalizācijas notekūdeņu novadīšana ezerā, jāveic ūdens kvalitātes monitoringa novērojumi.

Kopš 2012.gada ar Zivju fonda līdzfinansējumu ik gadu, atbilstoši zivsaimnieciskās ekspluatācijas noteikumiem, dažādos Ādažu pagasta ezeros tiek ielaisti zivju mazuļi. Ar 2015.gadu uzsākta ezeru ekoloģiskā stāvokļa izpēte, lai noteiktu galvenos darbības virzienus. 2019.gadā uzsākta nolikuma izstrāde par licencētās makšķerēšanas ieviešanu Lielajā Baltezerā, Mazajā Baltezerā, Dūņezērā, Lilastes ezerā un Vējupē.

Ādažu novada teritorijā esošo publisko ūdeņu apsaimniekošanai iepriekšējos gados ir izstrādāti vairāki plānošanas dokumenti. Carnikavas pagasta administratīvajā teritorijā darbojas esošo publisko ūdeņu un jūras piekrastes joslas apsaimniekošanas plāns 2017. - 2026. gadam¹⁶, kā arī saistošie noteikumi Carnikavas pagasta teritorijā esošiem publisko ūdeņu un to krastu izmantošanai¹⁷. 2020. gadā uzsākts darbs pie pašvaldības saistošajiem noteikumiem “Par virszemes ūdensobjektu izmantošanu un apsaimniekošanu Ādažu novadā”.

No attīstības programmas izstrādes darba grupu SVID analīzes par jomu publiskie ūdeņi secināts¹⁸:

Stiprās puses	Vājās puses	Iespējas	Draudi
<ul style="list-style-type: none"> Publisko ūdeņu daudzums, to dažādība un lielās platības, gara piekrastes josla. 	<ul style="list-style-type: none"> Neattīstīta infrastruktūra un piekļuve pie publiskajiem ūdeņiem, pieejas joslas 3 m platumā neesamība. 	<ul style="list-style-type: none"> Papildus finansējums, t.sk., no Zivju fonda, Eiropas Jūraslietu un Zivsaimniecības fonda zivju resursu atjaunošanai, 	<ul style="list-style-type: none"> Publiskās piekļuves samazināšanās apbūves un patvaļīgas apbūves rezultātā.

¹¹ 01.09.1992. Civillikuma I pielikums

¹² 01.09.1992. Civillikuma II pielikums

¹³ MK 12.03.2002. noteikumi Nr.118 “Noteikumi par virszemes un pazemes ūdeņu kvalitāti”

¹⁴ MK 12.03.2002. noteikumi Nr.118 “Noteikumi par virszemes un pazemes ūdeņu kvalitāti”

¹⁵ MK 15.01.2002. noteikumi Nr.27 “Noteikumi par upēm (upju posmiem), uz kurām zivju resursu aizsardzības nolūkā aizliegts būvēt un atjaunot hidroelektrostaciju aizsprostus un veidot jebkādas mehāniskus šķēršļus”

¹⁶ http://carnikava.lv/images/Izvelnes/Attistiba/Publisko_udenu_plans/Publisko_udenu_apsaimniekosanas_plans.pdf

¹⁷ <https://likumi.lv/ta/id/305262-par-kartibu-kada-izmantojami-carnikavas-novada-administrativaja-teritorija-esosie-publiskie-udeni-un-to-krasti>

¹⁸ Ādažu novada attīstības programma 2021.-2027.gadam I sējums Esošās situācijas raksturojums, Ādažu novada pašvaldība, Carnikavas novada pašvaldība

<ul style="list-style-type: none"> • Gaujas upē un Rīgas jūras līcī iespējams veikt rūpniecisko zveju, veikt nēģu zveju. • Zivju resursu regulāra atjaunošana. • Potenciāla tūristiem pievilcīga teritorija. • Ģeogrāfiskais novietojums. • Izstrādāti un tiek ieviesti publisko ūdeņu apsaimniekošanas plāni (Carnikavas pagasta teritorijā). • Izveidota struktūra apsaimniekošanai (Carnikavas pagasta teritorijā). • Priekšnoteikumi Zilā karoga pludmales izveidei (Carnikavas pagasta teritorijā). • Sabiedrības izglītošana. • Izstrādāta virszemes ūdensobjektu apsaimniekošanas un izmantošanas koncepcija (Ādažu pagasta teritorijā). • Izstrādāti ūdensobjektu ekspluatācijas (apsaimniekošanas) noteikumi (Ādažu pagasta teritorijā). 	<ul style="list-style-type: none"> • Pieaugošais atpūtnieku skaits rada lielu atkritumu daudzumu. • Nav labiekārtotas publiskās pludmales. • Krastu erozija gan pludmalē, gan Gaujas krastos. • Nepietiekami resursi (darba spēks un finansējums) vides jautājumu risināšanai. • Iekšējo publisko ūdeņu un to piegulošās teritorijas apsaimniekošanas problēmas, kas saistītas ar vēsturisko patvaļīgo būvniecību. • Dažādie īpašumi. Pašvaldībai ne visur ir savi īpašumi un nepieciešami saskaņojumi, darbojoties privātajās teritorijās. • Nav apbūves noteikumi publiskajiem ūdeņiem. • Pašvaldībai jā rūpējas par valstij piederošiem objektiem. 	<p>atbildīgas zvejsaimniecības nozares attīstībai, kā arī zivsaimniecībā nodarbināto pēctecības nodrošināšanai.</p> <ul style="list-style-type: none"> • Veidot ceļus, stāvlaukumus, dabas takas, atpūtas vietas piekļuvi pie ezeriem tā, lai netiktu apdraudēta bioloģiskā daudzveidība, labiekārtotas peldvietas. Virzīt, kontrolēt tūrisma plūsmas. • Izvērtēt iespēju veikt krastu eroziju ierobežojošus pasākumus atbilstoši valsts plūdu risku novēršanas plānā paredzētajam. • Veidot kuģošanas ceļus un attīstīt ūdenstūrismu, veidojot reģionāla līmeņa sadarbību. • Izbūvēt laivu nolaišanas vietas. • Licencētās maksķerēšanas attīstība. • Nodrošināt pārkāpumu konstatēšanu un novēršanu (pašvaldības policija sadarbībā ar būvvaldi; jāveido pašvaldības vides kontroles amatpersonu dienests). • Veidot aģentūru vai biedrību, kas būtu atbildīga par publisko ūdeņu un aizsargājamo dabas teritoriju apsaimniekošanu. • Izstrādāt ūdensobjektu plānu ar teritorijas izmantošanas zonējumu. • Lielajā Baltezerā izstrādāt vienotus apsaimniekošanas noteikumus. • Izveidot biokompostēšanas laukumu niedru un lēpju savākšanai. • Izveidot oficiālu dzīvnieku peldināšanas vietu. 	<ul style="list-style-type: none"> • Gaujas piesārņojums augštecē. • Lielā Baltezera salu apdzīvojušie jūras kraukļi un to pieaugošā populācija. • Problēmas ar saistošo noteikumu skaņošanu VARAM. • Problēmas ar piekļuvi tauvas joslām, ar tauvas joslas vietas noteikšanu. • Ūdenstilpju pastiprināta aizaugšana klimata pārmaiņu iespaidā. • Nepietiekams vai pārāk augsts ūdens līmenis klimata pārmaiņu dēļ. • Nepietiekams finansējums. • Lielais administratīvais slogs. • Sadzīves notekūdeņu novadīšana ezeros. • Ķīmisku notekūdeņu no peldbūvēm novadīšana ūdenstilpnēs.
---	---	---	---

3.3.2 Virszemes ūdeņu kvalitāte

Virszemes ūdeņu kvalitāti ietekmē gan to izcelsme, gan dabiskā un antropogēnā slodze. Ādažu novadā būtiskāko ietekmi uz virszemes ūdens objektiem atstāj punktveida piesārņojums no notekūdeņu attīrīšanas ietaisēm un piesārņotajām un potenciāli piesārņotajām vietām, kā arī

izklidētais piesārņojums no centralizēti nesavāktajiem un neattīrītajiem notekūdeņiem, kā arī morfoloģiskais piesārņojums.

Visu novada virszemes ūdens objektu (turpmāk – VŪO) ekoloģiskā kvalitāte ir vidēja, VŪO Gauja (G201) un Mīlgrāvis-Jugla (D401) ķīmiskā kvalitāte (piesārņojuma līmenis ar prioritārajām un bīstamajām vielām) ir laba, pārejas VŪO¹⁹ – slikta, citu VŪO kvalitāte nav vērtēta (nav veikti mērījumi).

Ādažu novada ūdeņiem noteiktie vides kvalitātes mērķi un pasākumu programmas ir iekļautas Gaujas upju baseina apgabala apsaimniekošanas plānā 2016. - 2021. gadam (2015.) un attiecībā uz VŪO D401 tiešo sateces baseinu – Daugavas upju baseina apgabala apsaimniekošanas plānā 2016.-2021.gadam (2015.). Carnikavas pagasta virszemes ūdensobjektu ekoloģiskās kvalitātes aktuālākais vērtējums ir veikts upju baseinu apgabalu plānu izstrādes laikā 2015.gadā, balstoties uz 2009.-2014.gada monitoringa datiem.

Citiem ūdensobjektiem būtiskāko riskus nosaka esošais ekoloģiskais stāvoklis un upju ienestais piesārņojums ar biogēnajām vielām (slāpekli un fosforu). Pārejas VŪO ķīmiskās kvalitātes neatbilstību nosaka paaugstināts slāpekļa un fosfora, kadmija, dzīvsudraba jonu, kā arī hlorētā bifenila CB -118 un bisfenols A koncentrācijas ūdenī. Esošo pārejas ūdeņu kvalitāti nosaka piesārņojums, kas rodas sauszemē un nonāk līcī no upēm, gan arī Baltijas jūras kopējais ekoloģiskais stāvoklis.

3.3.3 Pazemes ūdeņu kvalitāte

Pazemes ūdensobjekti ir noteikti visai Latvijas teritorijai, neatkarīgi no baseina apgabala. Pazemes ūdeņu stāvokļa novērtēšanai un to racionālākai aizsardzībai ir izdalīti pazemes ūdensobjekti – artēziskā baseina atsevišķas daļas, kas ir hidrauliski izolētas viena no otras. Pazemes ūdensobjektu robežas horizontāli noteiktas pēc pazemes ūdensšķirtnēm, bet vertikāli – pēc ūdeni vāji caurlaidīgiem slāņiem (reģionālajiem sprosts slāņiem). Ūdensobjekti ir daudzslāņaini: katrā no tiem ietilpst vairāki ūdens horizonti, kurus vienu no otra atdala ūdeni vāji caurlaidīgi ieži. Ādažu novada teritorija atrodas pazemes ūdensobjektos D4 un Q ar labu pazemes ūdeņu kvantitatīvo stāvokli un labu ķīmisko kvalitāti.

Kopumā Gaujas un Daugavas apgabala pazemes ūdeņos nepastāv risks nesasnēgt labu kvantitatīvo stāvokli, jo pazemes ūdeņu kvalitātes monitorings neuzrāda novēroto rādītāju izmaiņu tendences. Tomēr izņēmums ir riska teritorija – pazemes ūdensobjekta Q daļa Baltezers teritorijā, kur Q ūdensgūtņu „Baltezers” un „Baltezers II” teritorijā līdz Mazajam Baltezeram konstatēta piesārņotu virszemes ūdeņu, kā arī jūras ūdeņu infiltrācija gruntsūdens horizontā un līdz ar to slikta ūdens ķīmiskā kvalitāte. Šajā pazemes ūdeņu Q daļā piemērots termiņa pagarinājums līdz 2027. gadam. Pazemes ūdeņu sliktajai ķīmiskajai kvalitātei ir tehniski iemesli. Neuzlabojot ūdens kvalitāti Mazajā Baltezerā (E044), šai teritorijai arī nākotnē nevarēs sasniegt labu pazemes ūdeņu ķīmisko kvalitāti. Ņemot vērā pazemes ūdeņu īpašības (ūdens apmaiņas laiku u.c.) ūdens kvalitāte uzlabosies ļoti lēni.

Otrā perioda Daugavas upju baseina apsaimniekošanas plānā pazemes ūdensobjekta Q daļai ūdensgūtņu “Baltezers” un “Baltezers II” teritorijā līdz Mazajam Baltezeram noteikts kvalitātes mērķa pagarinājums līdz 2027.gadam.²⁰

Kā visur Latvijā, arī Ādažu novada teritorijā gruntsūdeņu dabiskā aizsargātība ir vāja. Punktveida avotu radītie piesārņotie gruntsūdeņi sastopami nelielos laukumos ap šiem avotiem, arī izklidētajam piesārņojumam nav raksturīga reģionāla izplatība, līdz ar to piesārņojums ir koncentrēts pašos augstākajos gruntsūdens slāņos. Kopumā gruntsūdeņu kvalitāte, kurus izmanto centralizētai ūdensapgādei atbilst dzeramā ūdens nekaitīguma prasībām.

¹⁹ Pārejas ūdeņi — virszemes ūdeņi upju grīvu tuvumā, kuri blakus esošu piekrastes ūdeņu ietekmē daļēji ir sālsūdeņi, bet kurus būtiski ietekmē saldūdens plūsmas

²⁰ LVĢMC Daugavas upju basenu apgabala apsaimniekošanas plāns un plūdu riska pārvaldības plāns 2016.-2021.

Baltezera (Rīgas pilsētas centralizēto gruntsūdeņu ūdensgūtņu) teritorijā (pazemes ūdensobjekta Q daļa, ~ 3,5 km² platībā) tiek veikta pazemes ūdeņu ekspluatācijas krājumu mākslīgā papildināšana ar Mazā Baltezera ūdeņiem caur infiltrācijas baseiniem. Šeit iegūstamie gruntsūdeņi ir sliktas kvalitātes – palielināts hlorigā, smago metālu (As, Cd, Pb), slāpekļa savienojumu un aromātisko ogļūdeņražu saturs.²¹

3.3.4 Peldvietu ūdens kvalitāte

Peldvietu ūdens kvalitāte tiek novērtēta gan laboratoriski (pēc mikrobioloģiskajiem parametriem, fizikāli - ķīmiskajiem parametriem), gan vizuāli.

Oficiālajās peldvietās, kas noteiktas MK 28.11.2017. noteikumos Nr.692 “Peldvietas izveidošanas, uzturēšanas un ūdens kvalitātes pārvaldības kārtība” peldūdeņu kvalitātes monitoringu veic Veselības inspekcija. Parējās peldvietās (neoficiālajās) inspekcija kontrolē peldūdeņu kvalitāti pēc pašvaldību pieprasījuma.

Veselības inspekcijas vides veselības speciālisti katru gadu veic peldvietu ūdens kvalitātes monitoringu jūras un iekšzemes peldvietās. Ūdens kvalitāte tiek pārbaudīta gan laboratoriski (pēc mikrobioloģiskajiem rādītājiem), gan vizuāli novērtējot peldvietu (netipiska ūdens krāsa, virsmas aktīvās vielas (noturīgas putas), peldoši un citi atkritumi ūdenī, naftas produkti, fitoplanktona aļģu (zilaļģu vai zaļāļģu) masveida savairošanās - ūdens ziedēšana. Peldvietu ūdens kvalitātes rādītājus pēc laboratorisko izmeklējumu saņemšanas novērtē speciālists un sniedz slēdzienu par ūdens kvalitāti – peldēties atļauts, peldēties nav ieteicams vai arī peldēties aizliegts. Par izmeklējumu rezultātiem tiek informēts peldvietas īpašnieks, kā arī ar masu mediju starpniecību - sabiedrība. Pirmās ūdens kvalitātes pārbaudes veic pirms peldsezonas sākuma un turpina veikt visu peldsezonu. Peldsezona ilgst no 15. maija līdz 15. septembrim.

Ādažu novadā nav peldvietas, kuras būtu iekļautas Veselības inspekcijas oficiāli novēroto iekšzemes un Baltijas jūras, Rīgas jūras līča peldvietu sarakstā.

2020. gada peldsezonā Ādažu novada pašvaldība ir organizējusi un finansējusi paraugu ņemšanu peldvietās, kuras nav iekļautas Ministru kabineta noteikumos kā oficiālas peldvietas. Peldūdens monitorings veikts astoņās neoficiālajās peldvietās - Kadagas ezera pludmalē, Dūņezera peldvietā “Pie Gungas”, Mazā Baltezera peldvietā "Pie Lielā un Mazā Baltezera kanāla", Lielā Baltezera peldvietā, Ādažu centra Vējupes peldvietā, Krastupes ielā (Podnieki) un Ūbeļu ielā, peldvieta Mazā Baltezera krastā "Alderu pludmale". Atbilstoši ūdens analīžu rezultātu ūdens kvalitātes rādītājiem, visās iepriekš minētajās peldvietās peldēties bija atļauts, izņemot divas peldvietas Lielā Baltezera peldvietā un Alderu pludmalē Mazā Baltezera krastā, jo pastāvēja risks potenciāli toksisko zilaļģu masveida attīstībai.²²

Carnikavas pagasta teritorijā ir atzīmētas 6 atpūtas vietas, 11 peldēšanās vietas gar Gaujas upes krastiem, kā arī 8 atpūtas vietas Rīgas līča krastā, 1 laivu nolaišanas vieta Dzirnupē pie Dzirnupes ielas tilta pāri Dzirnupē. Dzirnezera krastos atrodas 3 atpūtas vietas un 1 peldēšanās vieta. Rīgas līča pludmalē pretim Kalngalei, Garciamam, Garupei, Carnikavai, Gaujai un Lilastei ir noteikts pludmales izmantošanas zonējums, nosakot vietu mierīgās atpūtas, aktīvās atpūtas režīma un bērnu rotaļu zonām. Nūdistu vajadzībām ir noteikta Rīgas līča pludmales teritorija starp Vecāķiem (Rīga) un Kalngali. Ādažu pagastā izveidotās peldvietas atrodas 5 labiekārtotas publiskās pludmales: 2 Baltezerā (Abuļos, Bojāros), Alderos, Kadagā, pie Vējupes).

²¹ LVGMC Gaujas upju basenu apgabala apsaimniekošanas plāns 2010.-2015., LVGMC Daugavas upju basenu apgabala apsaimniekošanas plāns 2010.-2015.

²² Veselības inspekcija, peldūdens monitorings, <http://www.vi.gov.lv/>

3.4 Ūdenssaimniecības raksturojums

Ādažu novadā centralizētos ūdenssaimniecības pakalpojumus nodrošina SIA “Ādažu Ūdens” un P/A “Carnikavas Komunālserviss”.

Ūdens tiek saražots, attīrīts un nogādāts patērētājiem pa centralizētajiem ūdensvada tīkliem. Centralizētā ūdensapgāde tiek nodrošināta Ādažu, Baltezera, Carnikavas, Garcieņa, Kadagas, Kalngales, Lilastes, Mežgarcieņa un Sigulā ciemos. Āņu ciemā “Jaungoļos” ūdeni iegūst no artēziskās akas, kuru izbūvēja un apsaimnieko privātais investors.

Ādažu novadā izbūvēto centralizētās ūdensapgādes tīklu kopējais garums 112,2 km (84,6 km Ādažu pagastā, 27,6 km Carnikavas pagastā). Ūdens tiek piegādāts no 8 artēziskajiem urbumiem. Centralizēti ūdensapgādes pakalpojumi Ādažu novadā uz 2021.gada sākumu tika nodrošināti 987 mājāsaimniecībām un ražošanas pieslēgumiem Ādažu pagastā, kā arī 761 mājām Carnikavas pagastā.

Ar pašvaldības un Eiropas Savienības fondu atbalstu iepriekšējos gados ir realizēti vairāki ūdenssaimniecības projekti (Ādažos, Kadagā, Lukstos, Garkalnē 2009.-2018.gadā; Carnikavā 2011. un 2014.gadā; Kalngalē 2013.gadā un Lilastē 2015.gadā). Carnikavā līdz 2022.gadam plānots realizēt projektu “Ūdenssaimniecības pakalpojumu attīstība Carnikavā, III kārtā”, paredzot izbūvēt jaunus ūdensvada tīklus 2,2 km garumā un kanalizācijas tīklus 4,5 km garumā.

Sadzīves kanalizācija tiek savākta pa centralizētiem kanalizācijas tīkliem uz attīrīšanas iekārtām, kur notekūdeņi tiek attīrīti. Centralizētā kanalizācija tiek nodrošināta Ādažu, Baltezera, Carnikavas, Garcieņa, Garkalnes, Kadagas, Kalngales, Lilastes, Mežgarcieņa, Stapriņu un Sigulā ciemos. Āņu ciemā “Jaungoļos” ir uzbūvētas lokālās bioloģiskās notekūdeņu attīrīšanas iekārtas pēc kurām attīrītais notekūdens tiek novadīts meliorācijas sistēmā, šīs notekūdeņu attīrīšanas iekārtas ir izbūvējis un apsaimnieko privātais investors.

Ādažu novadā uzbūvēto kanalizācijas tīklu kopējais garums ir 99,8 km (73,7 km Ādažu pagastā, 26,1 km Carnikavas pagastā). Centralizēti kanalizācijas pakalpojumi Ādažu novadā uz 2021.gada sākumu tika nodrošināti 987 mājāsaimniecībām un ražošanas pieslēgumiem Ādažu pagastā, kā arī 670 mājām Carnikavas pagastā.

SIA “Ādažu Ūdens” Ādažu pagastā apsaimnieko 32 kanalizācijas sūkņu stacijas, 3 NAI un 3 ūdensgūtnes, veic decentralizēto kanalizācijas sistēmu reģistra uzturēšanu (reģistrētas 1000 mājāsaimniecības). P/A “Carnikavas Komunālserviss” Carnikavas pagastā arī veic decentralizēto kanalizācijas sistēmu reģistra uzturēšanu; uz 2020.gada beigām no apmēram 5000 mājāsaimniecībām decentralizētās kanalizācijas sistēmas reģistrējušas pie 45 % mājāsaimniecību.

Pēdējo 10 gadu laikā ir veiktas ievērojamas investīcijas ūdenssaimniecības attīstībai Ādažu novadā.

Liela problēma ir, ka vietējās kanalizācijas sistēmas (izsmeļamās akas) infiltrējas gruntsūdeņos visās apdzīvotajās vietās, kur nav izveidoti centralizēti notekūdeņu apsaimniekošanas pakalpojumi, kā arī notekūdeņu novadīšana Rīgas jūras līcī neattīrītā veidā piekrastes ciemos, kuros nav izveidoti centralizēti notekūdeņu un ūdensapgādes pakalpojumi (savienojumā ar ciemos esošajiem meliorācijas grāvjiem, kas tiek novadīti jūras līcī).

3.5 Atkritumu apsaimniekošana

Ādažu novada teritorijā ir divas atkritumu apsaimniekošanas zonas: Ādažu pagastā un Carnikavas pagastā.

2019.gada laikā Ādažu pagasta administratīvajā teritorijā radītais poligonā nodotais sadzīves atkritumu daudzums – 6260,78 tonnas, savāktos šķīrotos sadzīves atkritumu kopējais daudzums –

454,01 tonnas²³. Visām Ādažu pagasta māsaimniecībām, juridiskām personām, pašvaldības iestādēm un organizācijām ir obligāta līguma slēgšana par atkritumu apsaimniekošanu. Ar pašreizējo pakalpojuma sniedzēju (SIA “Eco Baltia vide”) noslēgti 1917 atkritumu apsaimniekošanas līgumi, no kuriem 1748 ar privātpersonām un 169 ar juridiskām personām. Pašlaik Ādažu pagasta teritorijā visos ciemos ir izveidoti 52 publiski pieejami dalīti vākto atkritumu punkti, no kuriem 37 punktos ir izvietoti bioloģiski norādāmo atkritumu konteineri. Atkritumu apsaimniekotājs nodrošina atkritumu dalīto vākšanu māsaimniecībā, nodrošinot klientam iespēju izvēlēties šķirojamo atkritumu veidu vai veidus (papīrs/kartons, stikls, plastmasa).

2019. gada laikā Carnikavas pagasta administratīvajā teritorijā radītais poligonā nodotais sadzīves atkritumu daudzums – 2520 tonnas, savākto šķiroto sadzīves atkritumu kopējais daudzums – 288 tonnas. Ar pašreizējo pakalpojuma sniedzēju (SIA “Clean R”) noslēgti 4620 atkritumu apsaimniekošanas līgumi, jeb 74% māsaimniecību. Pašlaik Carnikavas pagasta teritorijā visos ciemos ir izveidoti 26 dalīti vākto atkritumu punkti, kuros kopā ir izvietoti 112 konteineri, jeb viens punkts uz 368 iedzīvotājiem. Atkritumu apsaimniekotājs bez maksas nodrošina atkritumu dalīto vākšanu māsaimniecībā, nodrošinot klientam iespēju izvēlēties šķirojamo atkritumu veidu vai veidus (papīrs/kartons, stikls, PET pudeles/plastmasa), nodrošinot iztukšošanas, izmantojot 0,12 – 0,24 m³ konteinerus (nomātus vai iegādātus) vai iztukšojamas dalīti vākto atkritumu somas no polipropilēna speciāli marķētas (trafarētas), nodrošinot klientam iespēju izvēlēties starp divu izmēru somām ar tilpumu pēc klienta izvēles intervālā no 20 līdz 120 litri par vienreizēju maksu par somu, kas pāriet klienta īpašumā. Pašvaldība apsaimnieko arī jūras piekrasti, izvieto atkritumu konteinerus un tos apsaimnieko. Iedzīvotājiem ir iespēja bioloģiskos atkritumus nogādāt uz savākšanas vietu, kur tos tālāk izmanto komposta veidošanai.

Ādažu novada iedzīvotājiem ir pieejams šķiroto atkritumu pieņemšanas laukums Ādažu novadā Kadagā, “Kadagas attīrīšanas ietaises”. Par šķiroto atkritumu pieņemšanas laukuma darbību rūpējas vides apsaimniekošanas uzņēmums “Eco Baltia vide”. Laukumā ikviens Ādažu novada iedzīvotājs var nodot nevajadzīgās elektroiekārtas, auto riepas (vienu komplektu vieglo automašīnu auto riepu gadā), papīru, kartonu, stikla pudeles un burkas, skārdenes, koka iepakojumu, lampas, spuldzes, baterijas un akumulatorus. Iedzīvotāji laukumā nevajadzīgas lietas var nodot bez papildu samaksas. Katrs “Eco Baltia vide” klients, uzrādot klienta numuru, gada laikā bezmaksas var nodot 100 kg lielgabarīta atkritumu, kā arī laikā pēc jaunā gada nodot svētku eglītes un adventes vainagus. Noslēgtais līgums ar SIA “Clean R” paredz, ka vēl viens atkritumu savākšanas laukums tiks izbūvēts Carnikavā, Laivu ielā 12.

No attīstības programmas izstrādes darba grupu SVID analīzes par jomu atkritumu apsaimniekošana secināts²⁴:

Stiprās puses	Vājās puses	Iespējas	Draudi
<ul style="list-style-type: none"> Noslēgts ilgtermiņa līgums ar atkritumu apsaimniekotāju, kas ļauj darboties ar ilgtermiņa redzējumu. Izveidots dalīti vākto atkritumu laukums Ādažu pagasta teritorijā. Iespēja šķirot bioloģiski noārdāmos atkritumus Ādažu pagasta teritorijā. Līgumā paredzēta 	<ul style="list-style-type: none"> Nav izveidots neviens dalīti vākto atkritumu laukums Carnikavas pagasta teritorijā. Nav bioloģiski noārdāmo atkritumu šķirošanas iespējas Carnikavas pagasta teritorijā. Vāja sabiedrības izpratne par atkritumu apsaimniekošanas 	<ul style="list-style-type: none"> Jāveic sabiedrības izglītošanas pasākumi. Nodrošināt pārkāpumu konstatēšanu un novēršanu (pašvaldības policija, kā arī jāveido pašvaldības vides kontroles amatpersonu dienests). Jāuzbūvē dalīti vākto atkritumu laukumi ērti pieejami visiem novada ciemu iedzīvotājiem. 	<ul style="list-style-type: none"> Nepietiekams finansējums. Nozares politikas maiņa. Tarifa pieaugums.

²³ SIA “Eco Baltia vide”

²⁴ Ādažu novada attīstības programma 2021.-2027.gadam I sējums Esošās situācijas raksturojums, Ādažu novada pašvaldība, Carnikavas novada pašvaldība

atkritumu laukuma apsaimniekošana. • Iespēja šķirot sadzīves atkritumus.	pamatprincipiem. • Daudz atkritumu apsaimniekošanas pārkāpumu. • Nav izveidota mājsaimniecību datu bāze līgumu kontrolei.	• Veicināt atkārtotu lietu izmantošanu. • Jāveido bioloģiski noārdāmo atkritumu savākšanas sistēma. • Jāveido bioloģiski noārdāmo atkritumu kompostēšanas laukums.	
---	---	---	--

3.6 Piesārņotās un potenciāli piesārņotās vietas

Pēc LVGMC datu bāzes “Piesārņoto un potenciāli piesārņoto vietu reģistrs” datiem Ādažu novada teritorijā ir reģistrētas divas (2) piesārņotās vietas - bijusī Ādažu pagasta sadzīves atkritumu izgāztuve “Utupurvs” un Garkalnes mežniecības 25. un 33. kvartāls un septiņas (7) potenciāli piesārņotas vietas - SIA “Ekoteks” degvielas bāze, CBF SIA “Binders” Ādažu asfaltbetona rūpnīca, Ādažu nacionālais mācību centrs, Garkalnes bijušais mehāniskais sektors, Centra mehāniskais sektors un notekūdeņu filtrācijas laukums SIA “Carnikavas dārznieks”, un divas (2) vietas, kas nav potenciāli piesārņotas - SIA “Berlat grupa”, Rīgas meži Carnikavas novadā.

Lai spriestu par šo vietu ietekmi uz vidi ir nepieciešama detalizētāka izpēte un vietu raksturojums.

3.7 Riska teritorijas un objekti

Ādažu novadā var izdalīt šādus **riska objektus un teritorijas** (*skatīt attēlu*):

- Rīgas jūras līča krasta erozijas zona. Jūras ģeoloģiskā darbība (abrāzija, akumulācija) pieder pie tiem eksogēnajiem procesiem, kas ietekmē apkārtējo vidi, cilvēku dzīves apstākļus, kā arī tautsaimniecību. Aktuālais Baltijas jūras un Rīgas līča krastu erozijas procesu intensitātes vērtējums ilgtermiņā ir veikts metodiskā materiāla “Vadlīnijas jūras krasta erozijas seku mazināšanai”²⁵ izstrādes ietvaros. Tajā definētas 5 krasta erozijas klases, kuras katra raksturo atšķirīgu erozijas riska pakāpi vai līmeni. Atbilstoši vadlīnijās sniegtajai informācijai Carnikavas pagasta Rīgas jūras līča piekrastē erozijas procesi, kas ir vērtējami kā risks, dominē abpus Gaujas ietekai jūrā (IV un III klase), uz rietumiem no Gaujas grīvas (III klase), kā arī nelielā posmā abpus Eimuru kanālam (III klase). Pārējā pagasta piekrastes teritorijā sastopami posmi, kas atbilst I (nenozīmīga epizodiska erozija, kompensēta) un II (epizodiska erozija, kompensēta) erozijas klasei.

Saskaņā ar vadlīnijās sniegto erozijas klašu raksturojumu: **III klase** (nozīmīga epizodiska erozija, kuras kompensācija nenotiek pilnā apmērā) atbilst tiem krasta iecirkņiem, kurus mūsdienās raksturo zemas un fragmentāras priekškāpas, rupjgraudaina vai jaukta materiāla pludmales un hronisks bet vāji izteikts sanešu deficīts zemūdens nogāzē. Šo var uzskatīt par biežāk izplatīto krasta erozijas riska līmeni Latvijā, tomēr neskatoties uz piederību vienai klasei, to pārstāvošie iecirkņi var būt morfoloģiski ļoti atšķirīgi. Daudzviet erozijas zemo intensitāti nodrošina krasta nogāzes ģeoloģiskā uzbūve – laukakmeņu izplatība un relatīvi grūti izskalojama iežu klātbūtne krasta griezumā vai arī krasta iecirkņa novietojums „aizvēja” zonā, kur erozijas nodrošināšanai nepieciešamā viļņošanās intensitāte ir sastopama ļoti reti. Atjaunošanās pēc erozijas parasti notiek ļoti lēni un ilgtermiņā ir vērojama ļoti lēna (0,1-0,3 m/gadā) pamatkrasta robežas atkāpšanās.

IV klase (hroniska erozija, kas netiek kompensēta un rezultējās pamatkrasta recesijā ar ātrumu zem 1 m/gadā) atbilst tiem krasta iecirkņiem, kuros mūsdienās nav jaunākā eolās akumulācijas reljefa, vai tas veidojies notiekot erozijas kāpnes pārpūšanai. Pludmales šādos krasta iecirkņos parasti sastāv no dažāda rupjuma materiāla un to platums reti pārsniedz 25 m. Virspludmales

²⁵ Metodiskais materiāls „Vadlīnijas jūras krasta erozijas seku mazināšanai”, Latvijas Universitātes Ģeogrāfijas un Zemes zinātņu fakultāte, 2014; <http://www.varam.gov.lv/lat/publ/met/?doc=18713>

reljefa robežu un arī pamatkrasta robežu iezīmē stāvkrasts vai erozijas kāple. IV erozijas riska klases iecirkņi sastopami galvenokārt Rīgas līča piekrastē gan Vidzemes, gan Kurzemes pusē. Periodos starp vētrām krasta nogāzes virsūdens daļas atjaunošanās praktiski nenotiek, bet nogāžu procesu darbības rezultātā erozijas kāples slīpums pakāpeniski samazinās un var notikt tās pilnīga vai daļēja pārklāšanās ar veģetāciju. Vidējais pamatkrasta robežas atkāpšanās ātrums sasniedz 0,3-0,7 m/gadā.

- Gaujas upes krastu erozijas zona. Krasta erozijas posmi ir vērojami arī Gaujas meandros, kur ūdens straume izskalo krastu Gaujas kreisajā krastā iepretim Carnikavas ciemam un pretējā Gaujas krastā – uz jūras pusi.
- Applūstošās teritorijas (ar 10% applūduma varbūtību);
- Plūdu riska teritorijas (ar 1% applūduma varbūtību). Lai novērstu un regulētu lauksaimniecības teritoriju applūšanu, novada teritorijā ir izbūvēti četri polderi: Eimura – Mangaļu (kopā poldera teritorija 2362 ha, t.sk., 2216,12 ha Carnikavas pagastā, 145,88 ha Ādažu pagastā), Laveru (kopā poldera teritorija 2019 ha, t.sk., 818,73 ha Carnikavas pagastā, 1100,27 ha Ādažu pagastā), Carnikavas – Centra (89 ha) un Carnikavas – Sala (172 ha). Carnikavas pagastā polderu teritorijas aizņem gandrīz visu Ādažu novada teritoriju no Rīgas pilsētas puses līdz Gaujai. Novada polderu sistēmas darbību nodrošina 6 sūkņu stacijas: Mangaļu, Eimuru, Laveru, Carnikavas, Carnikavas centra poldera 1 un Carnikavas centra poldera 2 sūkņu stacijas; 5 sūkņu stacijas ir pārbūvētas.

Carnikavas pagasta teritorijā jaunbūvēti aizsargdambji 4045 m garumā, slūžas uz Dzirnupes, izveidota straumvirzes būna Gaujā un izveidoti Gaujas krasta nostiprinājumi 335 m garumā. Samazināti plūdu draudi 437 ha lielai platībai, pasargāti 5140 iedzīvotāji. Meliorācijas grāvju kopgarums pagastā – 42370 m.

Polderi ir projektēti 10% applūšanas varbūtībai. Tā kā šajās teritorijās pastāv plūdu risks, kas ir jāņem vērā polderu teritoriju izmantošanā, polderi ir izdalīti kā plūdu riska teritorijas. Pavasara plūdu ietekme un krastu erozija Gaujas upes krastos ir mazināta pēc projekta “Plūdu risku samazināšanas pasākumi Carnikavas novadā”.

- Bīstamo kravu pārvadājumu maršruts. Ādažu novada teritoriju šķērso nacionālas nozīmes paaugstinātas bīstamības transporta riska teritorija valsts galvenais autoceļš A10 Rīga (Baltezers) – Igaunijas robeža (Ainaži). Pa autoceļu kursē tranzīta kravu transports, kas pārvadā arī potenciāli bīstamas kravas, kas avārijas gadījumā var izraisīt ievērojamu negatīvu ietekmi uz vidi;
- Piesārņotas un potenciāli piesārņotas vietas (skatīt 3.6. apakšnodaļu);
- Ar Sosnovska latvāni invadēta teritorija starp Carnikavu un Garupi;
- Riska teritorija Ādažu lidlauka gaisa telpā;
- Paaugstinātas ugunsbīstamības teritorijas. Paaugstinātas ugunsbīstamības teritorijas vasarās ugunsbīstamajā periodā ir meži, īpaši sauso augšanas apstākļu veidi – priežu meži, kas galvenokārt ir izplatīti Rīgas jūras līča piekrastē.

Ādažu novadā nav ražošanas objektu, kuriem saskaņā ar Ministru kabineta 05.03.2016. noteikumu Nr.131 "Rūpniecisko avāriju riska novērtēšanas kārtība un riska samazināšanas pasākumi" nosacījumiem ir jāizstrādā rūpniecisko avāriju novēršanas programma, drošības pārskati vai civilās aizsardzības plāns. Novadā nav arī objektu, kuri atbilstoši Ministru kabineta 18.09.2007. noteikumu Nr.626 “Noteikumi par paaugstinātas bīstamības objektu noteikšanas kritērijiem un šo objektu īpašnieku (valdītāju, apsaimniekotāju) pienākumiem riska samazināšanas pasākumu nodrošināšanai” nosacījumiem būtu iedalāmi paaugstinātas bīstamības objektu grupā.



- Applūstošā (10 % applūduma varbūtība) teritorija
- Applūstošā (1 % applūduma varbūtība) teritorija
- Gaujas krastu erozijas teritorija
- Jūras krasta erozijas (III un IV klase) teritorija
- Ar Sosnovska latvāni invadēta teritorija
- Riska teritorija ar Ādažu lidlauka gaisa telpu

Piesārņotās vietas:

- 1 Garkalnes mežniecības 25. un 33. kvartāls (nr. 80528/5480)
- 2 Ādažu sadzīves atkritumu izgāztuve "Utupurvs" (nr. 80448/1422)

Potenciāli piesārņotās vietas:

- 3 Notekūdeņu filtrācijas laukums SIA "Carnikavas dārznieks" (nr. 80528/919)
- 4 SIA „Ekoteks” degvielas bāze (nr. 80448/4656)
- 5 CBF SIA „Binders” Ādažu asfaltbetona rūpnīca” (nr. 80448/4310)
- 6 Ādažu nacionālais mācību centrs (nr. 80448/1941)
- 7 Garkalnes bijušais mehāniskais sektors (nr. 80448/1424)
- 8 Centra mehāniskais sektors (nr. 80448/1423)

3.8 Izmaiņas, ja plānošanas dokumenti netiktu īstenoti

Atbilstoši likumam “Administratīvo teritoriju un apdzīvoto vietu likums”, sākot ar 01.07.2021. Ādažu novada administratīvajā teritorijā ietilps divas teritoriālās vienības – esošais Ādažu novads

un esošais Carnikavas novads, tāpēc abi plānošanas dokumenti tiek gatavoti savstarpējā sadarbībā abām pašvaldībām. Abu plānošanas dokumentu redakcijas publiskajai apspriešanai apstiprinās esošās Ādažu novada un Carnikava novada domes, bet gala redakcijas jau apstiprinās jaunā Ādažu novada dome. Šo abu plānošanas dokumentu izstrādes nepieciešamību nosaka normatīvie akti.

Aktualizētā **Ādažu novada ilgtspējīgas attīstības stratēģija 2013.-2037. gadam** ir apvienotā novada (Ādažu novada un Carnikavas novada) ilgtermiņa teritorijas attīstības plānošanas dokuments, kurā noteikts jaunā Ādažu novada ilgtermiņa attīstības redzējums (vīzija), mērķi, prioritātes un telpiskās attīstības perspektīva.

Ilgspējīgas attīstības stratēģija hierarhiski ir augstākais jaunās pašvaldības teritorijas plānošanas dokuments, kas veido ilgtermiņa un vidēja termiņa ietvaru Ādažu novada teritorijas plānojumam, kas perspektīvā būs jāizstrādā kā jauns pašvaldības plānošanas dokuments un attīstības programmai.

Ādažu novada attīstības programma 2021. - 2027. gadam ir izstrādāta kā Ādažu novada pašvaldības stratēģiskās attīstības vidēja termiņa plānošanas dokuments, kurā rezumējot informāciju vienotā dokumentā, rodas priekšstats par jaunā novada attīstības redzējumu septiņu gadu perspektīvā līdz 2027.gadam, eventūālajām problēmām vides jomā un to iespējamajiem risinājumiem.

Plānošanas dokumentu izstrādes procesā tiek apkopota un apzināta visa pieejamā informācija par jauno novadu un dažāda līmeņa plānošanas dokumenti un nozaru politikas dokumenti.

Būtiskākās ilgtspējīgas attīstības stratēģijas sastāvdaļas ir ilgtermiņa stratēģisko uzstādījumu noteikšana un telpiskās perspektīvas izstrāde, kā arī vadlīniju noteikšana katras nozīmīgās telpiskās struktūrtas attīstībai un plānošanai, kas ir būtiski svarīgs pamatnosacījums, izstrādājot jauno novada teritorijas plānošanu. Būtiskākās attīstības programmas sastāvdaļas ir stratēģiskā daļa, kas nosaka vidēja termiņa attīstības prioritātes, nepieciešamo rīcību virzienu un uzdevumu kopumu un vidējā termiņā sasniedzamos rezultātus, ievērtējot vides un sociāli - ekonomiskos apsvērumus un kā tas tiek apvienots ar kvalitatīvu vidi, kā arī rīcību un investīciju plāni.

Plānošanas dokumenti nemaina valstī pieņemto politikas dokumentu, vadlīniju un normatīvo aktu prasības, bet tikai „sakārto” tās savā teritorijā dažādu nozaru griezumā. Tādejādi var uzskatīt, ka plānošanas dokumenti ir īpašā veidā strukturētas informācijas kopums, kas izvērtē dažādu nozaru politikas un normatīvo dokumentu prasības. Tomēr dažādu nozaru un institūciju normatīvie akti mēdz būt pretrunīgi vai nepietiekami skaidri detalizē prasības attiecībā uz konkrētas pašvaldības teritoriju. Tādā gadījumā vietējā pašvaldība un iedzīvotāji pieņem lēmumu par papildus ierobežojumu noteikšanu aizsargājamo teritoriju vai objektu saglabāšanu un tām pieguļošo teritoriju attīstību.

Jāatzīmē, ka attīstības programma ar tajā iekļautu stratēģisko matricu vidēja termiņa prioritāšu īstenošanai, rīcības plānu (pasākumi, aktivitātes, atbildīgie izpildītāji un izpildes termiņi, finanšu avoti un rezultatīvie rādītāji) un investīciju plāns (investīciju projekti) ne tikai ļauj pašvaldībai mērķtiecīgi plānot savas teritorijas attīstību 1-3 un 4-7 gadu periodā, bet vienlaicīgi ir arī priekšnoteikums Eiropas Savienības strukturālo fondu līdzekļu sekmīgākai piesaistīšanai un apgūšanai pašvaldības teritorijā.

4.tabulā sniegti būtiskākie vides aspekti un raksturotas ietekmes uz tiem, ja Ādažu novada teritorijas attīstības plānošanas dokumenti gadam netiktu īstenoti.

4. tabula. **Vides aspekti un sekas, ja plānošanas dokumenti netiek īstenoti**

Vides aspekti	Sekas, ja plānošanas dokumenti netiek īstenoti
Dabas resursu	Nav noteikti pasākumi dabas resursu apsaimniekošanai un aizsardzībai un atbilstoši netiek īstenotas aktivitātes dabas resursu ilgtspējīgai

Vides aspekti	Sekas, ja plānošanas dokumenti netiek īstenota
ilgtspējīga izmantošana	<p>izmantošanai.</p> <p>Perspektīvā netiek plānota dabas resursu atbilstoša apsaimniekošana, kā rezultātā negatīvi tiek ietekmēta vide, samazinās atjaunojamo un neatjaunojamo dabas resursu kvantitāte un kvalitāte.</p> <p>Netiek noteiktas vadlīnijas dabas resursu teritoriju plānošanai un attīstībai.</p>
Bioloģiskā daudzveidība	<p>Nav aktuālas informācijas par īpaši aizsargājamām dabas teritorijām, novadā esošajām dabas vērtībām un to saglabāšanas un aizsardzības nepieciešamību.</p> <p>Netiek domāts par novada attīstības interešu sabalansēšanu ar dabas aizsardzības interesēm. Perspektīvā netiek plānota dabas teritoriju atbilstoša apsaimniekošana, kā rezultātā negatīvi tiek ietekmēta piekrastes teritorija, aizsargājamo augu sugas un biotopi, aizsargājamo augu un putnu sugu skaits.</p> <p>Netiek plānota sadarbība ar kaimiņu pašvaldībām un Aizsardzības ministrijas Ādažu poligona administrāciju īpaši aizsargājamās dabas teritorijas un ezeru apsaimniekošanā.</p>
Vides izglītība	<p>Nav izstrādāts pašvaldības Vides politikas plāns.</p> <p>Netiek plānoti pasākumi sabiedrības dažādu mērķauditoriju vides izglītības līmeņa paaugstināšanai, energoefektivitātes, videi draudzīgu tehnoloģiju, veselīga dzīvesveida un sabiedriskā transporta popularizēšanai.</p> <p>Sabiedrībai nav patstāvīgi aktualizētas un viegli pieejamas informācijas par vides kvalitāti novadā. Pašvaldības mājas lapā nav izveidota Vides jeb „Zaļā” sadaļa, kurā novada iedzīvotāji un citi interesenti regulāri tiek informēti par vides (ūdeņu u.c.) kvalitāti, energoefektivitātes pasākumiem, bioloģiskās daudzveidības teritorijām u.c., kā arī novadā notiekošajiem vides izglītības pasākumiem.</p> <p>Iedzīvotāji un uzņēmēji netiek iesaistīti vides aktivitātēs, netiek veicināta sabiedrības pašiniciatīva.</p>
Ražošanas zonas un degradētās teritorijas	<p>Netiek plānota ražošanas un loģistikas zonu attīstība.</p> <p>Nav apzinātas degradētās teritorijas, nenotiek degradēto teritoriju revitalizācija un iesaistīšana attīstības aprītē, līdz ar to netiek sekmēta pašvaldības teritorijas ilgtspējīga un plānota attīstība.</p> <p>Pašvaldība un uzņēmēji nevar sekmīgi piesaistīt ES strukturālo fondu līdzekļus, piesaistīt investīcijas rūpniecisko un degradēto teritoriju attīstībai.</p>
Virszemes un pazemes ūdeņu kvalitāte	<p>Netiek risinātas virszemes un pazemes ūdeņu, tajā skaitā dzeramo ūdeņu kvalitātes problēmas, nav noteikti centralizēti piegādātā ūdens kvalitātes rādītāji. Nav veikti pasākumi centralizēti piegādātā dzeramā ūdens kvalitātes paaugstināšanai. Pasliktinās dzeramā ūdens kvalitāte kvartāra horizonta akās.</p> <p>Netiek plānota novada ūdenssaimniecības sistēmas pārbūve un paplašināšana, ar centralizētās ūdensapgādes un kanalizācijas pakalpojumiem nodrošināto vai daļēji nodrošināto blīvas apbūves</p>

Vides aspekti	Sekas, ja plānošanas dokumenti netiek īstenota
	<p>teritoriju (ciemu) paplašināšana. Nav aktualizēts jautājums par attālāko ciemu pieslēgšanas iespējām pie ūdensapgādes un kanalizācijas sistēmām. Nav noteikts kādas komunikācijas nepieciešamas katrā no blīvas apbūves teritorijām un atbilstoši nav īstenoti projekti jaunu komunikāciju izveidei.</p> <p>Nekvalitatīvs dzeramais ūdens (paaugstināta cietība, mikrobioloģiskais piesārņojums)).</p> <p>Iespējams, lokāls virszemes un pazemes ūdens piesārņojuma risks no individuālajiem urbumiem, kas tiek izmantoti ūdensapgādē, pamestajiem un netamponētajiem urbumiem, potenciāli piesārņotajām vietām, lokālajām kanalizācijas septiskajām tvertnēm vai izsmelamajām bedrēm u.c.</p> <p>Nav izstrādāts publisko ūdeņu resursu apsaimniekošanas plāns.</p> <p>Netiek izstrādāti un īstenoti teritoriju labiekārtošanas projekti pie ūdeņiem, palielināts labiekārtotu peldvietu skaits, veikts vietējais peldvietu kvalitātes monitorings, kā rezultātā lielāka antropogēnā slodze un virszemes ūdeņu piesārņojums, atkritumi utt.</p>
Plūdu riski	<p>Netiek noteikti plūdu riski Ādažu novadā un atbilstoši plānoti pasākumi plūdu riska mazināšanai/novēršanai, polderu, meliorācijas sistēmu un hidrotehnisko būvju apsaimniekošanai, atjaunošanai vai jaunu izbūvei. Nav izstrādāti polderu apsaimniekošanas plāni.</p> <p>Nav izstrādāta pretplūdu pasākumu programma. Saglabājas applūšanas risks vairākās novada blīvas apbūves teritorijās (ciemos).</p>
Atmosfēras gaisa kvalitāte, klimata pārmaiņas	<p>Netiek plānoti pasākumi energoefektivitātes paaugstināšanai – īstenoti projekti energoefektīva apgaismojuma nodrošināšanai apdzīvotajās vietās un sabiedriskās vietās, ēku siltināšanu u.c., atbilstoši Ādažu novada ilgtspējīgas enerģētikas rīcības plānam.</p> <p>Nav īstenotas aktivitātes videi draudzīgas enerģijas ražošanai un alternatīvas elektroenerģijas ieguvei, infrastruktūras izveidei alternatīviem transporta satiksmes veidiem, kā rezultātā nesamazinās siltumnīcefektu efektu radošo gāzu emisijas atmosfēras gaisā, nepaaugstinās gaisa kvalitāte, pasliktinās iedzīvotāju dzīves kvalitāte un veselība.</p>
Transports un trokšņi	<p>Netiek plānota transporta infrastruktūras un satiksmes drošības uzlabošana, tajā skaitā tranzīta transporta novirzīšana no blīvas dzīvojamās apbūves teritorijām, jaunu autotransporta un gājēju savienojumu izbūve, velosipēdistu un gājēju ceļu izveide, pašvaldības ielu un ceļu atjaunošana/jaunu izbūve.</p> <p>Nav izstrādāti un īstenoti projekti ceļa infrastruktūras attīstībai pie valsts galvenā autoceļa A1 Rīga – Ainaži” (E67) (piebraucamie ceļi, divlīmeņu krustojumi, ieskriešanās joslas, gājēju tuneļi vai tilti utt.). Nav izbūvēts Baltezers apvedceļš (sadarbībā ar Satiksmes ministriju un Garkalnes novada domi), īstenots gājēju savienojums starp Ādažiem un Stapiņiem Gaujas ielas galā, izbūvēts dzelzceļa atzars uz Eimuriem u.c. aktivitātes.</p>
Labiekārtojums	<p>Netiek apzināta esošā Ādažu novada publiskās ārtelpas situācija un saskaņā ar to izstrādāta koncepcija Ādažu novada publiskās ārtelpas attīstībai.</p>

Vides aspekti	Sekas, ja plānošanas dokumenti netiek īstenota
	Nav izstrādāts rīcības plāns pašvaldības nekustamo īpašumu apsaimniekošanai. Netiek veidotas atpūtas vietas mežos, ar pastaigu un atpūtas vietām, tematiskiem elementiem.
Atkritumi	Netiek plānota apsaimniekošanas infrastruktūras pilnveidošana un netiek īstenoti pasākumi atkritumu apsaimniekošanas sistēmas kvalitātes paaugstināšanai - šķiroto atkritumu veidu un dalītās atkritumu vākšanas punktu skaita palielināšana, kā arī pārstrādāto atkritumu apjoma palielināšana.

4. VIDES STĀVOKLIS TERITORIJĀS, KURAS PLĀNOŠANAS DOKUMENTS VAR BŪTISKI IETEKMĒT

4.1 Īpaši aizsargājamās dabas teritorijas un objekti

Novada teritorijā ir iespējams baudīt dažādas dabas bagātības. Dabas parks “Piejūra” un AAA “Ādaži” nodrošina lielu biotopu un ainavu daudzveidību. Novads atrodas Rīgas jūras līča piekrastē, tā teritorijā ir daudzi gleznaini ezeri un vairākas upes, kas sekmē ūdensobjektu savstarpējo savienojamību. Gaujas upe potenciāli nodrošina piekļuvi ne tikai visam Gaujas upes baseinam, bet arī Daugavas un Lielupes baseinam. Ierīkotās dabas takas, labiekārtotās atpūtas vietas un attīstītā mobilitātes infrastruktūra sniedz iespēju ikvienam Ādažu novada iedzīvotājam un apmeklētājam atrast veidu, kā atpūsties, gūt spēkus un pozitīvas emocijas tepat novadā.

Ādažu novada teritorijā atrodas daļa no **dabas lieguma “Lielā Baltezera salas”** teritorijas, daļa no **aizsargājamo ainavu apvidus “Ādaži”** teritorijas, kurā ietilpst dabas liegums “Lieluikas un Mazuikas ezeri” un daļa no **dabas parka “Piejūra”** teritorijas. Visas minētās īpaši aizsargājamās dabas teritorijas (ĪADT) iekļautas Natura 2000 aizsargājamo teritoriju tīklā. Līdz ar to tajās esošo dabas vērtību aizsardzību regulē Latvijas Republikas un Eiropas Kopienas likumdošana, kā arī citas starptautiskās saistības.

Ādažu novada teritorijā neatrodas neviens dabas piemineklis (aizsargājamās alejas, dendroloģiskie stādījumi, ģeoloģiskie veidojumi).

4.1.1. Dabas liegums “Lieluikas un Mazuikas ezeri”

5. tabula. Dabas lieguma “Lieluikas un Mazuikas ezeri” raksturojums

Atrašanās teritorija	Ādažu novads Atrodas NBS poligona teritorijā.
Platība	192 ha
Aizsardzībā kopš	1999. gada

Dabas vērtības	Abi ezeri ir ļoti nozīmīgi reto oligotrofo augu sugu un šādu biotopu saglabāšanā. Oligotrofie ezeri Latvijā vairs nav sastopami. Tie izzuduši ezeru attīstības gaitā, kad tajos, uzkrājoties organiskajām vielām, veidojas bagātīgs augājs, līdz ar to šī uzskatāma par ļoti nozīmīgu teritoriju šādu ezeru aizsardzībā un saglabāšanā. Šādu ūdeņu saglabāšanās iespējama divu iemeslu dēļ: ezeros neietek ne upes, ne strauti, kas varētu tos piesārņot un šī teritorija ilgstoši bija daļēji slēgta teritorija (armijas poligons).
Izveidošanas mērķi	Dabas liegums tika izveidots, lai aizsargātu Latvijā ļoti retu ezeru tipu - oligotrofu ezeru ar Dortmaņa lobēlijas augsnēm un ļoti reti sastopamām un aizsargājamām ūdensaugu sugām. Mazuikas ezers ir viens no Latvijas 14 ezeriem, kuros saglabājušās bagātīgas un dzīvotspējīgas lobēlijas – ezerenes sabiedrības, kā arī viens no Baltijas valstīs visizcilākajiem lobēlijas - ezereņu ezeriem. Dortmaņa lobēlija, gludsporu ezere un sīpoliņu donis ir Latvijas īpaši aizsargājamās augu sugas.
Ietekmes un apdraudošie faktori	Teritoriju apdraud tās intensīva izmantošana rekreācijai (peldēšanās, nomīdīšana, ugunsgrāmu kurināšana utt.). Nav iekārtotu piebrauktuviņu un autostāvvietu, tāpēc tiek izbraukāta zemsega. Ezera eutrofikācija.
Ierobežojumi	Lai novērstu piesārņojumu ezeros un to krastos, atpūtnieki drīkst uzturēties tikai šim mērķim speciāli ierīkotās atpūtas vietās un peldvietās, saskaņojot ar Ādažu poligona administrāciju. Citās vietās atrasties aizliegts.
Starptautiskā vērtība	Natura 2000. Dabas lieguma teritorijā ietilpst aizsargājamo ainavu apvidū "Ādaži".
Teritorijas pārvalde	Realizē VARAM Dabas aizsardzības pārvaldes Pierīgas reģionālā administrācija.
Dabas aizsardzības plāns	Dabas aizsardzības plāns izstrādāts laika posmam no 2015. - 2025.gadam. Ietilpst aizsargājamā ainavu apvidus „Ādaži”, teritorijā.
Normatīvie akti	Likums "Par īpaši aizsargājamām dabas teritorijām" (02.03.1993.), 16.03.2010. MK noteikumi Nr.264 "Īpaši aizsargājamo dabas teritoriju vispārējie aizsardzības un izmantošanas noteikumi", 15.03.1999. MK noteikumi Nr.212 "Noteikumi par dabas liegumiem". Individālie izmantošanas un aizsardzības noteikumi nav izstrādāti.

4.1.2. Dabas liegums "Lielā Baltezera salas"

6. tabula. Dabas lieguma "Lielā Baltezera salas" raksturojums

Atrašanās teritorija	Ietilpst Ādažu un Garkalnes pagastos (bij. Garkalnes novads)
-----------------------------	--

Platība, teritorija	<p>18 ha.</p> <p>Piecas salas - Ropažu sala, Liepu sala, Mazā sala, Auzu sala un Briežu sala.</p> <p>Salu teritoriju klāj priežu meži, platlapju meži (liepu), piekrastē pārmitri melnalkšņu meži, kas ir ES Biotopu direktīvas biotops.</p>
Aizsardzībā kopš	<p>1924.gadā Lielā Baltezera salām piešķirts dabas pieminekļa statuss, 1977.gadā - botāniskā lieguma statuss, bet valsts nozīmes dabas liegums "Lielā Baltezera salas" izveidots 1999.gadā.</p>
Dabas vērtības	<p>Nozīmīga purvainu mežu aizsardzības teritorija. Purva malās nelieli pārejas purvu fragmenti. No Eiropas Savienības aizsargājamiem biotopiem sastopami - pārejas purvi un slīkšņas un purvaini meži. No aizsargājamām putnu sugām sastopamas - mežirbe, rubenis, dzērve, urālpūce, bikšainais apogs, lielā čakste.</p>
Ietekmes un apdraudošie faktori	<p>Teritoriju apdraud - rekreācijas slodzes palielināšanās, Baltezeru – piesārņojums, Latvijas dabiskajai florai neraksturīgu augu sugu ieviešanās uz ezera salām, radot potenciālus dabisko sugu nomākšanas draudus (vārpainā korinte, rievainā roze u.c.).</p> <p>Salu krasti tiek noskaloti gan dabisku procesu rezultātā, gan motorlaivu un cita motorizētā ūdenstransporta radītās ūdens viļņošanās dēļ. Vietās, kur salu krastus sedz niedrāji, šī ietekme ir mazāka.</p> <p>Labvēlīgi salu ekosistēmas ietekmē tas, ka uz salām pašlaik nenotiek saimnieciskā darbība. Mežos veidojas kritalas, kas ir svarīga dzīves vide dažādiem bezmugurkaulniekiem. Meži kļūst arvien dabiskāki. Kaut gan pļaušanas pārtraukšana ir veicinājusi pļavu aizaugšanu, nav pamata apgalvot, ka tas būtiski samazinājis salu bioloģisko daudzveidību.</p>
Ierobežojumi	<p>Veicami pasākumi antropogēnās slodzes samazināšanai, jo tas ir visbūtiskākais salu ekosistēmu ietekmējošais faktors. Lai novērstu visus negatīvos antropogēnās ietekmes faktoros (piesārņošana, nobradāšana, kritalu izvākšana u.c.), salas apmeklēt jāaizliedz. Lai cilvēkus informētu par dabas liegumu, tā vērtībām un apsaimniekošanas režīmu, nepieciešams izvietot informatīvos standus un zīmes. Lai salas saglabātos maksimāli dabiskas, ir jāierobežo invazīvo sugu izplatīšanās - jāveic rievainās rozes un korinšu izciršana visās salās. Mežsaimniecisko darbību salās veikt nedrīkst.</p> <p>Lielā Baltezera salās jā saglabā dabiskie biotopos notiekošie procesi. Dabisko biotopu saglabāšana veicinātu arī invazīvo sugu izkonkurēšanu. Lai samazinātu ūdens transporta līdzekļu radīto negatīvo ietekmi (viļņošanās radīto krasta noskalšanu,</p>

	trokšņa ietekmi uz salu faunu), jāievēro 20 m aizsargjosla ap salām.
Starptautiskā vērtība	Natura 2000
Teritorijas pārvalde	Realizē VARAM Dabas aizsardzības pārvaldes Pierīgas reģionālā administrācija.
Dabas aizsardzības plāns	Dabas aizsardzības plāns izstrādāts 2004. - 2014. gadam.
Normatīvie akti	Likums "Par īpaši aizsargājamām dabas teritorijām" (02.03.1993.), 16.03.2010. MK noteikumi Nr.264 "Īpaši aizsargājamo dabas teritoriju vispārējie aizsardzības un izmantošanas noteikumi", 15.03.1999. MK noteikumi Nr.212 "Noteikumi par dabas liegumiem". Individuālie izmantošanas un aizsardzības noteikumi nav izstrādāti.

4.1.3. Aizsargājamo ainavu apvidus "Ādaži"

	7. tabula. Aizsargājamā ainavu apvidus "Ādaži" raksturojums
Atrašanās teritorija	Ādažu novads, Saulkrastu novads (bij. Sējas novads)
Platība, teritorija	10150 ha. Teritorijā ietilps arī dabas liegums "Lieluikas un Mazuikas ezeri"
Aizsardzībā kopš	2004. gada
Starptautiskā vērtība	Natura 2000, putniem starptautiski nozīmīga vieta
Teritorijas pārvalde	Realizē VARAM Dabas aizsardzības pārvaldes Pierīgas reģionālā administrācija
Dabas vērtības	Militāro mācību rezultātā izveidojušies Latvijas apstākļos reti biotopi - ievērojamas virsāju platības un klaji vai vāji apauguši smiltāji. Nozīmīgākā vieta valstī biotopa – 2320 Piejūras zemes smiltāju līdzenumu sausi virsāji – saglabāšanā. Teritorijā konstatēti tādi ES Biotopu direktīvas biotopi kā – 2330 Klajas iekšzemes kāpas, 3130 Ezeri ar oligotrofām līdz mezotrofām augu sabiedrībām, 6410 – Mitri zālāji periodiski izžūstošās augsnēs u.c. Teritorijā sastopams liels skaits aizsargājamo augu un dzīvnieku sugu. Pateicoties ilgstošām militārām mācībām, šeit izveidojusies interesanta ainava, kas piemērota vismaz 22 Latvijā un Eiropā aizsargājamo putnu sugu ligzdošanai. <u>Augi</u> – Dortmaņa lobēlija / <i>Lobelia dortmanna</i> /, garkāta ģipsene / <i>Gypsophila fastigiata</i> /, meža silpurene / <i>Pulsatilla patens</i> /, Fuksa dzegužpirkstīte / <i>Dactylorhiza fuchsii</i> u.c. <u>Bezmugurkaulnieki</u> – garlūpas racējlapsene / <i>Bembix rostrata</i> /, lielā krāšņvabole / <i>Chalcophora Mariana</i> /, lielais

	<p>dižkoksngrauzis /<i>Ergates faber</i>/, ziemeļu pumpurgliemezis /<i>Vertigo ronneyensis</i>/ u.c.</p> <p><u>Zivis un apalmutnieki</u> – taimiņš /<i>Salmo trutta</i>/, strauta nēģis /<i>Lampetra planieri</i>/ u.c.</p> <p><u>Abinieki un rāpuļi</u> – smilšu krupis /<i>Bufo calamita</i>/, sila ķirzaka /<i>Lacerta gailis</i>/ u.c.</p> <p><u>Putni</u> – rubenis /<i>Tetrao tetrix</i>/, stepes čipste /<i>Anthus campestris</i>/, ormanītis /<i>Porzana porzana</i>/, apodziņš /<i>Galucidium passerinum</i>/ u.c.</p> <p><u>Zīdītāji</u> – ūdrs /<i>Lutra lutra</i>/, vilks /<i>Canis lupus</i>/, lūsis /<i>Lynx lynx</i>/, Natūza sikspārnis /<i>Pipistrellus nathusii</i>/u.c.</p>
Apsaimniekošanas pasākumi	Pēc militāro mācību intensitātes samazināšanās teritorijā nepieciešams veikt apsaimniekošanas pasākumus, galvenokārt – mazināt aizaugšanu, lai ilgtermiņā saglabātu dabas vērtībām piemērotu vidi.
Dabas aizsardzības plāns	Dabas aizsardzības plāns izstrādāts laika posmam no 2015. - 2025.gadam.
Normatīvie akti	Likums “Par īpaši aizsargājamām dabas teritorijām” (02.03.1993.), 16.03.2010. MK noteikumi Nr.264 “Īpaši aizsargājamo dabas teritoriju vispārējie aizsardzības un izmantošanas noteikumi”, 23.02.1999. MK noteikumi Nr.99 “Noteikumi par aizsargājamo ainavu apvidiem”.

4.1.6. Dabas parks “Piejūra”

8. tabula. Dabas parka “Piejūra” raksturojums

Atrašanās teritorija	Ietilpst Rīgā, kā arī Saulkrastu un Ādažu novados. Dabas parka teritorija aizņem aptuveni piekto daļu no Carnikavas pagasta teritorijas un stiepjas gar jūru 19 km garumā.
Platība	4180
Aizsardzībā kopš	1962.gadā
Dabas vērtības	Teritorija veidota daudzu retu piejūras biotopu aizsardzībai, mezotrofu ezeru ar oligotrofu līdz mezotrofu augu sabiedrībām minerālvielām nabadzīgās ūdenstilpēs un to krastmalās. Īpaši nozīmīgi ir tādi biotopi kā embrionālās kāpas, priekškāpas, mežainas jūrmalas kāpas un veci boreāli meži. Daudz retu augu un dzīvnieku sugu. Ummja ezerā konstatētas daudzas šāda tipa ezeriem raksturīgas augu sugas: Dortmaņa lobēlija, ezerenes u.c.. Pie Garezera konstatētas vairākas retas sikspārņu sugas. Vakarbuļļi ir viena no nedaudzām vietām Latvijā, kur sastopami piejūras zālāji ar tiem raksturīgām augu sugām - zemeņu āboliņu, jūrmalas pienzāli, purva pieneņi, jūrmalas armēriju u.c. Šī teritorija ir viena no trīs purva mātsaknes atradnēm Latvijā.
Izveidošanas mērķi	Teritorija, kas noteikta īpaši aizsargājamo sugu un īpaši aizsargājamo biotopu aizsardzībai.

	Saglabāt piekrastes biotopu kompleksu, it īpaši mežainās kāpas, pelēkās kāpas, piejūras pļavas un ezerus ar oligotrofām līdz mezotrofām augu sabiedrībām, kā arī nodrošināt aizsardzību tādām sugām kā smiltāja nelķe <i>Dianthus arenarius arenarius</i> , purva mātsakne <i>Angelica palustris</i> un stepes čipste <i>Anthus pratensis</i> .
Ietekmes un apdraudošie faktori	Dabas parkā sastopamās dabas vērtības visvairāk apdraud liela antropogēnā slodze, jo teritorija tiek intensīvi izmantota rekreācijai, līdz ar to jāpievērš pastiprināta uzmanība apmeklētāju plūsmas plānošanai. Pelēko kāpu un zālāju dabas vērtības var izzust, tos atbilstoši neapsaimniekojot.
Starptautiskā vērtība	Natura 2000.
Teritorijas pārvalde	Realizē VARAM Dabas aizsardzības pārvaldes Pierīgas reģionālā administrācija.
Dabas aizsardzības plāns	Dabas aizsardzības plāns izstrādāts laika posmam no 2020. - 2031.gadam. Plāns izstrādāts LIFE Daba un bioloģiskā daudzveidība projekta "Piekrastes biotopu aizsardzība dabas parkā "Piejūra" (LIFE CoHaBit, LIFE15 NAT/LV/000900) ietvaros.
Normatīvie akti	Likums "Par īpaši aizsargājamām dabas teritorijām" (02.03.1993.), 14.03.2006. MK noteikumi Nr.204 "Dabas parka "Piejūra" individuālie aizsardzības un izmantošanas noteikumi".

4.1.7. Īpaši aizsargājami koki un mikroliegumi

Mikroliegumi novada teritorijā:

- 1 mikroliegums stingras aizsardzības dabas teritorijā un 11 mikroliegumi ierobežotas darbības aizsargājamās teritorijās AAA "Ādaži".
- Mikroliegums jumstiņu gladiolas *Gladiolus imbricatus* aizsardzībai 3,9 ha.
- 2 mikroliegumi ūpja *Bubo bubo* aizsardzībai, AS "Latvijas valsts meži" Rietumvidzemes mežsaimniecības reģionā 32,06 ha un 30,6 ha.
- Mikroliegums ES nozīmes aizsargājama biotopa "9080 Staignāju meži" aizsardzībai 7,22 ha.

Dabas datu pārvaldības sistēmā "Ozols" atzīmēts 41 valsts nozīmes **dižkoks**.

4.1.8. Aizsargājамie biotopi

Novadā izplatītie **biotopi**:

- Militāro mācību rezultātā NBS poligona teritorijā izveidojušies Latvijas apstākļos reti biotopi – ievērojamas virsāju platības un klaji vai vāji apauguši smiltāji. Nozīmīgākā vieta valstī biotopa – Piejūras zemienes smiltāju līdzenumu sausi virsāji (2320) – saglabāšanā. Teritorijā konstatēti tādi ES Biotopu direktīvas biotopi kā – Klajas iekšzemes kāpas (2330), Ezeri ar oligotrofām līdz mezotrofām augu sabiedrībām (3130), – Mitri zālāji periodiski izžūstošās augsnēs (6410) u.c. Teritorijā sastopams liels skaits aizsargājamu augu un dzīvnieku sugu. Pateicoties ilgstošām militārām mācībām, šeit izveidojusies interesanta ainava, kas piemērota vismaz 22 Latvijā un Eiropā aizsargājamu putnu sugu ligzdošanai. AAA "Ādaži" stingras aizsardzības dabas teritorijās ir 24 meža atslēgas biotopi un 4 neregulēto upju aizsargjoslas. Savukārt ierobežotas darbības aizsargājamās teritorijas ir 15 kāpu biotopi, 5 mežu biotopi, 2 purvu biotopi un 3 regulēto upju aizsargjoslas.

- 2180 Mežainas piejūras kāpas, kas ir izplatītākais biotops un sastopamas novada piekrastē. Tās no kopējās aizsargājamo biotopu platības novadā aizņem lielāko daļu – 23,95 km².
- Jūras piekrastē izplatīti ir arī citi kāpu biotopi: Embrionālās kāpas (2110), Priekškāpas (2120) un Ar lakstaugiem klātas pelēkās kāpas (2130*).
- Novadā sastopami arī aizsargājami meža biotopi: Veci vai dabiski boreāli meži (9010*), Purvaini meži (91D0*), Aluviāli meži (91E0*) un citi, kā arī saldūdeņu biotopi: Ezeri ar oligotrofām līdz mezotrofām augu sabiedrībām (3130) un Eitrofi ezeri ar iegrimušo ūdensaugu un peldaugu augāju (3150), kas sastopami novada ezeros. Pavisam novadā sastopami septiņpadsmit ES nozīmes aizsargājami biotopi. Vairums no tiem, izņemot biotopus 2110, 2120 un 7110*, t.i. četrpadsmit biotopu veidi ir īpaši aizsargājami arī Latvijā.

* Eiropas nozīmes aizsargājamo dabas teritoriju tīkla Natura 2000 biotopu kods²⁶.

²⁶ <https://likumi.lv/ta/id/128923-noteikumi-par-latvija-sastopamo-eiropas-savienibas-prioritaro-sugu-un-biotopu-sarakstu>

5. AR PLĀNOŠANAS DOKUMENTIEM SAISTĪTĀS VIDES PROBLĒMAS

Galvenie ar plānošanas dokumentu saistītie vides aspekti ir dabas un vides kvalitātes saglabāšana, kvalitatīvas dzīves vides nodrošināšana iedzīvotājiem, kā arī bioloģiskās daudzveidības saglabāšana novadā.

Ādažu novada ilgtspējīgas attīstības stratēģija formulē vīziju, izvirza stratēģiskos mērķus un prioritātes un iezīmē telpiskās attīstības virzienus.

Atsevišķu telpiskās attīstības perspektīvas ietvaros iekļauto aktivitāšu realizācija, piemēram, tranzīta koridoru, īpaši ūdens transporta, dabas gan “zilo”, gan “zaļo” teritoriju un Rīgas jūras līča piekrastes attīstība, ražošanas un loģistikas nozares attīstība, nenoliedzami var radīt nevēlamu ietekmi uz vidi, tomēr šī stratēģiskā plānošanas dokumenta detalizācijas un informācijas līmenī, nav izvērtējama. Konkrētu telpiskās perspektīvas aktivitāšu īstenošanas ietekmes novērtēšana veicama pie hierarhiski zemāko attīstības plānošanas dokumentu - jaunā novada teritorijas plānojuma, lokālplānojumu, detālplānojumu, tehnisko projektu un būvniecības ieceres dokumentu izstrādes. Katrai telpiskās perspektīvas struktūras attīstībai ilgtspējīgas attīstības stratēģija izvirza vadlīnijas teritorijas plānošanai un attīstībai, kas svarīgi ievērot turpmākajā novada attīstībā un plānošanā.

Veicot ilgtspējīgas attīstības stratēģijas un plānoto saimniecisko aktivitāšu analīzi, rodas priekšstats par jomām Ādažu novadā, kurām būtu jāpievērš uzmanība:

- blīvi apdzīvoto vietu – Ādažu un Carnikavas pilsētu un ciemu teritoriju apsaimniekošana un vides kvalitātes uzlabošana ar atbilstošu infrastruktūras piedāvājumu un publiskās ārtelpas kvalitatīvu piedāvājumu, ņemot vērā noteikto apdzīvojuma struktūras attīstības līmeni;
- transporta infrastruktūras attīstības projekti un to ietekme uz apdzīvotām vietām, dabas teritorijām, t.sk. ūdensobjektu teritorijām;
- ūdens transporta attīstībai un ūdens teritoriju izmantošanai – piesārņojuma novēršana uz ūdensobjektiem no motorizētiem ūdens transporta līdzekļiem, peldošo būvju izvietošanai
- tūrisma un rekreācijas aktivitāšu, pakalpojumu sabalansēšana ar dabas aizsardzības interesēm, nepārsniedzot Rīgas jūras līča piekrastes, ūdensobjektu, konkrēto ĪADT biotopu, aizsargājamo augu, putnu, dzīvnieku u.tml. noturības kapacitāti pret antropogēnajām slodzēm;
- Ādažu novada ilgtspējīgas attīstības stratēģijā ir noteiktas teritorijas – industriālās zonas, kuras plānotas ražošanas uzņēmumu un loģistikas pakalpojumu attīstībai. Nodrošināt transporta un inženiertehnisko infrastruktūras attīstību.

Ādažu novada attīstības programmas 2021. – 2027. gadam izvirza vidēja termiņa prioritātes un rīcības virzienus, veicamos pasākumus un aktivitātes. Plānošanas dokumenta sastāvā ietilpstošais Investīciju plāns ir pašvaldības instruments ES finansējuma un citu fondu piesaistei infrastruktūras attīstībai un vides sakārtošanai. Atsevišķu prioritāšu ietvaros iekļauto aktivitāšu īstenošana, piemēram, uzņēmējdarbības zonu attīstība, transporta infrastruktūras būvniecība, pasākumi tūrisma un rekreācijas attīstībai u.c. nenoliedzami var radīt nevēlamu ietekmi uz vidi, tomēr šī stratēģiskā plānošanas dokumenta detalizācijas un informācijas līmenī, nav izvērtējami.

Konkrētu aktivitāšu īstenošanas ietekmes uz vidi novērtēšana veicama pie hierarhiski zemāko attīstības plānošanas dokumentu, kas tieši saistīti ar teritorijas izmantošanas noteikšanu – nākamā jaunā novada teritorijas plānojuma, lokālplānojumu, detālplānojumu, tehnisko projektu un būvniecības ieceres dokumentācijas izstrādes. Pirms jaunas darbības uzsākšanas jāizvērtē vietas un

nozāres atbilstība konkrētai teritorijai, jānovērtē potenciālā slodze uz vidi un iedzīvotāju dzīves kvalitāti.

Veicot attīstības programmā plānoto saimniecisko aktivitāšu analīzi, oficiālajās datu bāzēs un citu publiski pieejamo informāciju, rodas priekšstats par jomām un teritorijām, kurām turpmākajā plānošanas procesā būtu jāpievērš pastiprināta uzmanība:

- sliktā ūdens ekoloģiskā kvalitāte riska virszemes ūdensobjektos - Lielais Baltezers un Mazais Baltezers un sliktā ūdens ķīmiskā kvalitāte riska pazemes ūdensobjekta Q daļā Baltezers teritorijā, kur Q ūdensgūtni „Baltezers” un „Baltezers II” teritorijā līdz Mazajam Baltezeram konstatēta piesārņotu virszemes ūdeņu, kā arī jūras ūdeņu infiltrācija gruntsūdens horizontā. Labas ūdens kvalitātes sasniegšana līdz 2021. un 2027. gadam riska ūdensobjektos, atbilstoši Daugavas baseina apgabala apsaimniekošanas plānā iekļautajiem pamata un papildpasākumiem;
- polderu teritorijas un plūdu riska teritorijas, saistībā ar Gaujas upes un ezeru ūdenslīmeņa celšanos. Hidrotehnisko būvju atjaunošana/jaunu būvniecība, polderu un meliorācijas sistēmas apsaimniekošana, atbilstoši teritorijas esošajam vai plānotajām izmantošanas mērķim;
- augstā satiksmes intensitāte, atmosfēras gaisa piesārņojums, troksnis (trokšņa diskomforta zonas – Baltezers un Ādaži), bīstamo kravu avāriju risks valsts galvenā autoceļa A1 Rīga – Ainaži” (E67) tiešā tuvumā. Vides trokšņa pazemināšana (pretrokšņa barjeras, zaļie aizsargstādījumi), tranzīta satiksmes novirzīšana no Baltezers ciema. Militārās tehnikas novirzīšana no Kadagas centra;
- novada teritorijas attīstības (ražošanas, loģistikas, transporta infrastruktūras u.c.) sabalansēšana ar dabas un kultūrvēsturiskā mantojuma aizsardzības interesēm. Zaļo (meži, mežaparki u.c.) un zilo (piekraste, ezeri, upes, mākslīgās ūdenstilpes) struktūru saglabāšana un labiekārtošana;
- teritorijas apsaimniekošana un vides estētiskās un vides kvalitātes uzlabošana, labiekārtotu atpūtas zonu izveidi visās blīvi apdzīvotajās vietās (ciemos), buferzonu veidošana starp dzīvojamo apbūvi un ražošanu;
- publisko ūdeņu pieejamības paaugstināšana, peldvietu labiekārtošana un regulārs peldvietu vietējais monitorings. Tūrisma un rekreācijas aktivitāšu un pakalpojumu sabalansēšana ar vides aizsardzības interesēm, nepārsniedzot biotopu, aizsargājamo augu, putnu, dzīvnieku utml, kultūras pieminekļu noturības kapacitāti pret antropogēnajām slodzēm;
- neattīstīta vai vāji attīstīta inženierinfrastruktūra no Ādažu centra attālinājos ciemos un Carnikavas novada vasarnīcu apbūves ciemos. Ar centralizētajiem ūdensapgādes un kanalizācijas pakalpojumiem nenodrošināto, vai daļēji nodrošināto blīvas apbūves teritoriju (ciemu) pieslēgšana (vai jaunu sistēmu izveidošana) pie centralizētajām ūdensapgādes un notekūdeņu savākšanas sistēmām. Ūdens attīrīšanas un novadīšanas vidē normatīvo ievērošana un nepārsniegšana.
- pamesto un neapsaimniekoto urbumu konkretizēšana, apzināšana un tamponēšana. Lokālo kanalizācijas sistēmu kontrole, lai piesārņojums tieši nonāktu vidē, it īpaši riska ūdensobjektos – Lielajā Baltezerā un Mazajā Baltezerā;
- degradēto, potenciāli piesārņoto un piesārņoto teritoriju apsekošana un sanācija;
- ielu un ceļu kvalitātes uzlabošana, t.sk. asfaltēšana, lai samazinātu putekļu piesārņojumu, mobilo avotu piesārņojuma samazināšana;

- atkritumu apsaimniekošanas sistēmas pilnveidošana (šķiroto atkritumu veidu, dalītās atkritumu vākšanas punktu, pārstrādāto atkritumu apjoma palielināšana, radīto atkritumu apjoma samazināšana u.c.);
- zinātņietilpīgo nozaru attīstība, bezatkritumu tehnoloģiju un citu videi draudzīgu tehnoloģiju pielietošanas ražošanā popularizēšana un atbalstīšana.
- sabiedrības dažādu mērķauditoriju izglītošana par videi draudzīgu rīcību un ilgtspējīgu resursu apsaimniekošanu, energoefektivitātes pasākumiem, veselīgu dzīvesveidu u.c.

Ādažu novads atrodas Pierīgas reģionā. Pateicoties Rīgas tuvumam, starptautiskas nozīmes transporta koridoram A1, piekrastes teritorijai arī pašvaldībā notiek intensīva attīstība. Rīgas tuvums nosaka to, ka tiek attīstītas gan industriālās un darījumu, ražošanas, gan arī dzīvojamās apbūves teritorijas. Lai notiktu šāda attīstība, liela loma ir atbilstošai transporta infrastruktūrai, kura funkcionētu un attīstītos, attīstot arī pašvaldības teritoriju, kā arī atbilstošas kapacitātes tehniskās infrastruktūras (ūdensapgāde, kanalizācija u.c.) nodrošināšanai.

5. STARPTAUTISKIE UN NACIONĀLIE VIDES AIZSARDZĪBAS MĒRĶI

5.1 Starptautiskie vides aizsardzības mērķi

Starptautu konvencijās un Eiropas Savienības direktīvās ir iekļauti starptautiskie mērķi vides aizsardzības jomā.

APVIENOTO NĀCIJU ORGANIZĀCIJAS VISPĀRĒJĀ KONVENCIJA PAR KLIMATA PĀRMAIŅĀM UN KIOTO PROTOKOLS

Konvencijas un uz tās pamata pieņemtā Kioto protokola mērķis ir normalizēt siltumnīcas gāzu daudzumu atmosfērā, nosakot gan vispārīgus pamatprincipus (konvencija), gan saistošos siltumnīcas gāzu emisiju samazināšanas apjomus (protokols).

KONVENCIJA PAR EIROPAS DZĪVĀS DABAS UN DABISKO DZĪVOTŅU AIZSARDZĪBU, BERNE (16.09.1979.)

Konvencijas mērķis ir nodrošināt aizsardzību Eiropas savvaļas augu un dzīvnieku sugām un to dzīvesvietām, t.sk. uzsverot aizsardzības nozīmi tām sugām, kuras ir apdraudētas, to skaits ātri samazinās vai tām draud pilnīga izzušana. Apdraudētu sugu saraksts izveidots trīs pielikumos un vēl vienā pielikumā norādītas aizliegtās dzīvnieku ieguves metodes. Konvencijas prasības ietvertas Latvijas normatīvajos aktos — likums “Par sugu un biotopu aizsardzību” (16.03.2000.), MK noteikumi Nr.396 “Noteikumi par īpaši aizsargājamo sugu un ierobežoti izmantojamo īpaši aizsargājamo sugu sarakstu” (14.11.2000.), MK noteikumi Nr.940 “Noteikumi par mikroliegumu izveidošanas un apsaimniekošanas kārtību, to aizsardzību, kā arī mikroliegumu un to buferzonu noteikšanu” (18.12.2012.), MK noteikumi Nr.199 “Eiropas nozīmes aizsargājamo dabas teritoriju (*Natura 2000*) izveidošanas kritēriji Latvijā” (28.05.2002.).

KONVENCIJA PAR BIOLOĢISKO DAUDZVEIDĪBU, RIODEŽANEIRO (05.06.1992.)

Konvencijas mērķis ir saglabāt bioloģisko daudzveidību un izmantot ilgtspējīgi dzīvās dabas vērtības. Konvencijas prasības ietvertas likumos “Par īpaši aizsargājamām dabas teritorijām” (02.03.1999.) un “Sugu un biotopu aizsardzības likumā” (16.03.2000.).

EIROPAS AINAVU KONVENCIJA, FLORENCE (20.10.2000.)

Konvencijas mērķis ir sekmēt ainavu aizsardzību un pārvaldību, veidojot kopīgu sadarbību ainavu jomā Eiropā.

KONVENCIJA PAR PASAULES KULTŪRAS UN DABAS MANTOJUMA AIZSARDZĪBU, UNESCO KONVENCIJA, PARĪZE (1972.)

Konvencijas mērķis ir apzināt, aizsargāt, popularizēt un saglabāt nākošajām paaudzēm kultūras un dabas vērtības, kam ir izcila vērtība gan vietējā, gan starptautiskā mērogā.

KONVENCIJA “PAR PIEEJU INFORMĀCIJAI, SABIEDRĪBAS DALĪBU LĒMUMU PIEŅEMŠANĀ UN IESPĒJU GRIEZTIES TIESU IESTĀDĒS SAISTĪBĀ AR VIDES JAUTĀJUMIEM”, ORHŪSAS KONVENCIJA, ORHŪSA (25.06.1998.)

Konvencija nosaka sabiedrības un valsts pārvaldes iestāžu sadarbību vides jomā, nodrošinot piekļuves tiesības tiesu iestādēm, saņemt informāciju un piedalīties vides jomā lēmumu pieņemšanā.

EIROPAS SAVIENĪBAS (ES) DIREKTĪVAS:

- ES Padomes direktīva 92/43/EEK “Par dabisko biotopu un savvaļas dzīvnieku un augu aizsardzību” jeb Biotopu direktīva aizsargā augus, dzīvniekus, biotopus, un nodala īpaši aizsargājamus dabas apgabalus, veidojot aizsargājamo dabas teritoriju tīklu Natura 2000, kas izveidots dabas daudzveidības aizsardzībai.
- Eiropas Parlamenta un Padomes direktīva 200/60/EK Ūdeņu struktūrdirektīvas (23.10.2000.) mērķi ir aizsargāt un uzlabot virszemes un pazemes ūdeņu ekosistēmu stāvokli, veicināt ilgtspējīgu ūdeņu lietošanu, ieviešot integrētu upju baseinu apsaimniekošanas procesu.
- ES Padomes direktīva 79/409/EEK “Par savvaļas putnu aizsardzību jeb Putnu direktīva” (02.04.1979.) aizliedz darbības, kas apdraud putnus (tīši nonāvē vai sagūstīta putnus, iznīcināt to ligzdas, iegūst putnu olas). Atsevišķām darbībām ir atsevišķi izņēmumi (tirdzniecība ar dzīvniekiem vai mirušiem putniem, medības, kas tiek atļauti dalībvalstīm, vienojoties ar Eiropas Komisiju).
- ES Padomes direktīva 2010/75/EK “Par rūpnieciskajām emisijām” (24.11.2010.) nosaka prasības rūpnieciskajām darbībām, paredzot īpašus noteikumus kurināmā un atkritumu sadedzināšanas iekārtām. Dalībvalstīm ir jāveic pamata un preventīvie pasākumi, lai iekārtās nerodas būtisks piesārņojums vai jāveic pasākumi tā novēršanai, izmantojot tehniski labākos pieejamos risinājumus.

5.2 Nacionālie vides aizsardzības mērķi

Nacionālajā vides un dabas aizsardzības likumdošanā un normatīvajos aktos tiek ievēroti un noteikti starptautiskie vides aizsardzības mērķi.

LATVIJAS ILGTSPĒJĪGAS ATTĪSTĪBAS STRATĒGIJA LĪDZ 2030. GADAM

Valsts ilgtermiņa attīstības plānošanas augstākais dokumentu, kurā kā viena no prioritātēm ir daba kā nākotnes kapitāls. Izvirzot mērķi - Latvijai kļūt par ES līderi dabas kapitāla saglabāšanā, palielināšanā un ilgtspējīgā izmantošanā, dokumentā tiek analizētas Latvijas tendences un izaicinājumi dabas ilgtspējīgas apsaimniekošanas jomā, kā arī noteikti prioritārie ilgtermiņa rīcības virzieni un iespējamie risinājumi.

LATVIJAS NACIONĀLAIS ATTĪSTĪBAS PLĀNS 2021.-2027.GADAM (NAP2027)²⁷

Valsts vidēja termiņa attīstības plānošanas augstākais dokumentu, kurā ar vides aizsardzību saistītie pasākumi iekļauti noteiktajās prioritātēs un rīcību virzienos, t.sk.:

- prioritāte “Kvalitatīva dzīves vide un teritorijas attīstība” prioritātes mērķis “Dzīves vides kvalitātes uzlabošana līdzsvarotai attīstībai” rīcības virzieni “Daba un vide – “Zaļais kurss””, “Tehnoloģiskā vide un pakalpojumi”.

VIDES POLITIKAS PAMATNOSTĀDNES 2014. – 2020.GADAM

Galvenais mērķis - nodrošināt iedzīvotājiem iespēju dzīvot tīrā un sakārtotā vidē, realizējot uz ilgtspējīgu attīstību veiktas darbības, saglabājot vides kvalitāti un bioloģisko daudzveidību, nodrošinot dabas resursu ilgtspējīgu izmantošanu, kā arī sabiedrības līdzdalību lēmumu pieņemšanā un informētību par vides stāvokli.²⁸

Politikas mērķi:

²⁷Latvijas Nacionālais attīstības plāns 2021. – 2027.gadam, 02.07.2020.

²⁸VARAM, Vides politikas pamatnostādnes 2014.-2020.gadam, Rīga, 2014.

- Nodrošināt labu vides pārvaldību visos līmeņos, kā arī labu vides komunikāciju, kas balstīta uz iespējami pilnīgu un izsvērtu vides informāciju, veicināt sabiedrības plašu iesaistīšanos vides jautājumu risināšanā;
- Nodrošināt augsnes ilgtspējīgu izmantošanu un aizsardzību;
- Nodrošināt sabiedrību ar mūsdienīgu, aktuālu informāciju par zemes dziļu resursiem un mūsdienu ģeoloģiskajiem procesiem, kas tiek ņemta vērā attīstības plānošanā;
- Novērst atkritumu rašanos un nodrošināt apglabājamo atkritumu daudzuma samazināšanu, nodrošināt atkritumu kā resursu racionālu izmantošanu, kā arī atkritumu apglabāšanu cilvēku veselībai un videi drošā veidā;
- Nodrošināt ekosistēmu kvalitāti, dabas aizsardzības un sociāli — ekonomisko interešu līdzsvarotību, sekmēt Latvijas kā „zaļas” valsts tēla veidošanos;
- Līdz 2020.gadam samazināt gaisa piesārņojuma ietekmi uz iedzīvotājiem un ekosistēmām līdz līmenim, kas nerada draudus veselībai un neizraisa ekosistēmu degradāciju. Prasību minimums šā mērķa sasniegšanai ir spēkā esošo gaisa kvalitātes normatīvu izpilde un faktiskā emisiju apjoma samazināšana zem emisijas griestu līmeņa;
- Nodrošināt Latvijas ieguldījumu globālo klimata pārmaiņu samazināšanā, ņemot vērā Latvijas vides, sociālās un ekonomiskās intereses, veicināt Latvijas gatavību pielāgoties klimata pārmaiņām un to izraisītajai ietekmei;
- Nodrošināt labu ūdeņu stāvokli un to ilgtspējīgu izmantošanu;
- Nodrošināt dabas resursu ilgtspējīgu izmantošanu un aizsardzību, veicinot vides risku mazināšanu un pārvaldību;
- Samazināt nelabvēlīgo vides faktoru ietekmi uz cilvēku veselību un labklājību, t. sk. novēršot pēc iespējas psihosomatisko ietekmi, ko rada vides veselības informācijas trūkums vai neadekvāta tās komunicēšana sabiedrībai;
- Nodrošināt savlaicīgu un visaptverošo vides un klimata pārmaiņu datu un informācijas apkopošanu un vispusīgu analīzi, lai noteiktu politikas mērķus un atbilstošus pasākumus vides stāvokļa uzlabošanai un savlaicīgai reaģēšanai uz klimata pārmaiņām, kā arī novērtētu līdzšinējo pasākumu un ieguldītā finansējuma lietderību un efektivitāti.

BIOĻĢISKĀS DAUDZVEIDĪBAS NACIONĀLĀ PROGRAMMA

Bioloģiskās daudzveidības nacionālās programmas uzdevums ir veicināt dabas resursu ilgtspējīgu izmantošanu Latvijā, vienlaikus, aizsargājot dabu, vadīt dabas aizsardzības darbu no valdības līmeņa līdz pašvaldībām un iedzīvotājiem, kuru dzīvesveids ir cieši saistīts ar dabu, nodrošināt Latvijas starptautisko saistību izpildi, palīdzēt ārvalstu un vietējiem uzņēmējiem saskaņot prioritātes investīcijām un tehniskās palīdzības projektiem.

Bioloģiskās daudzveidības nacionālās programmas stratēģiskie mērķi:

- Saglabāt un atjaunot ekosistēmu un to dabiskās struktūras daudzveidību;
- Saglabāt un veicināt vietējo savvaļas sugu daudzveidību;
- Saglabāt savvaļas sugu, kā arī kultūraugu un mājdzīvnieku šķirņu ģenētisko daudzveidību;
- Veicināt tradicionālās ainavas struktūras saglabāšanos;
- Nodrošināt dzīvās dabas resursu līdzsvarotu un ilgtspējīgu izmantošanu.

ATKRITUMU APSAIMNIEKOŠANAS VALSTS PLĀNS 2021. — 2028. GADAM

Atkritumu apsaimniekošanas valsts plāns 2021.-2028.gadam ir izstrādāts atbilstoši Atkritumu apsaimniekošanas likuma 9.panta prasībām. Atkritumu apsaimniekošanas nozare ir viena no svarīgākajām vides aizsardzības nozarēm valstī. Savukārt atkritumu apsaimniekošanas sistēma ir viens no būtiskākajiem virzieniem ES un Latvijas likumdošanā vides aizsardzības un resursu labas pārvaldības un apsaimniekošanas jomā. Atkritumu apsaimniekošanas sistēmas vadība ietver sevī institucionālos, tehniskos, juridiskos un finanšu jautājumus. Plānā ir ietverta informācija par rīcības virzieniem VARAM kompetencē esošajiem uzdevumiem atkritumu apsaimniekošanas jomā ES finanšu plānošanas periodam 2021.–2028.gadam.

6. PLĀNOŠANAS DOKUMENTU UN TO IESPĒJAMO ALTERNATĪVU ĪSTENOŠANAS BŪTISKĀS IETEKMES UZ VIDI NOVĒRTĒJUMS

Šajā nodaļā sniegts Ādažu novada ilgtermiņa attīstības stratēģijas 2013.-2037.gadam (2021.gada aktualizācija) noteikto risinājumu – telpiskās perspektīvas un Ādažu novada attīstības programmā 2021. - 2027.gadam noteikto risinājumu - vidēja termiņa prioritāšu (VTP), rīcības virzienu (RV), tiem pakārtoto uzdevumu (U) un investīcijas projektu (rīcību) novērtējums attiecībā pret to ietekmi uz novada vides resursiem un kvalitāti, atsevišķi, analizējot būtiskākās iespējamās tiešās un netiešās ietekmes, ilglaicīgās un īslaicīgās ietekmes un summāro ietekmi.

Aktualizētā Ādažu novada ilgtermiņa attīstības stratēģija 2013.-2037.gadam ir apvienotā novada ilgtermiņa teritorijas attīstības plānošanas dokuments, kurā noteikts novada ilgtermiņa attīstības redzējums, mērķi, prioritātes un telpiskās attīstības perspektīva.

Attīstības plānošanas dokumentos plānotie risinājumi nav viennozīmīgi vērtējami, jo pēc to īstenošanas, var atstāt potenciāli gan pozitīvu, gan negatīvu ietekmi uz vidi.

Attīstības programmas īstenošanas periodam ir izvirzītas 16 pašvaldības attīstības **vidēja termiņa prioritātes (VTP)**: VTP1 Attīstīta un racionāla inženiertehniskā infrastruktūra, VTP2 Darbspējīgas polderu un citas meliorācijas sistēmas, VTP3 Attīstīta, droša un mobila satiksmes infrastruktūra, VTP4 Aizsargāta un sakopta dabas vide brīvā laika pavadīšanas iespējām dabā, VTP5 Resursu efektīva izmantošana un attīstība, VTP6 Klimatneitrāla enerģijas izmantošana un ģenerācija, VTP7 Uzņēmējdarbības- vajadzībām pielāgota novada teritorija, VTP8 Pieejama un daudzpusīga izglītība, VTP9 Daudzveidīgu sociālo un veselības pakalpojumu pieejamība, VTP10 Sporta aktivitāšu pieejamība un daudzveidība, VTP11 Ādažu novada kultūrvides attīstība, VTP12 Iedzīvotāju dzīves stabilitāte un drošība, VTP13 Racionāla ilgtermiņa attīstības vadība, VTP14 Attīstīta sadarbība ar citām pašvaldībām, iestādēm un organizācijām, VTP15 Aktīva vietējo kopienu stiprināšana un iesaiste pašvaldības darbā un VTP16 Efektīva pašvaldības iestāžu un uzņēmumu darba organizācija.

Visas prioritātes lielākā vai mazākā mērā norāda uz vides kvalitātes un iedzīvotāju dzīves līmeņa paaugstināšanas nozīmību Ādažu novadā. Zem prioritātēm pakārtoto uzdevumu (iniciatīvu un rīcību) un investīciju projektu īstenošana tieši vai netieši ietekmēs arī vides kvalitāti. No dažādu vides aspektu viedokļa, novada attīstībai, tāpat kā jebkuras teritorijas attīstībai, var būt gan pozitīva, gan negatīva (duāla) ietekme uz vidi.

Stratēģiskās matricas vidēja termiņa prioritāšu īstenošanai izvērtējums attiecībā uz ietekmi uz vidi (*skatīt pielikumā*) tika izdarīts vidēja termiņa pašvaldības attīstības plānošanas dokumenta - attīstības programmas kompetences un detalizācijas ietvaros, pieņemot, ka visi Rīcības plānā paredzētie pasākumi un aktivitātes un Investīciju plāna projekti tiks ieviesti, ņemot vērā starptautiskās un nacionālās likumdošanas prasības. *pielikumā* sniegts attīstības programmā izvirzīto vidēja termiņa prioritāšu (VTP), rīcības virzienu (RV) un uzdevumu (U) vērtējums, identificējot ar sasniedzamajiem rezultātiem saistītos vides aspektus, sniedzot ieteikumus vides aspektu integrācijai attīstības programmā vai novirzīšanai uz cita attīstības plānošanas dokumenta kompetenci, kur ietekme uz vidi varēs tikt vērtētā “teritoriālāk vai detalizētāk”, kā arī iespējamās negatīvās ietekmes novēršanai īstenojot paredzētās aktivitātes (investīciju projektus). Vērtējums iespējamajai ietekmei uz vidi kvalificēts kategorijās – „netieša pozitīva”, „tieša pozitīva”, „duāla” un „nebūtiska”.

Ja turpmākajā plānošanas procedūrā sagaidāmās negatīvās ietekmes uz vidi tiks novērtētas kā būtiskas, tiks piemērota ietekmes uz vidi novērtējuma procedūra.

6.1 Tiešās un netiešās ietekmes

Īstenojot plānošanas dokumentā paredzētos pasākumus, aktivitātes un projektus, tie var nepastarpināti radīt tiešās un netiešās ietekmes uz vidi. Ietekme uz vidi var veidoties gan pozitīva, gan negatīva.

TIEŠĀS IETEKMES uz vidi galvenokārt rada zemes lietojuma veida maiņa, veidojot jaunu jebkura veida apbūvi, attīstot inženiertīklu un transporta infrastruktūru, kā arī piesārņojuma emisiju vidē novadīšana - ūdensobjektos, atmosfēras gaisā, augsnē u.c.

Attīstības programmā noteikta VTP1 Attīstīta un racionāla inženiertehniskā infrastruktūra, kas noteikta, lai panāktu iedzīvotāju un uzņēmēju apmierinātību ar novada ūdensapgādes, kanalizācijas un lietus ūdens novadīšanas sistēmām, paaugstinātu siltumapgādes sistēmu efektivitāti un novērstu piesārņojuma nonākšanu vidē, kā arī paplašinātu videi draudzīgas enerģijas ražošanu.

Rīcības plānā un Investīciju plānā ir paredzēti vairāki inženiertīklu infrastruktūras attīstības pasākumi, aktivitātes un projekti, kas radīs **tiešu pozitīvu ietekmi uz vides un iedzīvotāju dzīves kvalitāti**. Kā nozīmīgākās aktivitātes minamas:

- Ūdenssaimniecības sistēmu attīstības projektu īstenošana ciemos un teritorijās, kur attīstītos komerciteritorijas (Garkalnē, līdz Stapriņiem, Smilgās,);
- Pasākumi centralizēti piegādātā dzeramā ūdens kvalitātes paaugstināšanai;
- Jaunas NAI izbūve teritorijā uz Carnikavas un Ādažu pagastu robežas;
- Lietus ūdeņu novadīšanas sistēmas attīstība;
- Siltumapgādes sistēmu attīstības projektu īstenošana, t.sk. saules enerģijas izmantošana
- Videi draudzīgas enerģijas ražošanas un alternatīvus enerģijas ieguves veidus ieviešanas un energoefektivitātes paaugstināšanas pasākumi u.c.

Attīstības programmā noteikta VTP2 Darbspējīgas polderu un citas meliorācijas sistēmas. Šīs prioritātes mērķis ir novērst plūdu risku applūstošās teritorijās, nodrošināt meliorācijas sistēmu kvalitatīvu darbību, veicināt polderu teritoriju pilnvērtīgu izmantošanu. Ādažu novada attīstības programma paredz vairākas aktivitātes polderu un meliorācijas sistēmu sakārtošanai – attīstītas polderu teritorijas, Gaujas krasta nostiprināšanas pasākumi (posmā no 00/00 līdz Kadagas tiltam, t.sk., pie Ādažu Kultūrizglītības centra), pretplūdu aizsargbūvju būvniecība no Kadagas tilta līdz Gaujas - Daugavas kanālam, Zeduļu dambja atjaunošana Saules pļavās u.c., kas tieši mazinās plūdu risku un līdz ar to iespējamo piesārņojuma nonākšanu vidē.

Iepriekšminēto ūdenssaimniecības un polderu un meliorācijas sistēmu pilnveidošanas projektu īstenošana radīs tiešu pozitīvu ietekmi uz virszemes un pazemes ūdeņu kvalitāti, dzeramā ūdens kvalitāti un iedzīvotāju veselību. Kā pozitīvs minams arī faktors, ka Ādažu novada attīstības programma paredz izveidot jaunas inženierkomunikāciju sistēmas vietās, kur esošā blīvā apbūve nav ar tām nodrošināta, un kur veidojas vai paplašinās blīvas apbūves teritorijas, uzsvāru liekot uz perspektīvo rūpniecības teritoriju attīstības veicināšanu. Tādejādi tiks mazināta slodze vidē, tieša kanalizācijas novadīšana virszemes ūdeņos vai iesūcināšana gruntī, piesārņojuma no individuālajām kanalizācijas sistēmām nonākšana virszemes un pazemes ūdeņos, it īpaši riska ūdensobjektos – Lielajā Baltezerā un Mazajā Baltezerā, Rīgas jūras līcī.

Neviennozīmīgi jeb duāli (gan pozitīvi, gan negatīvi vides aspekti) vērtējamās iespējamās tiešās ietekmes uz vidi jaunu transporta infrastruktūras objektu būvniecībā, ražošanas un loģistikas zonu attīstībā.

Industriālās un tehniskās infrastruktūras jomā, plānošanas periodā tiek paredzēts īstenot nozīmīgus investīciju projektus.

Aktivitātes (investīciju projekti) saistās ar novada transporta infrastruktūras attīstību, pēc kuru īstenošanas iespējamas gan pozitīvas ietekmes saistībā ar transporta plūsmas optimizāciju – jaunu savienojumu un šķērsojumu izveidi, tranzīta satiksmes novirzīšanu no blīvas dzīvojamās apbūves, gan tādas negatīvās ietekmes kā troksnis, atmosfēras gaisa piesārņojums no automašīnu izplūdes gāzēm, biotopu šķērsošana u.c. Pieaugot transporta plūsmai novadā, var pieaugt piesārņojuma emisijas. Trokšņa līmeņa samazināšanai jāparedz konkrēti pasākumi, apdzīvotās vietās gar autoceļiem būtu jābūvē skaņu izolējošas sienas. Paredzētais atbalsts apbraucamā ceļa izbūvei apkārt Baltezeram ar ievadu Rīgā pa Brīvības ielas dublieri, atslogotu transporta plūsmu cauri vēsturiskajām Baltezera ciema dzīvojamajām teritorijām. No vides viedokļa būtiski, lai plānotais apvedceļš būtu pēc iespējas attālināts no Lielā Baltezera. Tomēr visu šo aktivitāšu detalizētāka ietekmes uz vidi izvērtēšana veicama pie nākamā perioda Ādažu novada teritorijas plānojuma izstrādes, kur plānotajai transporta infrastruktūrai rezervērvētās teritorijas tiks attēlotas konkrēti teritoriāli.

Plānojot ražošanas teritoriju attīstību, jāveic esošo un plānoto inženierkomunikāciju, piebraukšanas iespēju un pieslēguma jaudu analīzi un to plānoto atbilstību konkrētajās vietās, lai iespējami savlaicīgi novērstu problēmsituācijas nākotnē gan notekūdeņu apsaimniekošanas, gan citos aspektos.

Izskatot iespēju ūdenstransporta attīstībai, detalizēti jāizvērtē ietekme uz ūdenstilpju ekosistēmām, it īpaši ņemot vērā, ka Lielā Baltezera salas ir aizsargājamā lieguma teritorija.

Būtiska uzmanība jāpievērš arī applūstošajām un ainaviski vērtīgajām teritorijām, lai novērstu vai mazinātu tūrisma un atpūtas infrastruktūras attīstības projektu īstenošanas ietekmi, detalizētāk šos jautājumus skatot teritorijas plānojumā.

Pašreizējā situācijā, kad tiek izstrādāta attīstības programma, tiek paredzēts, ka Ādažu novadā tiks veicināta industriālo zonu veidošanās un uzņēmējdarbība – ražošana, loģistikas pakalpojumi, u.c. Radot jaunus ražošanas uzņēmumus vai paplašinot jaudas esošajos uzņēmumos, kā arī attīstot jaunas ražošanas teritorijas, svarīgi ir ievērot labākos tehniskos paņēmienus un tehnoloģijas (bezatkritumu u.c.), lai novērstu piesārņojošo darbību ietekmi uz vidi un cilvēku dzīves vidi, atmosfēras gaisā, virszemes un gruntūdeņos nonāktu pēc iespējas mazāk piesārņojošo vielu emisiju.

Attīstības programmas plānošanas periodā līdz 2027. gadam, var prognozēt notekūdeņu apjoma palielināšanos. Līdz ar novada ekonomisko attīstību jādomā arī par kopējo notekūdeņu sistēmas kapacitātes un efektivitātes paaugstināšanu – esošo inženierinfrastruktūras tīklu savienošanu, jaunu pieslēgumu tiem veidošanu, kā arī jaunu tīklu būvniecību. Notekūdeņu savākšanas sistēmas uzlabojumi jāparedz nepārtraukti arī tādēļ, ka caur novada teritoriju plūst Gauja, ir daudzi ezeri, lai tas neietekmētu virszemes ūdensobjektu kopējo ūdens kvalitāti.

NETIEŠĀS IETEKMES UZ VIDĪ veidojas savstarpēji, iedarbojoties videi un tiešajām ietekmēm.

Attīstoties tūrismam un palielinoties tūristu skaitam, var pieaugt gan antropogēnā slodze uz vidi, gan veicināta apkārtējās vides sakopšana. Pārdomāta un sakārtota tūrisma un rekreācijas infrastruktūra samazina negatīvo ietekmi uz vidi.

Attīstot rekreācijas infrastruktūru pie ūdens resursiem, labiekārtojot publiskās piekļūšanas vietas pašvaldībai piederošajās teritorijās pie publiskajiem ūdeņiem (atkritumu urnas, ģērbtuves, WC u.c.), tiks netieši mazināts ūdens piesārņojums.

Veicot zemes lietošanas kategoriju maiņu, izbūvējot jaunus objektus - dzīvojamo un publisko apbūvi, tehnisko un transporta infrastruktūru, ražošanas objektus tiek samazinātas dabas pamatnes un savvaļas sugu dzīvotņu platības. Svarīgi pievērst uzmanību, ja apbūves paplašināšana notiek īpaši aizsargājamo dabas teritoriju vai citu teritoriju ar augstu bioloģisko vērtību tuvumā. Būvniecības procesā radītās zemes vibrācijas, troksnis un putekļu piesārņojums var ietekmēt jūtīgu sugu dzīvotnes. Būvējot ēkas uz esošiem pamatiem un neapgūstot jaunas teritorijas, ietekme uz vidi tiek vērtēta kā maznozīmīga.

Paplašinoties saimnieciskajai darbībai, vide var tikt netieši ietekmēta. Pieaugot mežizstrādes apjomiem, var tikt samazināta bioloģiskā daudzveidība un neskartā vide, intensīvās ražošanas lauksaimniecība var piesārņot vidi ar minerālmēsliem, kas veicina ūdensobjektu aizaugšanu un Baltijas jūras ekoloģiskā stāvokļa pasliktināšanos.

Nepārsniedzot trokšņa, gaisa un virszemes ūdeņu robežvērtības, netiešās ietekmes neatstāj nozīmīgas sekas uz vidi.

Kā būtiskākās netiešās pozitīvās ietekmes uz vides kvalitāti minamas, ka attīstības programma paredz vairākas aktivitātes sabiedrības vides izglītības līmeņa paaugstināšanā, videi draudzīga un veselīga dzīvesveida popularizēšanā, sadarbību ar Aizsargsadzības ministrijas Ādažu poligona administrāciju, kaimiņu pašvaldībām īpaši aizsargājamo dabas teritoriju un ūdens resursu apsaimniekošanā.

6.2 Īslaicīgās un ilglaicīgās ietekmes

Plānošanas dokumentā paredzētās darbības pēc to ietekmes ilguma var iedalīt īslaicīgās un ilglaicīgās (paliekošās) ietekmes darbībās.

ĪSLAICĢĀS IETEKMES UZ VIDĪ rada būvniecības process - dzīvojamo, publisko, ražošanas ēku un būvju, ielu un ceļu, dažāda veida inženierkomunikāciju – siltumapgādes, ūdensapgādes, kanalizācijas, sakaru, elektroapgādes u.c. objektu būvniecība vai rekonstrukcija. Šīs darbības rada salīdzinoši īslaicīgus traucējumus vidē. Galvenās problēmas, kas saistītas ar minētajām darbībām ir troksnis, zemsedzes bojājumi, būvgruži, putekļu emisija. Lielākā daļa šo faktoru tiek likvidēti līdz ar būvniecības darbu beigšanos.

Autoceļu un ielu celtniecības un/vai rekonstrukcijas laikā iespējama teritorijas piegružošana ar būvniecības atkritumiem un piesārņošana ar naftas produktiem, bet ielu un ceļu ekspluatācijas laikā - piegružošana ar sadzīves atkritumiem, piesārņojošo vielu izmešiem. Kā arī jāmin, ka būvdarbu perioda laikā var būt gruntsūdeņu piesārņojums (gadījumā, ja gruntsūdeņi ir tuvu zemes virskārtai), ko rada mašīnu un mehānismu nepareiza izmantošana un degvielas, smērvielu, arī šķidro būvmateriālu (krāsu, laku u.c.) noplūdes zemes virskārtā un iespējama nonākšana gruntsūdeņos.

Visu iepriekšminēto objektu būvniecības laikā jākontrolē, lai piesārņojošās vielas tieši nenonāktu vidē.

Par nelielu īslaicīgu ietekmi uz vidi teritorijā var uzskatīt apmeklētāju (viesu un tūristu) skaita sezonālās svārstības, kas rodas pateicoties tūrismam un aktīvajai atpūtai siltajā gada periodā, līdz ar to pašvaldībai aktīvajā tūrisma sezonā papildus jāizvieto atkritumu savākšanas tvertnes visvairāk tūristu iecienītajās atpūtas vietās.

ILGLAICĪGU IETEKMI uz vidi atstāj darbības, kuras saistītas ar zemes lietojuma maiņu no viena zemes lietojuma mērķa uz citu, tajā skaitā atmežošana. Kaut arī attīstības programma kā

pašvaldības vidēja termiņa stratēģiskās plānošanas dokuments neparedz tiešu zemes lietošanas veida maiņu, tā paredz prioritātes, uzdevumus, pasākumus un investīciju projektus, kas tiks ņemti vērā Ādažu novada nākamā plānošanas perioda teritorijas plānojumā, tieši plānojot pašvaldības teritorijas izmantošanu (nosakot funkcionālo zonējumu).

Pie ilglaicīgām ietekmēm uzskatāmas visas attīstības programmā plānotās būves un ēkas, tajā skaitā ielas, ceļi, pārvadi, virszemes un pazemes inženierkomunikācijas u.c. industriālajās, komerciālajās un dzīvojamajās zonās, kā arī citās novada teritorijās. Programmā ir paredzētas vairākas nozīmīgas aktivitātes novada transporta, tehniskās infrastruktūras un uzņēmējdarbības atbalstam.

Attīstoties apbūvei, transporta infrastruktūrai un inženierkomunikācijām, uz vidi var tikt radīta ilglaicīga ietekme. Palielinoties transporta plūsmām, kuru intensitāte ir aktīva noteiktos ceļu posmos, ielās, uz vidi tiek radīta ilgstoša ietekme, ko izraisa autotransporta radītais troksnis, vibrācijas un izplūdes gāzes.

Ar jaunizbūvēto un/vai rekonstruēto ielu, autoceļu, dzelzceļa atzara, ražošanas un loģistikas infrastruktūras objektu ekspluatāciju ir un būs saistītas atsevišķas ietekmes, kuru darbība uz sabiedrību un vidi ir nepārtraukta. Šīs ietekmes - piesārņojums, trokšņi ir vairāk vai mazāk ir arī jau esošajiem tehniskās un industriālās infrastruktūras objektiem. Ietekmes apmērs ir atkarīgs no ielu un ceļu klājuma kvalitātes un satiksmes intensitātes konkrētajos to posmos. Tās ir: gaisa kvalitātes izmaiņas, trokšņa un vibrāciju līmeņa izmaiņas, izmaiņas tuvākās apkārtnes bioloģiskajā daudzveidībā, apkārtējo iedzīvotāju sociāli-ekonomiskā stāvokļa izmaiņas (piemēram, nekustamā īpašuma vērtība, mežu kadastrālā vērtība utt.). Parasti šādos ceļu būves variantos no zemes īpašnieku viedokļa būtu svarīga skaidrība vairākos jautājumos, kas ir saistīts tieši ar ceļu būvi. Nozīmīgākie no tiem ir: paredzamais būvdarbu uzsākšanas laiks, kompensāciju un zaudējuma aprēķināšanas metodika, iepirkuma mehānisms. Par to visu pašvaldībai ir iedzīvotāji jāinformē laicīgi, pirms darbu uzsākšanas.

Pozitīvās ilglaicīgās ietekmes uz dabas resursu ilgtspējīgu izmantošanu (saglabāšanu, sakopšanu un aizsardzību) radīs paredzētie rīcības projekti.

Ņemot vērā, būtiskos pavasara plūdu riskus Ādažu novadā, ļoti būtiski ir veikt atbilstošu polderu, hidrotehnisko būvju un meliorācijas sistēmu tehniskā stāvokļa pilnvērtīgo uzturēšanu. Īstenojot attīstības programmas uzdevumus nenoliedzami radīsies ilglaicīga ietekme uz vidi.

Tādēļ pirms plānoto aktivitāšu īstenošanas, ļoti būtiski ir veikt detalizētas izpētes, kurās tiktu analizēta arī iespējamā ietekme uz ūdeņu ekosistēmām un bioloģisko daudzveidību.

6.3 Summārās ietekmes

Lai tiktu samazināta plānošanas dokumentā paredzēto darbību ietekme uz apkārtējo vidi, Ādažu novada attīstības programmā 2021. - 2027.gadam paredz pasākumus, aktivitātes un investīciju projektus, kas tieši un netieši mazinās darbību negatīvo summāro ietekmi uz vidi.

Kopumā apkopojot visu iepriekšminēto var uzskatīt, ka, ievērojot vides aizsardzības normatīvus un kompetento institūciju prasības un rekomendācijas, plānošanas dokumenta īstenošana neatstās sliktāku ietekmi uz vides kvalitāti kā ir pašlaik. Tās īstenošana neradīs būtisku negatīvu ietekmi uz bioloģisko daudzveidību, kultūrvēsturisko mantojumu un iedzīvotāju veselību.

Tā kā attīstības programmā iekļauti pasākumi un investīciju projekti dabas resursu saglabāšanai, sakopšanai un aizsardzībai, tehniskās infrastruktūras efektivitātes paaugstināšanai, vides estētiskās

kvalitātes uzlabošanai, sabiedrības vides izglītības veicināšanai u.c., novada teritorijā prognozējama vides kvalitātes paaugstināšanās.

7. RISINĀJUMI, LAI NOVĒRSTU VAI SAMAZINĀTU PLĀNOŠANAS DOKUMENTU UN TĀ IESPĒJAMO ALTERNATĪVU ĪSTENOŠANAS BŪTISKO IETEKMI UZ VIDI

Ādažu novada ilgtspējīgas attīstības stratēģija ir ilgtermiņa stratēģiskās plānošanas kurā ir noteikta pašvaldības politika, arī attiecībā uz vides aizsardzību.

Īstenojot Ilgtspējīgas attīstības stratēģijā noteikto telpisko perspektīvu un Attīstības programmā paredzētās rīcības un projektus, kuru ietvaros paredzēta jebkāda veida ietekme (tieša, netieša, ilglaicīga īslaicīga u. c.), būtiski ir ievērot vides aizsardzības nosacījumus, kā arī veikt priekšdarbus, lai ietekme uz vidi tiktu novērsta vai atstāta pēc iespējas mazāka.

Ilgtspējīgas attīstības stratēģijā telpiskās perspektīvas attīstībā līdz 2037.gadam ir noteiktas vēlamās novada teritorijas telpiskās struktūras un tās elementu izmaiņas ilgtermiņā, kā arī pamatprincipi:

- apdzīvojuma struktūra - dzīvojamās apbūves koncentrācija pilsētās un ciemos;
- galvenie transporta koridori un saistītā infrastruktūra - mobilitātes daudzveidība un pakalpojumu pieejamība;
- dabas teritorijas - dabas teritoriju tīklojums.

Telpiskās struktūras elementi	Nozīmīgākās plānotās/vēlamās izmaiņas
Rīgas jūras līča piekrastes daļa	Dabas parka "Piejūra" ilgtspējīga iekļaušanās novada ekonomiskajās aktivitātēs atbilstoši tā aizsardzības un izmantošanas kārtībai un dabas parka dabas aizsardzības plānam.
Mežu teritorijas	Labiekārtotas atpūtas vietas, pastaigu un aktīvās atpūtas takas, vides objekti, savienots gājēju, veloceļu un vietējās nozīmes autoceļu tīkls, jāsaglabā esošā mežu proporcija.
Īpaši aizsargājamās dabas teritorijas	Iekļaujošas un aizsargātas dabas teritorijas – daļa no kopējā novada aktīvās atpūtas piedāvājuma, organizētas apmeklētāju plūsmas (saskaņā ar dabas aizsardzības plāniem).
Gaujas upe un tās apkārtnē	"Zilais koridors" - upei pieguļošo teritoriju izmantošana tūrisma taku izveidei, promenāde / velosavienojumi, laivu piestātnes un nolaišanas vietas, licencētā makšķerēšana un ūdenstūrisms.
Ezeri un to apkārtnē	Labiekārtotas peldvietas un atpūtas vietas, ūdenssporta un SPA pakalpojumu attīstība.
Ūdens teritoriju izmantošana	Ūdenstransporta ceļa izveide Ādažu novadā, izmantojot Gaujas - Baltezers kanālu.
Apdzīvotās vietas – pilsētas	Ādažu pilsēta būs novada administratīvais un pakalpojumu centrs, mobilitātes punkts. Carnikavas pilsēta - atpūtas un veselības tūrisma centrs Vidzemes piekrastē. Abu pilsētu centrālajās daļās galvenā prioritāte gājējiem, velosipēdistiem un sabiedriskajam transportam, gājēju ielu un kvalitatīvas publiskās ārtelpas izveide. Publisko auto stāvvietu izveide.

Apdzīvotās vietas – ciemi	Ciemi robežu maiņas – koncentrēta apbūve un inženierinfrastruktūras nodrošinājums, ērti sasniedzami pakalpojumi. Iespēju robežās organizēta automašīnu novietošana pie centrālajām daļām, lai novērstu mazinātu automašīnu plūsmu piejūras ciemos.
Kadagas ciems	Jaunas militāro inovāciju teritorijas radīšana Latvijā.
Transporta infrastruktūra	A1 autoceļa attīstība - autoceļu A1/P1 divlīmeņu šķērsojuma izbūve; Baltezers, Alderu, Stapriņu, Siguļu, Gaujas, Ataru, Eimuru, Birznieku, Lilastes u.c. ciemu sasniedzamības nodrošinājums; droša gājēju un velosipēdistu šķērsojuma izbūve; gājēju un velosipēdistu tuneļa izbūve Lilastē; gājēju un velosipēdistu tuneļa izbūve Carnikavā zem dzelzceļa. Ādažu centra A1 attīstības zona un mobilitātes punkti dzelzceļa stacijās (Carnikavas pagastā, Garkalnes pagastā) un Ādažu centrā.
Veloceļu tīkls	Vienota, nepārtraukta velo infrastruktūra, lai nodrošinātu “zaļās” mobilitātes iespējamību starp apdzīvotām vietām un vietēja līmeņa savienojumus.
Ražošanas un loģistikas teritorijas	Jaunas ražošanas un loģistikas teritorijas 300 ha platībā.

Ilgspējīgas attīstības stratēģijā katram nozīmīgākajam telpiskās struktūras elementam ir noteiktas vadlīnijas šo teritoriju plānošanai un attīstībai, kas savā veidā ir kā risinājumi, lai novērstu vai samazinātu plānošanas dokumenta un tā iespējamo alternatīvu īstenošanas būtisko ietekmi uz vidi.

8. IESPĒJAMO ALTERNATĪVU IZVĒLES PAMATOJUMS

Saskaņā ar Ietekmes uz vidi novērtējuma likuma 1.panta 7)punktu un MK noteikumu Nr.157 8.7.punktu Vides pārskatā identificē, apraksta un izvērtē plānošanas dokumentu un iespējamo alternatīvu ietekmi uz vidi, ņemot vērā plānošanas dokumentu izstrādes mērķus un teritoriju, kura varētu tikt ietekmēta. Dažādu risinājumu novērtēšanas mērķis ir izvēlēties un pamatot piemērotāko risinājumu.

Atbilstoši likumam “Administratīvo teritoriju un apdzīvoto vietu likums”, sākot ar 01.07.2021. Ādažu novada administratīvajā teritorijā ietilps divas teritoriālās vienības – esošais Ādažu novads un esošais Carnikavas novads, tāpēc Attīstības programma tiek gatavota sadarbībā ar Carnikavas novada domi. Pamatojoties uz Ādažu novada domes 30.06.2020. lēmumu Nr.152 “Par Ādažu novada domes un Carnikavas novada domes sadarbību Ādažu novada Attīstības programmas 2021.-2027.gadam izstrādei”, 30.06.2020. tika noslēgts abu pašvaldību sadarbības līgums, kas paredzēja kopīgi izstrādāt Attīstības programmu, ievērojot partnerības un ekonomiskā izdevīguma principus.

Attīstības programmai, kā jaunā Ādažu novada pašvaldības vidēja termiņa attīstības plānošanas dokumentam, nav paredzēts alternatīvs dokuments, līdz ar to veicot Attīstības programmas stratēģisko ietekmes uz vidi novērtējumu un tā ietvaros izstrādājot Vides pārskatu, tiek novērtēta “nulle alternatīva”, kad Attīstības programma netiek izstrādāta.

“Nulle alternatīva” netiek uzskatīta par pieņemamu Attīstības programmas izvēles iespēju, jo:

- var tikt traucēta Ādažu novada ekonomiskā attīstība;
- saasināties sociālās problēmas;
- pasliktināsies tehniskās infrastruktūras stāvoklis un kavēta tās attīstība;
- pieaugt vides piesārņojums (notekūdeņi, atkritumi, emisijas u.c.);
- palielināties neorganizēts apmeklētāju skaita pieaugums, kas var ietekmēt negatīvi dabas un kultūrvēsturiskos objektus.

Attīstības programmas redakcija sastādīta, pamatojoties uz:

- 1) Ādažu novada un Carnikavas novada iedzīvotāju aptauju, kura veikta, lai noskaidrotu viedokli par jaunā Ādažu novada attīstības turpmākajām iespējām, problēmām un to iespējamiem risinājumiem, kā arī lai sagatavotu priekšlikumus Attīstības programmas izstrādei. Aptaujās saņemti daudzi priekšlikumi Rīcības un Investīciju plāna izstrādei – kādi projekti un aktivitātes jaunajai pašvaldībai nākošajā teritorijas attīstības plānošanas periodā būtu nepieciešams īstenot.
- 2) Ādažu un Carnikavas novada domes apstiprināto izstrādes vadības grupas sanāksmēs iegūtajiem rezultātiem.
- 3) Tematisko darba grupu sanāksmēs iegūtajiem rezultātiem. Kopumā piecas tematiskās darba grupas pulcēja vairāk kā simts dalībniekus – pašvaldības domes deputātus, darbiniekus, iedzīvotājus, uzņēmējus – viedokļu līderus. Darba grupās tika izvērtēta esošā situācija un rasti priekšlikumi šo jomu uzlabošanai, sastādītas konkrētas projektu idejas:
 - a. Darba grupa “Ekonomiskā attīstība” (46 cilvēku sastāvā);
 - b. Darba grupa “Izglītība, sports un kultūra” (64 cilvēku sastāvā);
 - c. Darba grupa “Veselības aprūpe un sociālie jautājumi” (30 cilvēku sastāvā);
 - d. Darba grupa “Teritorijas plānošana” (58 cilvēku sastāvā);
 - e. Darba grupa “Vide” (34 cilvēku sastāvā).

Attīstības programmas trešajā sējumā Rīcības plāns noteiktas rīcības, kuras īstenojot, novads virzās uz Attīstības programmas Stratēģiskajā daļā noteiktajiem uzdevumiem, ilgtermiņa un vidēja termiņa mērķiem. Attīstības programmā ir iekļauts Investīciju plāns, kurš atspoguļo ieguldījumus, kuri nepieciešami pašvaldībai, kā arī perspektīvos projektus laika posmam no 2021. līdz 2027.gadam, lai sasniegtu Stratēģiskajā daļā noteiktos vidējā termiņa uzstādījumus, īstenotu Rīcības plānā iekļautās aktivitātes un sasniegtu plānotos rezultātus. Investīciju plāns tiek izstrādāts atbilstoši vadības darba grupas, speciālistu un tematisko darbu grupu rezultātu izvērtējumam, paredzot aktivitātes gan Ādažu novada, gan Carnikavas novada teritorijas turpmākai attīstībai.

Attīstības programmas Rīcības un Investīciju plāns sastādīts, rūpīgi saskaņojot vadības darba grupas un tematisko darba grupu viedokļus, kā arī aptaujas rezultātus.

Attīstības programmai nav plānoti vairāku alternatīvu scenāriji, jo Rīcības plānā un Investīciju plānā izvirzītās aktivitātes tiks īstenotas pakāpeniski, atkarībā no pieejamā finansējuma, tehniskajām iespējām un vajadzībām - pašvaldībai nav finansiālu iespēju par saviem līdzekļiem īstenot visus Investīciju plānā ietvertos projektus, tāpēc lielā mērā Attīstības programmas realizācija ir atkarīga no valsts un Eiropas Savienības finanšu instrumentu atbalsta.

Jaunā novada jauno teritorijas attīstības plānošanas dokumentu izstrāde ir liels izaicinājums abu novadu sadarbībā, viedokļu uzklaušānā, prioritāšu noteikšanā, saglabājot vienlīdzīgu novada attīstību. Arī pats plānošanas dokumentu izstrādes process un apstiprināšana nav kā tas ir noticis līdz šim plānošanas dokumentu izstrādē. Plānošanas dokumentu izstrādi veic esošo novadu lēmējvara, izpildvara un speciālisti, bet lēmumu pieņemšanas process jau tiks uzticēts jaunajai Ādažu novada domei. Sabiedrības iesaistes pasākumi, viedokļu uzklaušāna, izvērtēšana un ņemšana / neņemšana vērā, pašvaldību esošo lēmējorgānu (domes) iesaiste izvirzot idejas un tās izvērtējot, izstrādājot Attīstības programmas redakciju - ir alternatīvo risinājumu vērtēšanas un salīdzināšanas process.

Novada jaunievēlētajai domei, apstiprinot ilgtspējīgas attīstības stratēģiju, būs jāizdara būtiskas izvēles par attīstības jautājumiem, no kurām nozīmīgākās ir:

- Ādažu un Carnikavas pilsētu robežu noteikšanas kritēriji, vērtējot iespējamus ieguvumus/zaudējumus un nepieciešamos finanšu līdzekļus ielu tīkla un inženierkomunikāciju tīkla izbūvei un uzturēšanai;
- ciemu robežas un apbūves koncentrēšana ciemos, krasi ierobežojot izklaidus apbūves attīstību;
- publisko pakalpojumu nodrošinājums, tai skaitā izglītības iestāžu tīkla pilnveidošanas principi, balstoties uz iedzīvotāju izvietojumu un demogrāfisko modeli nākamajiem 10-20 gadiem;
- dabas parka „Piejūra” ilgtspējīga iekļaušanās novada ekonomiskajās aktivitātēs, rodot saprotamus kompromisus ar valsts institūcijām par infrastruktūras objektu izbūvi;
- ražošanas un loģistikas teritoriju platības un izvietojums.

9. IZSTRĀDES METODES

Stratēģiskais ietekmes uz vidi novērtējums veikts un Vides pārskata projekta redakcija Ādažu novada ilgtspējīgas attīstības stratēģijai un attīstības programmai sagatavota reizē ar plānošanas dokumentu projektu redakcijām. Plānošanas dokumentu un to Vides pārskata vienlaicīga izstrāde sniedz iespēju izvērtēt plānoto pasākumu atbilstību vides un dabas aizsardzības normatīvo aktu prasībām. Sabiedrības iesaiste, sagatavojot Vides pārskatu, notiks ilgtspējīgas attīstības stratēģijas un attīstības programmas publiskās apspriešanas laikā un publiskās apspriešanas sanāksmēs.

Vides pārskata sagatavošanā tika izmantotas dažādas metodes:

- datu ieguve izmantojot pieejamās datu bāzes / reģistrus, publikācijas u.c. informācijas avotus;
- informācijas analīze - analizēti pašlaik spēkā esošie Ādažu un Carnikavas novadu plānošanas dokumenti un Vides pārskati, kā arī jaunie Ādažu novada teritorijas attīstības plānošanas dokumenti (projektu redakcijas);
- informācijas analīze un novērtējums – analizēti iedzīvotāju aptaujas rezultāti un tematisko darba grupu rezultāti;
- ilgtspējīgas attīstības stratēģijas aktualizācijas procesa ietvaros notikušās darba grupu sanāksmes ar abu novadu deputātu, uzņēmēju un iedzīvotāju līdzdalību protokoli;
- īpaši aizsargājamo dabas teritoriju dabas aizsardzības plānu analīze, to izvirzīto mērķu un iekļauto apsaimniekošanas pasākumu salīdzināšana ar pašvaldības noteiktajām prioritātēm, uzdevumiem, aktivitātēm un telpisko perspektīvu;
- Gaujas un Daugavas upju sateces baseinu apsaimniekošanas plānu analīze, tajos izvirzīto mērķu un rīcību salīdzināšana ar pašvaldības noteiktajām prioritātēm, uzdevumiem un aktivitātēm;
- plānošanas dokumentos paredzēto izmaiņu un īstenošanas iespējamo tiešo un netiešo, īslaicīgo un ilglaicīgo, summāro ietekmju uz vides kvalitāti analīze un novērtējums.

10. KOMPENSĒŠANAS PASĀKUMI

Īstenojot plānošanas dokumentus, t.sk. ilgtspējīgas attīstības stratēģiju un attīstības programmu, kompensēšanas pasākumi tiek veikti Eiropas nozīmes aizsargājamo dabas teritoriju (*Natura 2000*) tīklā iekļauto dabas objektu saglabāšanai, aizsardzībai un negatīvo ietekmju sabalansēšanai, ja tādi veidosies Ilgtspējīgas attīstības stratēģijā plānotās telpiskās perspektīvas rezultātā un Attīstības programmas plānoto rīcību rezultātā.

Ādažu novada Ilgtspējīgas attīstības stratēģija un Attīstības programma tika izstrādāta atbilstoši normatīvo aktu prasībām un plānošanas dokumentos nav plānotas rīcības vai telpiski risinājumi, kuras īstenojot negatīvi tiks ietekmētas *Natura 2000* teritorijas. Izstrādātie plānošanas dokumenti nenonāk pretrunā ar īpaši aizsargājamo dabas teritoriju izveidošanas un aizsardzības mērķiem, kā arī neplāno rīcības, kas uzskaitītas likumā “Par īpaši aizsargājamām dabas teritorijām”, 43. panta sestajā, septītajā un astotajā daļā minētajos gadījumos.

11. PLĀNOŠANAS DOKUMENTU ĪSTENOŠANAS IESPĒJAMĀS BŪTISKĀS PĀRROBEŽU IETEKMES NOVĒRTĒJUMS

Ādažu novada teritorija tieši nerobežojas ar Latvijas Republikas kaimiņvalstīm, bet atrodas pie Rīgas jūras līča, kura ekoloģisko stāvokli ietekmē tās piekrastē esošo valstu piesārņojums no lauksaimniecības, sadzīves notekūdeņiem, fosilā kurināmā, transporta u.c. darbībām.

Attīstības programmā nav paredzētas darbības, kuru īstenošanas rezultātā iespējama tieša negatīva pārrobežu ietekme uz citām Baltijas jūras piekrastes valstīm vai Baltijas jūru un Rīgas jūras līci.

Plānošanas dokumentu īstenošanas saistītās ietekmes uz vides kvalitāti un vides resursiem ārpus Latvijas Republikas teritorijas - nav sagaidāmas tiešas un būtiskas negatīvas ietekmes.

Kā netieša pārrobežu ietekme minama paredzēto ekonomisko aktivitāšu paaugstināšanās, kas netieši var ietekmēt Baltijas jūras vides stāvokli. Ietekme saistīta ar komunālo un rūpniecisko notekūdeņu radīto piesārņojumu virszemes ūdenstecēs, kas daļēji nokļūst ekoloģiski jutīgajā Rīgas jūras līcī.

12. ĪSTENOŠANAS MONITORINGS

Ilgspējīgas attīstības stratēģijas un attīstības programmas īstenošanas monitorings²⁹ jāveic, lai noteiktu tiešu vai netiešu ietekmi uz vidi, kas nav bijusi paredzēta izstrādājot plānošanas dokumentus, ņemot vērā Vides pārraudzības valsts biroja (VPVB) atzinumu par Vides pārskatu.

Monitoringa izstrādei var izmantot informāciju, kas iegūta izstrādājot Vides pārskatu, valsts statistikas datus un citu pašvaldībai pieejamo informāciju, salīdzinot vēsturiskos un aktuālos datus par Ādažu un Carnikavas novada teritorijām.

Pašvaldība VPVB atzinumā, par Vides pārskatu norādītajā termiņā, iesniegs birojam monitoringa ziņojumu. Par palīglīdzekli monitoringa ziņojuma formai var izmantot VPVB sagatavoto paraugu. Ziņojumā tiek apkopota pieejamā informācija par Ādažu novada vides (dabas) faktoriem, ekonomiskajiem faktoriem un plānošanas dokumentu īstenošanas rezultātīvajiem rādītājiem. Monitoringa ziņojumu veikšanai var izmantot indikatorus (9.tabula un 1.pielikums), kas ļaus izvērtēt plānošanas dokumenta ietekmi uz Carnikavas novada sociālekonomisko un dabas vidi.

9. tabula. **Indikatori plānošanas dokumentu monitoringa ziņojuma izstrādei**

JOMA	INDIKATORI
Gaisa kvalitāte	<ul style="list-style-type: none"> ▪ Emisijas no katlu mājām, rūpniecības u.c. emisiju avotiem (LVĢMC dati, Lielrīgas reģionālā vides pārvalde); ▪ Reģistrētā autotransporta skaits, t.sk. elektrotransporta (CSDD dati); ▪ Elektromobiļu uzlādes staciju skaits (CSDD dati); ▪ Ielu, ceļu uzturēšanas pasākumi putekļu samazināšanai (ielu uzkopšana pēc ziemas sezonas, grants seguma ielu uzturēšana vasaras periodā u.c. pasākumi (Pašvaldības dati)); ▪ Energoefektīvo projektu skaits (Pašvaldības dati).
Virszemes un pazemes ūdeņu kvalitāte	<ul style="list-style-type: none"> ▪ Ūdensobjektu ekoloģiskā un ķīmiskā kvalitāte (LVĢMC dati); ▪ Peldvietu kvalitāte (Veselības inspekcijas un pašvaldības dati); ▪ Savākto un attīrīto notekūdeņu daudzums (LVĢMC dati); ▪ Paliekošais piesārņojums (LVĢMC dati, pašvaldības dati).
Ūdens saimniecība	<ul style="list-style-type: none"> ▪ Ūdeņu krājumu izmantošanas intensitāte (LVĢMC dati); ▪ Dzeramā ūdens analīžu rezultāti (Pašvaldības dati, Veselības inspekcija); ▪ Savākto un attīrīto notekūdeņu daudzums (LVĢMC dati); ▪ Piesaistīto fizisko un juridisko personu skaits, kuriem tiek nodrošināti centralizētās kanalizācijas pakalpojumi (Pašvaldības dati); ▪ Attīrīto notekūdeņu kvalitātes atbilstība normatīvo aktu prasībām (Pašvaldības dati, Lielrīgas reģionālā vides pārvalde, LVĢMC dati); ▪ Virszemes ūdeņu kvalitāte, kuros tiek novadīti attīrītie notekūdeņi (Lielrīgas reģionālā vides pārvalde, LVĢMC dati).
Transporta infrastruktūra	<ul style="list-style-type: none"> ▪ Ceļu un ielu segumu stāvoklis (% no kopējā garuma); ▪ Veloceliņu garums (km); ▪ Lietus ūdeņu novadīšanas un attīrīšanas sistēmas pie ceļiem un ielām (garums/km).
Atkritumu	<ul style="list-style-type: none"> ▪ Atkritumu apsaimniekošanas sistēmas uzlabošanas pasākumi novadā

²⁹ Saskaņā ar MK noteikumiem Nr.157 „Kārtība, kādā veicams ietekmes uz vidi stratēģiskais novērtējums” (23.03.2004.)

apsaimniekošana	<p>(Pašvaldības dati un atkritumu apsaimniekotāja dati);</p> <ul style="list-style-type: none"> ▪ Radīto atkritumu apjoms (t.sk. bīstamo atkritumu) (LVĢMC, Pašvaldības dati); ▪ Nodoto šķiroto un sadzīves atkritumu apjoms (LVĢMC, Pašvaldības dati).
Aizsargājamās dabas teritorijas	<ul style="list-style-type: none"> ▪ Īpaši aizsargājamo biotopu platības un kvalitāte, īpaši aizsargājamo sugu atradņu skaits un stāvoklis (Ādažu novada pašvaldība sadarbībā ar sugu un biotopu ekspertiem, Dabas aizsardzības pārvalde); ▪ Dabas aizsardzības plānu izstrāde (Dabas aizsardzības pārvalde).
Kultūrvēsturiskais mantojums un tūrisms	<ul style="list-style-type: none"> ▪ Sakārtoto kultūrvēsturisko objektu skaits (Pašvaldības dati); ▪ Attīstīto un sakārtoto tūrisma objektu un infrastruktūras projektu skaits (Pašvaldības dati).
Degradētās teritorijas, piesārņotās un potenciāli piesārņotās vietas	<ul style="list-style-type: none"> ▪ Piesārņoto un potenciāli piesārņoto vietu, degradēto teritoriju skaits (pašvaldības dati, LVĢMC, īpašnieki); ▪ Sakārtoto, attīstīto un revitalizēto objektu/teritoriju skaits (Pašvaldības dati, īpašnieki).

KOPSAVILKUMS

Stratēģiskā ietekmes uz vidi novērtējuma ietvaros, Vides pārskata projekts, izstrādāts Ādažu novada ilgtspējīgas attīstības startēģijas 2013.-2037.gadam 2021.gadā aktualizētajai redakcijai un Ādažu novada attīstības programmas 2021. – 2027. gadam projekta redakcijai.

Ņemot vērā normatīvo aktu prasības un pieejamo informāciju par vides stāvokli Ādažu novadā, Vides pārskata projektu, Ādažu novada teritorijas attīstības plānošanas dokumentiem, izstrādāja SIA “Reģionālie projekti”.

Tika izvērtēts Ādažu novada esošais vides stāvoklis, analizēta plānošanas dokumentu atbilstība izvirzītajiem starptautiskajiem un nacionālajiem vides aizsardzības politikas mērķiem un kritērijiem, kā arī spēkā esošajiem normatīvajiem aktiem.

Vides pārskatā tiek vērtēta aktualizētajā ilgtspējīgas attīstības stratēģijā noteiktā telpiskās attīstības perspektīva, to vadlīnijas un attīstības programmā plānoto rīcību un investīciju projektu iespējamā ietekme uz vides stāvokli un cilvēku dzīves un darba telpu Ādažu novadā.

Īstenojot attīstības programmā noteiktos pasākumus, aktivitātes un investīciju projektus, var tikt atstāta gan pozitīva, gan negatīva ietekme uz vidi. Negatīvā ietekme lielākoties būs īslaicīga, kas galvenokārt saistīsies ar būvniecības darbiem un siltajā sezonā pieaugošo tūristu skaitu. Pozitīvā ietekme veidosies uzlabojot infrastruktūru, dabas un kultūrvēsturisko objektu aizsardzību un saglabāšanu, sociālo vidi u.c. Īstenojot ilgtspējīgas attīstības stratēģijā noteikto teritorijas telpisko perspektīvu un ievērojot vadlīnijas arī turpmākajos novada teritorijas plānošanas dokumentos, var tikt atstāta gan pozitīva, gan negatīva ietekme, gan īslaicīga, gan ilglaicīga ietekme.

Apkopojot potenciālās ietekmes, var uzskatīt, ka ievērojot vides aizsardzības normatīvus, kompetento institūciju prasības un rekomendācijas, kā arī veicot pārdomātu un ilgtspējīgu novada turpmāko attīstību, plānošanas dokumentu ieviešana, neatstās sliktāku ietekmi uz vides kvalitāti kāda tā ir šobrīd, bet gan veicinās tās sakārtošanu un attīstību.

Attīstības programmai nav plānoti vairāku alternatīvu scenāriji, jo Rīcības plānā un Investīciju plānā izvirzītās aktivitātes tiks īstenotas pakāpeniski, atkarībā no pieejamā finansējuma, tehniskajām iespējām un sabiedrības vēlmēm un vajadzībām. Attīstības programmai tiek paredzēta “nulle alternatīva”, kas paredz to, ka nerealizējot plānošanas dokumentu, tiktu saglabāta esošā situācija un turpmāk netiktu plānota pārdomāta Ādažu novada attīstība.

Vides pārskatā paredzēto un neparedzēto ietekmju uz vidi izvērtējums jāveic izstrādājot plānošanas dokumentu ieviešanas monitoringus, kas jāiesniedz Vides pārraudzības valsts birojā.

Sabiedrībai tiks nodrošināta iespēja piedalīties Ādažu novada attīstībā un sniegt savu viedokli publiskās apspriešanas laikā par plānošanas dokumentiem un Vides pārskata projektu redakcijām.

PIELIKUMI

1. Pielikums. **Ilgspējīgas attīstības stratēģijas un Attīstības programmas indikatori no vides aizsardzības viedokļa**
2. Pielikums. **Attīstības programmas stratēģiskās matricas vidēja termiņa prioritāšu īstenošanai izvērtējums attiecībā uz ietekmi uz vidi**
3. Pielikums. **Sabiedrības informēšana pēc plānošanas dokumenta pieņemšanas**

1. pielikums. **Ilgspējīgas attīstības stratēģijas un Attīstības programmas indikatori monitoringam no vides aizsardzības viedokļa**

PRIORITĀTE	MĒRĶIS	UZDEVUMI	INDIKATORI
Uzlabot gaisa kvalitāti	Stacionāro un mobilo piesārņojuma objektu radītās ietekmes uz atmosfēras gaisa kvalitāti samazināšana.	<p>Samazināt katlu māju, ražošanas uzņēmumu un autotransporta radīto ietekmi uz vidi.</p> <p>Minimizēt autotransporta radītā gaisa piesārņojuma ietekmi, padarīt efektīvāku sabiedrisko transportu.</p> <p>Minimizēt trokšņu un smaku ietekmi.</p> <p>Apkarot emisiju tās izcelsmē – samazinot transporta plūsmu un pielietojot videi draudzīgu kurināmo, ražošanas tehnoloģijas, degvielu.</p>	<p>Limitētās un faktiskās emisijas no katlu mājām, rūpniecības uzņēmumiem u.c. emisiju avotiem.</p> <p>Videi draudzīgo uzņēmumu skaits.</p> <p>Pārvadāto pasažieru skaita pieaugums un pārvadājumu pakalpojumu efektivitāte sabiedriskajā transportā.</p> <p>Izveidoto veloceļu garums.</p> <p>Zaļo zonu, apstādījumu, aizsargstādījumu daudzums.</p>
Saglabāt un atjaunot ekosistēmu un to dabiskās struktūras daudzveidību	Veselīgas un kvalitatīvas dzīves vides nodrošināšana visiem novada iedzīvotājiem	<p>Saglabāt mežus rekreācijai.</p> <p>Aizsargāt upes un ezerus no pieaugošās slodzes, attīrot un labiekārtojot pludmales, izveidojot to apkalpes infrastruktūru.</p> <p>Aizsargāt pārmitrās teritorijas ekoloģiskā līdzsvara saglabāšanai, pēc iespējas atvērto apbūvi no plūdu riskam pakļautām dabas teritorijām.</p>	<p>Mežu platības ciemos (%).</p> <p>Labiekārtotu atpūtas vietu skaits.</p> <p>Jaunizveidoto parku, skvēru apzaļumošanas projekti.</p> <p>Realizētie dabas projekti pašvaldībā (labiekārtoto parku skvēru, ūdens malu īpatsvars).</p> <p>Apbūves platību dinamika.</p> <p>ĪADT dabas aizsardzības plānu izstrāde, individuālo dabas aizsardzības noteikumu izstrāde un pieņemšana.</p>
Samazināt atkritumu daudzumu	Efektīvas atkritumu apsaimniekošanas sistēmas izveide pašvaldībā un dalītas atkritumu savākšanas sistēmas pilnveidošana.	<p>Nodrošināt atkritumu šķirošanu un dalītu savākšanu.</p> <p>Nodrošināt atkritumu otrreizēju izmantošanu.</p> <p>Atbalstīt veģetācijas atkritumu pārstrādi kompostā.</p>	<p>Dalīts savākto atkritumu daudzums (% pret esošo).</p> <p>Pārstrādei nodotais atkritumu daudzums pa atkritumu veidiem (% pret esošo).</p> <p>Nodrošināta veģetācijas atkritumu pārstrāde kompostā.</p> <p>Izveidoti dalītas atkritumu savākšanas laukumi/punkti.</p>

PRIORITĀTE	MĒRĶIS	UZDEVUMI	INDIKATORI
Saglabāt virszemes un pazemes ūdens kvalitāti	<p>Atveseļot un saglabāt ūdenstilpes un ūdensteces.</p> <p>Nodrošināt ūdensgūtņu aizsardzību.</p>	<p>Samazināt apdzīvoto vietu negatīvo ietekmi uz ūdensobjektu ekosistēmām.</p> <p>Nodrošināt labiekārtotas, publiski pieejamas ūdensmalas un peldvietas.</p> <p>Plānojumos ņemt vērā ūdensgūtņu aizsargjoslas.</p>	<p>Ūdeņu krājumu izmantošanas intensitāte.</p> <p>Dzeramā ūdens analīžu rezultāti.</p> <p>Piesaistīto fizisko un juridisko personu skaits, kuriem tiek nodrošināti centralizētās kanalizācijas pakalpojumi.</p> <p>NAI pakalpojumu izmantotāju pieaugums (%) blīvi apdzīvotās vietās (ciemos).</p> <p>Normatīvi attīrīto notekūdeņu daudzums (% pret esošo).</p> <p>Peldvietu skaits, kurās tiek veikts ūdens kvalitātes monitorings.</p> <p>Attīrīto notekūdeņu kvalitātes atbilstība normatīvo aktu prasībām</p> <p>Virszemes ūdeņu kvalitāte, kuros tiek novadīti attīrītie notekūdeņi</p> <p>Ūdensgūtņu aizsardzība pret piesārņojumu.</p> <p>Rekultivētās piesārņotās un degradētās teritorijas.</p> <p>Potenciāli piesārņoto vietu skaits.</p> <p>Tūristu skaits sezonāli iecienītākajos objektos.</p>
Minimizēt klimata pārmaiņas	<p>Veicāt energoefektivitāti un vietējo resursu izmantošanu.</p>	<p>Veikt ēku energoefektivitātes paaugstināšanas pasākumus.</p> <p>Videi draudzīga siltumapgāde, ražošanas un loģistikas uzņēmumi.</p> <p>sabiedriska transporta attīstība.</p> <p>Pieejamības uzlabošana ar sabiedrisko transportu.</p> <p>Biodegvielas izmantošana.</p>	<p>Energoefektīvu (nosiltinātu utml.) pašvaldības ēku un daudzdzīvokļu māju īpatsvar</p> <p>Videi draudzīga transporta, ražošanas un loģistikas attīstība, videi draudzīgu uzņēmumu īpatsvars.</p> <p>Transporta infrastruktūra, transporta plūsmas kustība, neveidojot sastrēgumus, apbraucot blīvi apdzīvotās vietas.</p>
Izveidot veselīgu un drošu dzīves vidi	<p>Nodrošināt iedzīvotājiem publiskās infrastruktūras un dabas resursu pieejamību pēc</p>	<p>Nodrošināt iedzīvotājiem kvalitatīvu rekreācijas vidi, iespējas izmantot sporta, izglītības, kultūras, primārās medicīnas pakalpojumus, pēc iespējas tuvu dzīvesvietai.</p>	<p>Jauni un sakārtoti sociālās un tehniskās infrastruktūras objekti (t.sk. vides pieejamības nodrošināšana).</p> <p>Degradēto teritoriju un būvju skaita samazinājums (t.sk. likvidēto nesankcionēto izgāztuvju skaita).</p>

PRIORITĀTE	MĒRĶIS	UZDEVUMI	INDIKATORI
	<p>iespējas tuvu dzīvesvietai.</p> <p>Mazināt sociālo atšķirtību.</p>	<p>Nodrošināt iedzīvotājiem drošu, sakārtoto un funkcionāli izmantoto pilsētvidi.</p> <p>Nodrošināt appludināšanai vai gruntsūdens līmeņa paaugstināšanai apdraudēto teritoriju samazinājumu, veikt nepieciešamos inženier-sagatavošanas pasākumus vai hidrotehniskās izbūves ierīkošanu.</p> <p>Mobilitātes nodrošināšana visiem (arī tiem, kam nav privātā automobiļa).</p>	<p>Plūdu draudu samazināšanas pasākumi.</p>
<p>Pašvaldības ieguldījums vides kvalitātes uzlabošanā</p>	<p>Sakopta un sakārtota vide pašvaldībā.</p> <p>Iedzīvotāju vides kvalitātes uzlabošana.</p>	<p>Attīstīt pašvaldībā vides projektus tajās jomās, kuras tiek noteiktas par prioritārajām pašvaldībā.</p>	<p>Realizētie projekti vides jomā pašvaldībā (to daudzums un vai tie aptver aktuālākās vides problēmas).</p> <p>Pašvaldības iedzīvotāju iesaistīšanās sakopšanas talkās.</p> <p>Iedzīvotāju informēšana par vides aktuālākajām problēmām (laikraksti, informatīvie stendi, baneri mājas lapās u.c. materiāli).</p> <p>Pašvaldības sadarbība ar skolām, interešu pulciņiem u.c. par vides uzlabošanu (ideju konkursi, labdarības akcijas, vides dienas, velo maratons u.c. pasākumi).</p>

2. pielikums. **Attīstības programmas stratēģiskās matricas vidēja termiņa prioritāšu īstenošanai izvērtējums attiecībā uz ietekmi uz vidi**

(izstrādē)

3. pielikums. Sabiedrības informēšana pēc plānošanas dokumenta pieņemšanas

(23.03.2004. MK noteikumu Nr.157 „Kārtība, kādā veicams ietekmes uz vidi stratēģiskais novērtējums” VII nodaļa)

PIRMS PLĀNOŠANAS DOKUMENTU PIEŅEMŠANAS IZSTRĀDĀTĀJS ŅEM VĒRĀ:

- Vides pārskatu;
- Sniegtos atzinumus;
- Publiskās apspriešanas rezultātus.



14 DIENU LAIKĀ PĒC PLĀNOŠANAS DOKUMENTU PIEŅEMŠANAS IZSTRĀDĀTĀJS SAVĀ MĀJAS LAPĀ INTERNETĀ IEVIETO INFORMATĪVU ZIŅOJUMU, kur īsi izklāsta:

- Kā plānošanas dokumentos integrēti vides apsvērumi;
- Kā ņemts vērā vides pārskats, izteiktie atzinumi, publiskās apspriešanas rezultāti;
- Izraudzītā risinājuma pamatojums;
- Pasākumi monitoringa veikšanai, t.sk. monitoringa ziņojuma iesniegšanas termiņi.



PAZIŅOJUMS PAR PLĀNOŠANAS DOKUMENTA PIEŅEMŠANU

VIDES PLĀNOŠANAS DOKUMENTIEM

- Izstrādātāja mājas lapā internetā;
- Laikrakstā "Latvijas vēstnesis";
- Vides pārraudzības valsts biroja mājas lapā internetā.

REĢIONĀLĀ LĪMEŅĀ VAI CITA VEIDA PLĀNOŠANAS DOKUMENTIEM

- Vismaz vienā vietējā laikrakstā;
- Valsts vides dienesta Reģionālajai vides pārvaldei, institūcijām un organizācijām, no kurām saņemti komentāri un priekšlikumi;
- Vietējai pašvaldībai, kuru ietekmē plānošanas dokumenta īstenošana.

PAZIŅOJUMĀ NORĀDA:

- Plānošanas dokumenta nosaukums un datums;
- Izstrādātājs, adrese, tālruņa numurs, mājas lapas adrese internetā;
- Kad un kur sabiedrībā var iepazīties ar plānošanas dokumentu, vides pārskatu, informatīvo ziņojumu, atzinumu, termiņiem monitoringa ziņojuma iesniegšanai.



Izstrādātājs: SIA “Reģionālie projekti”
Rūpniecības iela 32b – 501, Rīga, LV – 1045, Latvija
Tel.: +371 67 32 08 09
www.rp.lv