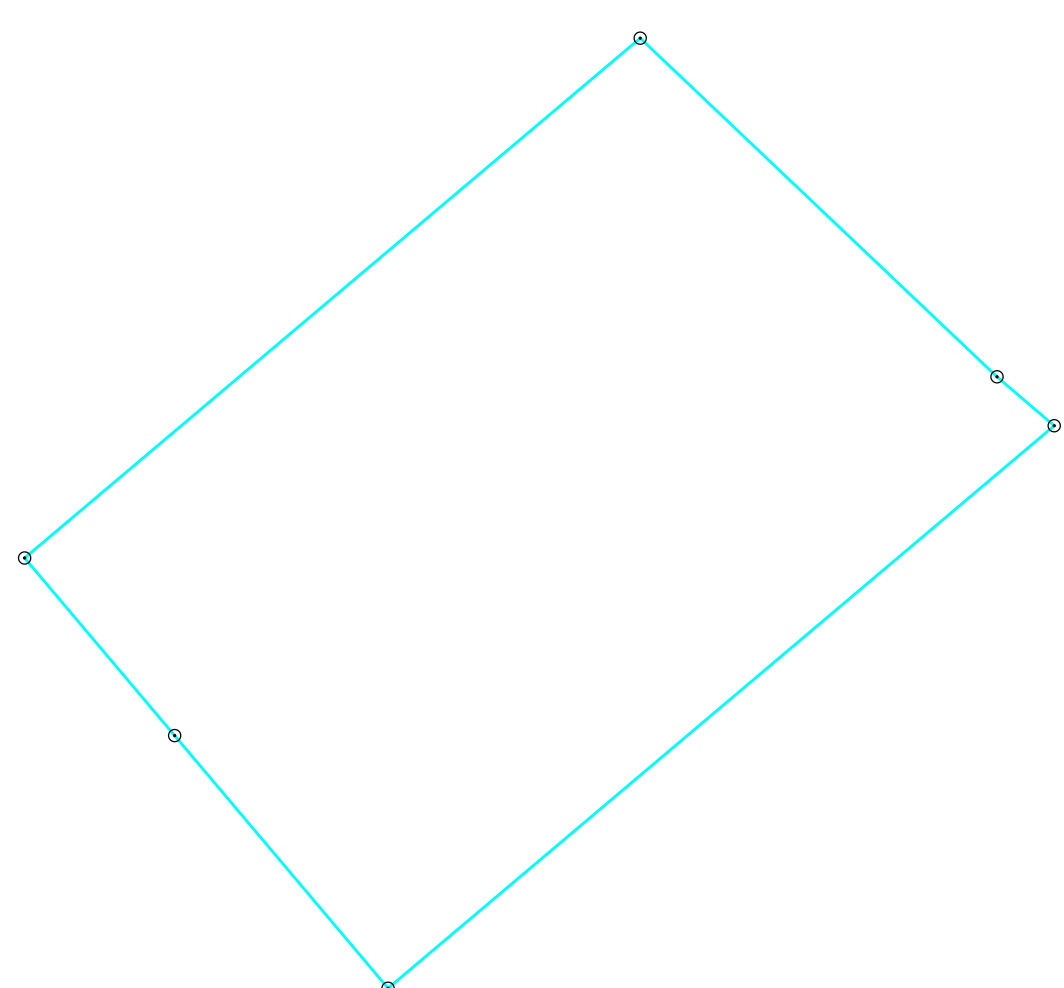
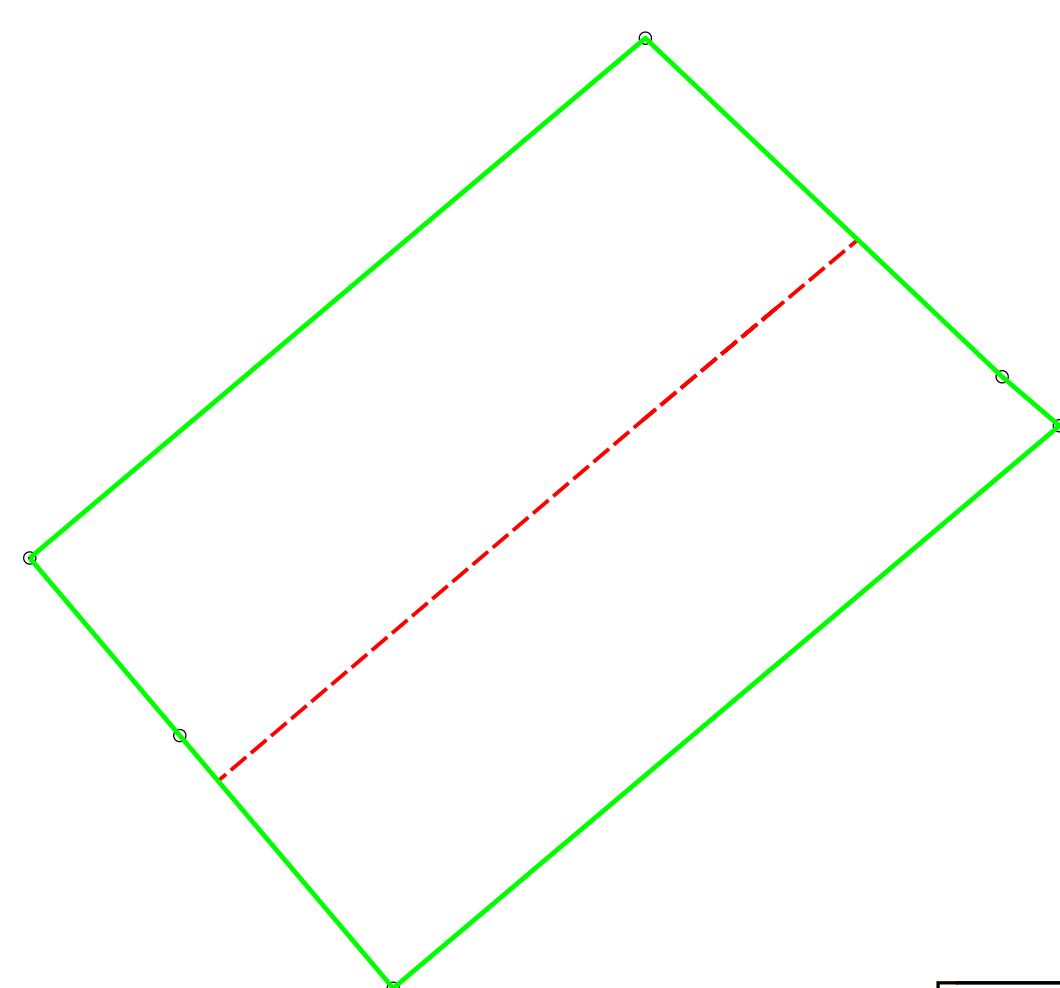


Projektētā teritorijas shēma pirms zemes ierīcības projekta izstrādes



Projektētā teritorijas shēma pēc zemes ierīcības projekta izstrādes



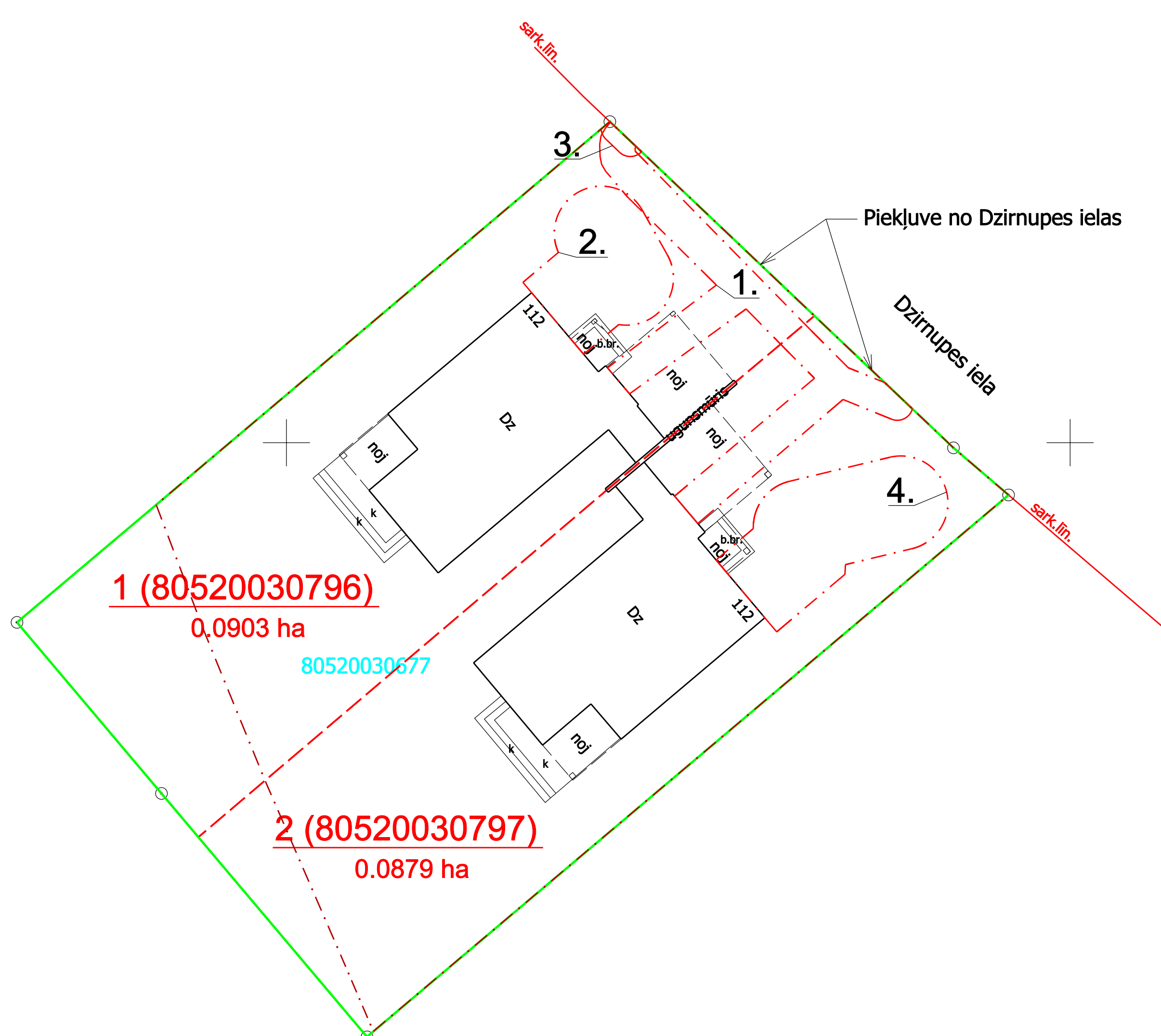
Esošā zemes vienība	
Kadastra apzīmējums	Platība ha
80520030677	0,1782
Kopā	0,1782

Projektētās zemes vienības un apgrūtinājumi						
Platības no esošās zemes vienības				Apgrūtinājumi		
Nr.	Kadastra apzīmējums	Platības no esošajām zemes vienībām	Platība ha	Kārtas Nr.	Klasifikācijas kods	Apgrūtinājuma nosaukums
1	80520030796	0,0903 ha no 80520030677	0,0903	1	7312050201	ekspluatācijas aizsargjoslas teritorija gar elektrisko tīklu kabeļu līniju
				2	7312010300	ekspluatācijas aizsargjoslas teritorija gar pašteces kanalizācijas vadu
				3	7312050300	ekspluatācijas aizsargjoslas teritorija ap elektrisko tīklu sadales iekārtu
				5	7316080100	sanitārās aizsargjoslas teritorija ap kapsētu
2	80520030797	0,0879 ha no 80520030677	0,0879	1	7312050201	ekspluatācijas aizsargjoslas teritorija gar elektrisko tīklu kabeļu līniju
				4	7312010300	ekspluatācijas aizsargjoslas teritorija gar pašteces kanalizācijas vadu
				5	7316080100	sanitārās aizsargjoslas teritorija ap kapsētu
Kopā*			0,1782			

\*Zemes vienību platības precizējamas veicot robežu kadastrālo uzmērīšanu

X=331150  
Y=519150



X=331100  
Y=519150

**MDC** Mērniecības Datu Centrs  
Pārbaudīts un reģistrēts pašvaldības ADTI datu bāzē ar Nr. **ZI 300441**  
2026. gada 5. marts  
tālr.: +371 67496833 e-pasts: infodati@mdc.lv www.mdc.lv www.topografija.lv

Saskaņots			
AS "Sadales tīkls"	25.02.2026	Gatis Atvars	P-151202
Carnikavas komunālserviss	26.02.2026	Lelde Balode	Nr.53

**Zemes ierīcības projekts īpašumam Dzirņupes iela 112, Siguļi, Carnikavas pag., Ādažu nov.**

APZĪMĒJUMI	SASKAŅOJUMI:	Paraksts	Vārds, uzvārds	Datums
	Projektam piekrtu, iebildumu nav. SASKAŅOTS, 80520030677 īpašnieks		Agnese Ābika	10.02.2026
	Projektam piekrtu, iebildumu nav. SASKAŅOTS, 80520030677 īpašnieks		Romāns Ivanovs	10.02.2026
	Projektam piekrtu, iebildumu nav. SASKAŅOTS, 80520030677 īpašnieks		SIA "ARK Group"	10.02.2026
	Nekustamā īpašuma objekta apgrūtinājuma robeža			
<b>1.</b>	Nekustamā īpašuma apgrūtinājuma kārtas numurs			
<b>80520030677</b>	Zemes vienības kadastra apzīmējums			
<b>1 (80520030677)</b> 0.2000 ha	Projektētās zemes vienības numurs un platība			

SIA "Moota" reg.Nr.40203017586 Krišjāņa Barona iela 95A - 12, Rīga, LV-1012 tālr. 29336755, e-pasts: marcis@moota.lv		LKS-92 TM koordinātu sistēma Latvijas normālo augstumu sistēma (LAS-2000,5). TM projekcijas mēroga koeficients m=0,999605	
Apliecinu, ka detālplānojuma projekts izstrādāts atbilstoši normatīvo aktu prasībām.	Mārcis Mistris	10.02.2026	Kartogrāfiskā pamatne: zemes robežu plāns, SIA Geodēzija S, mēmiēks S.Sokolova, M1:500 26.05.2017
Zemes ierīkotāja sertifikāts AA0087 izdots 06.07.2011, derīgs līdz 05.07.2026.			Lapas <b>1</b> Lapa <b>1</b>