

Ādažu novada Garciena ciema attīstības plāns līdz 2027.gadam un ilgtermiņa ieceres



26.03.2026.

Kopsavilkums

Dokuments "Ādažu novada Garciema ciema attīstības plāns līdz 2027. gadam un ilgtermiņa ieceres" ir stratēģisks dokuments, kas detalizētāk definē Garciema ciema attīstības virzienus un pasākumus, kas veicami gan vidējā, gan ilgtermiņa perspektīvā. Ciema attīstības plānā paredzētie pasākumi tiks īstenoti, balstoties uz sadarbību starp dažādām iesaistītajām pusēm: ciema kopienu, pašvaldību un citām atbildīgajām iestādēm. Plānu paredzēts ieviest, ievērojot pieejamos finanšu un cilvēkresursus. Pasākumu īstenošana notiks, izmantojot dažādus finansēšanas avotus, tostarp pašvaldības un citu iestāžu budžeta līdzekļus, Eiropas Savienības fondus un privātās investīcijas.

Ciema attīstības plāna izstrāde tika veikta periodā no 2024. gada maija līdz 2025. gada novembrim. Ciema attīstības plāna izstrādi iniciēja Ādažu novada pašvaldības Attīstības un projektu nodaļa, tomēr, uzsākot ciema attīstības plānu izstrādi, šajā procesā tika aicināti iesaistīties vietējie iedzīvotāji, sniedzot savu viedokli gan par esošo situāciju, gan par vēlamajām izmaiņām savā ciemā.

Garciema ciema **attīstības plāna mērķis** ir nodrošināt līdzsvarotu un drošu ciema attīstību, kas veicina vietējo iedzīvotāju labklājību, uzlabo infrastruktūru un sabiedriskos pakalpojumus un saglabā dabas un kultūrvēsturisko mantojumu nākamajām paaudzēm.

Attīstības plāna uzdevumi:

- Apkopot analīzes rezultātus par ciema telpisko izvietojumu, iedzīvotāju demogrāfiju, infrastruktūru, ekonomikas stāvokli un vides aspektiem
- Izveidot ilgtermiņa vīziju, kas atspoguļo ciema kopienas vēlmes un potenciālu
- Formulēt ciema galvenās prioritātes un stratēģiskos mērķus
- Izveidot konkrētu rīcības plānu ar skaidri definētiem projektiem, termiņiem, atbildīgajām personām un finansējuma avotiem
- Noteikt veidu, kā regulāri uzraudzīt plāna īstenošanas gaitu un izvērtēt rezultātus.

Garciema ciema ilgtermiņa vīzija: Garciema ciems ir jūras tuvuma un piejūras mežu ieskauts miera un svaiga gaisa patvēruma, kur iedzīvotāji attīsta publisko ārtelpu atbilstoši savām iecerēm, dzīvo harmonijā ar dabu, baudot veselīgu dzīvesveidu un draudzīgas kaimiņattiecības. Šeit valda kārtība, kopatbildība un rūpes par apkārtni, un cilvēki lepojas ar savu kopienu, kas mīl un saglabā savu ciema īpašo raksturu nemainīgu nākamajām paaudzēm.

Garciema ciema galvenās prioritātes:

1. Kopienas un sabiedriskās dzīves attīstība
2. Transporta un satiksmes infrastruktūras uzlabošana
3. Dabas un vides aizsardzība, ilgtspējīga attīstība
4. Sabiedriskā transporta pieejamības un komunikācijas sistēmas uzlabošana
5. Vietējās uzņēmējdarbības un tūrisma attīstība

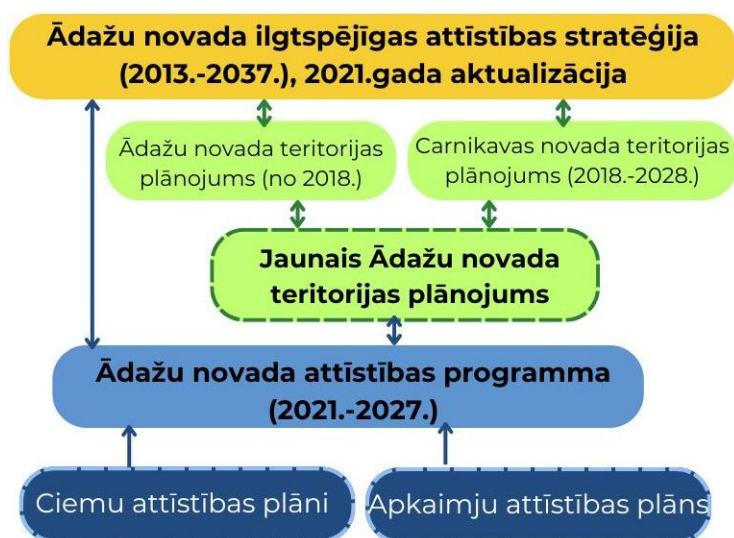
Saturs

Kopsavilkums	1
Ievads 3	
1 Garcieņa ciema esošās situācijas raksturojums	5
1.1 Telpiskais novietojums	5
1.2 Kultūrvēsturiskais apraksts.....	6
1.3 Iedzīvotāji.....	7
1.4 Infrastruktūra	8
1.5 Vide	11
1.6 Vide	13
1.7 Civilā aizsardzība	14
2 Ciema SVID	15
3 Ciema attīstības vīzija un prioritātes	20
3.1 Ilgtermiņa vīzija par ciema nākotni	20
3.2 Galvenās prioritātes un stratēģiskie mērķi.....	20
4 Rīcības plāns	22
4.1 Ciemā plānotie pasākumi, to īstenošanas termiņi un īstenotājs	22
5 Uzraudzības un novērtēšanas sistēma	25
Pielikumi	26

Ievads

Ādažu novadam ir izstrādāti vairāki plānošanas dokumenti (stratēģija, attīstības programma, teritorijas plānojums), kuros noteikts – kā attīstīt novada teritoriju, lai uzlabotu iedzīvotāju dzīvi, sakārtotu ceļus un citu infrastruktūru, attīstītu sabiedriskos pakalpojumus, vienlaikus rūpējoties par dabas un kultūras vērtībām. Tie kalpo kā stratēģisks ietvars pašvaldības lēmumu pieņemšanai un vietējās kopienas attīstības koordinēšanai.

Ciema attīstības plāns, kaut arī nav minēts normatīvajos aktos, ir daļa no plašākās teritoriālās plānošanas sistēmas, un ir **saistīts ar Ādažu novada plānošanas dokumentiem, detalizējot konkrētās teritorijas attīstību**. Dokuments “Ādažu novada Garcieņa ciema attīstības plāns līdz 2027. gadam un ilgtermiņa ieceres” ir stratēģisks dokuments, kas detalizētāk definē Garcieņa ciema attīstības virzienus un pasākumus, kas veicami gan vidējā, gan ilgtermiņa perspektīvā. Šī dokumenta saturs ir saistīts ar pašvaldības kopējo plānošanas ietvaru: Garcieņa ciema attīstības plāns kalpos kā papildinošs instruments pašvaldības attīstības plānošanā, sniedzot detalizētāku informāciju par konkrētā ciema specifiskajām vajadzībām un attīstības prioritātēm pašvaldības attīstības programmai.



1 attēls *Ciemo attīstības plāna vieta pašvaldības plānošanas dokumentu hierarhijā*

Ciema attīstības plānā paredzētie pasākumi tiks īstenoti, balstoties uz sadarbību starp dažādām iesaistītajām pusēm: ciema kopienu, pašvaldību un citām atbildīgajām iestādēm. Plānu paredzēts ieviest, ievērojot pieejamos finanšu un cilvēkresursus. Pasākumu īstenošana notiks, izmantojot dažādus finansēšanas avotus, tostarp pašvaldības un citu iestāžu budžeta līdzekļus, Eiropas Savienības fondus un privātās investīcijas. Īstenošanas process tiks regulāri izvērtēts un pielāgots, lai nodrošinātu efektivitāti un atbilstību reālajai situācijai ciemā.

Garcieņa ciema attīstības plāna **mērķis** ir nodrošināt līdzsvarotu ciema attīstību, kas veicina vietējo iedzīvotāju labklājību, uzlabo infrastruktūru un sabiedriskos pakalpojumus un saglabā dabas un kultūrvēsturisko mantojumu nākamajām paaudzēm.

Attīstības plāna **uzdevumi**:

- Apkopot analīzes rezultātus par ciema telpisko izvietojumu, iedzīvotāju demogrāfiju, infrastruktūru, ekonomikas stāvokli un vides aspektiem
- Izveidot ilgtermiņa vīziju, kas atspoguļo ciema kopienas vēlmes un potenciālu
- Formulēt ciema galvenās prioritātes un stratēģiskos mērķus
- Izveidot konkrētu rīcības plānu ar skaidri definētiem projektiem, termiņiem, atbildīgajām personām un finansējuma avotiem
- Noteikt veidu, kā regulāri uzraudzīt plāna īstenošanas gaitu un izvērtēt rezultātus

Ciema attīstības plāna izstrāde tika veikta periodā no 2024. gada maija līdz 2025. gada novembrim. Ciema attīstības plāna izstrādi iniciēja Ādažu novada pašvaldības Attīstības un projektu nodaļa, tomēr, uzsākot ciema attīstības plānu izstrādi, šajā procesā tika aicināti iesaistīties vietējie iedzīvotāji, sniedzot savu viedokli gan par esošo situāciju, gan par vēlamajām izmaiņām savā ciemā. Iedzīvotāji vislabāk pārzina savas ikdienas vajadzības, problēmas un vēlmes, tāpēc Garcieņa iedzīvotāju līdzdalības plāna izstrādē bija ļoti svarīga. Lai aktivizētu iedzīvotājus, tika organizētas 2 tikšanās (14.08.2024., 04.09.2025.) un iedzīvotāju aptauja (10.05.2024.-30.11.2024.), kuras mērķis bija noskaidrot Ādažu novada iedzīvotāju viedokli par situāciju savā ciemā un vēlamajām tā izmaiņām līdz 2027.gadam. No Garcieņa ciema aptaujā piedalījās 33 respondenti.



2 attēls *Garcieņa ciema iedzīvotāju tikšanās 14.08.2024.*



3 attēls *Garcieņa ciema iedzīvotāju tikšanās 04.09.2025.*



Par līdzdalības iespējām sabiedrība tika informēta pašvaldības tīmekļa vietnē, pašvaldības un vietējās kopienas sociālajos tīklos, informatīvajos laikrakstos, kā arī aicinot iedzīvotājus personiski. Ciema attīstības plānu izstrādes jaunumiem pašvaldības mājas lapā izveidota atsevišķa sadaļa.

Garcieņa ciema attīstības plānu izstrādāja Ādažu novada pašvaldības Attīstības un projektu nodaļas vadītāja Inga Pērkone sadarbībā ar ciema iedzīvotājiem.

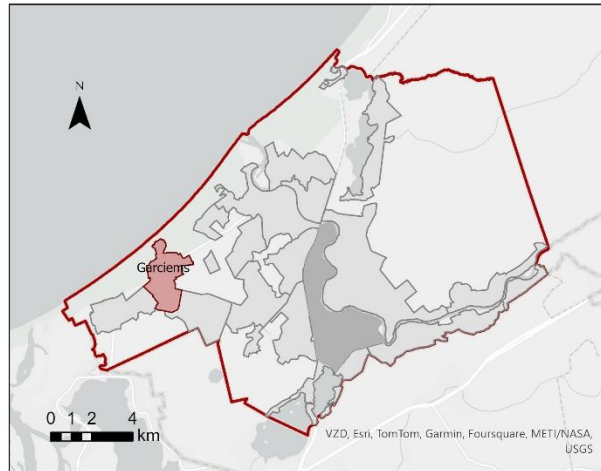
1 Garcieņa ciema esošās situācijas raksturojums

1.1 Telpiskais novietojums

Garcieņa ciems atrodas Ādažu novada Ziemeļrietumu pusē, aptuveni 15 km attālumā no Ādažu pilsētas centra (skat. 4. attēlu).

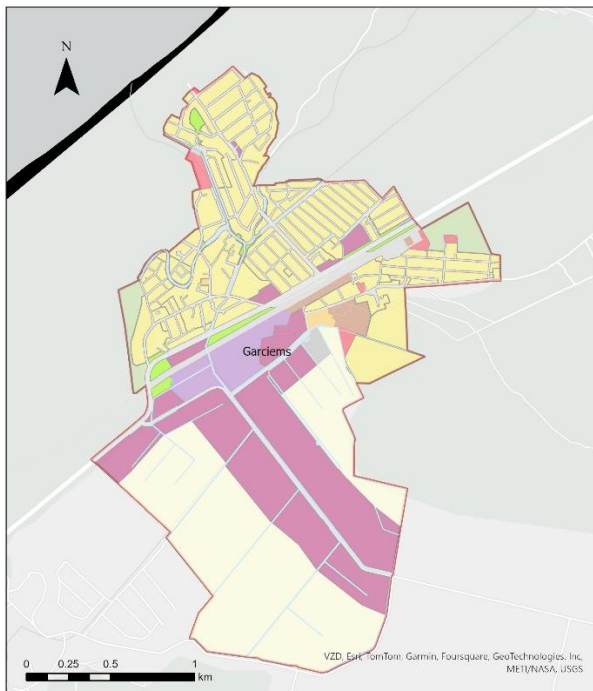
Garcieņa ciema teritorija ir 4,44 km² liela un platības ziņā tas ir 9. lielākais Ādažu novada ciems.

Garcieņa ciemam centrs veidojas blakus kafejnīcai Mežciema ielā.



- Garcieņa ciems
- Ādažu pilsēta
- Ādažu novada ciemi
- Ādažu novada robeža

4 attēls Garcieņa ciems Ādažu novadā



- Garcieņa ciems
- DA1
- DA6
- DzD
- DzM
- DzS1
- DzS2
- DzS3
- JC1
- JC2
- L
- M1
- M2
- P
- R
- TA
- TR
- Ū

5 attēls Garcieņa ciema funkcionālais zonējums

Atbilstoši Carnikavas novada teritorijas plānojumā (2018.-2028.) noteiktajam funkcionālajam zonējumam, Garcieņa ciemā savrupmāju apbūves teritorija (DzS1, DzS2, DzS3) un jauktas centra apbūves (JC1, JC2) zona nodrošina daudzveidīgas dzīvojamās un sabiedriskās funkcijas, papildinot to ar ierobežotu daudzstāvu (DzD) un mazstāvu (DzM) dzīvojamās apbūves iespēju. Ciemā ir plašas mežu teritorijas (M), kas veido dabas un ekoloģiskās vērtības kodolu, nodrošinot ciema ainavisko un vides kvalitāti. Transporta infrastruktūras (TR) teritorijas un rūpnieciskās zonas (R) norāda uz mobilitātes un ekonomiskās aktivitātes klātbūtni, savukārt ūdeņu platības (Ū) un dabas teritorijas (DA1, DA6) piedāvā papildu rekreācijas iespējas. Skat. 5.attēlu.

1.2 Kultūrvēsturiskais apraksts

Garciems kā apdzīvota vieta izveidojies 19. gs. vidū, jūras piekrastes apgabalā. Tā veidošanās cieši saistīta ar lībiešu un latviešu zvejnieku sezonālajām apmetnēm, kur sākotnēji atradās vienkāršas būdas un nojumes zvejniekiem. Ap 19. gs. beigām un 20. gs. sākumā Garciems sāka augt kā mazs, izklīdēts zvejniekiems, kur iedzīvotāju ekonomiskā dzīve balstījās uz zvejniecību Rīgas jūras līcī un piejūras mežsaimniecību.¹

Ciema nosaukums cēlies no cauri tekošās Langas upītes nosaukuma (vācu: *lang* — ‘garš’). Apvidū iekšzemē no piejūras kāpām dažādos laikos pastāvējušas vairākas apdzīvotās vietas. 1884. un 1927. gada kartēs atzīmēts Langeciems (*Langezeem*). Mūsdienu ciems veidojies no trim atsevišķām daļām. 1960. gados sāka veidoties vasarnīcu kolonijas **Garciems** (starp dzelzceļu un Langas upi) un **Mežciems** (pie Eimura kanāla), bet pie stacijas izveidojās Garciema ciemats ar vairākām daudzdzīvokļu mājām. 2000. gadu sākumā ciems strauji sāka attīstīties kā prestižs Pierīgas privātmāju ciems un administratīvi daļas tika apvienotas vienā ciemā. Garciemā atrodas vairāki veikali².

Ļoti nozīmīgs posms Garciema attīstībā sākās 1933. gadā, kad tika izveidots dzelzceļa pieturas punkts “Garciems” uz Rīgas–Skultes līnijas. Tas strauji mainīja ciema raksturu:

- ciems kļuva par piekrastei pietuvinātu vasarnīcu un atpūtas vietu;
- ap dzelzceļa staciju izveidojās rindveida apbūve;
- pieauga iedzīvotāju skaits vasaras mēnešos.

Šajā periodā Garciemā parādījās pirmās vasarnīcas, kas bija populāras Rīgas iedzīvotāju vidū.³

Padomju laikā Garciems iekļāvās Rīgas piejūras aizsargjoslā, kas noteica:

- ierobežotu apbūvi;
- vides aizsardzības prasības kāpu zonai un mežiem;
- zvejniecības tradīciju pakāpenisku mazināšanos.

Piekrastes rajons tika izmantots atpūtai, un teritorijā izveidojās mazstāvu apbūve ar dārziņiem un vasarnīcām. Tajā pašā laikā tika nostiprināta dzelzceļa stacijas apkārtnē kā svarīgākais transporta mezgls.

Mūsdienās Garciems saglabājis zvejniekciema un piejūras apdzīvotās vietas raksturu, kur vērtīgas ir:

- vēsturiskās vasarnīcu ēkas un senā apbūves struktūra pie stacijas,
- tradicionālā piekrastes ainava,
- kāpu zonas un mežu masīvi kā vēsturiskās apdzīvotības pamats,

¹ 19./20. gs. militārās kartes

² <https://lv.wikipedia.org/wiki/Garciems>

³ 20. gs. sākuma topogrāfiskās kartes

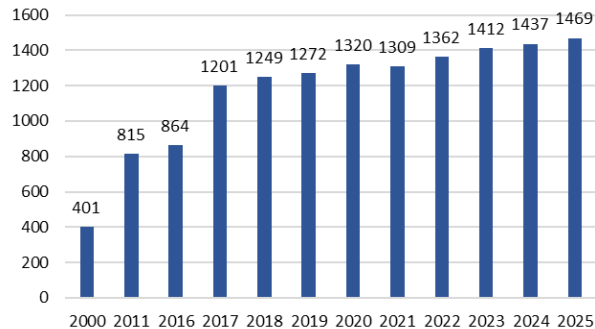
- zvejnieku sētu fragmenti, kas saglabāti privātīpašumos.

Uz rietumiem no ciema esošā Garcieņa paraboliskā kāpa ir lielākais kāpu veidojums Rīgas līča piekrastē? Un ka tās augstāko virsotni sauc par Labošānās virsotni, jo, pēc leģendas “skaistais un plašais skats no tās aizdzenot visas sliktās domas”.⁴

1.3 Iedzīvotāji

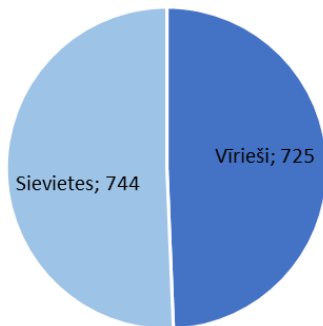
Garcieņa ciemā 01.01.2025. dzīvoja 1469 iedzīvotāji, kas ir 6,38% no Ādažu novada iedzīvotāju kopskaita.

Iedzīvotāju skaita ziņā Garcieņš ir 3. lielākais Ādažu novada ciems. Savukārt skatoties no teritorijas apdzīvotuma viedokļa, tas ir 5. lielākais ciems novadā (331 cilv./ km²). Laika posmā no 2020. līdz 2025. gadam iedzīvotāju skaits katru gadu ir palielinājies vidēji par 2% gadā (skat. 6. attēlu).




6 attēls Iedzīvotāju skaita izmaiņas Garcieņa ciemā 2000.-2025., uz gada sākumu (Info: CSP)

Pēc dzimuma sievietes Garcieņa ciemā ir nedaudz vairāk nekā vīrieši (skat. 7. attēlu). 12% no Garcieņa iedzīvotājiem ir vecumā līdz 14 gadiem, savukārt 22% - 65 un vairāk gadu vecumā (skat. 8. attēlu).



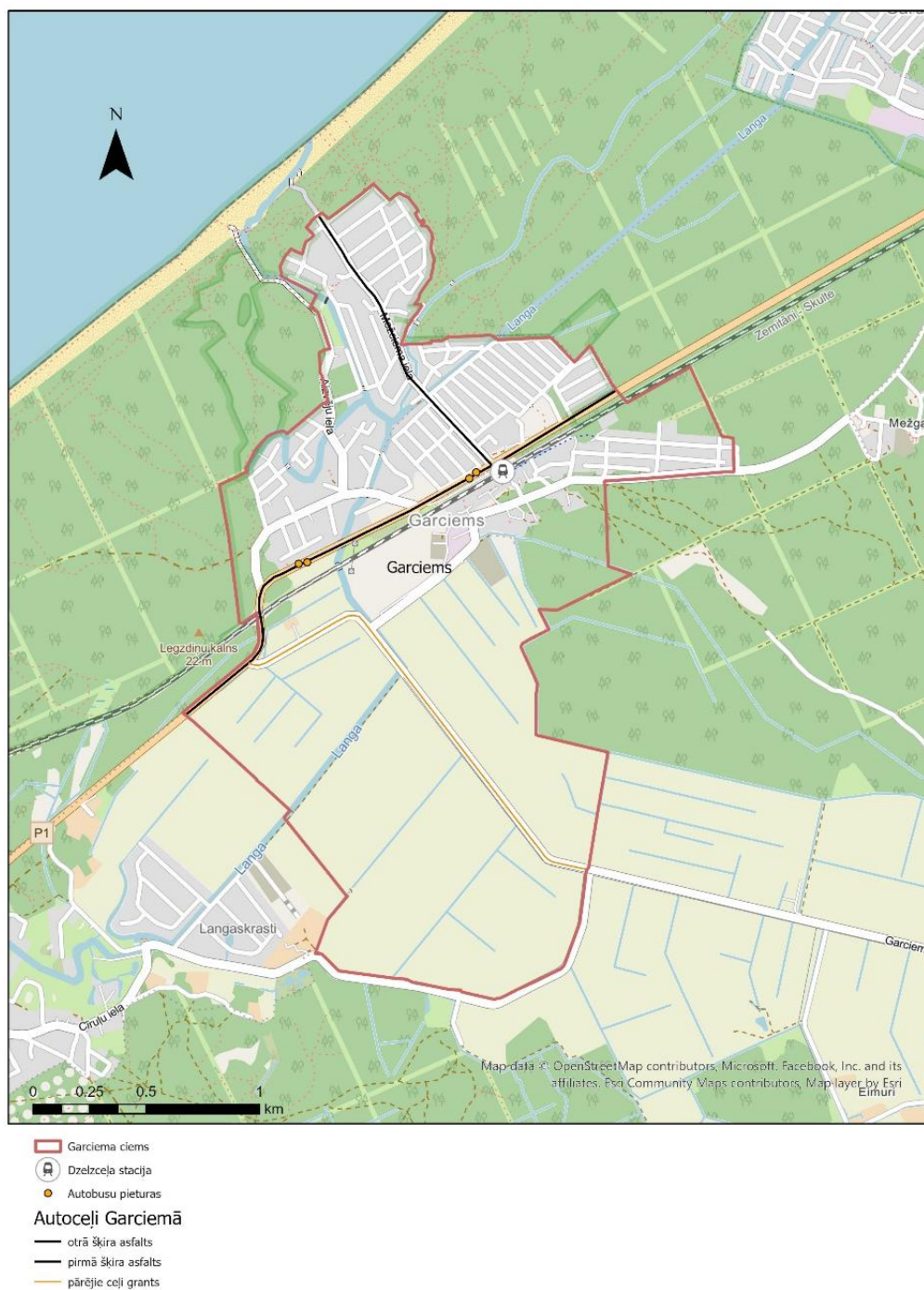
7 attēls Iedzīvotāju skaits Garcieņa ciemā pēc dzimuma, 01.01.2025. (Info: CSP)



8 attēls Iedzīvotāju skaits Garcieņa ciemā vecuma grupās, 01.01.2025. (Info: CSP)

⁴ [Zudusī Latvija - Carnikava. Augsta kāpa upes krastā. LNB Zudusī Latvija.](#)

1.4 Infrastruktūra



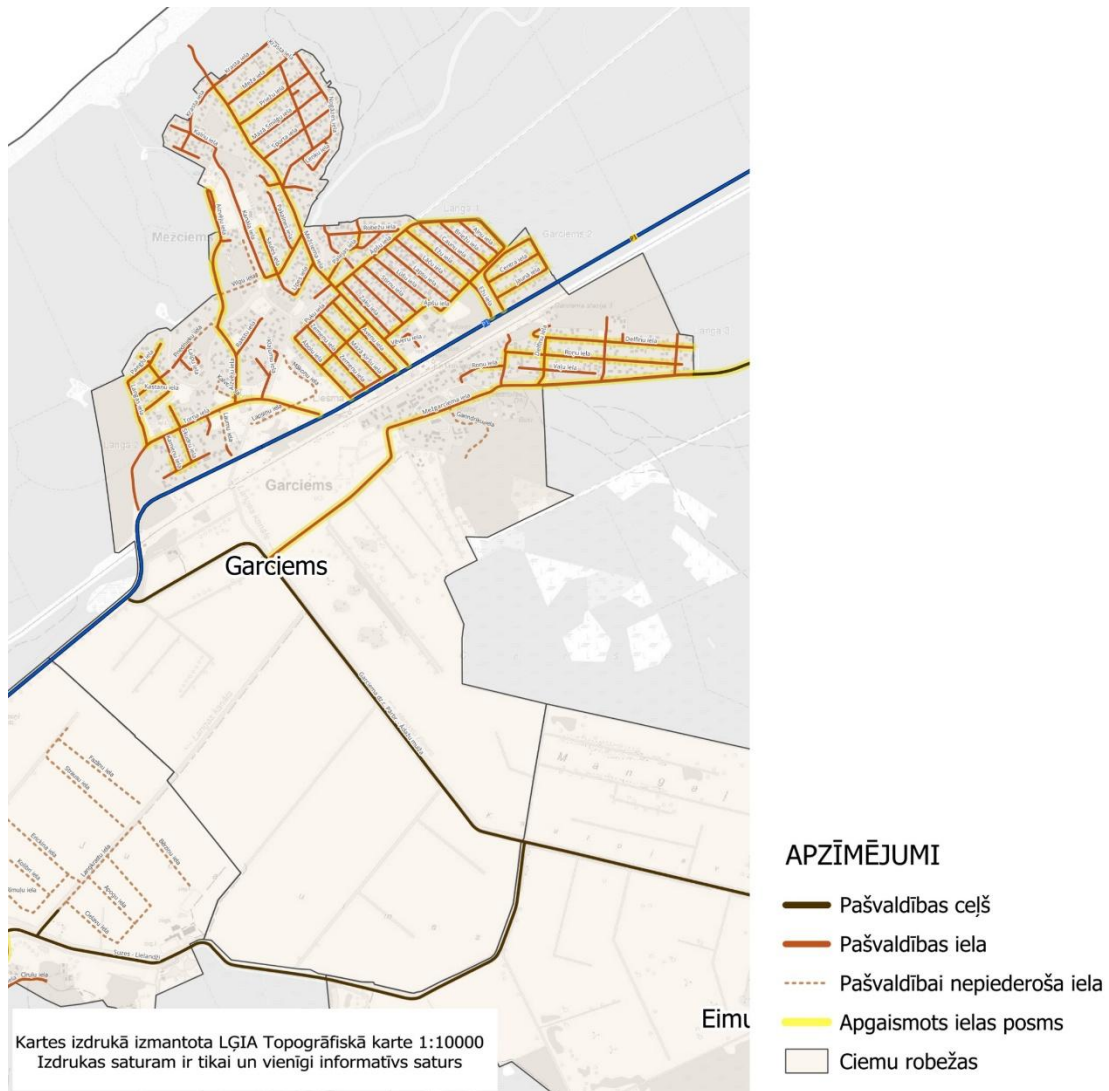
9 attēls Garcieņa ciema transporta infrastruktūra

Ceļa infrastruktūra

Garcieņa ciems ir ļoti pieejama un attīstīta apdzīvota vieta pie Rīgas līča, kas piedāvā dabas un aktīvās atpūtas iespējas. Tā atrašanās vieta pie dzelzceļa un lielceļa padara ciemu ērti sasniedzamu.

Ielu apgaismojums

Garcieņā ir pieejams ielu apgaismojums, kas nodrošina plašu dzīvojamo teritoriju un iespējas jaunu infrastruktūras objektu attīstībai.



10 attēls **Apgaismotās ielas Garciema ciema teritorijā** (Info avots: P/A "Carnikavas komunālserviss")

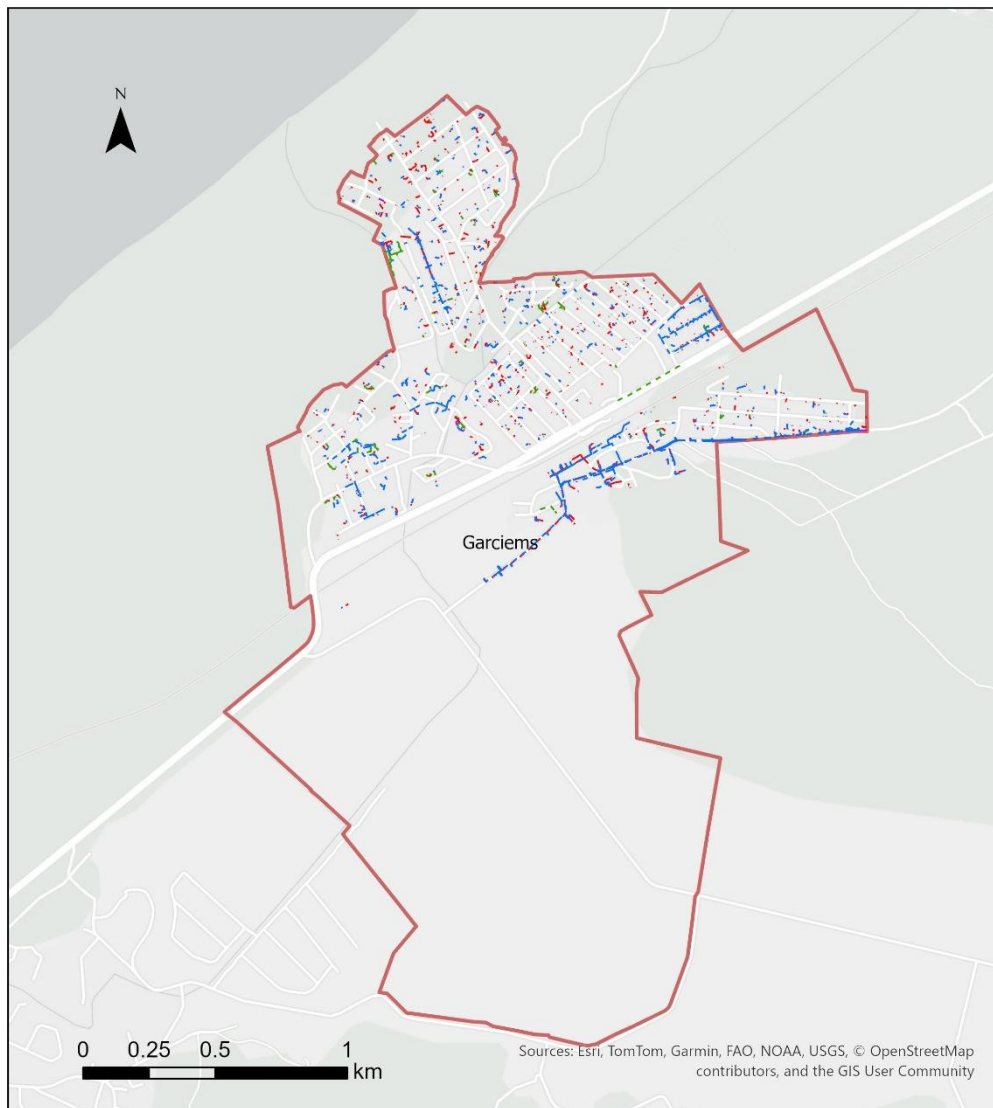
Velo un gājēju infrastruktūra

Garciemā pieejama attīstīta infrastruktūra gājējiem un velobraucējiem:

- Pie jūras atrodas neliels stāvlaukums Mežciema ielas galā un lielāks stāvlaukums pie dzelzceļa stacijas Garciems, kas atvieglo piekļuvi pludmalei un dabas takām.
- P1 ceļa posmā no Jaunās ielas līdz Torņa ielai ir izbūvēta gājēju ietve, kas uzlabo gājēju drošību.
- Ciemu šķērso starptautiskais velo maršruts "EuroVelo 13", kā arī tuvumā iet vairāki kājāmgājēju maršruti: "Jūrtaka", "1836" un potenciālais "Sv. Jēkaba ceļš".
- Gājēju piekļuvei Rīgas līcim iespējamas divas vietas: koka taka un ceļš Mežciema ielas galā, kas nodrošina labas atpūtas iespējas pie jūras.

Sabiedriskā transporta infrastruktūra

Garciema ciemu šķērso dzelzceļa līnija Rīga – Skulte, un ciemā atrodas dzelzceļa stacija Garciems, kas nodrošina ātru un ērtu nokļūšanu līdz Rīgai. Papildus pieejami arī sabiedriskā transporta autobusu pakalpojumi, lai gan ciemā ir tikai viena autobusa pietura.



Siltumapgādes tīkli		Kanalizācijas tīkli	
Pagalmu vadi, pievadi		Paštesces lietus	
Ūdensapgādes tīkli		Nav datu Paštesces lietus, Nav datu	
Hierarhija, Tecēšanas virziens		Paštesces sadzīves	
Nav datu	Nav datu, Nav norādīts	Nav datu Paštesces sadzīves, Nav datu	
Maģistrālie vadi	Maģistrālie vadi, Nav norādīts	Spiediena lietus	
Pievadi	Pievadi, Nav norādīts	Nav datu Spiediena lietus, Nav datu	
		Spiediena sadzīves	
		Nav datu Spiediena sadzīves, Nav datu	
		Garciema ciems	

11 attēls Garciena ciema tehniskā infrastruktūra

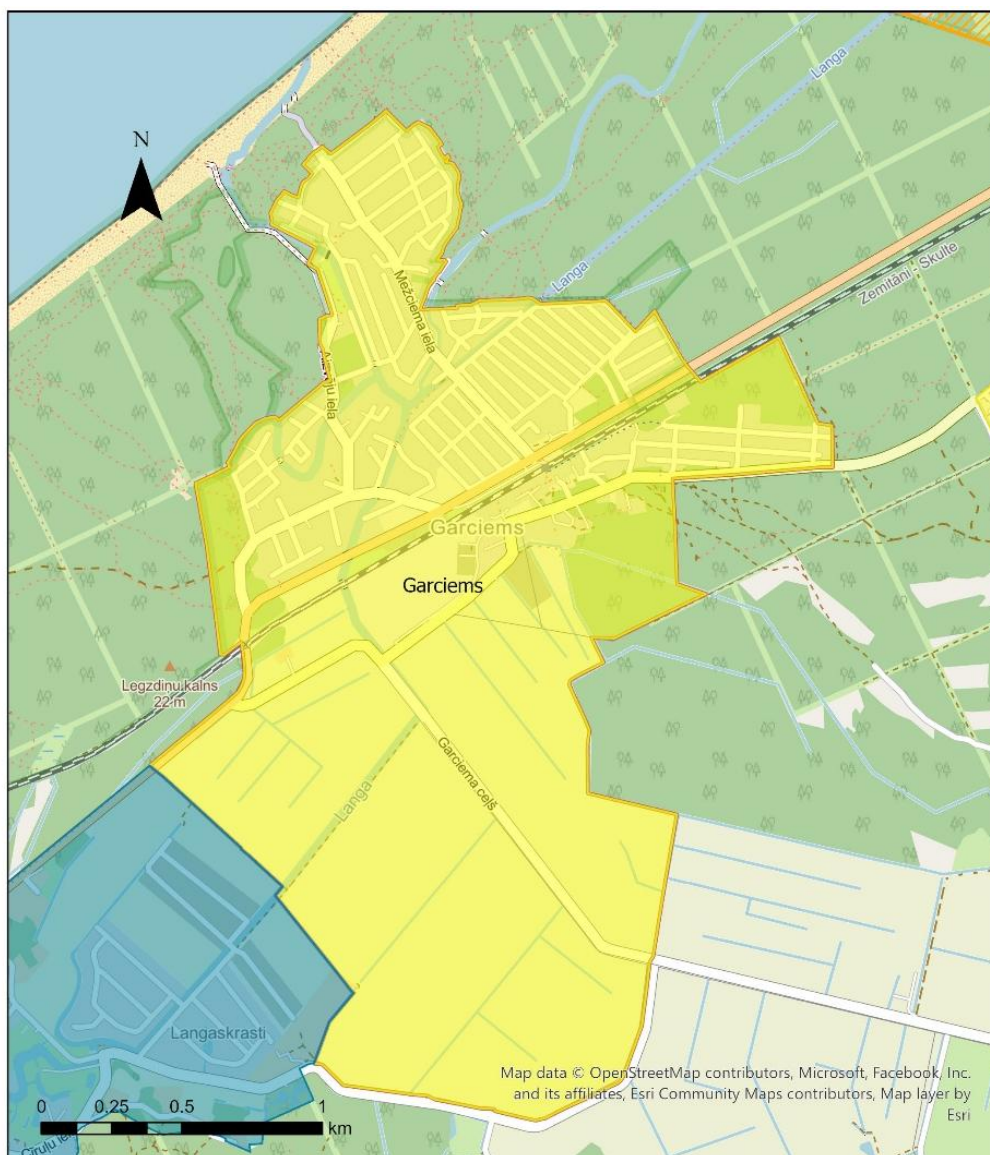
Ūdensapgāde un kanalizācija

Garciemā ir daļēji izbūvēta centralizētā ūdensapgādes un kanalizācijas sistēma:

- Ūdensvada tīkli – 2,7 km (ūdens tiek piegādāts no viena artēziskā urbuma ar maksimālo jaudu 20 m³/dnn, bet pašreizējais patēriņš – vidēji 9 m³/dnn).
- Kanalizācijas tīkli – 1,7 km (izbūvēta 1 pārsūkņēšanas stacija, un attīrīšanas iekārtu maksimālā jauda ir 60 m³/dnn, bet pašreiz izmantotā jauda – 2 m³/dnn).

Tomēr lielākā daļa māsaimniecību joprojām izmanto spīces ūdensapgādei un septiņus vai krājvertnes notekūdeņu savākšanai. Centralizētās kanalizācijas neesamība rada

vides riskus, jo notekūdeņi var nokļūt novadgrāvjos un gruntsūdeņos, piesārņojot Rīgas līča piekrastes teritorijas.



12 attēls Garcieņa ciemā esošā un plānotā ūdenssaimniecības aglomerācija

Sociālā infrastruktūra

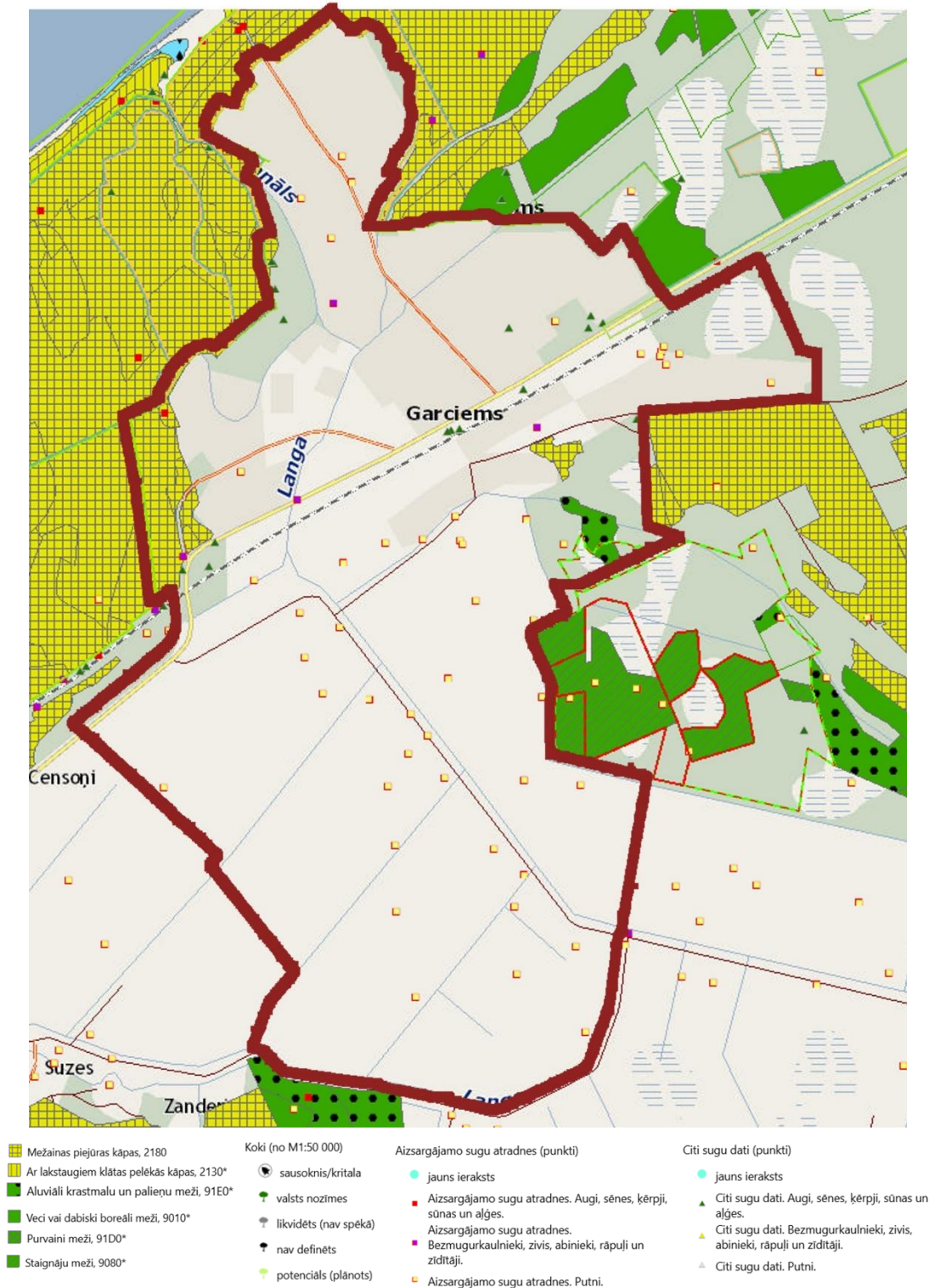
Garcieņa ciemā nav nodrošināta sociālā (izglītības, kultūras, veselības) infrastruktūra.

1.5 Vide

Garcieņa ciems atrodas Piejūras zemiņē Rīgavas līdzenumā, kas nosaka teritorijas reljefu un dabas apstākļus. Ciemu no Ziemeļrietumu puses norobežo Gaujas – Baltezera kanāls.

Ādažu novada Garcieņa ciema attīstības plāns līdz 2027.gadam un ilgtermiņa ieceres

Atbilstoši Dabas datu pārvaldības sistēmā OZOLS publicētajai informācijai, Garcieņa ciema teritorijā vai tās tuvumā sastopamas mežainas piejūras kāpas, boreāli meži, aluviāli krastmalu un palieņu meži, staignāju meži, ar lakstaugiem klātas pelēkās kāpas, aizsargājami koki, aizsargājami putni u.c. aizsargājamas atradnes (skat. 13. attēlu).



13 attēls Īpaši aizsargājamās dabas teritorijas, mikroliegumi, īpaši aizsargājamās sugas un biotopi (Info avots: <https://ozols.gov.lv/pub>)

1.6 Vide

Ādažu novada dome 23.11.2022. pieņēma lēmumu Nr. 558 "Par Ādažu novada teritorijas plānojuma izstrādes uzsākšanu", uzsākot jauno Ādažu novada teritorijas plānojuma izstrādi. Viens no darba uzdevumiem šajā procesā bija izvērtēt spēkā esošās pilsētas un ciemu robežas un, ja nepieciešams, sagatavot priekšlikumus to izmaiņām.

Normatīvie akti⁵ nosaka, ka ciems ir tāda novada teritorijas daļa, kurā ir vai tiek plānota koncentrēta apbūve, pastāvīgi dzīvo cilvēki un ir izveidota attiecīga infrastruktūra. Ministru kabineta noteikumi⁶ konkretizē prasības pilsētu un ciemu veidošanai vai paplašināšanai, lai tie veidotos kompleksi, kompakti un pašpietiekami, paredzot tajos:

- transporta infrastruktūru, kas balstīta uz hierarhisku pašvaldības ceļu tīkla un pašvaldības ceļu tīkla sasaisti ar valsts autoceļu tīklu;
- inženiertīklu nodrošinājumu;
- daudzveidīgu teritorijas izmantošanu ar iespējām nodrošināt iedzīvotājiem nepieciešamo pakalpojumu apjomu;
- teritorijas sasniedzamību ar sabiedrisko transportu un vietas mērogam atbilstošu mobilitāti, kurā prioritāte ir gājējiem un velotransportam;
- teritorijas pārvaldības nodrošinājumu (piemēram, ielu un inženiertīklu uzturēšanu un apsaimniekošanu, kā arī atkritumu savākšanu);
- publiskiem mērķiem paredzētās teritorijas;
- publisko ārtelpu, tai skaitā publiski pieejamas rekreācijas, dabas un apstādījumu teritorijas.

Izvērtējot noteiktos kritērijus, esošo izmantošanu un attīstības tendences, iedzīvotāju viedokļus, iedzīvotāju skaitu, teritorijas plānojumā ir ietverti risinājumi ciemu robežām. Ādažu novada pašvaldība 26.06.2025. pieņēma lēmumu "Par Ādažu novada teritorijas plānojuma 1.redakcijas nodošanu publiskajai apspriešanai un institūciju atzinumu saņemšanai", ar kuru Ādažu novada teritorijas plānojuma 1.redakcija nodota publiskai apspriešanai. **Tajā⁷ noteikts, ka Garcieņa ciema robežas netiek mainītas. Ādažu novada ilgtspējīgas attīstības stratēģija (2021. gada aktualizācija) paredzēja Garcieņa un Mežgarcieņa apvienošanu, tomēr AS "Latvijas valsts meži" iebilda iekļaut tās valdījumā esošo zemes vienību ar kadastra apzīmējumu 80520081372 ciema teritorijā, līdz ar to Garcieņu un Mežgarcieņu telpiski nevar apvienot.**

⁵ Administratīvo teritoriju un apdzīvoto vietu likuma 9.panta (2) daļa

⁶ Ministru kabineta 30.04.2013. noteikumu Nr. 240 "Vispārīgie teritorijas plānošanas, izmantošanas un apbūves noteikumi" 61.punkts

⁷ Ādažu novada teritorijas plānojums Paskaidrojuma raksts Redakcija 1.0

1.7 Civilā aizsardzība⁸

Iespējamie apdraudējumi

Garciems atrodas pie jūras un dzelzceļa līnijas, tāpēc to var ietekmēt jūras vētras, stiprs vējš un iespējami dzelzceļa negadījumi. Mežu tuvums palielina ugunsgrēku risku sausuma periodos. Vētras var radīt elektroapgādes traucējumus un koku lūzumus.

Riska novēršana

Pašvaldība uztur polderu un meliorācijas sistēmas, lai samazinātu applūšanas risku, un nodrošina piekļuvi glābšanas dienestiem jebkuros laikapstākļos. Dzelzceļa uzturētāji nodrošina kontroles pasākumus un negadījumu novēršanu.

Kur doties evakuācijas gadījumā

Garciemam noteiktā evakuācijas pulcēšanās vieta ir: **Garciema dzelzceļa stacija (Garciema stacija)**. Tā ir ērti sasniedzama kājām no visa ciema.

Pagaidu izmitināšana tiek nodrošināta:

- **Carnikavas vidusskolā**, ja notikums skar piekrastes daļu, vai
- **Ādažu skolu un pašvaldības ēkās**, ja nepieciešama lielāka kapacitāte.

Iedzīvotāju rīcībā esošie resursi

Jābūt gatavam iespējamām elektroapgādes pārrāvumiem. Vētru laikā jāizvairās no jūras piekrastes, dunām un mežu zonām. Mājsaimniecībās jāuztur minimālie pārtikas un ūdens krājumi, kā arī lukturis un pamata aptieciņa.

Galvenie norādījumi iedzīvotājiem

Evakuācijas gadījumā jādodas uz Garciena staciju. Jāievēro glābšanas dienestu norādījumi un jāseko oficiālajiem brīdinājumiem par jūras vētrām vai ugunsgrēkiem.

⁸ Ādažu novada sadarbības teritorijas Civilās aizsardzības plāns (publiski pieejamā daļa), apstiprināts Ādažu novada pašvaldības domes 25.01.2024. sēdē

2 Ciema SVĪD

Kvalitātes	Stiprās puses	Vājās puses	Iespējas	Draudi
Sabiedrība	<ul style="list-style-type: none"> • Draudzīgi, atsaucīgi kaimiņi, labas kaimiņattiecības • Veselīgs dzīvesveids un iespējas aktīvai atpūtai • Ciems ir piemērots ģimenēm un bērniem • Garā stipra kopiena, kas mīl savu ciemu, rūpējas par to • Pašvaldībai pieder liels nekustamais īpašums, kurā ir paredzēts un var attīstīt sporta un atpūtas infrastruktūru • Cilvēki dalās ar ogām un āboliem • Aizņemti cilvēki • Ciemā notiek patstāvīgs iedzīvotāju skaita pieaugums (pēdējo 5 gadu laikā iedzīvotāju skaits pieauga vidēji par 4% gadā) • 12% no ciema iedzīvotājiem ir bērni līdz 14 gadu vecumam 	<ul style="list-style-type: none"> • Nepietiekama iedzīvotāju iesaiste ciema labiekārtošanā • Trūkst kopienas centra, kur iedzīvotāji varētu pulcēties • Pārāk krieviska vide, nepieciešams veicināt latvisku vidi • Dažādu vecuma grupu nekontrolēta uzvedība bērnu laukumos, kas rada konfliktus • Nūdisti pludmalē (ar bērniem nav iespējams pastaigāties) • Nav lielu modernu bērnu rotaļu laukumu • Garcieņa centrālajā daļā Mežcieņa ielā 26 atrodas ēka, kas bojā ciema ainavu • Ciemā nav pirmsskolas izglītības iestāde 	<ul style="list-style-type: none"> • Izveidot kopienas centru vecajā ēkā Mežcieņa ielā 26 un pie tā – pusaudžu laukumu • Attīstīt aktīvās atpūtas iespējas (sporta un bērnu laukumi, nodarbības bērniem un pieaugušajiem) – visiem gadalaikiem • Attīstīt pašvaldībai piederošo teritoriju Aizvēju ielas galā (t.s., Karlsona parku) sporta un atpūtas aktivitātēm • Organizēt pasākumus, t.sk., sporta, lai stiprinātu kopienas sajūtu un saliedētību • Attīstīt latviskās kultūras pasākumus un kopienas dzīvi 	<ul style="list-style-type: none"> • Sabiedrības pasivitāte var kavēt ciema attīstību • Kaimiņu nesaskaņas un sociālā noslāņošanās var ietekmēt kopienas garu

Ādažu novada Garciena ciema attīstības plāns līdz 2027.gadam un ilgtermiņa ieceres

Kvalitātes	Stiprās puses	Vājās puses	Iespējas	Draudi
Ekonomika	<ul style="list-style-type: none"> • Ir mazi veikali un kafējnīcas, kas nodrošina vietējās vajadzības • Garciens nav saistīts ar rūpniecību, saglabājot mierīgu dzīves vidi • Vilciena stacija nodrošina savienojumu ar Rīgu • Ciems atrodas tuvu Rīgai 	<ul style="list-style-type: none"> • Nav liela veikala ar plašu preču izvēli • Īss veikalu darba laiks • Slikta veselības pakalpojumu pieejamība (nav ārsta, aptiekas) • Sabiedriskais transports neatbilst iedzīvotāju vajadzībām (būtu nepieciešams biežāks, nepieciešams sabiedriskais transports maršrutā Garciens – Ādaži) • Daudzas ielas, piebraucamie ceļi ir ar sliktu segumu, slikti uzturēti (bedres, putekļi) • Ielās ir slikts apgaismojums • Teritorija nav droša gājējiem, t.sk., Mežciema ielā • Nav zīme “Dzīvojamā zona” • Transportlīdzekļi tiek novietoti tam neparedzētās vietās • Automašīnas pārsniedz ātruma ierobežojumus Mežciema ielā u.c. 	<ul style="list-style-type: none"> • Attīstīt biznesa vidi, veicinot kafējnīcu un veikalu izveidi, uzstādot pakomātus • Uzlabot sabiedriskā transporta savienojumus un kursēšanas biežumu ar Ādažiem un Rīgu • Izveidot veterināro klīniku • Piesaistīt Eiropas Savienības finansējumu ceļu un infrastruktūras uzlabošanai, kā arī citiem attīstības projektiem • Izbūvēt velo ceļus Rīga – Garciens – Carnikava, Garciens – Ādaži • Izveidot apgaismojumu Nogāzes ielā u.c. • Paredzēt papildus ātruma slāpēšanas risinājumus • Atjaunot Mežciema ielā dzīvojamās zonas statusu • Attīstīt mikromobilitātes infrastruktūru • Sakaru infrastruktūras attīstība • Attīstīt transporta infrastruktūru • Pieteikties ES fondu finansējuma infrastruktūras uzlabošanas projekta īstenošanai pie dzelzceļa infrastruktūras 	<ul style="list-style-type: none"> • Investīciju trūkums var kavēt ciema ekonomisko attīstību • Ierobežotas darba iespējas var veicināt iedzīvotāju aizplūšanu

Ādažu novada Garciema ciema attīstības plāns līdz 2027.gadam un ilgtermiņa ieceres

Kvalitātes	Stiprās puses	Vājās puses	Iespējas	Draudi
Vide	<ul style="list-style-type: none"> • Jūra, priežu meži, svaigs gaiss un miers (9 mēnešus gadā) • Tīra un sakopta vide, kas jāuztur un jāattīsta • Garciemam ir potenciāls kā mierīgas atpūtas teritorijai • Ciema teritorijā ir tiltiņi 	<ul style="list-style-type: none"> • Kanalizācijas smakas pie Langas un problēmas ar ūdens novadi • Nepietiekama atkritumu šķirošana (t.sk., urnas, kas domātas papīriņiem, izsmēķiem) un uzturēšana, piesārņots mežs, nav vieta lapu un zaru savākšanai • Bojātas kāpas, nenostiprinātas piejūras teritorijas • Nepievilcīga pludmale ar nolietotu infrastruktūru (t.sk., laipa), nav WC, nav piknika vietas • Visā teritorijā nav centralizētā ūdensapgāde un kanalizācija • Kaimiņi dedzina atkritumus • Troksnis no zāles pļaušanas un remontdarbiem • Mājdzīvnieki pludmalē bez pavadām • Teritorijā nav ūdens hidranti, ko varētu izmantot ugunsgrēku gadījumā • Daudz netīrīti grāvji 	<ul style="list-style-type: none"> • Veikt regulāru kāpu nostiprināšanu (t.sk., ar barjerām un augiem, kas saglabā kāpas) un grāvju tīrīšanu • Ierīkot kvalitatīvu atkritumu šķirošanas punktu • Izveidot laukumu, kur vākt lapas, zarus u.c. zaļos atkritumus • Izveidot vairāk atkritumu urnu, īpaši suņu izkārnījumiem • Attīstīt pludmales infrastruktūru (tualetes, kafejnīcas, piknika vietas, informācija par aizsargājamajiem augiem) • Piejūras parka saglabāšana un aizsardzība, saglabājot unikālo parka teritoriju • Apbūves plānojumos saglabāt zaļās zonas, ierobežojot izciršanu • Attīstīt publisko ārtelpu, uzstādot soliņus, atkritumu urnas • Padarīt Langu kuģojumu • Jāveic meliorācijas grāvju tīrīšanu, stiprināšanu • Izbūvēt ūdens hidrانتus • Atjaunot Eimuru kanāla tecējumu jūrā • Laipas izveide pie Eimuru kanāla 	<ul style="list-style-type: none"> • Nekontrolēta cilvēku darbība var radīt neatgriezenisku kaitējumu dabai • Klimata pārmaiņas un erozija var pasliktināt vides stāvokli

Ādažu novada Garciema ciema attīstības plāns līdz 2027.gadam un ilgtermiņa ieceres

Kvalitātes	Stiprās puses	Vājās puses	Iespējas	Draudi
		<ul style="list-style-type: none"> • Ir iedzīvotāji, kas novada kanalizāciju meliorācijas grāvjos 	<ul style="list-style-type: none"> • Jāattīsta centralizētā ūdensapgāde un kanalizācija • Meliorācijas inženierkomunikāciju izbūve pie Mežgarciema, grāvju tīrīšana, lai novērstu teritorijas aplūšanu • Skaņu slāpējošu augu iestādīšana gar autoceļu 	
Pārvaldība	<ul style="list-style-type: none"> • Pastāv iedzīvotāju biedrība, kas varētu kļūt aktīvāka • Iedzīvotāji ir aktīvi un atsaucīgi sociālajos tīklos (Garciema FB, "Carnikava notiek!") • Ir aktīva Garciema iedzīvotāju Facebook grupa 	<ul style="list-style-type: none"> • Nepietiekama komunikācija starp pašvaldību un iedzīvotājiem • Garciemā ir ciema iedzīvotāju biedrība, kas nav aktīva • Nav pietiekama informācija par pasākumiem un aktivitātēm ciemā • Lēna reakcija uz iedzīvotāju iesniegumiem un sūdzībām • Neprofesionāli izstrādāti detālplānojumi un ignorēts ciema arhitekts • Nav sistemātiskas kārtības uzraudzības, nepieciešama biežāka policijas klātbūtne • Video novērošanas kameru uzstādīšana pie dzelzceļa stacijas, atkritumu šķirošanas punktos 	<ul style="list-style-type: none"> • Izveidot regulāras, kvalitatīvas iedzīvotāju aptaujas par attīstības plāniem • Uzlabot regulāru komunikāciju starp pašvaldību un iedzīvotājiem, izmantojot e-pastus un vietējās platformas (par ciema attīstību un labiekārtošanas iespējām) • Veikt ielu seguma monitoringu un laicīgu atjaunošanu, kā arī regulāri sniegt atskaites par veiktajiem darbiem • Jāuztaisa Garkalne "Great again" • Uztaisīt iepirkumu ciema plānošanai • Pāris reizes gadā izmantot vietējās kafejnīcas iespējas organizēt ciema tikšanos • Izveidot teritoriju vai telpu iedzīvotāju koplietošanai, piem., pamestā būvē pie "PeCafe" 	<ul style="list-style-type: none"> • Administratīvā vienotība ar Ādažiem var kavēt specifisku Garciema vajadzību risināšanu • Bez efektīvas pārvaldības investīcijas var tikt izmantotas neefektīvi • Nepietiekama kārtības uzraudzība var pasliktināt dzīves kvalitāti • Ciems var mainīties pēc kārtējās apvienošanas • Netiek nodrošināta atgriezeniskā saite par anketām sniegtajai aptaujai

Ādažu novada Garciema ciema attīstības plāns līdz 2027.gadam un ilgtermiņa ieceres

Kvalitātes	Stiprās puses	Vājās puses	Iespējas	Draudi
		<ul style="list-style-type: none"> • Pašvaldībai ir iedzīvotāju e-pasti NĪN paziņojumu nosūtīšanai, bet tos nevar izmantot nekādam citam mērķim kā tikai NĪN paziņojumu nosūtīšanai • Iedzīvotāji nav saņēmuši atbildes uz iesniegtajiem priekšlikumiem (attīstības plāns) • Garciems tiek pakārtots Ādažiem, ar Ādažiem nav kopīga sazobe • Deklarēto iedzīvotāju skaits nesniedz objektīvu informāciju par reālo iedzīvotāju skaitu ciemā 	<ul style="list-style-type: none"> • Laicīgi informēt par plānotajām sanāksmēm (3 dienas pirms pasākuma ir par maz) • Iesaistīt vietējo kopienu teritorijas attīstības pasākumos, labiekārtošanas darbi var notikt tikai saskaņā ar vietējo kopienu • Pašvaldības mājas lapā izveidot grupētu ciema informāciju un elektroniski izsūtīt iedzīvotājiem aktualitātes • Uzturēt ciema sludinājuma dēli (bez maksas) • Izveidot pašvaldības sakaru kanālu ar iedzīvotājiem caur sociālo platformu / e-pastiem / čatu steidzamai informācijai un komunikācijai • Katrā ciemā noteikt 2-3 kontaktpersonas, pie kurām iedzīvotāji varētu griezties ar savām idejām • Garciemā izvietot ceļa zīmi "Dzīvojamā zona" 	

3 Ciema attīstības vīzija un prioritātes

3.1 Ilgtermiņa vīzija par ciema nākotni

Garcieņa ciems ir jūras tuvuma un piejūras mežu ieskaits miera un svaiga gaisa patvērums, kur iedzīvotāji attīsta publisko ārtelpu atbilstoši savām iecerēm, dzīvo harmonijā ar dabu, baudot veselīgu dzīvesveidu un draudzīgas kaimiņattiecības. Šeit valda kārtība, kopatbildība un rūpes par apkārtni, un cilvēki lepojas ar savu kopienu, kas mīl un saglabā savu ciema īpašo raksturu nemainīgu nākamajām paaudzēm.

3.2 Galvenās prioritātes un stratēģiskie mērķi

Garcieņa ciema galvenās prioritātes:

1. Kopienas un sabiedriskās dzīves attīstība
2. Transporta un satiksmes infrastruktūras uzlabošana
3. Dabas un vides aizsardzība, ilgtspējīga attīstība
4. Sabiedriskā transporta pieejamības un komunikācijas sistēmas uzlabošana
5. Vietējās uzņēmējdarbības un tūrisma attīstība

Atbilstoši izvirzītajām prioritātēm, noteikti ciema **stratēģiskie mērķi** un **uzdevumi**:

Prioritāte	Stratēģiskais mērķis	Uzdevums
1. Kopienas un sabiedriskās dzīves attīstība	Nodrošināt kopienas aktivitātēm un informācijas apmaiņai nepieciešamo infrastruktūru, kā arī veicināt ciema iedzīvotāju kopā būšanu	<ul style="list-style-type: none"> • Izveidot kopienas centru Mežciema ielā 26, nodrošinot vietu dažādām sabiedriskām un sporta aktivitātēm • Attīstīt Karlsona parku par pilnvērtīgu aktīvās atpūtas un sporta zonu • Regulāri organizēt vietējos kultūras un sporta pasākumus, stiprinot kopienas identitāti un sadarbību • Izveidot iedzīvotāju informācijas un saziņas kanālus (sociālo tīklu grupas, e-pastu sistēmu un sludinājumu dēli)
2. Transporta un satiksmes infrastruktūras uzlabošana	Attīstīt ciema teritorijā esošo ceļa un mikromobilitātes infrastruktūru, kā arī nodrošināt iedzīvotājiem iespēju izmantot sabiedriskā transporta pakalpojumus	<ul style="list-style-type: none"> • Izbūvēt veloceļus Rīga – Garcieņa – Carnikava un Garcieņa – Ādaži, veicinot ilgtspējīgu mobilitāti • Atjaunot Mežciema ielas dzīvojamās zonas statusu un izvietot papildu ātruma slāpēšanas risinājumus • Attīstīt mikromobilitātes infrastruktūru (velosipēdu novietnes) • Uzlabot ceļu segumu un satiksmes drošību, īpaši prioritizējot Nogāzes ielas un Mežciema ielas apgaismojumu un ceļa seguma atjaunošanu • Uzlabot sabiedriskā transporta savienojumus ar Ādažiem un Rīgu, palielinot reisu skaitu un pielāgojot grafikus iedzīvotāju vajadzībām

Prioritāte	Stratēģiskais mērķis	Uzdevums
		<ul style="list-style-type: none"> Piesaistīt ES fondu finansējumu ceļu, infrastruktūras un uzņēmējdarbības attīstības projektiem
3. Dabas un vides aizsardzība, ilgtspējīga attīstība	Rūpēties par ciema teritorijā un tā apkārtnē esošajām dabas vērtībām, kā arī attīstīt rekreācijas iespējas	<ul style="list-style-type: none"> Veikt regulāru kāpu nostiprināšanu un grāvju tīrīšanu, lai aizsargātu piekrasti un novērstu eroziju Izveidot kvalitatīvu atkritumu šķirošanas punktu un palielināt atkritumu urnu skaitu, īpaši suņu ekskrementiem Uzlabot pludmales infrastruktūru, izveidojot tualetes un piknika vietas, vienlaikus saglabājot dabas teritorijas Izbūvēt ūdens hidrants ugunsdrošības uzlabošanai un meliorācijas sistēmu applūšanas risku mazināšanai
4. Komunikācijas sistēmas uzlabošana	Nodrošināt ciema iedzīvotāju informētību par ciemā notiekošo, kā arī sekmēt komunikāciju ar pašvaldību	<ul style="list-style-type: none"> Pašvaldības mājaslapā izveidot regulāri atjaunojamu informācijas sadaļu par ciema attīstības plāniem un iedzīvotāju aptaujām Ieviest efektīvu komunikācijas platformu (WhatsApp grupas, čats, e-pasta sarakstes), lai uzlabotu dialogu starp iedzīvotājiem un pašvaldību
5. Vietējās uzņēmējdarbības un tūrisma attīstība	Attīstīt uzņēmējdarbības un tūrisma iespējas ciema teritorijā, sekmējot ciema ekonomisko attīstību	<ul style="list-style-type: none"> Attīstīt Eimuru kanāla un Langu ūdenstilpju izmantošanu kuģošanai un tūrisma aktivitātēm Organizēt vietējās iedzīvotāju tikšanās vietējās kafejnīcās, lai stiprinātu kopienas saikni un atbalstītu vietējos uzņēmējus

4 Rīcības plāns

4.1 Ciemā plānotie pasākumi, to īstenošanas termiņi un īstenotājs

Nr.p.k.	Projekts / aktivitāte	Vai ir AP*	Atbildīgais	Termiņi		
				Īstermiņa (līdz 2027.)	Vidēja termiņa (līdz 2029.)	Ilgtermiņa (pēc 2029.)
1	Transporta infrastruktūra					
1.1.	Veloceļa Rīga – Garciems – Carnikava izbūve	Ā3.2.3.1.; Ā3.2.3.2.; Ā3.2.3.3.; Ā6.3.1.2.; C3.1.1.3.; C3.2.3.2.; C3.2.4.2.	APN			
1.2.	Trotuāra izveide Mežciema ielā posmā no autoceļa P1 līdz Āpšu ielai	Ā3.2.3.1.; C6.3.1.7.	APN			
1.3.	Trotuāra izveide Mežciema ielā posmā no Āpšu ielas līdz jūrai	Ā3.2.3.1.	CKS			
1.4.	Apgaismojuma ierīkošana Nogāzes ielā	Ā3.1.3.1.	CKS			
1.5.	Apgaismojuma ierīkošana Sauleskrasta ielā	Ā3.1.3.1.	CKS			
1.6.	Apgaismojuma ierīkošana Robežu ielā	Ā3.1.3.1.	CKS			
1.7.	Apgaismojuma ierīkošana Pļaviņu ielā	Ā3.1.3.1.	CKS			
1.8.	Apgaismojuma ierīkošana Pakalnes iela	Ā3.1.3.1.	CKS			
1.9.	Ceļa infrastruktūras uzlabošana Palejas ielā	Ā3.1.2.2.; C3.1.2.1.	CKS			
1.10.	Ceļa asfaltēšana ierīkošana Nogāzes ielā	Ā3.1.2.3.; C3.1.2.1.	CKS			
1.11.	Ceļa nostiprināšana, ceļa infrastruktūras uzlabošana Leņķu ielā	Ā3.1.2.3.; C3.1.2.1.	CKS			
1.12.	Ceļa infrastruktūras uzlabošana Saules ielā (drupinātais asfalts)	Ā3.1.2.2.; C3.1.2.1.	CKS			
1.13.	Garciema ceļa infrastruktūras uzlabošana	Ā3.1.2.1.; C3.1.2.1.	CKS			
1.14.	Spoguļu izvietošana Garciemā - 2	C3.1.1.4.	CKS			
1.15.	Infrastruktūras uzlabošana pie dzelzceļa stacijas	Ā6.3.1.1.; C3.1.2.1.; C3.2.2.1.; C6.3.1.7.	APN			
2	Sabiedriskais transports					

Ādažu novada Garcieņa ciema attīstības plāns līdz 2027.gadam un ilgtermiņa ieceres

Nr.p.k.	Projekts / aktivitāte	Vai ir AP*	Atbildīgais	Termiņi		
				Īstermiņa (līdz 2027.)	Vidēja termiņa (līdz 2029.)	Ilgtermiņa (pēc 2029.)
2.1.	Sabiedriskā transporta pieturvietu sakārtošana	Ā6.3.1.1.; Ā14.1.2.9.; Ā14.1.3.2.; Ā3.2.3.6.; Ā14.1.3.2.	LVC			
3	Teritorijas labiekārtošana					
3.1.	Video kameru uzstādīšana Garcieņā	Ā5.1.1.1.	Pašvaldības policija			
3.2.	Tilta atjaunošana pāri Eimuru kanālam pie Viguļu un Kanāla ielas	C3.1.5.4.	CKS, kopiena			
3.3.	Kopienas centra izveide Mežciema ielas 26 teritorijā	C5.1.2.10.	CKS, kopiena			
3.4.	Volejbola laukuma un 3x3 basketbola laukuma izveide blakus stāvvietai Aizvēju ielas galā	Ā4.1.1.2.; Ā5.1.1.2.; C5.1.3.27.	pašvaldība			
3.5.	Aktīvās atpūtas iespēju – sporta un bērnu laukumu – izveide blakus stāvvietai Aizvēju ielas galā	Ā4.1.1.2.; Ā5.1.1.2.; C4.1.1.7.; C4.3.3.2.; C5.1.3.10.	CKS, kopiena			
3.6.	Mežciema ielas 26 teritorijas bērnu laukuma modernizācija	Ā4.1.1.2.; Ā5.1.1.2.				
3.7.	Informatīvā stenda ierīkošana (pie Delfīna / Vaļu ielas)	Ā5.1.1.1.	CNC			
3.8.	Ūdens hidrantu izbūve ugunsdrošībai	Ā5.1.1.1.	Kopiena			
3.9.	Pludmales infrastruktūras uzlabošana, informācijas stendu izvietošana	Ā4.1.1.1.; Ā4.1.1.2.; Ā4.1.1.4.; Ā4.1.2.1.; Ā5.1.1.1.; Ā5.2.4.1.; Ā14.1.5.1.	DAP			
3.10.	Soliņu uzstādīšana Mežciema ielā	Ā5.1.1.1.	CKS, kopiena			
4	Vide					
4.1.	Robežu ielas grāvju tīrīšana	C5.2.4.1.; Ā6.4.1.5.	CKS			
4.2.	Skaņu slāpējošu risinājumu stādīšana gar autoceļu	Ā5.1.1.1.	LVC			
4.3.	Centralizētās ūdensapgādes un kanalizācijas attīstība	Ā1.1.2.4.; Ā6.4.1.2.; Ā6.4.1.1.; C1.1.2.1.	SIA "Ādažu ūdens"			

Ādažu novada Garciena ciema attīstības plāns līdz 2027.gadam un ilgtermiņa ieceres

Nr.p.k.	Projekts / aktivitāte	Vai ir AP*	Atbildīgais	Termiņi		
				Īstermiņa (līdz 2027.)	Vidēja termiņa (līdz 2029.)	Ilgtermiņa (pēc 2029.)
4.4.	Meliorācijas inženierkomunikāciju izbūve pie Mežgarciena	C2.1.2.2.; C5.2.4.1.; Ā6.4.1.5.	CKS			
5	Kopiena					
6	Citas jomas					

* *Atsauce uz Attīstības programmas atbilstošo pasākumu*

Pasākumi, kuri tiek veikti patstāvīgi, vai tas būtu jādara patstāvīgi, bet kuriem jāpievērš īpaša uzmanība:

Pasākumi, kas jāveic patstāvīgi	Īstenotājs
Ielu seguma monitorings un atjaunošana, t.sk., "Vecajā Garcienā"	CKS
Sabiedriskā transporta maršrutu pārskatīšana, pielāgojot tos iedzīvotāju aktuālajām vajadzībām (uz Ādažiem un Rīgu)	ATD, RPR
Skolēnu autobusa nodrošināšana no Garciena līdz Ādažiem	ATD, RPR
Regulāra kāpu nostiprināšana (ar barjerām un augiem)	CKS
Eimuru kanāla tīrīšana	CKS
Grāvju tīrīšana visā Garcienā	CKS
Piejūras parka saglabāšana un aizsardzība, saglabājot unikālo dabas teritoriju	pašvaldība
Zaļo zonu saglabāšana jaunajos apbūves plānojumos	pašvaldība
Kultūras, sporta un kopienas saliedēšanas pasākumu organizēšana, lai stiprinātu kopienas sajūtu un latvisko kultūru	Kopiena
Komunikācijas starp pašvaldību un iedzīvotājiem uzlabošana, izmantojot sociālos tīklus, e-pastus un čatus	pašvaldība, Kopiena

Kā prioritāte ir plānveidīga un organizēta ceļa infrastruktūras, satiksmes drošības un apgaismojuma modernizācija Mežciema un Garciena teritorijās, lai uzlabotu iedzīvotāju drošību un pārvietošanās apstākļus.

Saīsinājumi:

AP – Ādažu novada Attīstības programma (2021.-2027.)

APN – Attīstības un projektu nodaļa

ATD – valsts sabiedrība ar ierobežotu atbildību "Autotransporta direkcija"

CKS – pašvaldības aģentūra "Carnikavas komunālserviss"

DAP – dabas aizsardzības pārvalde

LVC – valsts sabiedrība ar ierobežotu atbildību "Latvijas Valsts ceļi"

RPR – Rīgas plānošanas reģions

5 Uzraudzības un novērtēšanas sistēma

Ciema attīstības plānā ir noteikta attīstības vīzija, attīstības prioritātes, stratēģiskie mērķi un to sasniegšanai noteikti pasākumi līdz 2027. gadam. Investīciju plāns ir izvirzīto prioritāšu, to mērķu un pasākumu īstenošanas instruments ciemam nepieciešamo investīciju plānošanai. Projektu īstenošanai plānots piesaistīt pašvaldības, valsts, Eiropas Savienības un citus finanšu resursus. Projektus var realizēt gan vietējā kopiena, gan pašvaldība, saskaņā ar ieviešanas brīdī esošo situāciju un resursu pieejamību.

Garciema ciema attīstības plāna uzraudzībai ir noteikti rādītāji, kas palīdzēs novērtēt, vai un cik veiksmīgi tiek īstenoti plāna mērķi un uzdevumi.

Rādītāja nosaukums	Bāzes rādītājs (2024)	Vēlamais rādītājs (2027)
Iedzīvotāju īpatsvars, kas jūtas piederīgi savai kopienai / ciemam*	73%	>80%
Iedzīvotāju īpatsvars, kas ir apmierināts vai drīzāk apmierināts ar teritorijas labiekārtojumu ciemā*	45%	>50%
Iedzīvotāju īpatsvars, kas ir apmierināts vai drīzāk apmierināts ar iespēju iesaistīties sava ciema attīstības plānošanā, attīstībā*	21%	>40%
Realizēto pasākumu skaits	0	1

* rādītājs noteikts, veicot iedzīvotāju aptauju

Rādītāji tiks uzraudzīti, lai izvērtētu progresu, veiktu nepieciešamās korekcijas esošajā dokumentā un sniegtu priekšlikumus nākamā ciema attīstības plāna izstrādei. Tie tiks analizēti pēc nepieciešamības, kā arī veicot Ādažu novada attīstības programmas monitoringu (reizi trīs gados attīstības programmas uzraudzības ziņojums tiks papildināts ar pārskatu par ciemu attīstības plānu īstenošanu, izvērtējot galvenos sasniegumus un problēmas). Par ciema attīstības plāna uzraudzību ir atbildīga Attīstības un projektu nodaļa. Tās galvenais uzdevums ir vadīt un koordinēt uzraudzības procesu, identificējot, vai ciema plānā definēto rādītāju sasniegšana norit atbilstoši plānotajam. Uzraudzības procesā tiek iesaistīti arī iedzīvotāju padomes locekļi, vietējā kopiena, kā arī pašvaldības speciālisti un struktūrvienības, kas rīcības plānā norādīti kā atbildīgie par aktivitāšu izpildi vai projektu īstenošanu. Ciema attīstības plāna aktualizācija var notikt, aktualizējot Ādažu novada attīstības programmu.

Pielikumi

Sanāksmju laikā sniegtā informācija

14.08.2024., Garciems

Kopienas stiprināšana:

- Nepieciešama prāta vētra par ES projektiem Garciema ciema attīstībai.
- Garciemā ir ciema iedzīvotāju biedrība, kas nav aktīva.
- Kopienas centru var veidot vecajā ēkā. Jāpārbūvē tā.
- Ir labi kaimiņi

Transporta infrastruktūra:

- Jāveic monitorings ielu seguma atjaunošanai, tīrīšanai un vismaz 1x mēneši jābūt atskaitēi. Šobrīd monitorings notiek tikai uz sūdzību pamata.
- Nepieciešams apgaismojums un ielas ar labu ceļa segumu.
- Cik ceļi ir Garciemā, kurus varētu attīstīt ar līdzfinansējumu?
- Nepieciešami gulošie policisti / ātrumu ierobežojošie šķēršļi vietās, kur iedzīvotāji to vēlas.
- Ir tiltiņi, vilcieni
- Teritorija nav droša gājējiem, jāveicina ceļu satiksmes drošība
- Nav gājēju ceļš
- Nav adekvāts apgaismojums
- Nav veloceļņš Garciems – Rīga, Garciems – Ādaži
- Nav zīme dzīvojamā zona
- Slikti uzturēti ceļi
- Izveidot apvedceļu caur Eimuriem uz Ādažiem, greiderētu ar pret putēšanas pārklājumu, vislabāk asfaltētu
- Sākam ar greiderētu ceļu, kas apstrādāts pret putekļiem
- Nepieciešams veloceļņš Kalngale – Garciems – Carnikava
- Piedāvāt iespēju izgaismot ielas visiem iedzīvotājiem, kas to vēlas

Vide, dabas aizsardzība:

- Kāpās vajag WC. Katastrofāli trūkst tualetes piekrastes zonā
- Kanalizācijas smakas pie Langas. Langa ir stāvoša, smirdupīte, aizaugusi zaļa
- Nepieciešams padarīt Langu pievilcīgāku, lai varētu aizkuģot līdz Ķīšezeram
- Cik pašvaldība ir ieinteresēta attīstīt sūkņu staciju? Kāpēc pašvaldība nevēlas novadīt ūdeni tieši jūrā? Lai netiktu bojātas kāpas.
- Jāizvieto plakāti ar aizsargājamiem augiem.
- Jāatjauno Eimuru kanāla tecējums jūrā. Ūdenim ir tendence griezties.
- Kanāli šobrīd netiek tīrīti
- Kanāla novirzīšana pa tiešo jūrā, lai negrauž kāpu
- Pie Eimuru kanāla var uztaisīt skaistu laipu.
- Aizvēju ielas sūkņu stacija ir jau atjaunota!
- Jāparedz regulāra grāvju tīrīšana, lai ūdens neieplūst pagrabos. Jāraksta atskaites par monitoringu.
- 2 takas uz jūru (iedzīvotājiem un tūristiem).

- Jādomā par kanāla izvadīšanu jūrā, tas jādara kompleksi.
- Kad varēs pieslēgties kanalizācijas tīkliem? Kanalizācija nav.
- Vajag laipu uz jūru.
- Jāatjauno Langa. Langai ir aizsargjosla 5 m.
- Ir lietas, kuras ciems "pārdod" – jūra.
- Ainavu plānā nepareizi iezīmēta vieta (dabā to reāli nevar sasniegt).
- Jāparedz adekvāts daudzums WC un atkritumu urnām Mežciemā ielā.
- Jūra, svaigs gaiss, klusums un miers, daba visapkārt – ciema stiprās puses
- 9 mēnešu gadā ir klusums
- Ir brīnišķīgs priežu gaiss
- Nav pieejama zaru, lapu apsaimniekošanas izvešana
- Nav kanalizācijas un lietusūdeņu novadīšanas sistēmas
- Nepieciešama meliorāciju, inženierkomunikāciju izbūve pie Mežgarciema
- Nav sakopta pludmale
- Nav publisku atkritumu šķirošana
- Nepieciešama tīra un sakopta vide ikdienas dzīves vietai un atpūtai arī turpmāk
- Piedāvājums pārvirzīt un atjaunot Eimuru kanālu un izbūvēt molu
- Nepieciešama grāvju tīrīšana, lai novērstu teritorijas aplūšanu
- Nepieciešams veicināt kāpu, īpaši kāpu joslas saglabāšanu
- Nepieciešams veidot uzkrājumu Mežciema grausta ielas sakopšanai un izbūvei
- Izbūvēt laipu jūrā – Langas taisnajā iztekā

Uzņēmējdarbība, tās attīstība:

- Garciemā ir pieejama gāze!
- Kādreiz staigāja Neibādes kuģītis. Daļa no betona bluķiem tur vēl ir joprojām.
- Jāmaina noteikumi Mežgarciema izolēm.
- Garciems nekad nav dzīvojis no rūpniecības.
- Pludmalē nav kafejnīcu u.c. balagāna
- Būtu nepieciešamas atpūtas un izklaides vietas ieskaitot kafejnīcas pludmalē
- Ir mazi veikaliņi
- Teritorijā var attīstīt biznesa vidi
- Izmainīt Mežciema izsoles gabala noteikumus, ka drīkst apvienoties vairāki uzņēmēji vai uzņēmīgi cilvēki, un kopā izpildīt Eiropas fondu prasības par pus miljonu

Sabiedriskais transports:

- Sabiedriskais transports nesakrīt ar vajadzībām!
- Vilciens nepieciešams ik pēc 20 minūtēm.
- Problēma – kā tikt līdz Ādažiem?
- Nav sabiedriskais transports Garciems – Ādaži – Garciems
- Vāji noorganizēta satiksme uz Rīgu.

Komunikācija:

- Garciema iedzīvotājiem trūkst informācija par plānotajiem pasākumiem! Grib vairāk komunikācijas!
- Informāciju likt "Carnikava notiek!"
- Viens no visapmeklētākajiem sociālajiem tīkliem – izveidotais FB.

- Pašvaldībai ir iedzīvotāju e-pasti NĪN paziņojumu nosūtīšanai. Ieteikums uz šiem e-pastiem nosūtīt vēstuli ar tekstu "Pašvaldībai ir Jūsu e-pasts. Vai Jūs piekrītat, ka mēs to izmantotu citas informācijas sūtīšanai?"
- Veikt kvalitatīvu iedzīvotāju aptauju un paredzēt tam atbilstošu finansējumu!
- Iedzīvotāji vēlas saņemt atbildes uz iesniegtajiem priekšlikumiem (attīstības, ainavu plāns)
- Nav komunikācijas

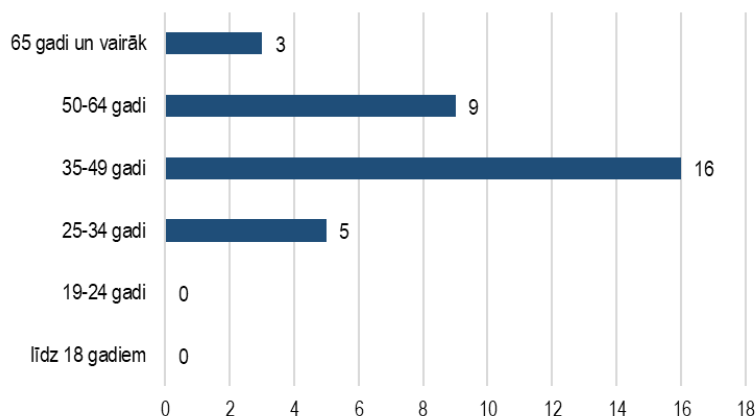
Teritorijas izmaiņas, teritorijas plānošana:

- Video kameras nav vajadzīgas, vajadzīga policijas klātbūtne.
- 1) Utilitārais, 2) Vizionārais
- Kādi labumi Garcieņam būs no apvienošanas ar Mežgarcieņu? Paskaidrots, ka Garcieņa iedzīvotājiem nebūs tiešā veidā jāmaksā par Mežgarcieņa projektu.
- Neprofesionāli izprojektēti detālpilnplānojumi. Tiek ignorēts ciema arhitekts.
- Negrib, ka Garcieņš tiek pakārtots Ādažiem. Ar Ādažiem nav kopīga saziņa.
- Nav pašmērķis meklēt tikai labumu.
- Garcieņš nesaistīts ar rūpniecību. Te ir teritorija, kas saistās ar atpūtu un militāro infrastruktūru.
- Jāorganizē divas plūsmas – tūristiem un vietējiem iedzīvotājiem.
- Pie kopienu centra jābūvē pusaudžu laukums.
- Karlsona parku – jauniešiem (sports, futbols..). Tā vieta jāuztur kārtībā.
- Jāuztaisa Garcieņš "Great again".
- Jāuztaisa iepirkums ciema plānošanai (piesaistot profesionāļus).
- Ciems atrodas tuvu Rīgai
- Pietrūkst kvalitatīvas sabiedriskas vietas
- Izveidot aktīvās atpūtas un sporta laukumu pieaugušajiem un jauniešiem
- Mežciem ielas 26 trīs daļu nojaukšana (ko izteikuši daudzi iedzīvotāji.). Iekārtot tur atpūtas vietu, piemēram, kā Saules laukumu Carnikavā. Un aicināt Lattelekom sakopt savu daļu

Iedzīvotāju aptaujas rezultāti

Lai noskaidrot Ādažu novada iedzīvotāju viedokli par situāciju savā ciemā un vēlamajām tā izmaiņām līdz 2027.gadam, tika organizēta iedzīvotāju aptauja. Aptauja tika veikta, organizējot to attālināti (https://ej.uz/Adazu_ciemi), laika posmā no 01.05.2024. līdz 31.10.2024. Informācija par aptauju bija pieejama pašvaldības tīmekļa vietnē, kur ciemu attīstības plānu izstrādes procesam izveidota atsevišķa sadaļa “Aktualitātes” / “Sabiedrības līdzdalība” / “Ciemu/apkaimju attīstības plāni” (<https://www.adazunovads.lv/lv/cienuapkaimju-attistibas-plani>). Aptaujas elektroniskā anketa iedzīvotājiem tika izplatīta, izmantojot pašvaldības Facebook kontu (<https://www.facebook.com/adazilv/>), kā arī vietējo apkaimju Facebook konus. No Garcieņa ciema aptaujā piedalījās 33 respondenti.

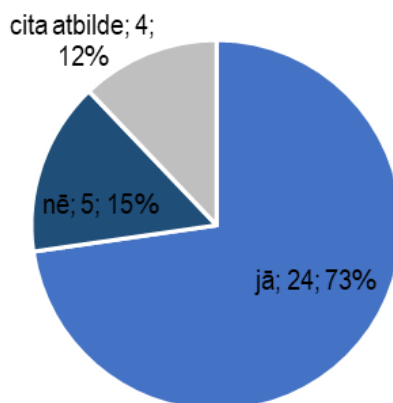
Aptaujā tika pārstāvētas vecuma grupas no 25 gadiem, tomēr gandrīz puse (48%) respondentu bija vecumā no 35 līdz 49 gadiem.



1.attēls Atbildes uz jautājumu “2. Jūsu vecuma”

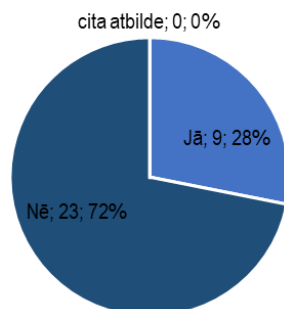
Lielākā daļa (73%) aptaujas dalībnieku jūtas piederīgi savai kopienai / ciemam. Cilvēks, kas atzīmēja “cita atbilde”, norādīja, ka:

- jūtas piederīgi daļēji;
- minimāli, tikai ar pazīstamiem;
- drīzāk interesentu grupai.



2.attēls Atbildes uz jautājumu “3. Vai jūtaties piederīgs savai kopienai / ciemam?”

Atbildot uz jautājumu “Vai jūsu kopienai / ciemam ir vienota identitāte?”, apstiprinoši atbildēja 28% respondentu, bet lielākā daļa (72%) no viņiem uzskata, ka Garciena kopienai / ciemam nav vienota identitāte.

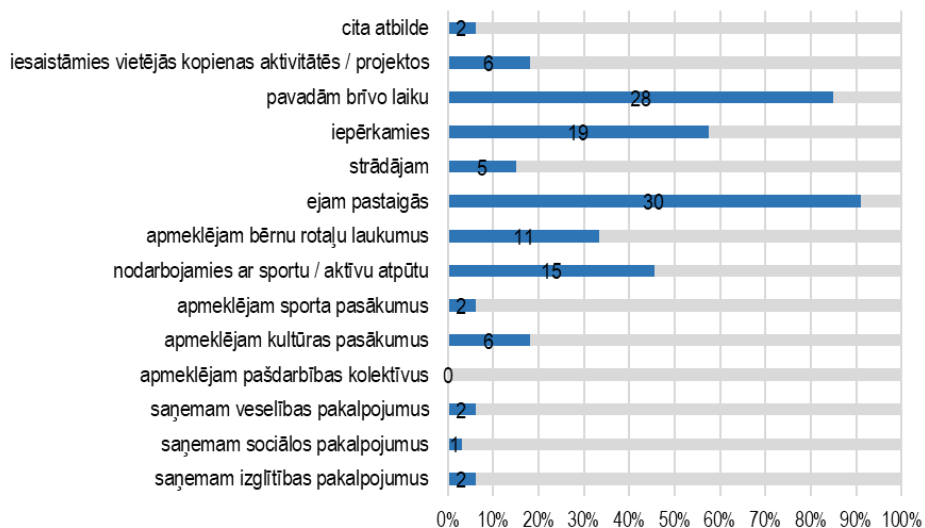


3.attēls Atbildes uz jautājumu “4. Vai Jūsu kopienai / ciemam ir vienota identitāte?”

Kā savas kopienas / ciema vērtības tika norādīts:

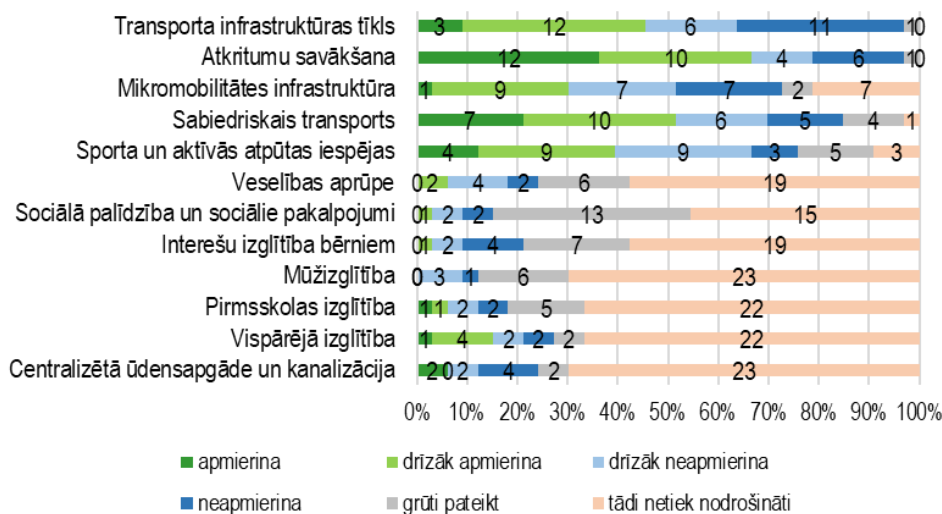
- Jūras tuvums, jūra. (5x)
- Klusums, miers, svaigs gaiss. Mierīgas atpūtas un dzīvesvietas teritorija. (5x)
- Vilciena stacija.
- Piejūras meži.
- Draudzīgi kaimiņi, labas kaimiņattiecības, atsaucība. (3x)
- Rūpes par dabu, daba. (3x)
- Kārtība.
- Kopatbildība.
- Ilzes veikals, kafejnīca.
- Spēks.
- Veselīgs dzīvesveids.
- Ceru, ka nemainīsies pēc kārtējās apvienošanās!
- Nedomāju, ka tādas ir noformulētas.
- Vienmēr draudzīgi dalās ar ogām, āboliem utt.
- Ātrāk izdarīt pašiem, nekā kaut ko sagaidīt no Ādažu domes.
- Mēs mīlam savu dzīvi un ciemu.

Lielākā daļa Garciena ciema respondentu savā ciemā dodas pastaigās (91%) un pavada tur brīvo laiku (85%), iepērkas (58%), nodarbojas ar sportu / aktīvo atpūtu (45%). Pie citām atbildēm tika norādīts, ka tiek vākti atkritumi pēc tūristiem, labprāt piedalītos arī citās aktivitātēs, bet Garcienā tādu nav.



4.attēls Atbildes uz jautājumu "6. Kādas darbības Jūs / Jūsu ģimenes locekļi veicat savā ciemā?"

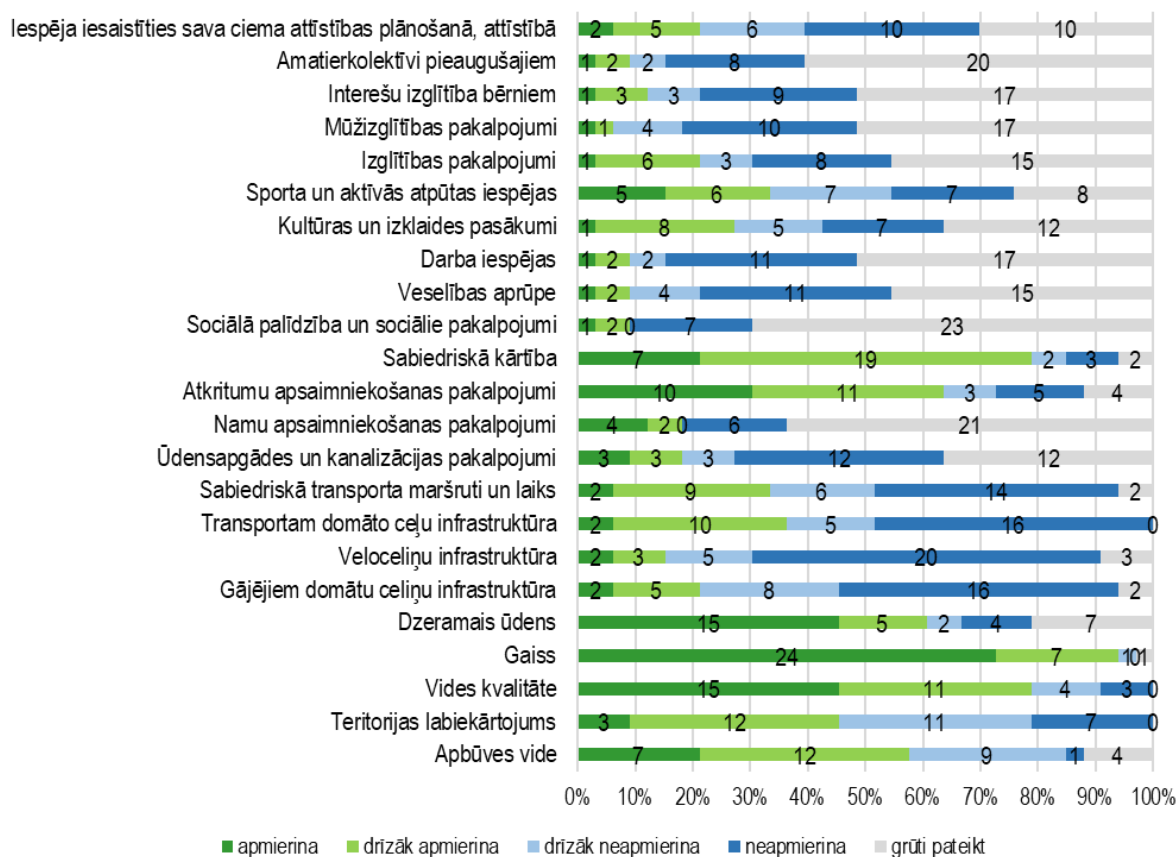
Novērtējot dažādu pakalpojumu un jomu pieejamību Garcieņa ciemā, respondenti vislabāk novērtē atkritumu savākšanu (apmierināti vai drīzāk apmierināti ir 67%), sabiedrisko transportu (52%). Visvairāk neapmierināti vai drīzāk neapmierināti respondenti ir ar transporta infrastruktūras tīklu (52%), mikromobilitātes infrastruktūru (42%).



5.attēls Atbildes uz jautājumu "7. Novērtējiet, kāda ir šādu pakalpojumu un jomu PIEEJAMĪBA Jūsu ciemā"

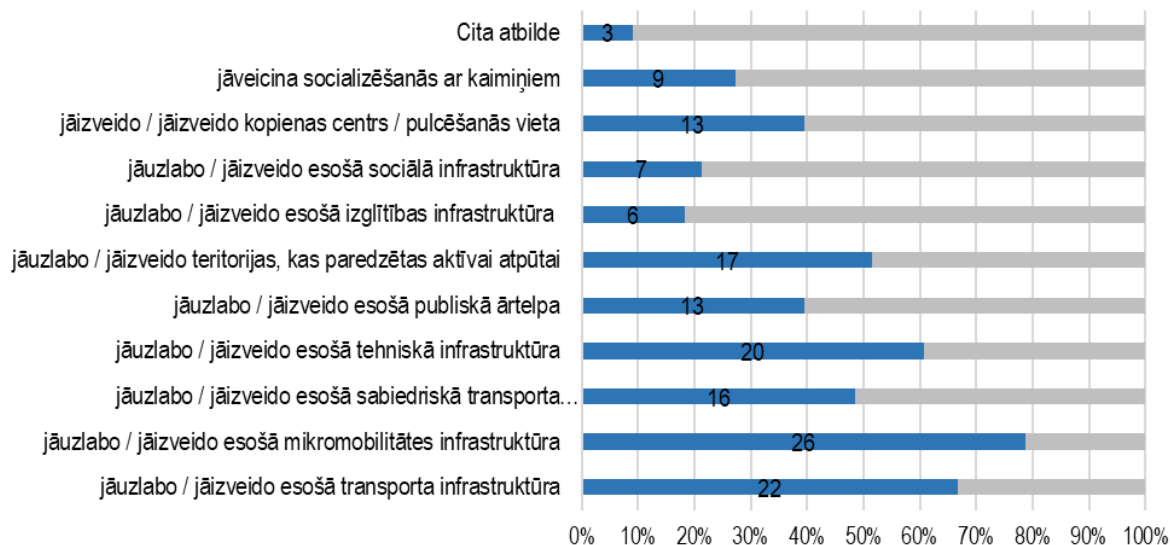
Atbildot uz jautājumu "Novērtējiet, kāda ir KVALITĀTE šādās jomās Jūsu ciemā", lielākā daļa Garcieņa ciema iedzīvotāji visaugstāk novērtēja gaisa kvalitāti (to, ka tā apmierina vai drīzāk apmierina, norādīja 94% respondentu), sabiedrisko kārtību (79%), vides kvalitāti (79%), atkritumu apsaimniekošanas pakalpojumus (64%), dzeramo ūdeni (61%), apbūves vidi (58%). Vairāk kā puse no respondentiem norādīja, ka viņus apmierina, vai drīzāk apmierina teritorijas labiekārtojums (71%), dzeramais ūdens (57%), transportam domāto ceļu infrastruktūru (57%). Vissliktākā kvalitāte ir veloceļu infrastruktūrai (tā neapmierina vai drīzāk neapmierina 76% respondentu), gājējiem domātai ceļu infrastruktūrai (73%), transportam domātai ceļu infrastruktūrai (64%), sabiedriskā transporta maršrutiem un laikiem (61%), teritorijas labiekārtojumam (55%).

Ādažu novada Garcieņa ciema attīstības plāns līdz 2027.gadam un ilgtermiņa ieceres



6.attēls Atbildes uz jautājumu “8. Novērtējiet, kāda ir KVALITĀTE šādās jomās Jūsu ciemā”

Garcieņa ciemā vai tā tuvumā būtu nepieciešams uzlabot esošo mikromobilitātes infrastruktūru (79%), esošo transporta infrastruktūru (67%), esošo tehnisko infrastruktūru (61%), teritorijas, kas paredzētas aktīvai atpūtai (52%). To, ka ciemā būtu jāveido kopienas centrs / pulcēšanās vieta, norādīja 39% respondentu.



7.attēls Atbildes uz jautājumu “9. Kas būtu jāuzlabo Jūsu ciemā, lai uzlabotu jūsu kopienas dzīves kvalitāti (var norādīt vairākas atbildes)? Ciemā / tā tuvumā”

Kā galvenās problēmas Garcieņa ciemā iedzīvotāji norāda:

- **Transporta jomā:**
 - Gājēju infrastruktūras, trotuāra nepilnības. (2x)
 - Slikti ceļi (putekļi pastāvīgi ieplūst mājā). Braucot ar auto – ceļi, bedraini un ielāpi ilgi neturas. (3x)
 - Ļoti grūti tikt ar sabiedrisko autobusu līdz novada.
 - Transportlīdzekļu novietošana tam neatļautās vietās.
 - Satiksme pa Mežciema ielu, auto vadītāji neievēro noteikto ātrumu to krietni pārsniedzot.
 - Mežciema ielā nav gājēju infrastruktūras.
 - Nesakārtota un neatbilstoša infrastruktūra kājāmgājējiem.
 - Nevar droši paiet pa ielu un netikt nogalinātam ar braucošajiem automašīnām!
 - Slikti piebraucamie ceļi.
 - Nav apgaismojuma.
 - Atpūtnieki, kuri novieto auto neatļautās vietās.
 - Mazo ceļu kvalitāte ir zema.
 - Vasarās netiek uzraudzīta automašīnu parkošanās jebkurā vietā pie pludmales, uz Mežciema, Nogāzes un citām ielām, kaut iebraucot teritorijā ir ceļazīme Apstāties aizliegts.
 - Nesakoptas ielas
- **Vides, teritorijas labiekārtošanas jomā:**
 - Soliņu trūkums pa ceļam uz staciju senioriem.
 - Kaimiņi, kas dedzina atkritumus.
 - Regulāri piesārņots mežs ar atkritumiem.
 - Diskreditē Garcieņa vidi briesmīgais grauzts pie bērnu laukumiņa.
 - Nekas netiek darīts lai nostiprinātu piejūras kāpas.
 - Nepietiekams daudzums atkritumu urnas, īpaši svarīgi suņu saimniekiem, lai nav jānes līdz km suņa atstātais.
 - Kvalitatīvi, ar video novērošanu nodrošināts atkritumu šķirošanas punkts, lai uzlabotu/noturētu vides kvalitāti.
 - Apbūves plānojumu informēšana saglabājot zaļo zonu, ierobežojot izciršanu!
 - Bērnu laukums, bērnu sporta nodarbības
 - Sporta laukumu neesamība. (2x)
 - Pēc lietavām vienmēr manā pagalmā ir plūdi, ūdens pagrabā, celiņi zem 10 cm ūdens. Pat ziemā bija ūdens slānis 10 cm virs zemes. Vajadzīga lietusūdeņu atvaidīšana, un centrālās kanalizācijas uzbūve. Tuvu gruntsūdens, zeme neiesūc ūdens daudzumu.
 - Nūdisti pludmalē (ar bērniem nav iespējams pastaigāties) viņi vienkārši izspieda pārējos cilvēkus.
 - Kanalizācija – slūžu noslogojuma un ūdens uzkrāšanās dēļ mēdz pārplūst privātpašumi (Mazā ķiršu iela, ābolu iela u.c.).
 - Nav lielu modernu bērnu laukumu.
 - Vasaras periodā ir ļoti trokšņains, kas saistīts ar nepārtrauktu zāles pļaušanu vai citiem remontdarbiem. Iespējams, ir iespējams noteikt, ka novadā ir vismaz viena diena, kad šādi darbi var tikt aizliegti un iedzīvotāji var izbaudīt klusumu, vismaz vienu dienu nedēļā.
 - Nepievilcīga pludmale ar pusizjukušu terasi, nolietotas koka laipas apbērtas ar smiltīm pie pludmales. Viss, kas kādreiz ir izveidots, tagad ir nolietots un neglīts.
 - Nekonrolēta dažāda vecuma cilvēku uzvedība tā saucamajā bērnu laukumā 24 stundas diennaktī, kas negatīvi ietekmē blakus esošo māju iedzīvotājus, jo

laukums atrodas pārāk tuvu mājām, tas ir ierīkots nesaskaņojot ar apkārtnes iedzīvotājiem, kaut arī vairākkārt tieši šie iedzīvotāji ir iesnieguši pašvaldībai lūgumus par laukuma iekārtu pārvietošanu uz piemērotāku vietu, kas būtu Karlsona parks (Aizvēju ielas galā pie meža un pie koka takas uz jūru, kā arī pie auto stāvvietas) ko jau senāk plānoja kā rotaļu laukumu bērniem un laukumu, kurā varētu nodarboties ar dažādiem sporta veidiem ziemā un vasarā.

- **Komunālo u.c. pakalpojumu jomā:**
 - Centralizētās kanalizācijas trūkums. (2x)
 - Bērnudārzs.
- **Sabiedriskā transporta jomā:**
 - Nav iespējas bez pārsēšanās ar sabiedrisko transportu tikt līdz Ādažiem centram (apkārt dzīvojoši seniori, piemēram, nav spējīgi 1-2 km iet līdz pieturai, braukt ar pārsiešanām ar retiem reisiem līdz Ādažu pilsētai). (4x)
 - Sabiedriskais transports uz novada centru, ja jau esam Ādažu novads.
 - Nav sabiedriskais transports, kas brauc ne reiz stundā.
 - Nogādāt bērnu laicīgi uz skolu, attiecīgajā sezonā. Viens autobuss no rīta, kurš visu laiku kavē, attiecīgi tiek kavēta stundas, jo mācāmies Ādažos. Atpakaļ var tikt tikai vakarā, vai nu tikai līdz Carnikavai.
 - Sabiedriskā transporta savienojums ar Ādažiem ir švaks.
- **Kopienas stiprināšanas jomā:**
 - Pārāk krieviska vide.
 - Gribētos kopienas centru/pulcēšanās vietu iedzīvotājiem.
- **Sabiedriskā kārtība:**
 - Kārtības uzraudzības trūkums (uz ielām un pie jūras)!
 - Jāveic papildu reidi par mājdzīvnieku esamību pludmalē bez pavadām.
- **Citi jautājumi:**
 - Nav pietiekama informācija par aktivitātēm ciemā.
 - Īss veikalu darba laiks.
 - Nav liela veikala ar labu un dažādu preču izvēli.
 - Slikta veselības pakalpojumu pieejamība (piemēram, doktorārs vai medicīnas palīdzības punkts). Nepieciešama poliklīnika. (2x)
 - Ādažu domes citas prioritātes.

Runājot par sava **ciema un kopienas nākotni**, Garcieņa ciema iedzīvotāji norāda, ka ciemā jābūt:

- Piejūras ciems, piejūras ciema identitāte. (2x)
- Latviskāku. Jāveido latviskāka vide kopumā. (2x)
- Plaukstošs un tīrs ciems, uzkopts. (2x)
- Vieta ģimenēm un bērniem.
- Piejūras parka saglabāšana un aizsardzība. Kāpu zonas labiekārtošana.
- Vēlos, lai tiktu saglabāta unikālā piejūras teritorija un ciems tikai un vienīgi kā atpūtas zona.
- Attīstītu infrastruktūru.
- Ar apgaismotām un pietiekami labi uzturētām ielām. Salabotas ielas un ceļi, veloceliņi uz Carnikavu+Ādažiem, Kalngali+Vecāķiem. (2x)
- Biežāk kursē autobusi uz Rīgu (atšķirīgos laikos nekā vilciens) un Ādažiem.
- Izvietoti pakomāti, izveidotas kafejnīcas.
- Nojaukts grauzts Mežciema ielā, sakopta tā vieta vai izcelta jauna ēka kafejnīca vai cita pulcēšanās vieta.
- Atjaunot Mežciema ielā dzīvojamās zonas statusu, lai gājēji īpaši ar bērniem justos droši uz ceļa vai arī izbūvēt gājējiem trotuāru.

- Būtu izcili, ja izveidotu veterināro klīniku uz kuriem brauktu no visas apkaimes.
- Ierīkot piknika vietas.
- Uzstādīt novērošanas kameras, jo ļoti bieži uz stacijas perona naktīs notiek dzeršanas un trokšņošana.
- Kā sakārtotu eiropisku ciemu!
- Kvalitatīvi, ar video novērošanu nodrošināts atkritumu šķirošanas punkts, lai uzlabotu/noturētu vides kvalitāti.
- Sabiedriskais transports uz novada centru, ja jau esam Ādažu novads.
- Apbūves plānojumu informēšana saglabājot zaļo zonu, ierobežojot izciršanu!
- Pāris reizes gadā izmantojot Garcieņa kafejnīcas iespējas organizēt ciema tikšanos.
- Saliedētāks ciems ar aktīvāku sabiedrisko dzīvi un kopienas sajūtu.
- Attīstīto un mūsdienīgo.
- Gājēju un velo infrastruktūra. (2x)
- Kvalitatīvie sakari (internets).
- Sporta laukumi. (2x)
- Doktorāts. (2x)
- Kafe pludmalē Garcieņa.
- Sporta iedarbības pieaugušiem un bērniem, aptieka.
- Mikromobilitātes infrastruktūru.
- Pašvaldības teritoriju vai telpu iedzīvotāju koplietošanai.
- bezmaksas transporta nodrošinājumu deklarētiem iedzīvotājiem.
- Stablu un ...
- Ar labu infrastruktūru, ar aktīvas atpūtas iespējām.
- Ar dienas centru, ka "Kadiķis" Kalngalē.
- Lai tas ir ērts dzīvošanai, atvieglot arī ēku nodošanu ekspluatācijā procedūru.
- Mūsdienīgs prestižs ciemats ar labiem ceļiem, koplietošanas zonām, kafejnīcām un veikaliem.
- Bērnu dārzs un rotaļu laukumi (vai kaut kas līdzīgs).
- Ar centralizēto ūdeni un kanalizāciju. (2x) Ja ieurbšu dziļurbumu, aktuāla būs tikai c. kanalizācija.
- Ar aktīvu Garcieņiešu biedrību, kas lemj un dara, un kam ir kāda telpa, kur pulcēties – izcili būtu sen pamestā būve pie PeKafé.
- Sakoptas ielas segumi, un vairāk atkritumu urnas (mazās, kuras ir domātas papīriņiem un izsmēķiem).
- Līdzvērtīgi ka novada centru, nevis drevņu, kur, kamēr vairākas sūdzības neuzrakstīsi, nekas nenotiek.
- Miers bez aktīvas civilizācijas vai uzlabojumi sociāla dzīve.
- Kluss, mierīgs piejūras ciems ar saglabātu dabisko vidi. (2x)
- Aktīvāku iedzīvotāju iesaisti ciema labiekārtošanā.
- Regulārāku komunikāciju ar pašvaldības pārstāvjiem par ciema attīstības un labiekārtošanas iespējām.
- Vēlos redzēt pārdomātu un izbūvētu infrastruktūru – trotuāru gājējiem uz galvenās ielas no dzelzceļa stacijas līdz jūrai, regulāri sakoptu pludmali, atjaunotu terasi un koka laipas pie jūras, vasarās pašvaldības policijas darbinieku regulāru teritorijas apsekošanu, jo iebraucēji parko savus auto uz visām ielām, atstāj savus atkritumus nepiemērotās vietās un ir agresīvi pret vietējiem iedzīvotājiem.

Ieteikumi kopienas savstarpējai sadarbībai un vides kvalitātes uzlabošanai Garcieņa ciemā:

- Piejūras atpūtas infrastruktūra.

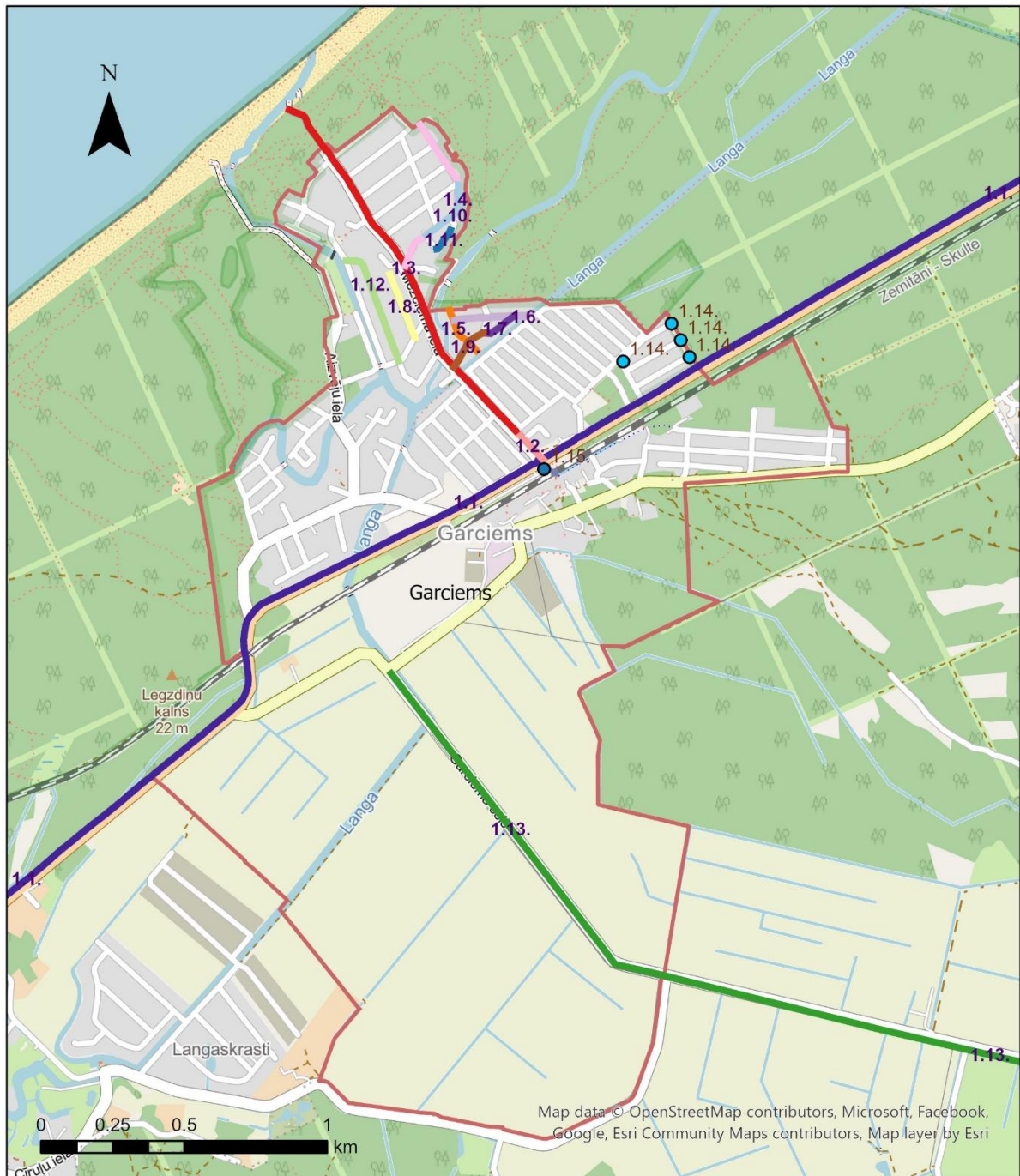
- Visiem būtu jā rūpējas par savu apkārtni. Būtu jā aizliedz sausās tualetes bedres, jā ievieš centralizētā kanalizācija.
- Jās labo visu ielu segums, ir jau apnicis rakstīt un prasīt lai salabo ielu segumu!!!
- Infrastruktūra, kas neiejaucas dabā, saglabājot dabas vē rības, orientēta uz vietējo iedzīvotāju, nevis tūristu vajadzībām.
- Kāpas nostiprinošas infrastruktūras izveide – barjeras, kāpas saglabājoši augi, celiņi, takas un citi.
- Laikus ziņot par pulcēšanās datumu (3 dienas iepriekš ir stipri par vēlu), sadzirdēt iedzīvotājus un veidot atgriezenisko saiti. Rīkoties ne tikai uz klausīt.
- Vismaz pāris reizes gadā izmantojot Garciema kafejnīcas iespējas organizēt ciema tikšanos.
- Iepriekš minētais par atkritumu kvalitatīvu savākšanas punktu.
- Pasākumi, kas būtu domāti arī Garciema iedzīvotājiem, nevis vienīgi Ādažiem un Carnikavai.
- Kanalizācija un lietus ūdens atvadīšana.
- Noīrēt pie kafejnīcas graustošo ēku un pārbūvēt to par centru iedzīvotājiem.
- Iesākumā labāka informācijas aprīte starp Ādažu novada domi un Garciema aktīvistu biedrību un iedzīvotājiem.
- Nezinu, Garciema FB grupa strādā labi, bet novada komunikācija ar iedzīvotājiem mēdz būt švaka.
- Ierīkot skaņas barjeru posmā no Garciema sākuma līdz beigām gar šoseju.
- Vairāk ieguldīt infrastruktūrā un mikromobilitātē.
- Salikt vairāk guļošos policistus uz Mežciema ielas
- Visā Garciemā (izņemot šoseju) ierobežot ātrumu līdz 20km/h
- Sakārtot iekšējos ceļus. Lāču iela pēc lietus vienmēr ir pelķēs un tā nav vienīgā iela, kur bedru dēļ ir šādas problēmas
- Uztaisīt veloceļu Kalngale -> Garciems -> Garupe -> Carnikava
- + daudz citas idejas, kurām, protams diez vai Ādažu dome atradīs naudu tuvāko 10-20 gadu laikā.
- Mums tā arī labi. Ar kaimiņiem mēs draudzējamies.
- Lielāku policijas aktivitāti liekot sodus par neatļautu auto novietošanu.
- Nodrošināt apgaismojumu ielas tumšajā laikā.
- Maksimāli izskaust krievu kultūras daudzumu ciemā.
- Regulārākas komunikācijas nodrošināšana ar ciema iedzīvotājiem. Piemēram, nodrošināt atgriezenisko saiti par šīs anketēšanās rezultātiem.
- Rast iespēju ciemā izveidot vietu, kur var pulcēties/tikties ciema iedzīvotāji.

Papildus citām atbildēm, Garciema iedzīvotāji norādīja, ka:

- Sakārtojiet jautājumus ar centralizēto kanalizāciju, salabojiet ielu segumu, visās ielās nepieciešams apgaismojums, pēc tam var domāt jau par pārējo!!!
- Kopienas iesaiste teritorijas attīstības pasākumos, labiekārtošanas darbu veikšana tikai saskaņojot ar kopienu!
- Jāsāk beidzot darīt, nevis tikai runāt.
- Novada web lapā izvietot grupētu ciema informāciju un izsūtīt elektroniski aktualitātes.
- Uzturēt ciema sludinājuma dēli (bezmaksas).
- Būtu labi izveidot pašvaldības sakaru kanālu ar iedzīvotājiem caur sociālo platformu/e-pastiem/čatu urgentai situācijai vai komunikācijai, lai nebūtu tā, ka bija 14.08. , kad par tikšanu par Garciema attīstības plānu nebija pietiekošas informācijas.

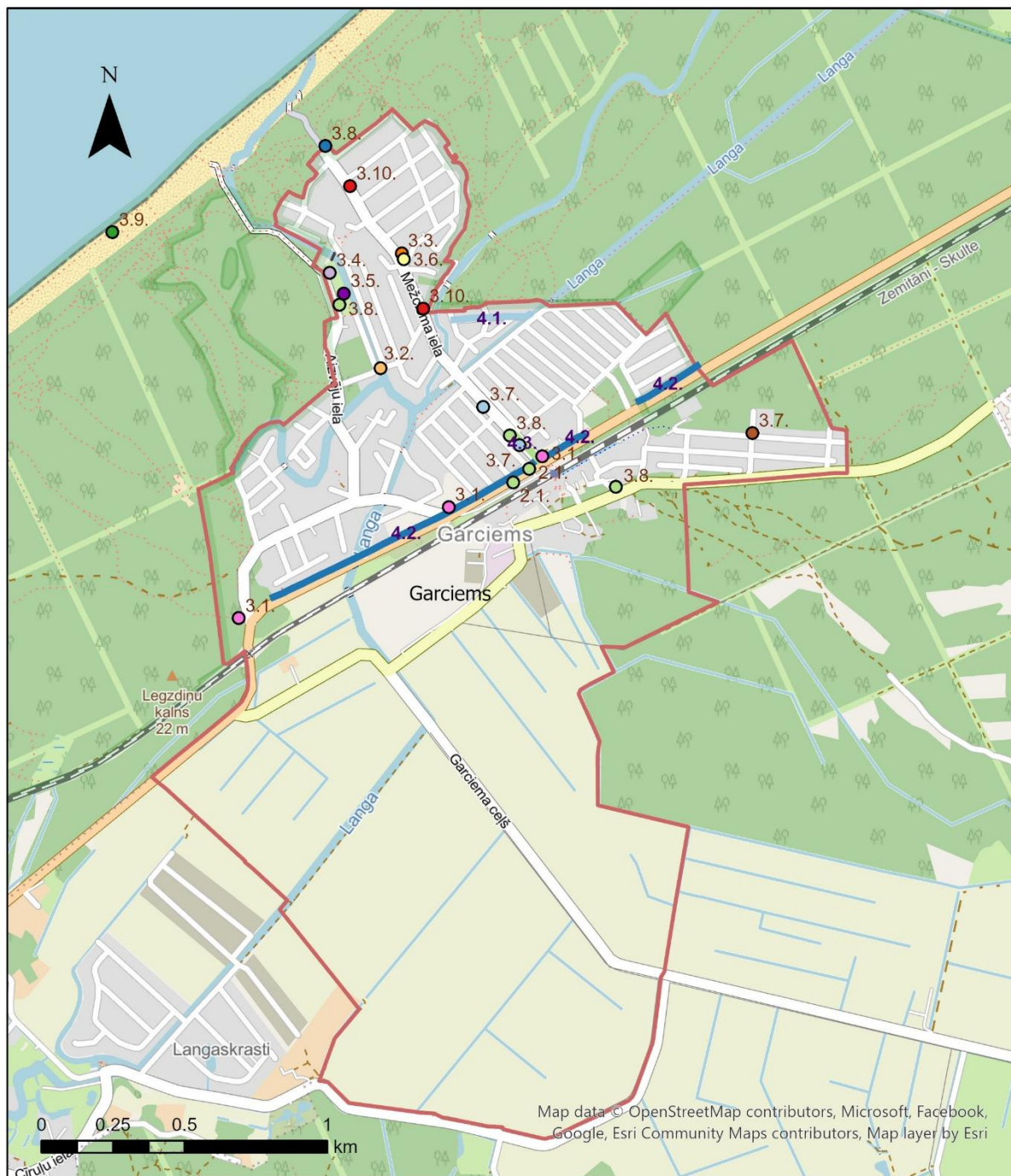
- Ciema iedzīvotāji facebookā lapā ļoti aktīvi un atsaucīgi, bet aizņemti cilvēki. Tādas elektroniskās aptaujas vajag taisīt pēc iespējas biežāk. Tad cilvēki būs informēti, iesaistīti un ātrāk tiks risinātās problēmas un atpakaļsaite.
- Lūdzu sekmēt centrālās kanalizācijas izveidi arī Garciems otrā puse – mākoņu iela, lapsiņu iela kā arī iesaistīties sabiedriskā autobusa reisu palielināšanas jautājumā.
- Lūdzu sakārtojiet ceļus un kanalizāciju, ūdeņus un tad taisiet koka taciņas un spēļu laukumus pludmalē. Tika uzbūvēts tiltiņš pie centrālās ieejas (Mežciema iela) – ziemā Eimura kanāls to aiznesa. Tika uzbūvēta koka taciņa pie centrālās ieejas – palikuši no ntajiem metriem vien daži posmi, jo Eimura kanāls aiznesa un sākusies erozija. Un tagad – centrā uzlika volejbolam stabus, un divu dienā tie pēc ielikšanas saliecās un Ādažu novads (Lauris Bernāns) atbildēja “Ādažu novada pašvaldības aģentūra “Carnikavas komunālserviss” (turpmāk - Aģentūra) jau vairāk kā 20 gadus veic pašvaldības īpašumu apsaimniekošanu, tajā skaitā arī jūras piekrasti un liedagu. Tāpēc mums ir ļoti labi zināmi gan grunts, gan liedaga un jūras radītie apstākļi. Aģentūra jau uzstādīšanas brīdī apzinājās, ka stabi varētu deformēties grunts noturības neesamības rezultātā, tāpēc jau sākotnēji plānoja veikt pastiprināšanu, kas jau ir veikta.” kā - ja 20 gadus zina, kas notiek ar kanāla kustību un gruntsūdeņiem, bet ieliek stabus, kas saliecas 2 dienu laikā, maz var runāt par kvalitāti??? Nolaidība. :(Sakārtojiet esošo vidi iedzīvotājiem, un tad domājiet par atrakcijām iebraucējiem, pludmalniekiem. Cilvēki pludmalē labi mēdz iztikt bez tīkliem un stabiem, jo dodas tur peldēt un sauloties arī. Un tas, ka ir stabi, kas netiek izkustināti pie koka takas gar kanālu, lūk tas neesot populāri?! : “ Atbilstoši būvniecību regulējošajiem normatīvajiem aktiem šāda veida darbībām nav jāveic publiskā apspriešana. Aģentūra kopā ar Ādažu sporta nodaļu izvērtēs iespēju izvietot volejboja tīklus uz esošajiem balstiem kāpu zonā, kas iepriekš jau ir darīts, taču ņemot vērā apstākļus, ka tīkli atrodas nomaļus sporta nodaļa ierosināja veikt volejbola tīkla uzstādīšanu liedagā, kur parasti ir vairāk apmeklētāju un aktīvi atpūsties gribētāju.” Un šī atbilde no tās pašas personas skan pēc atrunas, ka kaut kur bija nauda jāliek, nevis jāveic komunikācija ar ciema iedzīvotājiem un jāuzlabo esošā infrastruktūra. Nevis sporta nodaļa kaut ko uz savas galvas, bet publiskas apspriedes un iesaisti no iedzīvotājiem!!!
- Biežāk brauciet ciemos (iepriekš par to informējot) un klausāties / runājiet ar iedzīvotājiem, kuri visi ienes naudu novada budžetā.
- Nosakiet katrā ciema 2-3 kontaktpersonas, pie kurām ar savām idejām un problēmām varētu griezties iedzīvotāji, lai notiktu tālākā un atgriezeniskā komunikācija (ja vajag – varu palīdzēt ar šo jautājumu – rakstiet -> vienosimies).
- Mums nav vajadzīgas lielas reformas vai uzlabojumi. Galvenais lai būtu gaisma naktī un ceļi labā stāvoklī.
- Attīstība notiks, ja iedzīvotāji apzināsies dabiskas vides vērtību.

Iedzīvotāju norādītie veicamie uzlabojumi transporta jomā



- | | |
|---|---|
| Garciena ciems | 1.6. Apgaismojuma ierīkošana Robežu ielā |
| ● 1.14. Spoguļu izvietošana Garciemā - 2 | 1.7. Apgaismojuma ierīkošana Pļaviņu ielā |
| ● 1.15. Infrastruktūras uzlabošana pie dzelzceļa stacijas | 1.8. Apgaismojuma ierīkošana Pakalnes ielā |
| 1.1. Veloceļa Rīga – Garciems – Carnikava izbūve | 1.9. Ceļa infrastruktūras uzlabošana Palejas ielā |
| 1.2. Trotuāra izveide Mežciema ielā | 1.10. Ceļa asfaltēšana un apgaismojums Nogāzes ielā |
| 1.3. Trotuāra izveide Mežciema ielā | 1.11. Ceļa infrastruktūras uzlabošana Leņķu ielā |
| 1.4. Apgaismojuma ierīkošana Nogāzes ielā | 1.12. Ceļa infrastruktūras uzlabošana Saules ielā |
| 1.5. Apgaismojuma ierīkošana Sauleskrasta ielā | 1.13. Garciena ceļa infrastruktūras uzlabošana |

Iedzīvotāju norādītie veicamie uzlabojumi citās jomā



- | | |
|---|---|
| <ul style="list-style-type: none"> Garciema ciems ● 2.1. Sabiedriskā transporta pieturvietu sakārtošana ● 3.1. Video kameru uzstādīšana ● 3.2. Tilta atjaunošana pāri Eimuru kanālam ● 3.3. Kopienas centra izveide ● 3.4. Volejbola laukums un 3x3 basketbola laukums ● 3.5. Aktīvās atpūtas vieta ● 3.6. Bērnu laukuma modernizācija ● 3.7. Informatīvā stenda ierīkošana | <ul style="list-style-type: none"> 3.7. Soliņu uzstādīšana Mežciema ielā 3.8. Video kameru uzstādīšana 3.8. Ūdens hidrantu izbūve ugunsdrošībai 3.9. Pludmales infrastruktūras uzlabošana 3.10. Soliņu uzstādīšana Mežciema ielā 4.1. Robežu ielas grāvju tīrīšana 4.2. Skaņu slāpējošie risinājumi 4.3. Centralizētās ūdensapgādes un kanalizācijas attīstība |
|---|---|