

Ādažu novada Kadagas ciema attīstības plāns līdz 2027.gadam un ilgtermiņa ieceres



26.03.2026.

Kopsavilkums

Dokuments "Ādažu novada Kadagas ciema attīstības plāns līdz 2027. gadam un ilgtermiņa ieceres" ir stratēģisks dokuments, kas detalizētāk definē Kadagas ciema attīstības virzienus un pasākumus, kas veicami gan vidējā, gan ilgtermiņa perspektīvā. Ciema attīstības plānā paredzētie pasākumi tiks īstenoti, balstoties uz sadarbību starp dažādām iesaistītajām pusēm: ciema kopienu, pašvaldību un citām atbildīgajām iestādēm. Plānu paredzēts ieviest, ievērojot pieejamos finanšu un cilvēkresursus. Pasākumu īstenošana notiks, izmantojot dažādus finansēšanas avotus, tostarp pašvaldības un citu iestāžu budžeta līdzekļus, Eiropas Savienības fondus un privātās investīcijas.

Ciema attīstības plāna izstrāde tika veikta periodā no 2024. gada maija līdz 2025. gada novembrim. Ciema attīstības plāna izstrādi iniciēja Ādažu novada pašvaldības Attīstības un projektu nodaļa, tomēr, uzsākot ciema attīstības plānu izstrādi, šajā procesā tika aicināti iesaistīties vietējie iedzīvotāji, sniedzot savu viedokli gan par esošo situāciju, gan par vēlamajām izmaiņām savā ciemā.

Kadagas ciema **attīstības plāna mērķis** ir nodrošināt līdzsvarotu un drošu ciema attīstību, kas veicina vietējo iedzīvotāju labklājību, uzlabo infrastruktūru un sabiedriskos pakalpojumus un saglabā dabas un kultūrvēsturisko mantojumu nākamajām paaudzēm.

Attīstības plāna uzdevumi:

- Apkopot analīzes rezultātus par ciema telpisko izvietojumu, iedzīvotāju demogrāfiju, infrastruktūru, ekonomikas stāvokli un vides aspektiem
- Izveidot ilgtermiņa vīziju, kas atspoguļo ciema kopienas vēlmes un potenciālu
- Formulēt ciema galvenās prioritātes un stratēģiskos mērķus
- Izveidot konkrētu rīcības plānu ar skaidri definētiem projektiem, termiņiem, atbildīgajām personām un finansējuma avotiem
- Noteikt veidu, kā regulāri uzraudzīt plāna īstenošanas gaitu un izvērtēt rezultātus.

Kadagas ciema ilgtermiņa vīzija: Kadagas ciems ir sakopta un ģimenēm draudzīga vide, kur cieņpilnas un multikulturālas attiecības un savstarpējais atbalsts veido spēcīgu kopienu. Lielā daļā ciema teritorijas vērojama patstāvīga militārā klātbūtne. Šeit tiek augstu vērtēta daba, īpaši aizsargājamās dabas teritorijas, atbildīga attieksme pret vidi un aktīvās atpūtas iespējas, tostarp sporta pasākumi, veicinot veselīgu un daudzveidīgu dzīvesveidu visiem iedzīvotājiem. Ciemu pārsvarā veido meža un mežaparka teritorija, kas zināmā mērā iespaido privātmāju apbūves stilu.

Kadagas ciema galvenās prioritātes:

1. Kopienas saliedēšana un dzīves kvalitātes uzlabošana
2. Satiksmes un mobilitātes infrastruktūras uzlabošana
3. Vides kvalitātes un dabas teritoriju attīstība

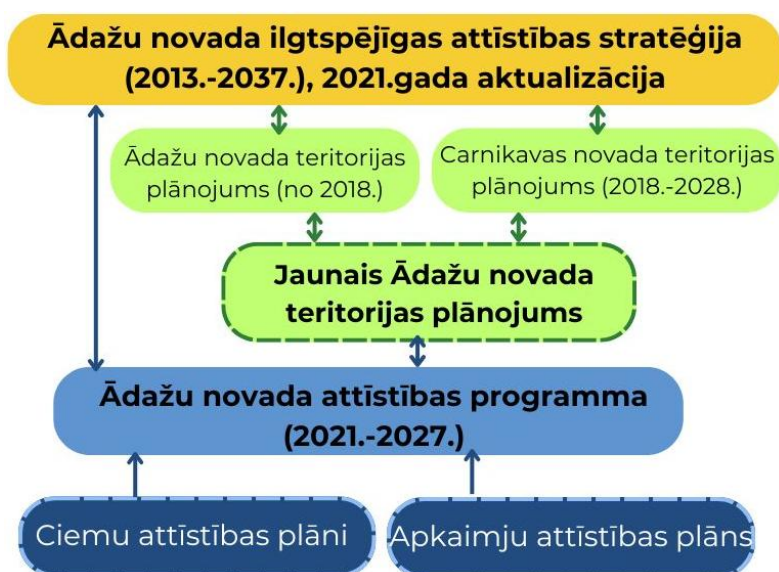
Saturs

Kopsavilkums	1
Ievads 3	
1 Kadagas ciema esošās situācijas raksturojums	5
1.1 Telpiskais novietojums	5
1.2 Kultūrvēsturiskais apraksts.....	6
1.3 Iedzīvotāji	8
1.4 Infrastruktūra	9
1.5 Vide	12
1.6 Ciema robežas atbilstoši jaunajam Teritorijas plānojumam.....	14
1.7 Civilā aizsardzība	15
2 Ciema SVID	17
3 Ciema attīstības vīzija un prioritātes	21
3.1 Ilgtermiņa vīzija par ciema nākotni	21
3.2 Galvenās prioritātes un stratēģiskie mērķi.....	21
4 Rīcības plāns	23
4.1 Ciemā plānotie pasākumi, to īstenošanas termiņš un īstenotājs.....	23
5 Uzraudzības un novērtēšanas sistēma	26
Pielikumi	27

Ievads

Ādažu novadam ir izstrādāti vairāki plānošanas dokumenti (stratēģija, attīstības programma, teritorijas plānojums), kuros noteikts – kā attīstīt novada teritoriju, lai uzlabotu iedzīvotāju dzīvi, sakārtotu ceļus un citu infrastruktūru, attīstītu sabiedriskos pakalpojumus, vienlaikus rūpējoties par dabas un kultūras vērtībām. Tie kalpo kā stratēģisks ietvars pašvaldības lēmumu pieņemšanai un vietējās kopienas attīstības koordinēšanai.

Ciema attīstības plāns, kaut arī nav minēts normatīvajos aktos, ir daļa no plašākās teritoriālās plānošanas sistēmas, un ir **saistīts ar Ādažu novada plānošanas dokumentiem, detalizējot konkrētās teritorijas attīstību**. Dokuments “Ādažu novada Kadagas ciema attīstības plāns līdz 2027. gadam un ilgtermiņa ieceres” ir stratēģisks dokuments, kas detalizētāk definē Kadagas ciema attīstības virzienus un pasākumus, kas veicami gan vidējā, gan ilgtermiņa perspektīvā. Šī dokumenta saturs ir saistīts ar pašvaldības kopējo plānošanas ietvaru: Kadagas ciema attīstības plāns kalpos kā papildinošs instruments pašvaldības attīstības plānošanā, sniedzot detalizētāku informāciju par konkrētā ciema specifiskajām vajadzībām un attīstības prioritātēm pašvaldības attīstības programmai.



1 attēls *Ciema attīstības plāna vieta pašvaldības plānošanas dokumentu hierarhijā*

Ciema attīstības plānā paredzētie pasākumi tiks īstenoti, balstoties uz sadarbību starp dažādām iesaistītajām pusēm: ciema kopienu, pašvaldību un citām atbildīgajām iestādēm. Plāna ieviešana noritēs secīgi, ievērojot pieejamos finanšu un cilvēkresursus. Pasākumu īstenošana notiks, izmantojot dažādus finansēšanas avotus, tostarp pašvaldības un citu iestāžu budžeta līdzekļus, Eiropas Savienības fondus un privātās investīcijas. Īstenošanas process tiks izvērtēts un pielāgots, lai nodrošinātu efektivitāti un atbilstību reālajai situācijai ciemā.

Kadagas ciema attīstības plāna **mērķis** ir nodrošināt līdzsvarotu ciema attīstību, kas veicina vietējo iedzīvotāju labklājību, uzlabo infrastruktūru un sabiedriskos pakalpojumus un saglabā dabas un kultūrvēsturisko mantojumu nākamajām paaudzēm.

Attīstības plāna **uzdevumi**:

- Apkopot analīzes rezultātus par ciema telpisko izvietojumu, iedzīvotāju demogrāfiju, infrastruktūru, ekonomikas stāvokli un vides aspektiem
- Izveidot ilgtermiņa vīziju, kas atspoguļo ciema kopienas vēlmes un potenciālu
- Formulēt ciema galvenās prioritātes un stratēģiskos mērķus
- Izveidot konkrētu rīcības plānu ar skaidri definētiem projektiem, termiņiem, atbildīgajām personām un finansējuma avotiem
- Noteikt veidu, kā regulāri uzraudzīt plāna īstenošanas gaitu un izvērtēt rezultātus

Ciema attīstības plāna izstrāde tika veikta periodā no 2024. gada maija līdz 2025. gada novembrim. Ciema attīstības plāna izstrādi iniciēja Ādažu novada pašvaldības Attīstības un projektu nodaļa, tomēr, uzsākot ciema attīstības plānu izstrādi, šajā procesā tika aicināti iesaistīties vietējie iedzīvotāji, sniedzot savu viedokli gan par esošo situāciju, gan par vēlamajām izmaiņām savā ciemā. Iedzīvotāji vislabāk pārzina savas ikdienas vajadzības, problēmas un vēlmes, tāpēc Kadagas iedzīvotāju līdzdalība plāna izstrādē bija ļoti svarīga. Lai aktivizētu iedzīvotājus, tika organizētas 2 tikšanās (28.08.2024., 15.09.2025.) un iedzīvotāju aptauja (10.05.2024.-30.11.2024.), kuras mērķis bija noskaidrot Ādažu novada iedzīvotāju viedokli par situāciju savā ciemā un vēlamajām tā izmaiņām līdz 2027.gadam. No Kadagas ciema aptaujā piedalījās 23 respondenti.



2 attēls *Kadagas ciema iedzīvotāju tikšanās 28.08.2024.*



3 attēls *Kadagas ciema iedzīvotāju tikšanās 15.09.2025.*



Par līdzdalības iespējām sabiedrība tika informēta pašvaldības tīmekļa vietnē, pašvaldības un vietējās kopienas sociālajos tīklos, informatīvajos laikrakstos, kā arī aicinot iedzīvotājus personiski. Ciemu attīstības plānu izstrādes jaunumiem pašvaldības mājas lapā izveidota atsevišķa sadaļa.

Kadagas ciema attīstības plānu izstrādāja Ādažu novada pašvaldības Attīstības un projektu nodaļas vadītāja Inga Pērkone sadarbībā ar ciema iedzīvotājiem.

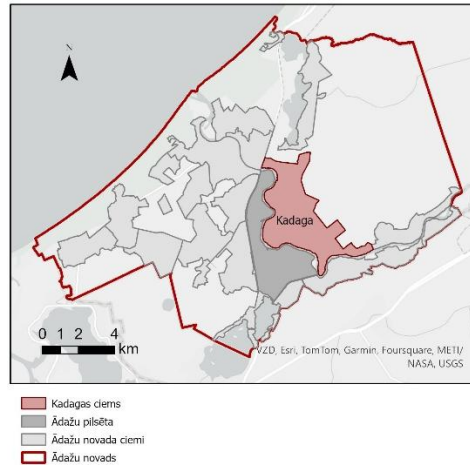
1 Kadagas ciema esošās situācijas raksturojums

1.1 Telpiskais novietojums

Kadagas ciems atrodas Ādažu novada centrālajā daļā, aptuveni 3 km attālumā no Ādažu pilsētas centra (skat. 4. attēlu).

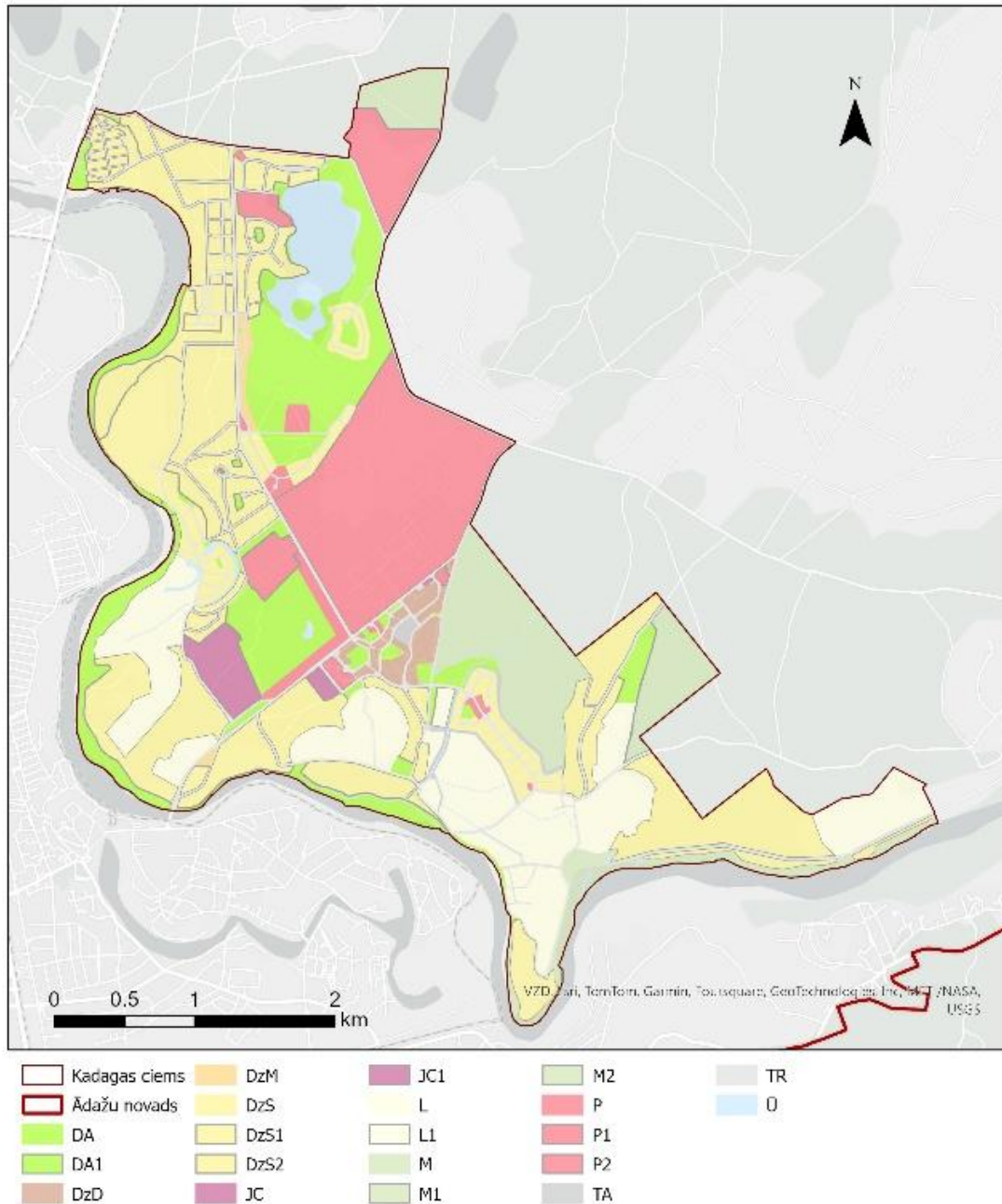
Kadagas ciema teritorija ir 15,29 km² liela un platības ziņā tas ir lielākais Ādažu novada ciems. Ciema teritorijas lielums rosināja iedzīvotāju vēlmi veidot ciemu apgabalos.

Kadagas ciemam centrs veidojas starp pirmsskolas izglītības iestādi "Mežavēji", sporta laukumu un Kadagas ceļu.



4 attēls Kadagas ciems Ādažu novadā

Atbilstoši Ādažu novada teritorijas plānojumā (2018.) noteiktajam funkcionālajam zonējumam, Kadagas ciems izceļas ar plašām mežu teritorijām (M, M1, M2) un ūdeņu platībām (Ū), kas veido tā dabas un ekoloģisko pamatu, nodrošinot gan ainavisko vērtību, gan rekreācijas iespējas. Savrupmāju apbūves teritorijas (DzS, DzS1, DzS2) un mazstāvu dzīvojamās zonas (DzM) nodrošina dzīvojamo vidi ar zemu blīvumu, kamēr daudzstāvu dzīvojamās apbūves zonas (DzD) piedāvā augstākas apbūves blīvuma iespējas. Daudzstāvu apbūve ir izveidojusies un tiek atbalstīta ciema centra teritorijā. Publiskās apbūves teritorijas (P, P1, P2) apjoms ir ievērojams, norādot uz spēcīgu militārās infrastruktūras klātbūtni. Lauksaimniecības teritorijas (L, L1) papildina ciema tradicionālo funkciju, savukārt transporta infrastruktūras teritorijas (TR) rada pamatu labai savienojamībai un mobilitātei. Dabas un apstādījumu zonas (DA, DA1) uzsver apņemšanos saglabāt un uzturēt dabas vērtības. Skat. 5.attēlu.



5 attēls Kadagas ciema funkcionālais zonējums

Pašvaldības zemes vienības Cīruļu ielā 2, Kadagā lielākā daļa ir iznomāta mazdārziņu nomnieku biedrībai "VINETAS" uz 6 gadiem (līguma termiņš ir 31.12.2027.). Beidzoties līguma termiņam 2027. gadā pašvaldība vērtēs iespēju to pagarināt. Līguma nosacījumi paredz nomniekiem ir spējas novietot uz nomātiem zemesgabaliem mazēkas dārza inventāram.

1.2 Kultūrvēsturiskais apraksts¹

Kadagas ciema nosaukums ir sens un ar skaidru saikni ar lībiešu valodu. E. Pētersones grāmatā norādīts, ka "Kadaga" cēlies no lībiešu (līvu) vārda *gadāg* jeb kadiķis – tātd

¹ Pētersone, Elita. *Ādaži. Pagātnes dialogs ar tagadni*. Ādaži: Ādažu novada dome, 2019. 264 lpp.

“Kadiķu ciems”, un šī pati izcelsme attiecas arī uz Kadagas ezeru (Kadiķu ezeru). Tas liecina, ka teritorija lībiešu apdzīvotajā zonā bijusi pazīstama jau viduslaikos, un to raksturojuši ainaviski priežu–kadiķu meži pie Gaujas un apkārtējiem ezeriem.

Kadagas apkārtnē vēsturiski piederēja pie Iļķenes, Carnikavas un Sējas muižu zemēm, kas vēlāk kļuva nozīmīgas, veidojot Latvijas armijas vajadzībām piemērotu teritoriju. Līdz 20. gadsimta sākumam Kadagas ciems nebija izteikts apdzīvots centrs, bet drīzāk plašs mežains masīvs ar atsevišķām viensētām, medību vietām un ūdeņiem. Tieši šis neskartais mežu masīvs kļuva noteicošs nākamajiem notikumiem ciema attīstībā.

Kadaga kļuva par vienu no stratēģiski svarīgākajām vietām Latvijas armijas attīstībā. 1927. gadā valsts armijas rīcībā Latvijas Republikas Centrālā zemes ierīcības komisija nodeva plašus mežu masīvus un brīvās zemes, tostarp Iļķenes, Štāles, Pabažu un Carnikavas muižu zemes, kā arī vairākus ezerus – to vidū Kadagas ezeru.² Norādes liecina, ka sākotnēji šī teritorija tika dēvēta vienkārši par “piemērotu vietu mācībām”, bet jau 1928.–1929. gadā tā kļuva par vienu no galvenajām armijas artilērijas mācību vietām, nodrošinot apmācību tuvu Rīgai (tas tika uzskatīts par militāri nepieciešamu). Līdz ar to Kadaga kļuva par pastāvīgu karavīru nometni, šautuvju un poligona infrastruktūras zonu.

Otrā pasaules kara un padomju okupācijas gados Kadaga pārtapa par PSRS armijas bāzi. Šeit dislocējās militārās vienības, tika izbūvētas kazarmas un noliktavas. 1980. gados poligons un Kadaga kļuva par vienu no PSRS militārā sektora centriem Pierīgā, un to cieši kontrolēja padomju militārā pārvalde. 1991. gadā saspridzinātā Kadagas dzelzs tilta atjaunošanas process, ko veica padomju armijas karavīri, parāda militārās klātbūtnes intensitāti pat Atmodas laikā.

Padomju klātbūtne skāra arī vietējās saimniecības attīstību – kolhozam “Ādaži” bija jāveic dažādas “nodevas” armijas bāzei, turklāt šī militārā zona ietekmēja apkārtnes civilās būvniecības ritmu un virzienu. Ādažu ciema padomes vēlēšanās, lai cik formālas tās bija, Kadagā tika izveidots atsevišķs iecirknis, kurā balsoja tikai militārpersonas un viņu ģimenes locekļi ar nekur npublicētiem kandidātu sarakstiem. Pēc 1994. gada vienošanās ar Krieviju par karaspēka izvešanu, Kadagas bāze un Ādažu poligons tika nodoti Latvijas bruņoto spēku rīcībā.

21. gadsimtā Kadaga kļuvusi par vienu no stratēģiski nozīmīgākajām militārajām vietām Baltijā. NBS Ādažu militārajā bāzē izvietotas Latvijas armijas vienības, kā arī NATO daudz nacionālie spēki. Šī teritorija ir būtiska visas valsts aizsardzības sistēmā.

Lai gan Kadagas identitāti ilgstoši noteica militārās funkcijas, 21. gadsimtā ciemā pakāpeniski attīstās arī civilā dzīve – daudzdzīvokļu mājas, ģimeņu apkaimes un pakalpojumi. Vairāki vēsturiski armijas objekti turpina pastāvēt blakus modernajai infrastruktūrai, un ciems saglabājis savu savdabīgo ainavu – mežaino vidi, ezerus un tuvumu Gaujai. Kadagu joprojām raksturo militārā zona, taču tās loma kā dzīvojamam

² [Ādažu poligonam - 85. gadadiena](#). *Latvijas armija | YouTube*. 2013. g. 5. novembrī.

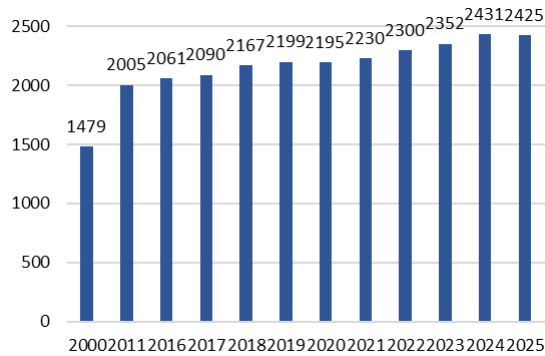
Ādažu novada Kadagas ciema attīstības plāns līdz 2027.gadam un ilgtermiņa ieceres

ciematam aug. Ciema kultūrvēsturiskās vides nozīmīga daļa joprojām saistīta ar poligona un militārās apbūves vēsturi.

1.3 Iedzīvotāji

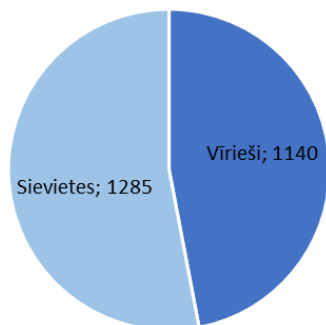
Kadagas ciemā 01.01.2025. dzīvoja 2425 iedzīvotāji, kas ir 10,53% no Ādažu novada iedzīvotāju kopskaita.

Iedzīvotāju skaita ziņā Kadaga ir 2. lielākais Ādažu novada ciems. Savukārt skatoties no teritorijas apdzīvojuma viedokļa, tas ir 10. lielākais ciems novadā (159 cilv./km²). Laika posmā no 2000. līdz 2025. gadam iedzīvotāju skaits katru gadu ir palielinājies vidēji par 2% gadā (skat. 6. attēlu).

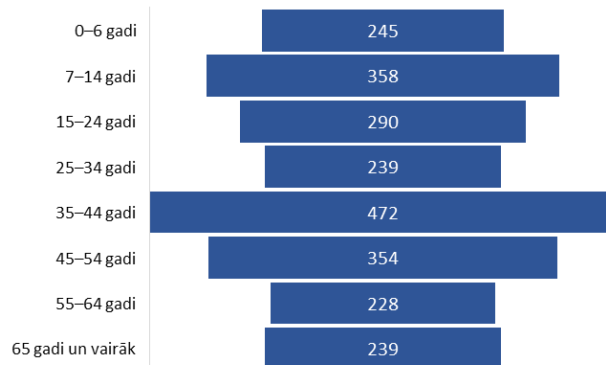


6 attēls Iedzīvotāju skaita izmaiņas Kadagas ciemā 2000.-2025., uz gada sākumu (Info: CSP)

Neskatoties uz palielināto militārpersonu aktivitāti Kadagas ciemā, pēc dzimuma sieviešu ir nedaudz vairāk nekā vīriešu (skat. 7. attēlu). 25% no Kadagas iedzīvotājiem ir vecumā līdz 14 gadiem, savukārt 10% - 65 un vairāk gadu vecumā (skat. 8. attēlu).

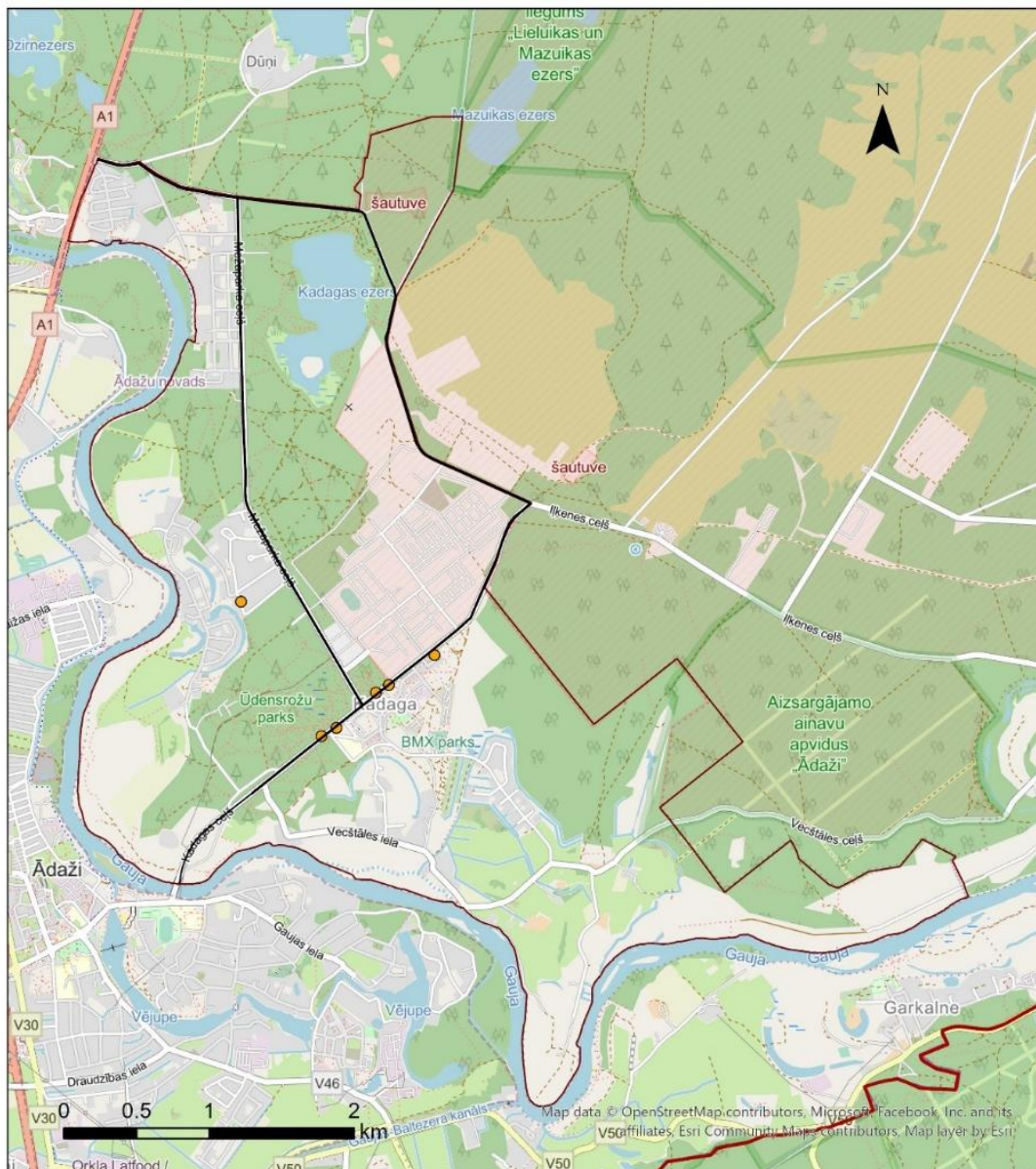


7 attēls Iedzīvotāju skaits Kadagas ciemā pēc dzimuma, 01.01.2025. (Info: CSP)



8 attēls Iedzīvotāju skaits Kadagas ciemā vecuma grupās, 01.01.2025. (Info: CSP)

1.4 Infrastruktūra



Autoceļi Kadagas ciemā

- iela
- pārējie ceļi asfalts
- Autobusu pieturas
- ▭ Kadagas ciems
- ▭ Ādažu novads

9 attēls Kadagas ciema transporta infrastruktūra

Ceļa infrastruktūra

Kadagas ciemu šķērso vairākas ceļi, tostarp Kadagas ceļš, Mežaparka ceļš, Vecstāles ceļš un Ilķenes ceļš. Šie ceļi nodrošina labu piekļuvi ciemam un savienojumu ar apkārtējiem reģioniem, veicinot ērtu satiksmi un mobilitāti iedzīvotājiem.

Ielu apgaismojums

Kadagas ciema atsevišķās teritorijās ir pieejams ielu apgaismojums, kas būtiski uzlabo drošību un dzīves kvalitāti šajās vietās, īpaši tumšajā diennakts laikā.



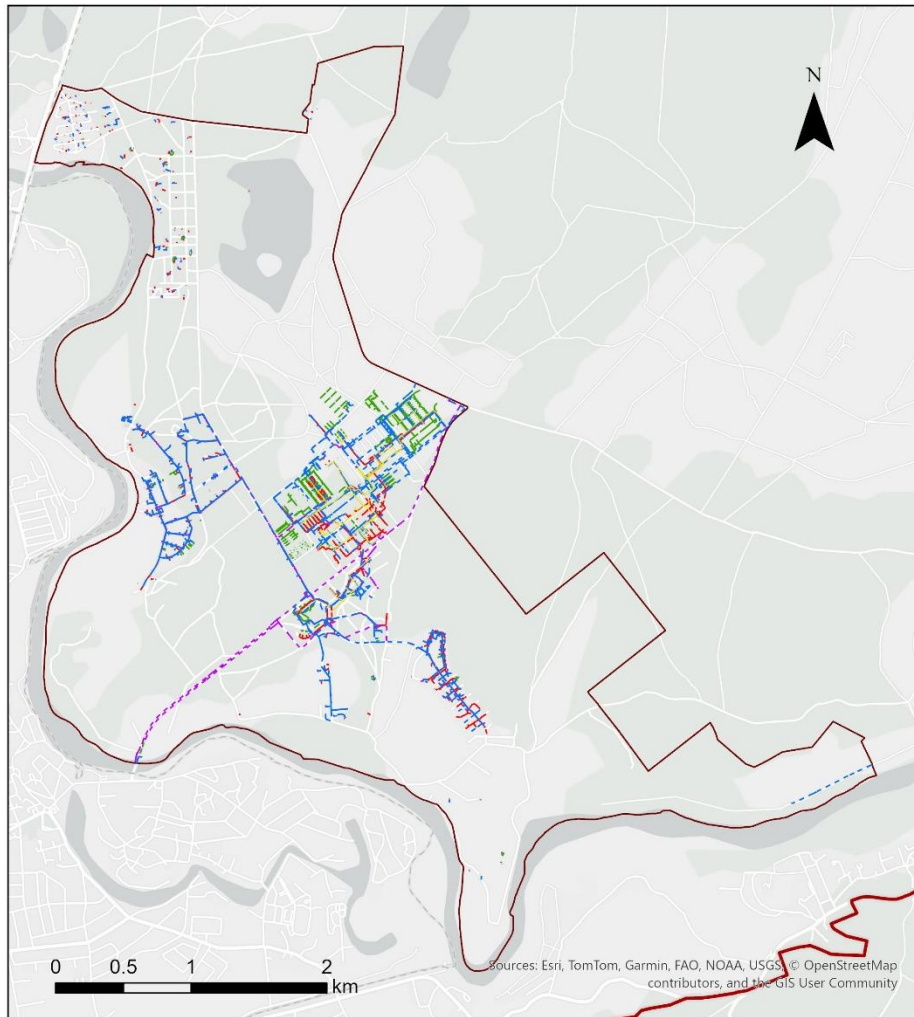
10 attēls Pašvaldības ielas un ceļi, t.sk., apgaismotās ielas Kadagas ciema teritorijā
(Info avots: P/A “Carnikavas komunālserviss”)

Velo un gājēju infrastruktūra

Kadagas ciemā ir izveidots velo celiņš, kas uzlabo velobraucēju un gājēju drošību un pārvietošanās iespējas. Ciemu šķērso vairāki velo maršruti, tostarp reģionālas nozīmes velo maršruts Nr.10 “Ādaži – Ilķene”, kas nodrošina savienojumu ar Saulkrastu pagastu un Raganu. Papildus tam ciemā iet arī vietējas nozīmes maršruti, piemēram, Nr.136 “Ādaži – Dūņezers” un kempinga “Leiputrija” velo maršruts Nr.117.

Sabiedriskā transporta infrastruktūra

Kadagas ciema centrā ir pieejami sabiedriskā transporta pakalpojumi, un ciemā atrodas sešas autobusa pieturas, tomēr tas nenodrošina labu piekļuvi sabiedriskajiem pakalpojumiem visiem ciema iedzīvotājiem.

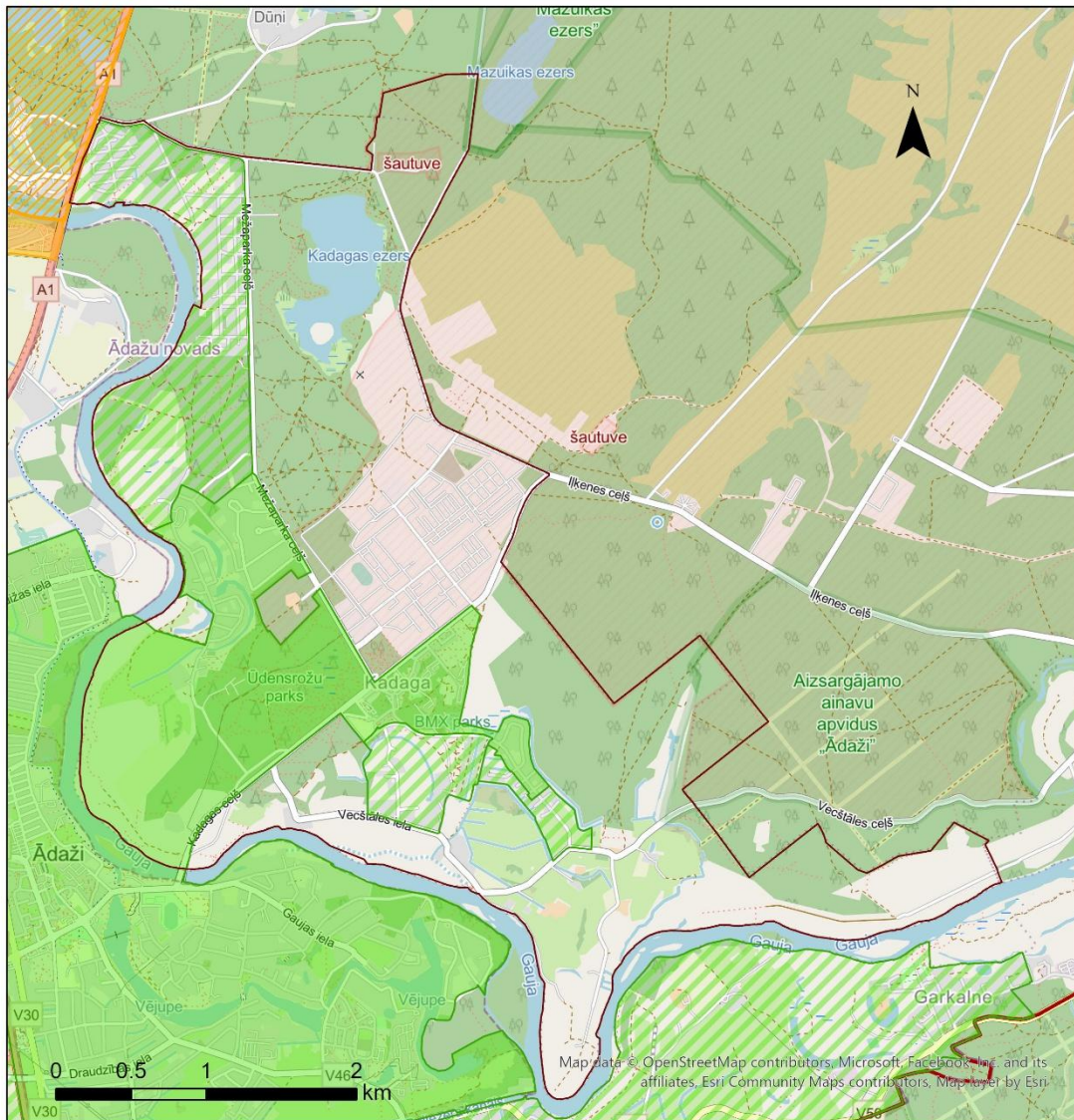


Siltumapgādes tīkli	Kanalizācijas tīkli	Spiediena sadzīves
— Pagalmu vadī, pievadi	— Paštesces lietūs	— Nav datu Spiediena sadzīves, Nav datu
Ūdensapgādes tīkli	— Nav datu Paštesces lietūs, Nav datu	— Kadagas ciems
Hierarhija, Tecēšanas virziens	— Paštesces sadzīves	— Ādažu novads
— Nav norādīts Nav datu, Nav norādīts	— Nav datu Paštesces sadzīves, Nav datu	

11 attēls Kadagas ciema tehniskā infrastruktūra

Ūdensapgāde un kanalizācija

Kadagas ciemā ir pieejami centralizētās ūdensapgādes un kanalizācijas pakalpojumi, kurus nodrošina SIA “Ādažu Ūdens”. Ciemā atrodas divi artēziskie urbumi ar kopējo jaudu 9 l/sek. Ūdens tiek attīrīts modernā ūdens sagatavošanas stacijā ar jaudu 200 m³/dnn un tiek padots centralizētajā ūdensapgādes sistēmā, izmantojot otrā pacēluma sūkņu staciju. Kanalizācijas notekūdeņi tiek novadīti uz Ādažu attīrīšanas iekārtām.



- Kadagas ciems
- Ādažu novads
- Carnikavas perspektīvā ūdenssaimniecības apsaimniekošanas aglomerācija
- Carnikavas ūdenssaimniecības aglomerācija
- Perspektīvā Ādažu ūdenssaimniecības aglomerācija
- Ādažu ūdenssaimniecības aglomerācija

12 attēls Kadagas ciemā esošā un plānotā ūdenssaimniecības aglomerācija

Sociālā infrastruktūra

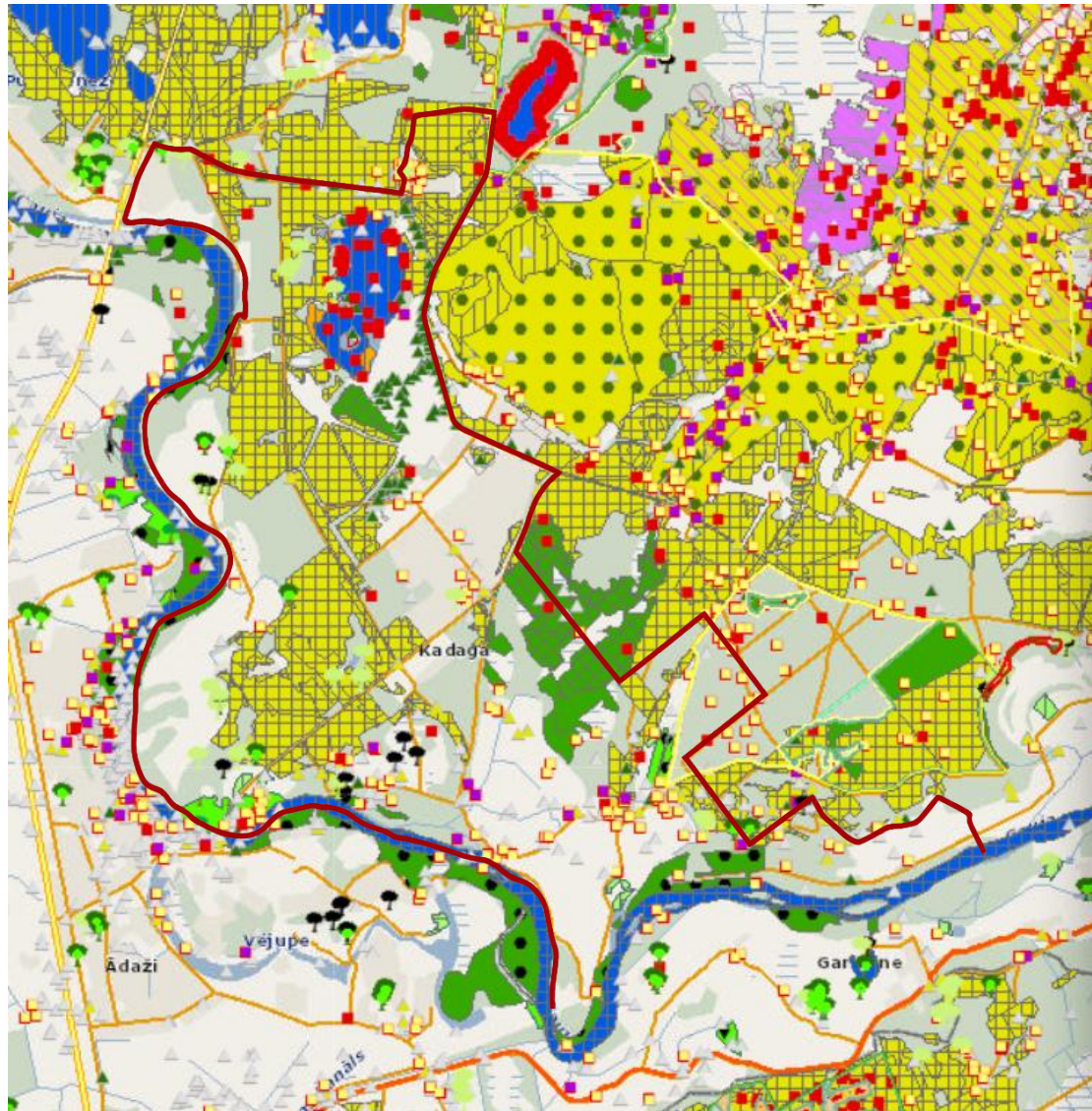
Kadagas ciemā ir nodrošināta pirmsskolas izglītība – ciemā darbojas pirmsskolas izglītības iestāde “Mežavēji”. Tuvākā vispārējās izglītības iestāde (Ādažu vidusskola) un Ādažu slimnīca atrodas aptuveni 4 km attālumā no Kadagas ciema centra, kas nodrošina iedzīvotāji iespēju salīdzinoši ātri saņemt nepieciešamos izglītības un veselības aprūpes pakalpojumus.

1.5 Vide

Kadagas ciems atrodas Piejūras zemienē Rīgas līdzenumā, kas nosaka teritorijas reljefu un dabas apstākļus.

Ādažu novada Kadagas ciema attīstības plāns līdz 2027.gadam un ilgtermiņa ieceres

Atbilstoši Dabas datu pārvaldības sistēmā OZOLS publicētajai informācijai, Kadagas ciema teritorijā vai tās tuvumā sastopamas mežainas piejūras kāpas, boreāli meži, purvaini meži, aluviāli krastmalu un palieņu meži, Piejūras zemienu smiltāju līdzenumu sausi virsāji, ar lakstaugiem klātas pelēkās kāpas, sausi zālāji kaļķainās augsnēs, parkveida pļavas un ganības, pārejas purvi un slīkšņas, aizsargājami koki, aizsargājami putni u.c. aizsargājamas atradnes un dzīvotnes (skat. 13. attēlu).



<ul style="list-style-type: none">Mežainas piejūras kāpas, 2180Ar lakstaugiem klātas pelēkās kāpas, 2130*Piejūras zemienu smiltāju līdzenumu sausi virsāji, 2320Parkveida pļavas un ganības, 6530*Sausi zālāji kaļķainās augsnēs, 6210Veci vai dabiski boreāli meži, 9010*Purvaini meži, 9100*Aluviāli krastmalu un palieņu meži, 91E0*	<ul style="list-style-type: none">Pārejas purvi un slīkšņas, 7140Sugu dzīvotnes. Augi, sēnes, ķērpji, sūnas un alģes.Citi sugu dati. Bez mugurkaulnieki, zivis, abinieki, rāpuļi un zīdītāji.Upju strautiņas un dabiski upju posmi, 3260Eitrofi ezeri ar iegrimušo ūdensaugu un peldaugu augāju, 3150Ezeri ar oligotrofām līdz mezotrofām augu sabiedrībām, 3130	Koki (no M1:50 000) <ul style="list-style-type: none">sausoknis/kritālavalsts nozīmeslikvidēts (nav spēkā)nav definētspotenciāls (plānots)	Aizsargājamo sugu atradnes (punkti) <ul style="list-style-type: none">jauns ierakstsAizsargājamo sugu atradnes. Augi, sēnes, ķērpji, sūnas un alģes.Aizsargājamo sugu atradnes. Bez mugurkaulnieki, zivis, abinieki, rāpuļi un zīdītāji.Aizsargājamo sugu atradnes. Putni.	Citi sugu dati (punkti) <ul style="list-style-type: none">jauns ierakstsCiti sugu dati. Augi, sēnes, ķērpji, sūnas un alģes.Citi sugu dati. Bez mugurkaulnieki, zivis, abinieki, rāpuļi un zīdītāji.Citi sugu dati. Putni.
--	---	---	--	--

13 attēls Īpaši aizsargājamās dabas teritorijas, mikroliegumi, īpaši aizsargājamās sugas un biotopi (Info avots: <https://ozols.gov.lv/pub>)

1.6 Ciema robežas atbilstoši jaunajam Teritorijas plānojumam

Ādažu novada dome 23.11.2022. pieņēma lēmumu Nr. 558 "Par Ādažu novada teritorijas plānojuma izstrādes uzsākšanu", uzsākot jauno Ādažu novada teritorijas plānojuma izstrādi. Viens no darba uzdevumiem šajā procesā bija izvērtēt spēkā esošās pilsētas un ciemu robežas un, ja nepieciešams, sagatavot priekšlikumus to izmaiņām.

Normatīvie akti³ nosaka, ka ciems ir tāda novada teritorijas daļa, kurā ir vai tiek plānota koncentrēta apbūve, pastāvīgi dzīvo cilvēki un ir izveidota attiecīga infrastruktūra. Ministru kabineta noteikumi⁴ konkretizē prasības pilsētu un ciemu veidošanai vai paplašināšanai, lai tie veidotos kompleksi, kompakti un pašpietiekami, paredzot tajos:

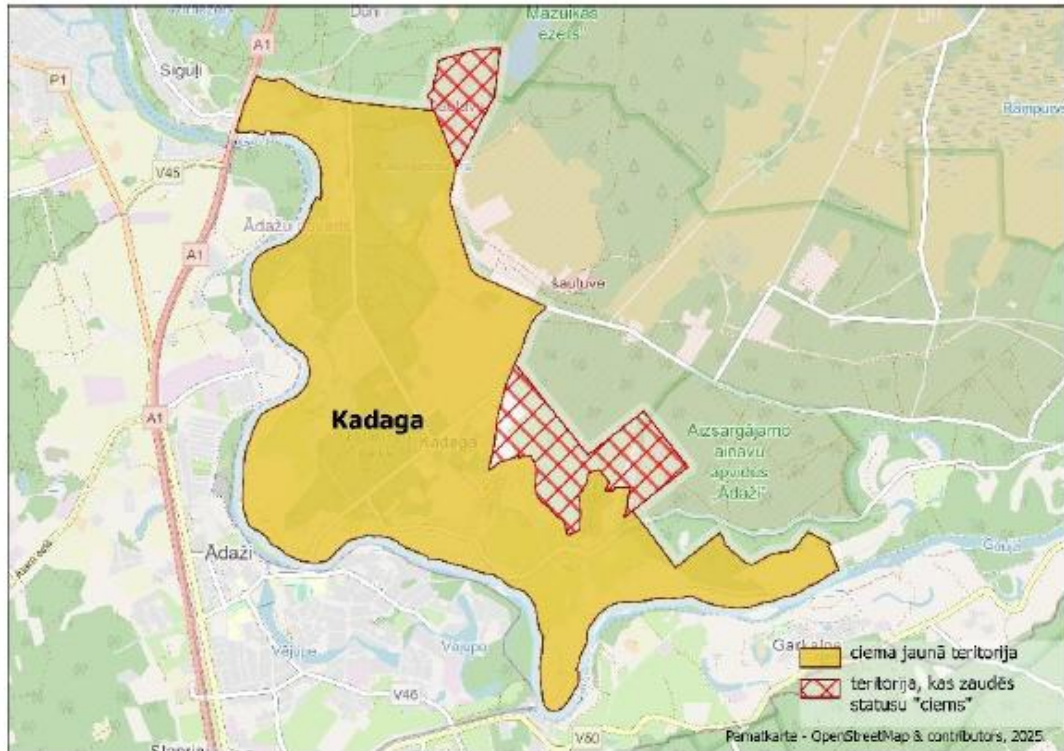
- transporta infrastruktūru, kas balstīta uz hierarhisku pašvaldības ceļu tīkla un pašvaldības ceļu tīkla sasaisti ar valsts autoceļu tīklu;
- inženiertīklu nodrošinājumu;
- daudzveidīgu teritorijas izmantošanu ar iespējām nodrošināt iedzīvotājiem nepieciešamo pakalpojumu apjomu;
- teritorijas sasniedzamību ar sabiedrisko transportu un vietas mērogam atbilstošu mobilitāti, kurā prioritāte ir gājējiem un velotransportam;
- teritorijas pārvaldības nodrošinājumu (piemēram, ielu un inženiertīklu uzturēšanu un apsaimniekošanu, kā arī atkritumu savākšanu);
- publiskiem mērķiem paredzētās teritorijas;
- publisko ārtelpu, tai skaitā publiski pieejamas rekreācijas, dabas un apstādījumu teritorijas.

Izvērtējot noteiktos kritērijus, esošo izmantošanu un attīstības tendences, iedzīvotāju viedokļus, iedzīvotāju skaitu, teritorijas plānojumā ir ietverti risinājumi ciemu robežām. Ādažu novada pašvaldība 26.06.2025. pieņēma lēmumu "Par Ādažu novada teritorijas plānojuma 1.redakcijas nodošanu publiskajai apspriešanai un institūciju atzinumu saņemšanai", ar kuru Ādažu novada teritorijas plānojuma 1.redakcija nodota publiskai apspriešanai. **Tajā⁵ noteikts, ka Kadagas ciema robežas tiek mainītas, izslēdzot ar ciemu nesaistītu Aizsardzības ministrijas īpašumu un purvainas, apbūvei nepiemērotas teritorijas pie NBS poligona robežas.**

³ Administratīvo teritoriju un apdzīvoto vietu likuma 9.panta (2) daļa

⁴ Ministru kabineta 30.04.2013. noteikumu Nr. 240 "Vispārīgie teritorijas plānošanas, izmantošanas un apbūves noteikumi" 61.punkts

⁵ Ādažu novada teritorijas plānojums Paskaidrojuma raksts Redakcija 1.0



14 attēls Kadagas ciema robežu izmaiņas (Info avots: Ādažu novada teritorijas plānojums Paskaidrojuma raksts Redakcija 1.0)

Ciema robežu izmaiņas stāsies spēkā pēc jaunā Ādažu novada Teritorijas plānojuma gala redakcijas apstiprināšanas.

1.7 Civilā aizsardzība⁶

Iespējamie apdraudējumi

Kadaga atrodas meža masīvu tuvumā, tāpēc vasaras sausuma laikā ir paaugstināts meža un kūdras ugunsgrēku risks. Teritoriju var ietekmēt spēcīgas vētras, intensīvi nokrišņi un ar tiem saistītie elektroapgādes traucējumi. Daļa teritorijas pie Gaujas pakļauta plūdu riskam. Netālu atrodas militārais poligons, kura darbība var radīt troksni un vibrācijas, bet civilās aizsardzības plānā nav norādīts, ka no tā izriet specifiski papildu apdraudējumi iedzīvotājiem.

Riska novēršana

Pašvaldība uztur meliorācijas sistēmas un ceļus, lai novērstu plūdu risku un nodrošinātu glābšanas dienestu piekļuvi. Operatīvie dienesti brīdina par meža ugunsbīstamību, stipru vēju un intensīvu nokrišņu riskiem. Elektroapgādes uzņēmumi novērš tīkla bojājumus pēc vētrām.

Kur doties evakuācijas gadījumā

⁶ Ādažu novada sadarbības teritorijas Civilās aizsardzības plāns (publiski pieejamā daļa), apstiprināts Ādažu novada pašvaldības domes 25.01.2024. sēdē

Kadagas iedzīvotājiem jāierodas evakuācijas pulcēšanās vietā: pie **Tirdzniecības centra Kadaga, Mežavēju ielā 3**. Šo vietu izmanto arī **Divezeri un Ilķene**.

Pagaidu izmitināšanas iespējas:

- **Carnikavas vidusskola, Nākotnes iela 1** (400 vietas),
- **Ādažu sākumskola, Attekas ielā 16**,
- **Ādažu vidusskola, Gaujas ielā 30**, ja nepieciešama lielāka ietilpība.

Iedzīvotāju rīcībā esošie resursi

Mājsaimniecībās vēlams turēt krājumus vairākām dienām — ūdeni, pārtiku, lukturīti, baterijas, pamata aptieciņu, kā arī uzlādētu telefonu. Ugunsbīstamības sezonā jāievēro īpaša piesardzība mežos un jāziņo par dūmiem.

Galvenie norādījumi iedzīvotājiem

Svarīgi zināt ceļu uz pulcēšanās vietu Mežavēju ielā 3 un spēt līdz tai nokļūt arī bez transporta. Evakuācijas gadījumā jāņem līdzi nepieciešamākās lietas un jāklausa glābšanas dienestu norādījumiem. Personām, kuras plāno nekustamā īpašuma iegādi vai apbūvi, jāizvērtē militāro aktivitāšu radītos riskus un jāparedz specifiski tehniski risinājumi, piemēram, uzlabota skaņas izolācija un ēku telpiskā orientācija (guļamtelpu izvietošanu pretējā pusē militārajai zonai), lai mazinātu ietekmi uz iedzīvotāju veselību un dzīves kvalitāti.

2 Ciema SVID

Kvalitātes	Stiprās puses	Vājās puses	Iespējas	Draudi
Sabiedrība	<ul style="list-style-type: none"> • Ciemā dzīvo draudzīgi, sportiski, atraktīvi kaimiņi • Spēcīga kopiena – augsta savstarpējā komunikācija WhatsApp grupās • Multikulturāla vide, cieņa un atbalsts vienam pret otru • Ģimenēm draudzīga un droša vide • Notiek aktīva sporta darbība un sporta pasākumi • Ir BMX trase un spēļu laukumi • Ciemā notiek patstāvīgs iedzīvotāju skaita pieaugums (pēdējo 5 gadu laikā iedzīvotāju skaits pieauga vidēji par 2% gadā) • 25% no ciema iedzīvotājiem ir bērni līdz 14 gadu vecumam 	<ul style="list-style-type: none"> • Trūkst aktivitāšu jauniešiem – nav skeitparka, sporta laukuma, vietas aktīvai laika pavadīšanai • Attālinātība starp iedzīvotājiem • Maz kultūras pasākumu, nepieciešami vairāk vietējo svētku un iniciatīvu • Ciemā esošajā militārajā bāzē ir vairāk cilvēku nekā pašā ciemā • BMX trase nav apgaismota 	<ul style="list-style-type: none"> • Jārīko saliedēšanas, izglītošanas un sporta pasākumi, jāveicina sporta aktivitātes • Jāizveido vieta bezmaksas brīvā laika aktivitātēm bērniem, jauniešiem un senioriem • Jāuzlabo BMX trase, nodrošinot apgaismojumu treniņiem • Jāveicina ciema identitāte, pie Mežvidiem izveidojot atpazīstamu nosaukumu • Jārīko kultūras, saliedēšanas u.c. pasākumi (Baltā galdauta svētki u.tml.) 	<ul style="list-style-type: none"> • Jaunieši, kam nav aktivitāšu, vairāk laika pavada pie viedierīcēm vai bezmērķīgi staigā ārā • Kopienas aktivitāšu trūkums var vājināt piederības sajūtu ciemam
Ekonomika	<ul style="list-style-type: none"> • Kadaga ir neatņemama Ādažu daļa • Ciemā ir tirdzniecības centrs “Kadaga”, t.sk., veikals, restorāns, aptieka 	<ul style="list-style-type: none"> • Nav pietiekami attīstīta uzņēmējdarbība • Pārāk lēna infrastruktūras attīstība 	<ul style="list-style-type: none"> • Jāveido aktīva vide ar neuzbāzīgu, bet klātesošu militāru atribūtiku, izmantojot to ar pozitīvu noskaņu • Jāattīsta mikromobilitātes infrastruktūra, kas veicinātu 	<ul style="list-style-type: none"> • Nomas (Bolt, CityBee) auto novietojumi gar dzīvokļiem apgrūtina iedzīvotājiem novietot savus auto

Ādažu novada Kadagas ciema attīstības plāns līdz 2027.gadam un ilgtermiņa ieceres

Kvalitātes	Stiprās puses	Vājās puses	Iespējas	Draudi
	<ul style="list-style-type: none"> • Ir mikromobilitātes iespējas 	<ul style="list-style-type: none"> • Nav renovētas daudzdzīvokļu mājas, daudz nepabeigtu būvju • Slikta ceļu infrastruktūra – bedraini, negreiderēti ceļi, īpaši Mežaparka ceļš, Bērzu gatve, Cīruļu, Apogu un Kāpas ielas • Nav drošības barjeras no Kadagas līdz Gaujas tiltam, bet atļautais braukšanas ātrums tur palielināts uz 70 km/h • Trūkst gājēju celiņi un pārejas, īpaši līdz Kadagai un Mežvidiem • Izveidotajai autobusu pieturai pie Mežvidiem nav nosaukums • Nepietiekams sabiedriskā transporta reisu skaits uz Ādažiem un Rīgu un Carnikavu • Nav skolas autobusa • Nav apgaismojums uz Cīruļu ielas • Sakaru infrastruktūra nepietiekami jaudīga, iedzīvotājiem neskaidrs 	<ul style="list-style-type: none"> • pārvietošanos ar videi draudzīgiem transporta veidiem • Jāuzlabo daudzstāvu māju kvalitāte, jāveic renovācijas • Jāuzlabo satiksmes drošība, uzstādot radaru ceļa posmā tilts – Kadaga • Nepieciešams divlīmeņu krustojums ar šoseju A1, uz Saulkrastu šosejas un Iļķenes ceļa • Jāpabeidz gājēju un veloceļa izbūve no Kadagas uz Mežvidiem un līdz A1 • Jāatjauno Iļķenes ceļš posmā no autoceļa A1 līdz Mežaparka ceļa pagriezienam • Jāatjauno Mežaparka ceļš vēl neatjaunotajā posmā • Cita Mežaparka ceļa pārbūve pilnā apjomā • Jāuzlabo sabiedriskā transporta pieejamība, nodrošinot skolas autobusu un vairākus reisos rītos un vakaros • Jāveic attiecību sakārtošana ar moto trases īpašniekiem, nosakot atbilstošus darbības laikus 	<ul style="list-style-type: none"> • Militārā bāze var radīt neatbilstošu slodzi infrastruktūrai un ekonomiskajiem resursiem • Lēna ceļu un infrastruktūras attīstība var mazināt dzīves kvalitāti un iedzīvotāju apmierinātību

Ādažu novada Kadagas ciema attīstības plāns līdz 2027.gadam un ilgtermiņa ieceres

Kvalitātes	Stiprās puses	Vājās puses	Iespējas	Draudi
		<p>optiskā interneta pieslēgšanas process</p> <ul style="list-style-type: none"> • Automašīnu vadītāji Kadagas ceļā pārsniedz ātruma ierobežojumus • Trūkst automašīnu stāvvietu 	<ul style="list-style-type: none"> • Veidot alternatīvas iespējas Kadagas savienojumam ar Ādažiem (gaisa tramvajs) • Uzturēt kārtībā Iļķenes ceļu • Attīstīt optisko internetu • Iekšēja novada sabiedriskā transporta tīkla attīstība 	
Vide	<ul style="list-style-type: none"> • Daba – priežu mežs, ezeri, upe, NATURA 2000 teritorijas, netālu jūra, svaigs gaiss un klusums • Sēnes, ogas • Rīgas tuvums, bet nav pilsētas burzmas • Sakopta, sakārtota un bērniem draudzīga vide • Atbildīga attieksme pret vidi • Ir pieejami centralizētās ūdensapgādes un kanalizācijas pakalpojumi 	<ul style="list-style-type: none"> • Nesakoņas ceļu un ielu malas pie privātajiem īpašumiem • Koki pārāk tuvu mājām, traucē saules gaismai • Nepietiekama atkritumu izvešana – bērnu laukumos atkritumus izmētā dzīvnieki, nesakoņa pludmale pie Kadagas ezera • Bieži smird sūkņu stacija, nesakoņa kanalizācijas sistēma pie Kadagas 13 uz Kāpas ielas • Nav sakārtota ūdensapgādes un kanalizācijas infrastruktūra • Izgāztuve fermas vietā, aiz BMX trases • Moto trases troksnis traucē iedzīvotāju mieru • Likvidētas sēņu vietas 	<ul style="list-style-type: none"> • Jāuzlabo Kadagas ezera labiekārtošana • Jāveic pretplūdu aktivitātes • Jārīko biežākas vides uzlabošanas talkas • Jāveido atpūtas vietas mežā un jāsakārto peldvietas • Jāsaglabā un jāattīsta zaļās zonas, piemēram, turpinot rododendru stādīšanu • Jāizstrādā “Ūdensrožu parka” attīstības koncepcija un atbilstoši tai jāveic teritorijas attīstība • Jāsakārto vidi ap dīķiem • Jāapzāgē koki pie daudzdzīvokļu mājām • Jāattīsta centrālās ūdensapgādes un kanalizācijas infrastruktūra 	<ul style="list-style-type: none"> • Dabisko teritoriju samazināšanās un nesakoņas vides saglabāšanās var mazināt ciema pievilcību • Infrastruktūras nesakoņa var atturēt jaunus iedzīvotājus no pārceļšanās uz Kadagu

Ādažu novada Kadagas ciema attīstības plāns līdz 2027.gadam un ilgtermiņa ieceres

Kvalitātes	Stiprās puses	Vājās puses	Iespējas	Draudi
		<ul style="list-style-type: none"> • Applūstošā "Vinetu" teritorija un neskaidrie nākotnes plāni saistībā ar to • Ciems izskatās noplucis un vecs 		
Pārvaldība	<ul style="list-style-type: none"> • Ciems ir cieši saistīts ar Ādažu pašvaldību un tās attīstības plāniem • Ciemā ir biedrība "Par sakoptu Kadagu" • Ciemā ir diezgan augsta savstarpējā komunikācija WhatsApp grupās 	<ul style="list-style-type: none"> • Pašvaldība ignorē iedzīvotāju vajadzības, piemēram, nelegālās moto trases darbību • SIA "Ādažu Namsaimnieks" pavirši veic namu apsaimniekošanu, noveļot savu atbildību uz māju vecākajiem 	<ul style="list-style-type: none"> • Jānodrošina labāka sadarbība ar iedzīvotājiem attiecībā uz apsaimniekošanu un ceļu remontiem • Jāattīsta izveidotās WhatsApp grupas • Noorganizēt atsevišķu sanākumi par Kadagas ceļu infrastruktūras attīstību • Veikt izmaiņas māju apsaimniekošanas līgumos • Kadagas tālais gals (aiz "Cits Mežaparks") varētu iegūt savu identitāti, lai varētu aktīvāk iesaistīties pašpārvaldē • Attīstīt Kadagas ciema centru atbilstoši izstrādātajam detālplānojumam 	<ul style="list-style-type: none"> • Nepietiekama pašvaldības reakcija uz iedzīvotāju vajadzībām var novest pie sabiedrības neapmierinātības un pasivitātes

3 Ciema attīstības vīzija un prioritātes

3.1 Ilgtermiņa vīzija par ciema nākotni

Kadagas ciems ir sakopta un ģimenēm draudzīga vide, kur cieņpilnas un multikulturālas attiecības un savstarpējais atbalsts veido spēcīgu kopienu. Lielā daļā ciema teritorijas vērojama patstāvīga militārā klātbūtne. Šeit tiek augstu vērtēta daba, īpaši aizsargājamās dabas teritorijas, atbildīga attieksme pret vidi un aktīvās atpūtas iespējas, tostarp sporta pasākumi, veicinot veselīgu un daudzveidīgu dzīvesveidu visiem iedzīvotājiem. Ciemu pārsvarā veido meža un mežaparka teritorija, kas zināmā mērā iespaido privātmāju apbūves stilu.

3.2 Galvenās prioritātes un stratēģiskie mērķi

Kadagas ciema galvenās **prioritātes**:

1. Kopienas saliedēšana un dzīves kvalitātes uzlabošana
2. Satiksmes un mobilitātes infrastruktūras uzlabošana
3. Vides kvalitātes un dabas teritoriju attīstība

Atbilstoši izvirzītajām prioritātēm, noteikti ciema **stratēģiskie mērķi** un **uzdevumi**:

Prioritāte	Stratēģiskais mērķis	Uzdevums
1. Kopienas saliedēšana un dzīves kvalitātes uzlabošana	Nodrošināt kopienas aktivitātēm un informācijas apmaiņai nepieciešamo infrastruktūru, kā arī veicināt ciema iedzīvotāju kopā būšanu	<ul style="list-style-type: none">• Organizēt kopienas pasākumus, piemēram, Baltā galdauta svētkus, sporta sacensības un talkas• Izveidot bezmaksas brīvā laika aktivitāšu vietu bērniem, jauniešiem un senioriem, kas ietver rotaļu laukumus, vingrošanas aprīkojumu un atpūtas zonas• Uzlabot BMX trasi, nodrošinot apgaismojumu un seguma uzlabojumus, lai treniņi būtu pieejami arī vakara stundās• Veidot Kadagas ciema apkaimes• Izveidot tematisku vides objektu ar militāru simboliku, kas veidotu pozitīvu ciema tēlu, neuzbāzīgā veidā integrējot militāro klātbūtni vietējā vidē• Attīstīt esošās WhatsApp grupas un izveidot centralizētu digitālo platformu, kurā iedzīvotāji var saņemt informāciju par notikumiem, ceļu remontiem un citām aktualitātēm• Veikt daudzstāvu māju atjaunošanu, uzlabojot energoefektivitāti un dzīves apstākļus iedzīvotājiem• Izveidot un uzturēt efektīvu sadarbību ar moto trases īpašniekiem, nosakot skaidrus darbības laikus un trokšņa ierobežojumus• Uzlabot apsaimniekošanas procesus daudzdzīvokļu mājās, precizējot

Ādažu novada Kadagas ciema attīstības plāns līdz 2027.gadam un ilgtermiņa ieceres

Prioritāte	Stratēģiskais mērķis	Uzdevums
		<p>apsaimniekošanas līgumus un nodrošinot efektīvāku komunikāciju ar iedzīvotājiem</p> <ul style="list-style-type: none"> • Attīstīt Kadagas ciema centru saskaņā ar izstrādāto detālplānojumu, nodrošinot komercelpas, sabiedriskās zonas un dzīvojamo vidi • Izveidot Kadagas ciema apkaimes
2. Satiksmes un mobilitātes infrastruktūras uzlabošana	Attīstīt esošo ceļa un mikromobilitātes infrastruktūru, kā arī nodrošināt ērtu satiksmes infrastruktūru	<ul style="list-style-type: none"> • Izbūvēt gājēju un veloceļu no Kadagas uz Mežvidiem un līdz A1, lai nodrošinātu drošu pārvietošanos iedzīvotājiem • Uzstādīt radaru ceļa posmā tilts – Kadaga, lai uzlabotu satiksmes drošību • Izbūvēt divlīmeņu krustojumu ar šoseju A1, kas samazinātu satiksmes sastrēgumus un uzlabotu ceļu savienojumus • Nodrošināt sabiedriskā transporta uzlabojumus, palielinot rīta un vakara reisu skaitu • Izpētīt alternatīvas iespējas Kadagas savienojumam ar Ādažiem, piemēram, gaisa tramvaja izveidi • Pabeigt Iļķenes ceļa atjaunošanu no autoceļa A1 līdz Mežaparka ceļa pagriezienam, nodrošinot labāku piekļuvi ciemam • Veikt Mežaparka ceļa pārbūvi pilnā apjomā, uzlabojot ceļa kvalitāti un drošību • Nodrošināt labāku sadarbību ar iedzīvotājiem ceļu uzturēšanas un remontdarbu plānošanā, organizējot regulāras sapulces un iedzīvotāju aptaujas • Izbūvēt metāla drošības barjeru gar gājēju/velobraucēju ietvi ceļa posmā no Gaujas tilta līdz Kadagai
3. Vides kvalitātes un dabas teritoriju attīstība	Attīstīt tūrisma un rekreācijas iespējas, kā arī nodrošināt vide tīrību	<ul style="list-style-type: none"> • Labiekārtot Kadagas ezera un Gaujas pieejamību, tostarp izvietojot soliņus, miskastes un uzlabojot peldvietas • Organizēt vismaz 2 vides uzlabošanas talkas gadā, lai saglabātu ciema teritorijas tīrību un sakoptību • Attīstīt un saglabāt zaļās zonas, turpinot rododendru stādīšanu un labiekārtojot meža teritorijas atpūtai • Pilnībā sakārtot "Ūdensrožu parku" un citas degradētās teritorijas, radot pievilcīgu un sakoptu vidi iedzīvotājiem • Izveidot atpūtas vietas mežā, kur iedzīvotāji var baudīt dabu, organizēt piknikus un brīvdabas pasākumus

4 Rīcības plāns

4.1 Ciemā plānotie pasākumi, to īstenošanas termiņš un īstenotājs

Nr.p.k.	Projekts / aktivitāte	Vai ir AP*	Atbildīgais	Termiņš		
				Īstermiņa (līdz 2027.)	Vidēja termiņa (līdz 2029.)	Ilgtermiņa (pēc 2029.)
1	Transporta infrastruktūra					
1.1.	Satiksmes drošības uzlabošana, samazinot braukšanas ātrumu un uzstādot radaru ceļa posmā tilts – Kadaga	Ā3.1.1.2.; Ā3.2.3.2.; Ā14.1.2.9.; Ā14.1.3.2.	LVC, CKS			
1.2.	Gājēju celiņa norobežošana no Kadagas tilta līdz gājēju pārejai uz Zeduļiem (metāla barjera, laukakmeņi)	Ā3.2.3.1.; Ā3.1.1.2.; Ā3.2.3.2.; Ā6.3.1.2.	CKS			
1.3.	Gājēju un veloceļa izbūve no Kadagas uz Mežvidiem un līdz A1	Ā3.2.3.1.; Ā3.1.1.2.; Ā3.2.3.3.; Ā6.3.1.2.;	CKS, Aizsardzības ministrija			
1.4.	Mežaparka ceļa atjaunošana, iekļaujot vēl neatjaunoto posmu	Ā3.1.2.1.; Ā14.1.4.2.	CKS, Aizsardzības ministrija			
1.5.	Divlīmeņu krustojuma izveide šosejas A1 un Iļķenes ceļa krustojumā	Ā3.2.1.1.; Ā14.1.2.9.; Ā14.1.3.1.	LVC			
1.6.	Rotācijas apļa izbūve Gaujas ielā aiz Kadagas tilta	Ā3.1.1.2.	CKS			
1.7.	Kāpas ielas infrastruktūras sakārtošana (ceļš, gājēju celiņš, ŪKT, apgaismojums)	Ā3.1.3.1.; Ā3.1.2.1.; Ā6.3.1.2.	CKS			
1.8.	Apgaismojuma ierīkošana Austrumu ielā posmā no Kadagas ceļa gājēju pārejas līdz viesu namam "Abzaļi"	Ā3.1.3.1.	CKS			
1.9.	Gājēju celiņa norobežošana no gājēju pārejas uz Zeduļiem līdz Kadagai (metāla barjera, laukakmeņi)	Ā3.2.3.1.; Ā3.1.1.2.; Ā3.2.3.2.; Ā6.3.1.2.	CKS			
2	Sabiedriskais transports					
2.1.	Sabiedriskā autobusa pietura uzstādīšana	Ā6.3.1.1.; Ā14.1.2.7.; Ā3.2.3.6.	ATD			
3	Teritorijas labiekārtošana					
3.1.	BMX trases uzlabošana, nodrošinot apgaismojumu treniņiem	Ā5.1.1.2.	CKS, biedrība			
3.2.	Brīvā laika aktivitāšu vietas izveide bērniem, jauniešiem un senioriem	Ā4.1.1.2.; Ā5.1.1.2.	Pašvaldība, kopiiena			

Ādažu novada Kadagas ciema attīstības plāns līdz 2027.gadam un ilgtermiņa ieceres

Nr.p.k.	Projekts / aktivitāte	Vai ir AP*	Atbildīgais	Termiņš		
				Īstermiņa (līdz 2027.)	Vidēja termiņa (līdz 2029.)	Ilgtermiņa (pēc 2029.)
3.3.	Kadagas ezera apkārtnes sakārtošana, izvietojot atkritumu urnas un labiekārtojot pieejas zonas	C5.2.4.1.; Ā4.1.1.1.; Ā4.1.1.2.; Ā4.1.1.4.; Ā5.1.1.1.; Ā5.2.4.1.	Privātpersonas, pašvaldība, kopiiena			
3.4.	Elektrības padeves ierīkošana sporta laukumā aiz 8.mājas - dažādu sabiedrisku aktivitāšu īstenošanai nākotnē (filmu vakari, diskotēka jauniešiem u.c.)		Kopiiena			
3.5.	Zīmes "Mežvidi" izvietošana	Ā5.1.1.1.	Kopiiena			
4	Vide					
4.1.	Zaļo zonu attīstība un saglabāšana, turpinot rododendru stādīšanu un veidojot jaunas atpūtas vietas mežā	C5.2.4.1.; Ā5.1.1.1.; Ā5.2.4.1.	CKS, kopiiena			
4.2.	Krasta erozijas novēršana, krasta nostiprināšana no Mežvidiem līdz A1	C5.2.4.1.; Ā2.1.2.3.; Ā5.2.4.1.	CKS			
4.3.	Pretplūžu aktivitāšu īstenošana, lai mazinātu plūdu riskus apdzīvotās vietās	C2.1.2.2.; C5.2.4.1.; Ā2.1.2.2.	CKS			
5	Kopiiena					
5.1.	Sanāksmes noorganizēšana par Kadagas ceļu infrastruktūras attīstību		Kopiiena, ĀPIP			
6	Citas jomas					
6.1.	Kadagas ciema centra attīstība atbilstoši izstrādātajam detālplānojumam		Pašvaldība			

* *Atsauce uz Attīstības programmas atbilstošo pasākumu*

Pasākumi, kuri tiek veikti patstāvīgi, vai tas būtu jādara patstāvīgi, bet kuriem jāpievērš īpaša uzmanība:

Pasākumi, kas jāveic patstāvīgi	Īstenotājs
Biežāku vides sakopšanas talku rīkošana	Kopiiena
Regulāru saliedēšanas, izglītošanas un sporta pasākumu rīkošana, piemēram, Baltā galdauta svētki	Kopiiena
Aktīvas ciema vides veidošana, integrējot militāro atribūtiku pozitīvā veidā	Kopiiena
Uzlabotu iedzīvotāju saziņu un koordināciju	Kopiiena, ĀPIP
Izmaiņu veikšana māju apsaimniekošanas līgumos	Privātpersonas, apsaimniekotājs

Saīsinājumi:

AP – Ādažu novada Attīstības programma (2021.-2027.)

ATD – valsts sabiedrība ar ierobežotu atbildību “Autotransporta direkcija”

ĀPIP – Ādažu pagasta iedzīvotāju padome

CKS – pašvaldības aģentūra “Carnikavas komunālserviss”

LVC – valsts sabiedrība ar ierobežotu atbildību “Latvijas Valsts ceļi”

5 Uzraudzības un novērtēšanas sistēma

Ciema attīstības plānā ir noteikta attīstības vīzija, attīstības prioritātes, stratēģiskie mērķi un to sasniegšanai noteikti pasākumi līdz 2027. gadam. Investīciju plāns ir izvirzīto prioritāšu, to mērķu un pasākumu īstenošanas instruments ciemam nepieciešamo investīciju plānošanai. Projektu īstenošanai plānots piesaistīt pašvaldības, valsts, Eiropas Savienības un citus finanšu resursus. Projektus var realizēt gan vietējā kopiena, gan pašvaldība, saskaņā ar ieviešanas brīdī esošo situāciju un resursu pieejamību.

Kadagas ciema attīstības plāna uzraudzībai ir noteikti rādītāji, kas palīdzēs novērtēt, vai un cik veiksmīgi tiek īstenoti plāna mērķi un uzdevumi.

Rādītāja nosaukums	Bāzes rādītājs (2024)	Vēlamais rādītājs (2027)
Iedzīvotāju īpatsvars, kas jūtas piederīgi savai kopienai / ciemam*	91%	>90%
Iedzīvotāju īpatsvars, kas ir apmierināts vai drīzāk apmierināts ar teritorijas labiekārtojumu ciemā*	57%	>60%
Iedzīvotāju īpatsvars, kas ir apmierināts vai drīzāk apmierināts ar iespēju iesaistīties sava ciema attīstības plānošanā, attīstībā*	52%	>60%
Realizēto pasākumu skaits	0	1

* rādītājs noteikts, veicot iedzīvotāju aptauju

Rādītāji tiks uzraudzīti, lai izvērtētu progresu, veiktu nepieciešamās korekcijas esošajā dokumentā un sniegtu priekšlikumus nākamā ciema attīstības plāna izstrādei. Tie tiks analizēti pēc nepieciešamības, kā arī veicot Ādažu novada attīstības programmas monitoringu (reizi trīs gados attīstības programmas uzraudzības ziņojums tiks papildināts ar pārskatu par ciemu attīstības plānu īstenošanu, izvērtējot galvenos sasniegumus un problēmas). Par ciema attīstības plāna uzraudzību ir atbildīga Attīstības un projektu nodaļa. Tās galvenais uzdevums ir vadīt un koordinēt uzraudzības procesu, identificējot, vai ciema plānā definēto rādītāju sasniegšana norit atbilstoši plānotajam. Uzraudzības procesā tiek iesaistīti arī iedzīvotāju padomes locekļi, vietējā kopiena, kā arī pašvaldības speciālisti un struktūrvienības, kas rīcības plānā norādīti kā atbildīgie par aktivitāšu izpildi vai projektu īstenošanu. Ciema attīstības plāna aktualizācija var notikt, aktualizējot Ādažu novada attīstības programmu.

Pielikumi

Sanāksmju laikā sniegtā informācija

28.08.2024., Kadaga

Kopienas stiprināšana:

- Kaimiņi – ciema stiprā puse

Transporta infrastruktūra:

- Nepieciešama atsevišķa sanāksme par Kadagas ceļa infrastruktūras attīstību.
- Noslogota satiksmes, sastrēgumi rītos.
- No rītiem liela satiksme pa Mežaparka ceļu, kurš ir sliktā stāvoklī
- Bērzu gatve netiek greiderēta un uzlabota.
- Ceļa stāvoklis pasliktinājās pēc gāzes izbūves.
- Nepieciešams divlīmeņu krustojums ar A1, uz Saulkrastu šosejas un Iļķenes ceļa.
- Kas ir ar gāzes kabeļiem uz Mežaparka ceļa?
- Negreiderētie mazie ceļi
- Slikts ceļš no šosejas līdz armijas bāzei
- Slikti ceļi (infrastruktūras kvalitāte, satiksmes organizācija)
- Trūkst gājēju celiņi līdz Kadagai
- Nesakoņas ceļu un ielu malas pie privātajiem gabaliem
- “Bolt” īres mašīnām – nē
- Nav drošības barjeras no Kadagas līdz Gaujas tiltam. Palielināts braukšanas ātrums uz 70 km/h
- Nepieciešams uzlikt radaru ceļa posmā tilts – Kadaga (Ādaži)
- Jāuzlabo satiksmes un gājēju drošība
- Jāsakārto ceļu un velo infrastruktūra
- Pabeigt gājēju celiņu no Kadagas uz Mežvidiem
- Vajag došu satiksmi uz militāro daļu
- Jāveido gājēju pārejas

Vide, dabas aizsardzība:

- Moto trases darbība traucē
- Par moto trasi. Ir noslēgts līgums. Jāsakārto attiecības ar iedzīvotājiem, lai tas netraucē iedzīvotāju mieru. Norunāt, kuros laikos moto trasi nevajadzētu izmantot. Tā nav pašvaldībā saskaņota trase.
- Sakariem periodiski nepietiek jauda.
- Daba – priežu mežs, ezeri, upe, netālu jūra un klusums – stiprās puses
- Vasarā ēna, sēnes un ogas
- Koki pārāk tuvu mājai – vājā puse
- Ir likvidētas sēņu vietas
- Izgāztuve fermas vietā, aiz BMX trases
- Aplūstošā “Vinetu” teritorija un domes nākotnes plāni saistībā ar to – ciema vājā puse
- Nesakoņa pludmale pie Kadagas ezera (atkritumu izvešana)

- Nav sakārtota ūdens un kanalizācijas infrastruktūra
- Vajag saglabāt zaļo teritoriju ap Kadagas ezeru
- Jāveic pretplūdu aktivitātes
- Nepieciešama ezera labiekārtošana pie Ūdensrožu parka
- Jāattīsta peldvietas
- Jāveicina apgūta un pieejamība Gaujas malai un Kadagas ezera malu/ tauvas zona "Promenādes"
- Nepieciešama koku apzāģēšana pie daudzdzīvokļu mājām, kas traucē saulei spīdēt dzīvoklī
- Vajag vairāk apzaļot un ar ziediem piepildīt ciemu
- Jāveido atpūtas vietas mežā
- Jāveido vieta bezmaksas brīvlaika aktivitātēm bērniem un jauniešiem, kā arī senioriem
- Bieži smird sūkņu stacija
- No pludmales neizved atkritumus

Uzņēmējdarbība, tās attīstība:

- Tirdzniecības centrs "Kadaga"
- Varētu veidot lidostu "Kadaga"

Sabiedriskais transports:

- Trūkst autobusu pieturu pie Mežvidiem
- Vajadzētu gaisa tramvaja savienojumu ar Ādažiem, ar Carnikavu
- Ādažiem vajag savu skolas autobusu

Armija:

- Satiksme uz NBS rītos.
- Jāveido aktīva vide ar neuzbāzīgu bet klātesošu militāru atribūtiķu izmantojot to ar pozitīvu noskaņu

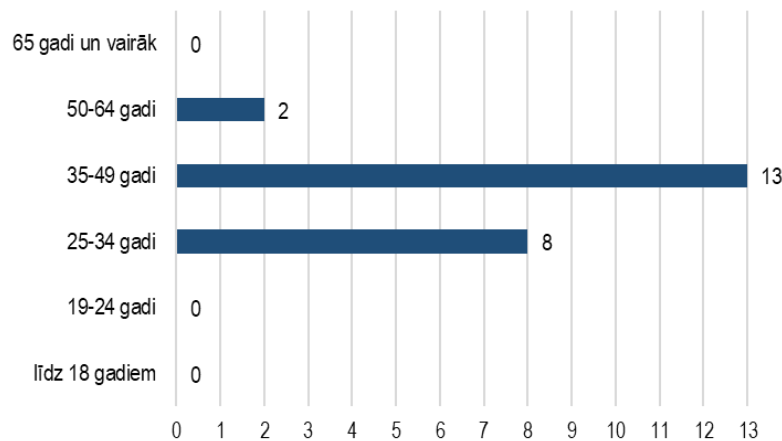
Teritorijas izmaiņas, teritorijas plānošana:

- Ir optiskais kabelis. Kāda ir iespēja tam pieslēgties iedzīvotājiem? Kādi ir nosacījumi?
- Rīgas tuvums, bet nav Rīga
- Attālums no Ādažiem – stiprā puse
- Nav pilsētas burzmas
- Pašvaldība neterorizē
- Ir spēļu laukumi
- Šī brīža pašvaldības vadītāja
- Pārāk lēna infrastruktūras attīstība
- Nav renovētas mājas
- Nepabeigtas būves
- Nepieciešams jaudīgāks internets (Optika)
- Pie Mežvidiem vajag atpazīstamu ciemata nosaukumu
- Vajag policijas iecirkni
- Jāveicina sporta aktivitātes

Iedzīvotāju aptaujas rezultāti

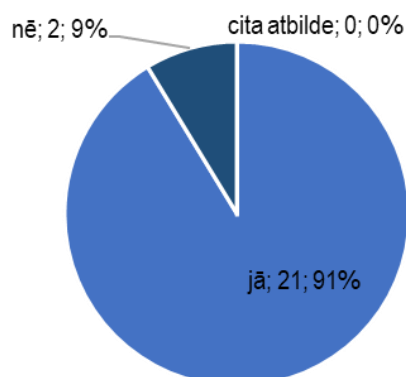
Lai noskaidrot Ādažu novada iedzīvotāju viedokli par situāciju savā ciemā un vēlamajām tā izmaiņām līdz 2027.gadam, tika organizēta iedzīvotāju aptauja. Aptauja tika veikta, organizējot to attālināti (https://ej.uz/Adazu_ciemi), laika posmā no 01.05.2024. līdz 31.10.2024. Informācija par aptauju bija pieejama pašvaldības tīmekļa vietnē, kur ciemu attīstības plānu izstrādes procesam izveidota atsevišķa sadaļa “Aktualitātes” / “Sabiedrības līdzdalība” / “Ciemu/apkaimju attīstības plāni” (<https://www.adazunovads.lv/lv/cienuapkaimju-attistibas-plani>). Aptaujas elektroniskā anketa iedzīvotājiem tika izplatīta, izmantojot pašvaldības Facebook kontu (<https://www.facebook.com/adazilv/>), kā arī vietējo apkaimju Facebook konus. No Kadagas ciema aptaujā piedalījās 23 respondenti.

Aptaujā tika pārstāvētas vecuma grupas no 25 līdz 64 gadiem, tomēr pārsvarā (57%) respondenti bija vecumā no 35 līdz 49 gadiem.



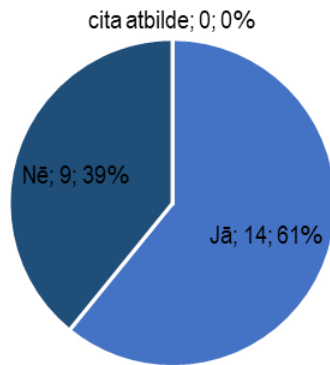
1.attēls Atbildes uz jautājumu “2. Jūsu vecuma”

Lielākā daļa (91%) aptaujas dalībnieku jūtas piederīgi savai kopienai / ciemam.



2.attēls Atbildes uz jautājumu “3. Vai jūtaties piederīgs savai kopienai / ciemam?”

Atbildot uz jautājumu “Vai jūsu kopienai / ciemam ir vienota identitāte?”, apstiprinoši atbildēja 61% respondentu.

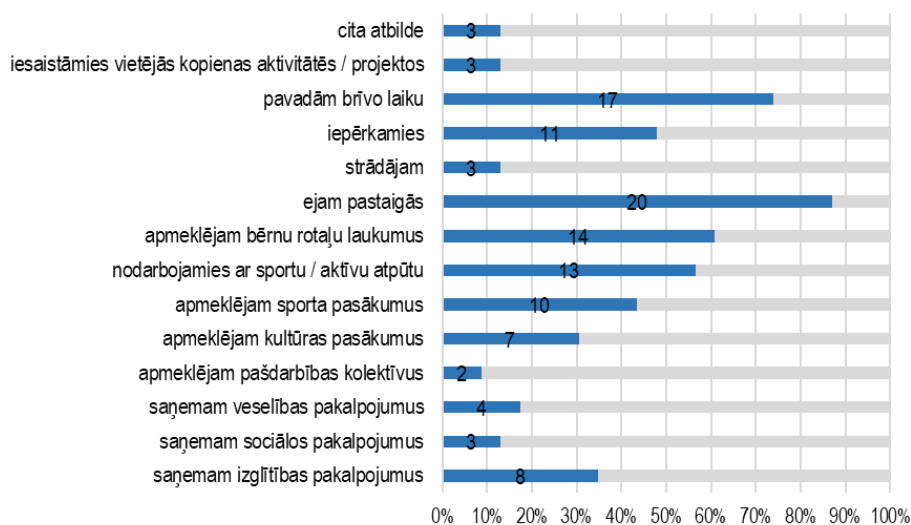


3.attēls Atbildes uz jautājumu “4. Vai Jūsu kopienai / ciemam ir vienota identitāte?”

Kā savas kopienas / ciema vērtības tika norādīts:

- Kopīga sakopšana, laukumiņu izveide, sakopta un bērniem draudzīga vide. (3x)
- Neesam vienaldzīgi, pret notiekošo Kadagā.
- Ģimenes. (2x)
- Sakārtota vide.
- Drošība, droša vide. (2x)
- Atbildīga attieksme pret vidi.
- Attālinātība.
- Sports un sporta pasākumi.
- Multikulturālisms.
- Nekādas.
- Ģimeņu mājas.
- Mežs.
- Laika pavadīšana svaigā gaisā.
- Cieņa un izpalīdzība, atbalsts viens otram. (2x)
- BMX.

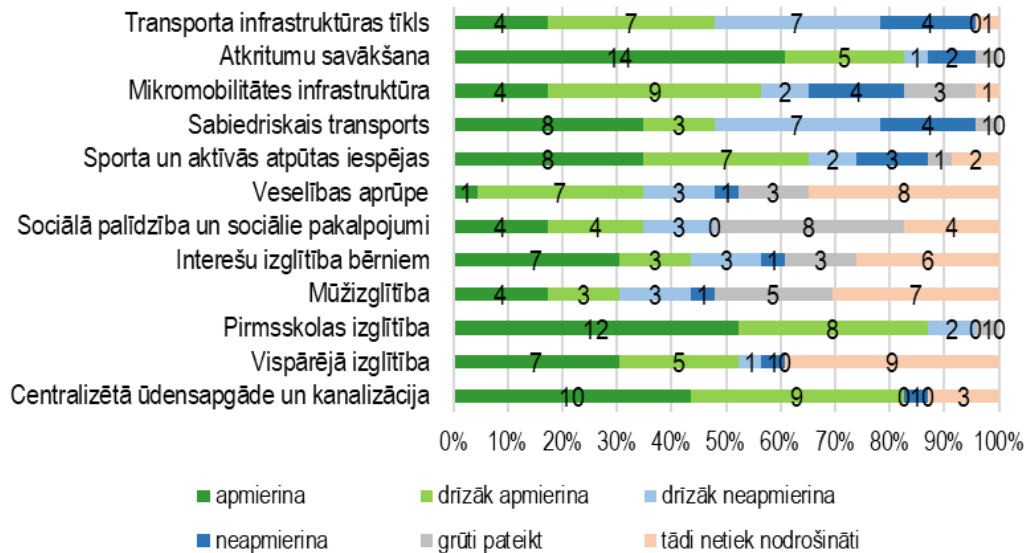
Lielākā daļa Kadagas ciema respondentu savā ciemā dodas pastaigās (87%), pavada tur brīvo laiku (74%), apmeklē bērnu rotaļu laukumus (61%), nodarbojas ar sportu / aktīvo atpūtu (57%). Pie citām atbildēm tika norādīts, ka uztur attiecības ar kaimiņiem, dzīvo, nodarbojas ar BMX.



4.attēls Atbildes uz jautājumu “6. Kādas darbības Jūs / Jūsu ģimenes locekļi veicat savā ciemā?”

Ādažu novada Kadagas ciema attīstības plāns līdz 2027.gadam un ilgtermiņa ieceres

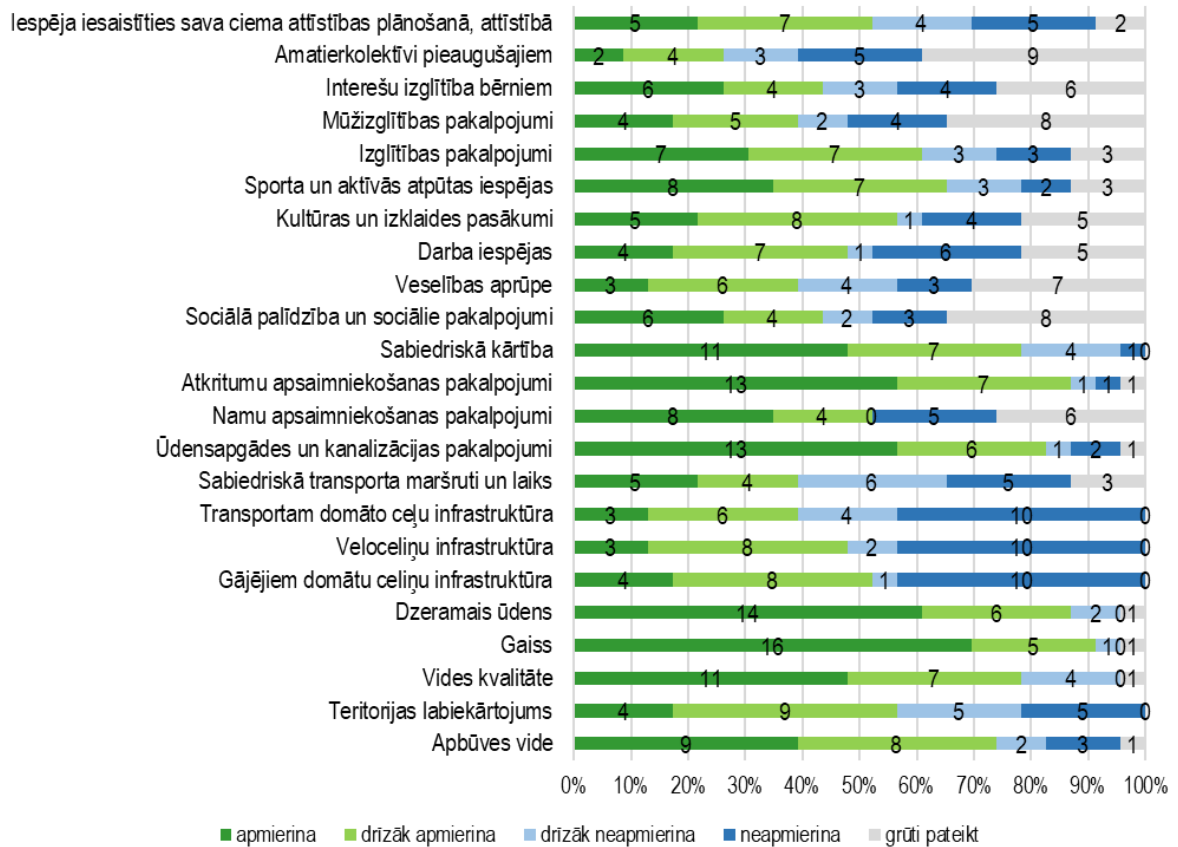
Novērtējot dažādu pakalpojumu un jomu pieejamību Kadagas ciemā, respondenti vislabāk novērtē pirmsskolas izglītību (apmierināti vai drīzāk apmierināti ir 87%), centralizēto ūdensapgādi un kanalizāciju (83%), atkritumu savākšanu (83%), sporta un aktīvās atpūtas iespējas (65%), mikromobilitātes infrastruktūru (57%), vispārējo izglītību (52%). Visvairāk neapmierināti vai drīzāk neapmierināti respondenti ir ar sabiedrisko transportu (48%) un transporta infrastruktūras tīklu (48%).



5.attēls Atbildes uz jautājumu “7. Novērtējiet, kāda ir šādu pakalpojumu un jomu PIEEJAMĪBA Jūsu ciemā”

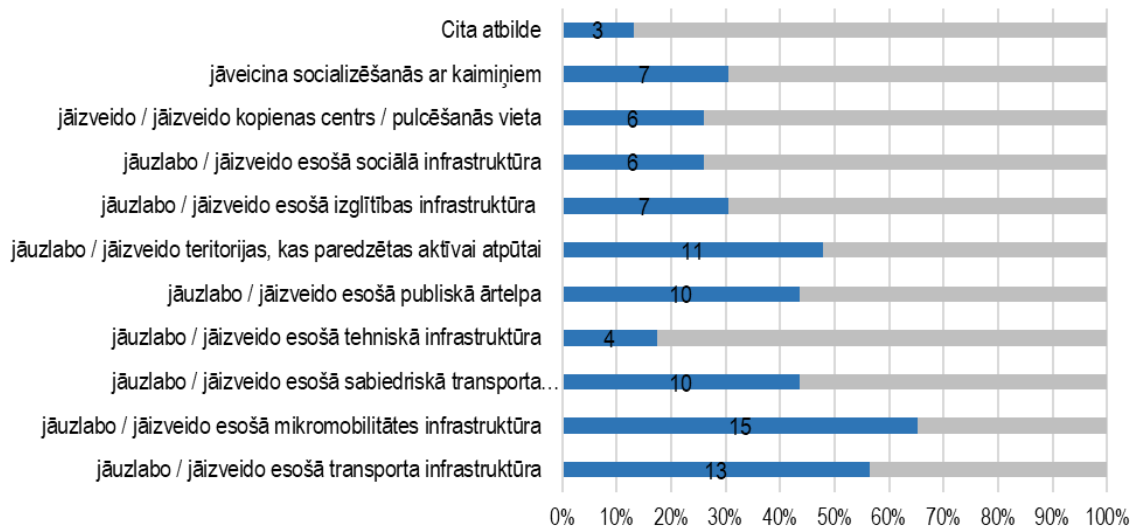
Atbildot uz jautājumu “Novērtējiet, kāda ir KVALITĀTE šādās jomās Jūsu ciemā”, lielākā daļa Kadagas ciema iedzīvotāji visaugstāk novērtēja gaisa vidi (to, ka tā apmierina vai drīzāk apmierina, norādīja 91% respondentu), dzeramo ūdeni (87%), ūdensapgādes un kanalizācijas pakalpojumus (83%), vides kvalitāti (78%), atkritumu apsaimniekošanas pakalpojumi (87%), sabiedrisko kārtību (78%), apbūve vidi (74%), sporta un aktīvās atpūtas iespējas (65%), izglītības pakalpojumi (61%), teritorijas labiekārtojumu (57%), kultūras un izklaides pasākumi (57%), gājējiem domāto ceļu infrastruktūra (52%), namu apsaimniekošanas pakalpojumus (52%), iespēja iesaistīties sava ciema attīstības plānošanā (52%). Vissliktākā kvalitāte ir transportam domāto ceļu infrastruktūrai (tā neapmierina vai drīzāk nepamierina 61% respondentu) un veloceliņu infrastruktūrai (52%).

Ādažu novada Kadagas ciema attīstības plāns līdz 2027.gadam un ilgtermiņa ieceres



6.attēls Atbildes uz jautājumu “8. Novērtējiet, kāda ir KVALITĀTE šādās jomās Jūsu ciemā”

Kadagas ciemā vai tā tuvumā būtu nepieciešams uzlabot esošo mikromobilitātes infrastruktūru (65%) un esošo transporta infrastruktūru (57%). To, ka ciemā būtu jāveido kopienas centrs / pulcēšanās vieta, norādīja 26% respondentu.



7.attēls Atbildes uz jautājumu “9. Kas būtu jāuzlabo Jūsu ciemā, lai uzlabotu jūsu kopienas dzīves kvalitāti (var norādīt vairākas atbildes)? Ciemā / tā tuvumā”

Kā galvenās problēmas Kadagas ciemā iedzīvotāji norāda:

- **Transporta jomā:**

- Nekvalitatīvs ceļa segums, ceļa infrastruktūra, t.sk., Cīruļu, Apogu un Kāpas ielās. (6x)
- Nav gājēju ietves, apgaismojums. (2x)
- Mežaparkā ceļš.
- Mikromobilitātes iespējas.
- Stāvvietas.
- Nav apgaismojums ceļam uz mājām, bērniem tumšajā gada periodā nav iespējams braukt ar sab.tr. jo uz mājām ceļš ir absolūti tumšs un nedrošs. (Cīruļu iela).
- Drošības barjera starp braucamo daļu un gājēju ceļu uz Kadagas ceļa.
- Nomas (bolt, citybee) auto novietojumi gar dzīvokļiem, apgrūtinot iedzīvotājiem novietot savus auto.
- Neapmierina, ka vēl līdz šim nav uzstādīta drošības barjera no Gaujas tilta līdz Kadagai. Nav sakārtota kanalizācijas attīrīšanas iekārta pie Kadaga 13 uz kāpas ielas. Auto stāvvietu trūkums visā ciemā.
- **Vides, teritorijas labiekārtošanas jomā:**
 - Troksnis no nelegālās moto trases.
 - Ādažu novada dome pati klaji ignorē savus normatīvos aktus un ļauj Kadagas ciemā darboties nelegālai mototrasei. Problēmas risināšanā neiesaistās un liek noprast, ka normatīvo bāzi var pakārtot atsevišķu cilvēku interesēm.
 - Bērns trenējas bmx trasē. Ļoti pietrūkst apgaismojums treniņiem agrā pavasarī un vēlā rudenī. (2x)
 - Plūdi pavasarī.
- **Komunālo u.c. pakalpojumu jomā:**
 - Paviršā SIA "Ādažu namsaimnieks" namu apsaimniekošana mūsu ciemā, noveļot savu atbildību uz māju vecākiem, kuriem nav pienākums par velti izlemt, kāds remonts ir jāveic mājai, kā arī māju vecākiem nav jātērē savs laiks no atpūtas un jābūt par starpniekiem starp māju un apsaimniekotāju. Apsaimniekošanas līgumos ir jāveic izmaiņas. Tas ir jādara SIA "Ādažu namsaimnieks", mēs viņiem par to maksājam. Viņi jau ilgu gadu pasliktina māju kvalitāti.
- **Sabiedriskā transporta jomā:**
 - Maz sabiedriskā transporta reisu uz Ādažiem un uz Rīgu no rītiem.
 - Sabiedriskā transporta pietura tālu no mājām (vairāk gan bērniem tālu). Varētu būt kaut nedaudz biežāks sabiedriskais transports. Pietura tuvāk.
 - Skolas autobusa neesmība Kadagas ciemā pie Abzaļiem.
- **Kopienas stiprināšanas jomā:**
 - Kadagā nav ko darīt jauniešiem. Ir daudz rotaļu laukumu, savukārt jauniešiem, būtu forši, ja izveidotu labu sporta laukumu, skeitparku vai kaut ko, kur aktīvi pavadīt brīvo laiku. Jauniešiem ciema nav aktivitāšu, tik sēž pie PC vai kur blandās. (2x)
 - Traucē ārzemnieki, besī.

Runājot par sava **ciema un kopienas nākotni**, Kadagas ciema iedzīvotāji norāda, ka ciemā jābūt:

- Ar vairāk iespējām, aktīvai atpūtai. Iespējams, kultūras pasākumi.
- Lai jauniešiem būtu kārtīgs laukums, jo par maziem bērniem it kā ir padomāts, bet jaunieši no neko nedarīšanas ciemā bieži demolē rotaļu laukumus. Prasās sakārtot esošo stieņa laukumu (lai nemētājas tur stiklu un citi atkritumi, lai miskastes būtu izvestas regulāri). Jo savādāk tur vietējie biežāk iet dzert alkoholu. Un sakārtot/atjaunot "Ūdensrožu parku", jo tur viss ir pagalam un atstāta novārtā.

Ādažu novada Kadagas ciema attīstības plāns līdz 2027.gadam un ilgtermiņa ieceres

- Nekvalitatīvs ceļa segums, nav gājēju ietves, apgaismojums.
- Kopiena turpina attīstību.
- Domāju, ka Kadagas tālais gals (aiz Cita Mežaparka) varētu iegūt savu identitāti, lai varētu aktīvāk iesaistīties pašpārvaldē.
- Ļoti ceram uz ceļu un ūdensapgādes/kanalizācijas infrastruktūras attīstību.
- Ar labiem ceļiem.
- Apgaismojums un ceļš.
- Ciems izskatās noplucis un vecs. Tāds pats, kāds bija 30 gadus atpakaļ. Ir jārenovē visas padomju laiku mājas.
- Kā neatņemamu daļu no Ādažiem, ar attīstīto mikromobilitātes infrastruktūru kas veicinātu pārvietošanu ar videi draudzīgiem transporta veidiem.
- Lai bērnu laukumi būtu sakopti.
- Lai automašīnas varētu novietot gar dzīvokļiem tikai tās iedzīvotāji.
- Pārvākties uz citu ciemu.
- Sakoptu infrastruktūru! Ceļu, ietves, apgaismojumu.
- Kopti ceļi, aktīvās atpūtas iespējas.
- Protams jāuzlabo daudzstāvu māju kvalitāte. Ja mājas bruks, neviens te negribēs dzīvot.
- Ģimenēm droša vieta.
- Sportiskus, atraktīvus. (2x)
- Uzlabot ielas kvalitāti un ierīkot bērnu spēļu laukumu.
- Skolas autobuss bērniem.
- Lai tā attīstās iedzīvotāju labā.
- Droša un labiekārtota vide.

Ieteikumi kopienas savstarpējai sadarbībai un vides kvalitātes uzlabošanai Kadagas ciemā:

- Labu un drošu jauniešu laukumu.
- Sakārtot / atjaunot "Ūdensrožu parku".
- Bērnu laukumus laicīgi savākt atkritumus, jo savādāk dzīvnieki izvazā.
- Rīkot vairāk aktivitātes tieši ciemā.
- Sakārtotu vidi, drošu vidi gājējiem un riteņbraucējiem.
- Ieteiktu veicināt grāvējceļu labošanu.
- Šobrīd mums ir diezgan augsta savstarpējā komunikācija whasup grupās, vietējie pasākumi, domāju ka tas jāturpina.
- Pasākumu organizēšana no novads centra attālākās kopienās/ciemos. Baltā galdauta svētki ir apsveicama iniciatīva.
- Atremontēt ceļus.
- Var turpināt rododendru stādīšanu arī citos laukumos.
- Biežākas vides uzlabošanas talkas.
- Apgaismojums Cīruļu iela.
- Autobusus no Cita Mežaparka izvest caur mūsu ciemu.
- Vairāk pasākumi.
- Rīkot saliedēšanas pasākumus. Izglītojošus pasākumus.

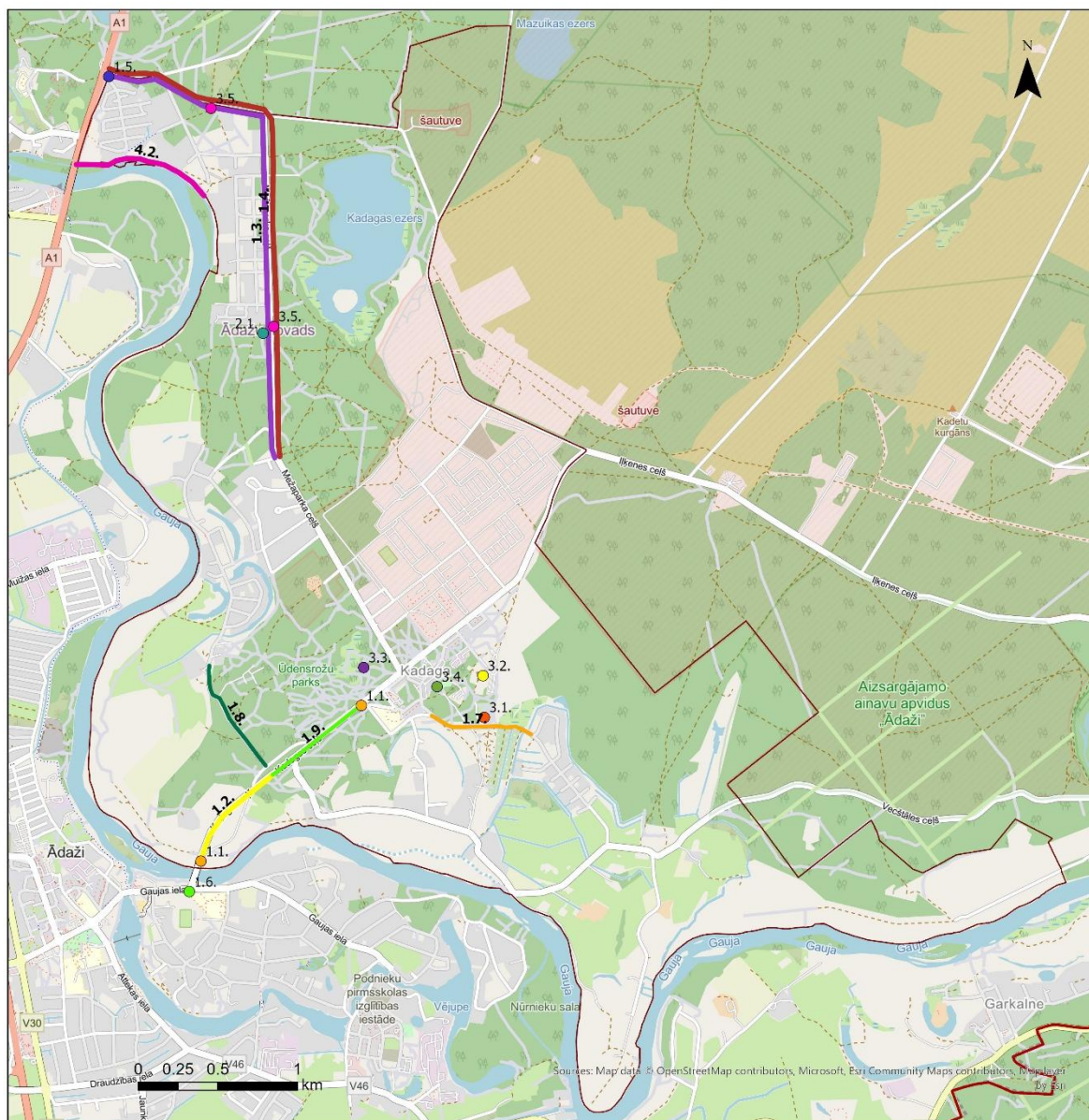
Papildus citām atbildēm, Kadagas iedzīvotāji norādīja, ka:

- Renovēt daudzdzīvokļu mājās!!
- Nepieciešam skolēnu autobuss.
- Atsevišķu jautājumu (nelegāla mototrase/ceļu infrastruktūra) nerisināšana bojā kopumā ļoti pozitīvu pieredzi dzīvei novadā un ciemā.
- Kad būs normāli ceļi?

Ādažu novada Kadagas ciema attīstības plāns līdz 2027.gadam un ilgtermiņa ieceres

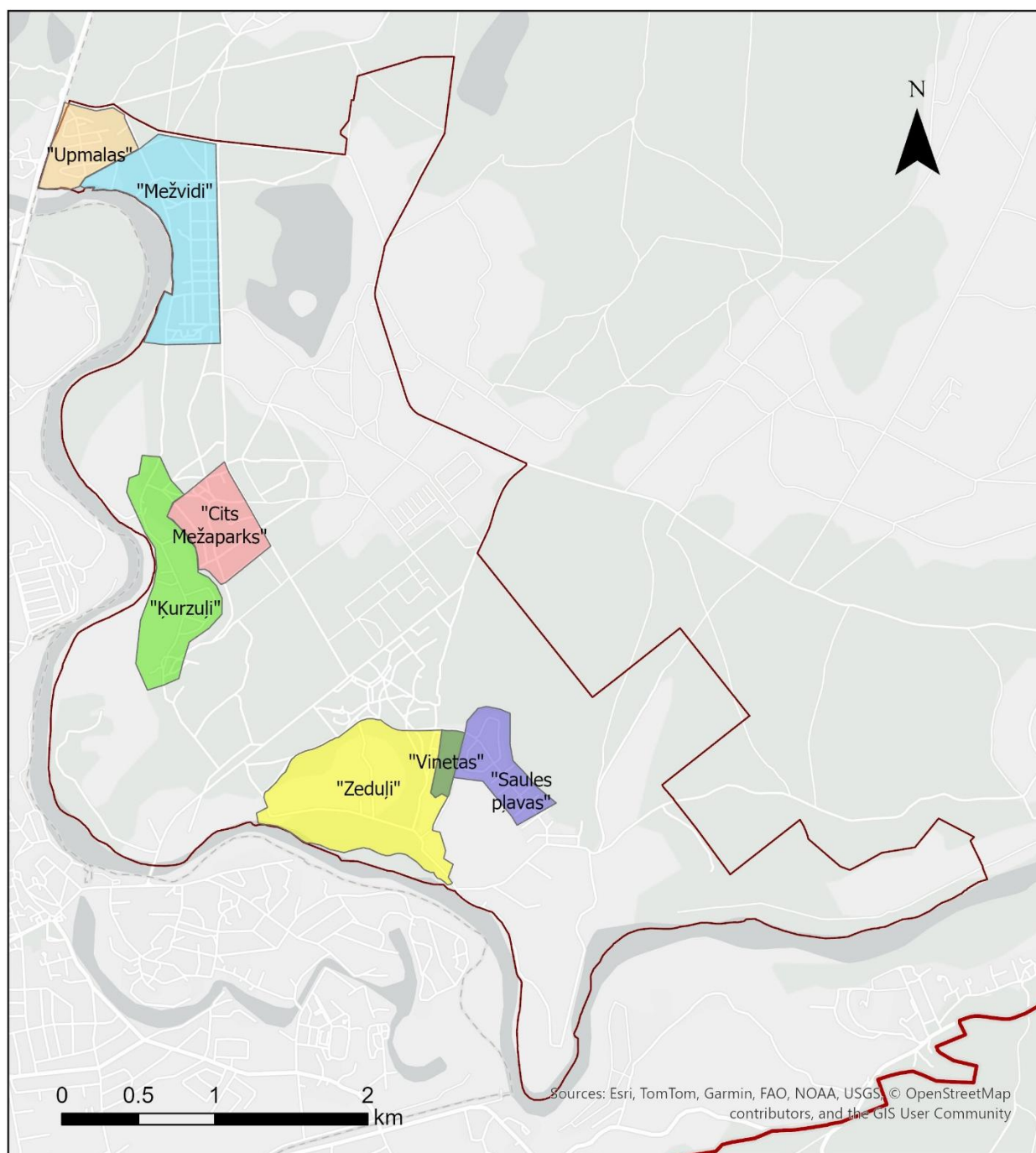
- Slēgt ciet ciemu lai tikai armijnieki tur dzīvo.
- Nepieciešams sakārtot vidi ap dīķiem.
- Kadagas ciemā ir BMX trase, kurā nepieciešams apgaismojums.
- Pašvaldībai jāattīsta ciemats pēc plānotā detālplānojuma

Iedzīvotāju norādītie veicamie uzlabojumi



- | | |
|---|--|
| ● 1.1. Satiksmes drošības uzlabošana | — 1.2. Gājēju celiņa norobežošana |
| ● 1.5. Divlīmeņu krustojuma izveide uz šosejas A1 | — 1.3. Gājēju un veloceļa izbūve |
| ● 1.6. Rotācijas apla izbūve Gaujas ielā | — 1.4. Mežaparka ceļa atjaunošana |
| ● 2.1. Sabiedriskā autobusa pietura uzstādīšana | — 1.7. Kāpas ielas infrastruktūras sakārtošana |
| ● 3.1. BMX trases uzlabošana | — 1.9. Gājēju celiņa norobežošana |
| ● 3.2. Brīvā laika aktivitāšu vietas izveide | — 1.8. Apgaismojuma ierīkošana Austrumu ielā |
| ● 3.3. Kadagas ezera apkārtnes sakārtošana | — 4.2. Krasta erozijas novēršana |
| ● 3.4. Elektrības padeves ierīkošana sporta laukumā | |
| ● 3.5. Zīmes "Mežvidi" izvietošana | |
| | — Kadagas ciems |
| | — Ādažu novads |

Kadagas ciema piedāvātās apkaimes



- | | | |
|--|---|---|
|  "Cits Mežaparks" |  "Zābaki" |  Kadagas ciems |
|  "Mežvidi" |  "Zēduļi" |  Ādažu novads |
|  "Saules plavas" |  "Kurzūļi" | |
|  "Upmalas" |  "Vinetas" | |