

Ādažu novada Gaujas ciema attīstības plāns līdz 2027.gadam un ilgtermiņa ieceres



26.03.2026.

Kopsavilkums

Dokuments "Ādažu novada Gaujas ciema attīstības plāns līdz 2027. gadam un ilgtermiņa ieceres" ir stratēģisks dokuments, kas detalizētāk definē Gaujas ciema attīstības virzienus un pasākumus, kas veicami gan vidējā, gan ilgtermiņa perspektīvā. Ciema attīstības plānā paredzētie pasākumi tiks īstenoti, balstoties uz sadarbību starp dažādām iesaistītajām pusēm: ciema kopienu, pašvaldību un citām atbildīgajām iestādēm. Plānu paredzēts ieviest, ievērojot pieejamos finanšu un cilvēkresursus. Pasākumu īstenošana notiks, izmantojot dažādus finansēšanas avotus, tostarp pašvaldības un citu iestāžu budžeta līdzekļus, Eiropas Savienības fondus un privātās investīcijas.

Ciema attīstības plāna izstrāde tika veikta periodā no 2024. gada maija līdz 2025. gada novembrim. Ciema attīstības plāna izstrādi iniciēja Ādažu novada pašvaldības Attīstības un projektu nodaļa, tomēr, uzsākot ciema attīstības plānu izstrādi, šajā procesā tika aicināti iesaistīties vietējie iedzīvotāji, sniedzot savu viedokli gan par esošo situāciju, gan par vēlamajām izmaiņām savā ciemā.

Gaujas ciema **attīstības plāna mērķis** ir nodrošināt līdzsvarotu un drošu ciema attīstību, kas veicina vietējo iedzīvotāju labklājību, uzlabo infrastruktūru un sabiedriskos pakalpojumus un saglabā dabas un kultūrvēsturisko mantojumu nākamajām paaudzēm.

Attīstības plāna uzdevumi:

- Apkopot analīzes rezultātus par ciema telpisko izvietojumu, iedzīvotāju demogrāfiju, infrastruktūru, ekonomikas stāvokli un vides aspektiem
- Izveidot ilgtermiņa vīziju, kas atspoguļo ciema kopienas vēlmes un potenciālu
- Formulēt ciema galvenās prioritātes un stratēģiskos mērķus
- Izveidot konkrētu rīcības plānu ar skaidri definētiem projektiem, termiņiem, atbildīgajām personām un finansējuma avotiem
- Noteikt veidu, kā regulāri uzraudzīt plāna īstenošanas gaitu un izvērtēt rezultātus.

Gaujas ciema ilgtermiņa vīzija: Gaujas ciems dabas un piejūras harmonijas papildīta vieta, kur tiek saglabāta vēsturiskā apbūve, rūpējoties par sakoptu vidi un iedzīvotāju drošību. Šeit valda miers, labs kaimiņu atbalsts un draudzīga vide, kur ģimenēm un bērniem ir iespēja baudīt mežus, Gauju, Garezerus un svaigu gaisu, vienlaikus attīstot infrastruktūru, kas saskan ar dabas un kopienas vajadzībām.

Gaujas ciema galvenās prioritātes:

1. Kopienas saliedētība un iedzīvotāju līdzdalība
2. Infrastruktūras un mobilitātes uzlabošana
3. Vides sakārtošana un ilgtspējīga attīstība
4. Ekonomikas un pakalpojumu attīstība

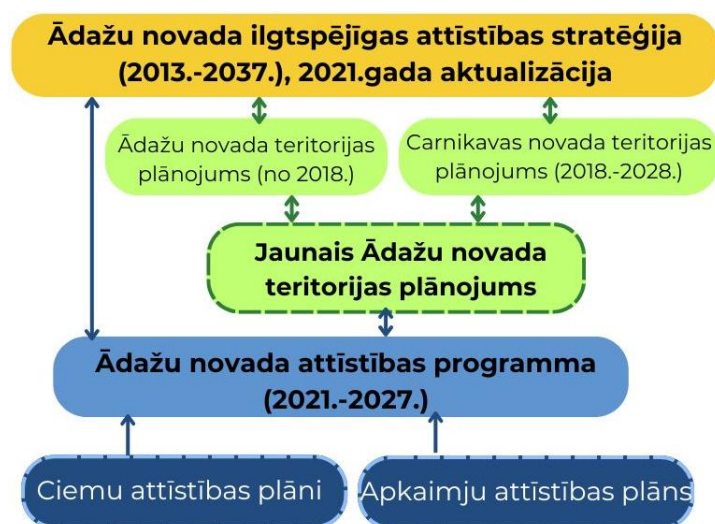
Saturs

Kopsavilkums	1
Ievads 3	
1 Gaujas ciema esošās situācijas raksturojums	5
1.1 Telpiskais novietojums	5
1.2 Kultūrvēsturiskais apraksts.....	6
1.3 Iedzīvotāji.....	7
1.4 Infrastruktūra	8
1.5 Vide	10
1.6 Ciema robežas atbilstoši jaunajam Teritorijas plānojumam.....	11
1.7 Civilā aizsardzība	12
2 Ciema SVID	14
3 Ciema attīstības vīzija un prioritātes	18
3.1 Ilgtermiņa vīzija par ciema nākotni	18
3.2 Galvenās prioritātes un stratēģiskie mērķi.....	18
4 Rīcības plāns	20
4.1 Ciemā plānotie pasākumi, to īstenošanas termiņi un īstenotājs	20
5 Uzraudzības un novērtēšanas sistēma	24
Pielikumi	25

Ievads

Ādažu novadam ir izstrādāti vairāki plānošanas dokumenti (stratēģija, attīstības programma, teritorijas plānojums), kuros noteikts – kā attīstīt novada teritoriju, lai uzlabotu iedzīvotāju dzīvi, sakārtotu ceļus un citu infrastruktūru, attīstītu sabiedriskos pakalpojumus, vienlaikus rūpējoties par dabas un kultūras vērtībām. Tie kalpo kā stratēģisks ietvars pašvaldības lēmumu pieņemšanai un vietējās kopienas attīstības koordinēšanai.

Ciema attīstības plāns, kaut arī nav minēts normatīvajos aktos, ir daļa no plašākās teritoriālās plānošanas sistēmas, un ir **saistīts ar Ādažu novada plānošanas dokumentiem, detalizējot konkrētās teritorijas attīstību**. Dokuments “Ādažu novada Gaujas ciema attīstības plāns līdz 2027. gadam un ilgtermiņa ieceres” ir stratēģisks dokuments, kas detalizētāk definē Gaujas ciema attīstības virzienus un pasākumus, kas veicami gan vidējā, gan ilgtermiņa perspektīvā. Šī dokumenta saturs ir saistīts ar pašvaldības kopējo plānošanas ietvaru: Gaujas ciema attīstības plāns kalpos kā papildinošs instruments pašvaldības attīstības plānošanā, sniedzot detalizētāku informāciju par konkrētā ciema specifiskajām vajadzībām un attīstības prioritātēm pašvaldības attīstības programmai.



1 attēls *Ciema attīstības plāna vieta pašvaldības plānošanas dokumentu hierarhijā*

Ciema attīstības plānā paredzētie pasākumi tiks īstenoti, balstoties uz sadarbību starp dažādām iesaistītajām pusēm: ciema kopienu, pašvaldību un citām atbildīgajām iestādēm. Plānu paredzēts ieviest, ievērojot pieejamos finanšu un cilvēkresursus. Pasākumu īstenošana notiks, izmantojot dažādus finansēšanas avotus, tostarp pašvaldības un citu iestāžu budžeta līdzekļus, Eiropas Savienības fondus un privātās investīcijas. Īstenošanas process tiks regulāri izvērtēts un pielāgots, lai nodrošinātu efektivitāti un atbilstību reālajai situācijai ciemā.

Gaujas ciema attīstības plāna **mērķis** ir nodrošināt līdzsvarotu ciema attīstību, kas veicina vietējo iedzīvotāju labklājību, uzlabo infrastruktūru un sabiedriskos pakalpojumus un saglabā dabas un kultūrvēsturisko mantojumu nākamajām paaudzēm.

Attīstības plāna **uzdevumi**:

Ādažu novada Gaujas ciema attīstības plāns līdz 2027.gadam un ilgtermiņa ieceres

- Apkopot analīzes rezultātus par ciema telpisko izvietojumu, iedzīvotāju demogrāfiju, infrastruktūru, ekonomikas stāvokli un vides aspektiem
- Izveidot ilgtermiņa vīziju, kas atspoguļo ciema kopienas vēlmes un potenciālu
- Formulēt ciema galvenās prioritātes un stratēģiskos mērķus
- Izveidot konkrētu rīcības plānu ar skaidri definētiem projektiem, termiņiem, atbildīgajām personām un finansējuma avotiem
- Noteikt veidu, kā regulāri uzraudzīt plāna īstenošanas gaitu un izvērtēt rezultātus

Ciema attīstības plāna izstrāde tika veikta periodā no 2024. gada maija līdz 2025. gada novembrim. Ciema attīstības plāna izstrādi iniciēja Ādažu novada pašvaldības Attīstības un projektu nodaļa, tomēr, uzsākot ciema attīstības plānu izstrādi, šajā procesā tika aicināti iesaistīties vietējie iedzīvotāji, sniedzot savu viedokli gan par esošo situāciju, gan par vēlamajām izmaiņām savā ciemā. Iedzīvotāji vislabāk pārzina savas ikdienas vajadzības, problēmas un vēlmes, tāpēc Gaujas iedzīvotāju līdzdalība plāna izstrādē bija ļoti svarīga. Lai aktivizētu iedzīvotājus, tika organizētas 2 tikšanās (04.09.2024., 16.09.2025.) un iedzīvotāju aptauja (10.05.2024.-30.11.2024.), kuras mērķis bija noskaidrot Ādažu novada iedzīvotāju viedokli par situāciju savā ciemā un vēlamajām tā izmaiņām līdz 2027.gadam. No Gaujas ciema aptaujā piedalījās 29 respondenti.



2 attēls *Gaujas ciema iedzīvotāju tikšanās 04.09.2024.*



3 attēls *Gaujas ciema iedzīvotāju tikšanās 16.09.2025.*



Ciema attīstības plānā tika iekļauti arī tie pasākumi, kurus 2025. gada februārī papildus norādīja Carnikavas pagasta iedzīvotāju padome.

Par līdzdalības iespējām sabiedrība tika informēta pašvaldības tīmekļa vietnē, pašvaldības un vietējās kopienas sociālajos tīklos, informatīvajos laikrakstos, kā arī aicinot iedzīvotājus personiski. Ciema attīstības plānu izstrādes jaunumiem pašvaldības mājas lapā izveidota atsevišķa sadaļa.

Gaujas ciema attīstības plānu izstrādāja Ādažu novada pašvaldības Attīstības un projektu nodaļas vadītāja Inga Pērkone sadarbībā ar ciema iedzīvotājiem.

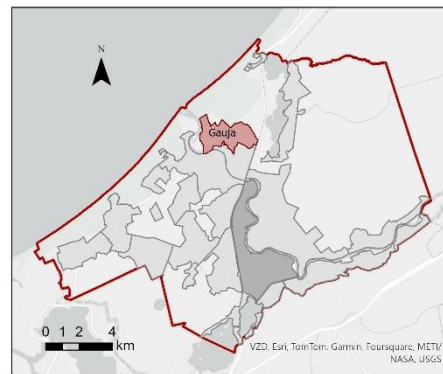
1 Gaujas ciema esošās situācijas raksturojums

1.1 Telpiskais novietojums

Gaujas ciems atrodas Ādažu novada Ziemeļu pusē, aptuveni 11 km attālumā no Ādažu pilsētas centra (skat. 4. attēlu).

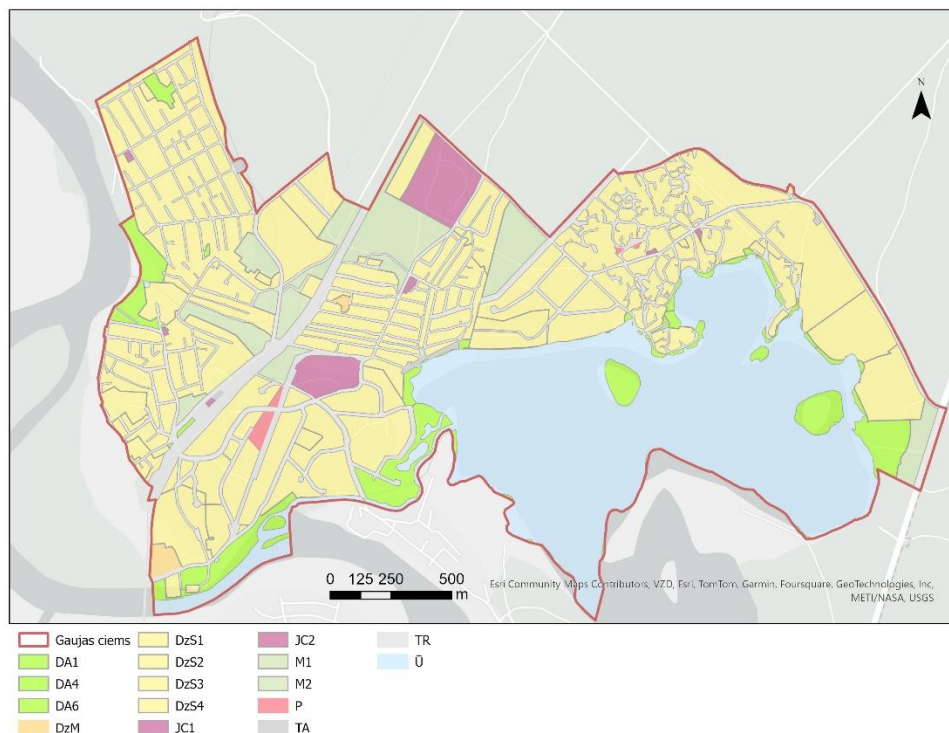
Gaujas ciema teritorija ir 4,65 km² liela un platības ziņā tas ir 8. lielākais Ādažu novada ciems.

Gaujas ciema centrs veidojas blakus veikalam.



4 attēls Gaujas ciems Ādažu novadā

Atbilstoši Carnikavas novada teritorijas plānojumā (2018.-2028.) noteiktajam funkcionālajam zonējumam, Gaujas ciems izceļas ar plašām mežu teritorijām (M1, M2) un ievērojamu ūdeņu platību (Ū), kas veido tā dabas bagātību un nodrošina ekoloģisko līdzsvaru. Savrupmāju apbūves teritorijas (DzS1, DzS2, DzS3, DzS4) norāda uz dzīvošanai piemērotu vidi ar zemu apbūves blīvumu, savukārt jauktas centra apbūves (JC1, JC2) teritorijas piedāvā vietu sabiedriskajām un komerciālajām funkcijām. Transporta infrastruktūras (TR) apjoms liecina par attīstītu savienojamības tīklu, bet dabas un apstādījumu teritorijas (DA1, DA4, DA6) papildina ainavisko vērtību. Publiskās (P) un tehniskās apbūves (TA) teritorijas ir nelielas, un rūpnieciskās zonas nav, kas uzsvēr ciema prioritāti saglabāt dabas resursus un dzīvojamo vidi. Skat. 5.attēlu.



5 attēls Gaujas ciema funkcionālais zonējums

1.2 Kultūrvēsturiskais apraksts

Gaujas ciems (reizēm saukts arī par Pārgauju) savu nosaukumu ieguvis no Latvijas vissenākās un kultūrvēsturiski nozīmīgās upes – Gaujas. Par Gaujas vārda izcelsmi pastāv vairāki zinātniski skaidrojumi, un tie atklāj arī senas apdzīvotības un lībiešu ietekmes klātbūtni šajā teritorijā. Baltvācu vēsturnieks Augusts Bīlenšteins uzskatīja, ka Gaujas nosaukums radies no igauņu *koiv* vai lībiešu *keuv* – “bērzs”, un šī forma atrodama jau 13. gadsimta Indriķa hronikā kā *Koiva*. 17. gadsimta kartēs Gauja parādās ar dažādiem nosaukumiem – *Treydera*, *Livlandische Aa*, *Ada Flusing*, kas liecina par plašu valodu un kultūru mijiedarbību Gaujas krastos.¹

Valodnieks Jānis Endzelīns savukārt norādīja, ka nosaukuma saknes varētu būt baltu valodās, kur *gou* nozīmē “čalošana”, tādējādi Gaujai piešķirot nozīmi kā “skaļajai, čalojošajai upei”. Šis skaidrojums labi sasaucas ar upes dinamisko raksturu tieši pie mūsdienu Gaujas ciema, kur šaurš upes senlejas posms izcēlies ar izteiktu ūdens tecējumu.²

Cienu un tā apkārtni jau senatnē apdzīvoja lībieši, par ko liecina hidronīmu un vietvārdu slānis šajā reģionā. Pētījumos norādīts arī uz senajām apmetņu vietām un uz to, ka šajā Gaujas posmā atradušās vairākas lībiešu dzīvesvietas, tostarp pie Nikasdēliem, kur saglabājies sens mājvārds jau kopš 1638. gada.³ Pie 1791. gada kartēs minētajiem “Kaķiem” agrāk atradies vētras brīdinājuma punkts zvejniekiem – balts krustveida statīvs ar attiecīgiem rādītājiem, kuru māju saimniekam bija pienākums apkalpot.

Gaujas ciema teritorija veidojusies vietā, kur Gauja jau iztek tuvāk jūrai. Šis posms vēsturiski bijis nozīmīgs gan zvejniecībai, gan kokmateriālu pludināšanai. 19. gadsimtā un 20. gadsimta sākumā Gauja bija galvenais Vidzemes mežizstrādes pludināšanas ceļš, savienojot mežus ar Rīgas tirgu. No Gaujas ciema posma plosti devās tālāk uz jūru, lai sasniegtu Rīgas ostu. Tieši šī iemesla dēļ 19./20. gs. mijā radās ideja izbūvēt Gaujas–Daugavas kanālu, kas ļautu izvairīties no jūras šķērsošanas.⁴

Pirmās vasarnīcas šajā vietā sāka veidoties jau gados pirms Pirmā pasaules kara, kad Carnikavas muižas, kurai piederēja apkārtnes zeme, īpašnieks Heinrihs Gēgingers sāka tirgot zemesgabalus glaunu vasaras namu ciemu būvniecībai. Padomju okupācijas gados ciems veidojies kā vasarnīcu koloniju konglomerāts pie Rīgas—Skultes dzelzceļa (stacija Gauja, kura tika atklāta 1934. gadā pēc Carnikavas dzelzceļa tilta pāri Gaujai pabeigšanas), kas sastāv no vairākām kolonijām: Kāpas un Saule starp dzelzceļu un Gauju, Zvejnieks starp dzelzceļu un Dzirnezaru un Dzirnezera noteci Dzirnupi.

¹ Pētersone, Elita. *Ādaži. Pagātnes dialogs ar tagadni*. Ādaži: Ādažu novada dome, 2019. 264 lpp.

² Pētersone, Elita. *Ādaži. Pagātnes dialogs ar tagadni*. Ādaži: Ādažu novada dome, 2019. 264 lpp.

³ Pētersone, Elita. *Ādaži. Pagātnes dialogs ar tagadni*. Ādaži: Ādažu novada dome, 2019. 264 lpp.

⁴ Pētersone, Elita. *Ādaži. Pagātnes dialogs ar tagadni*. Ādaži: Ādažu novada dome, 2019. 264 lpp.

Ādažu novada Gaujas ciema attīstības plāns līdz 2027.gadam un ilgtermiņa ieceres

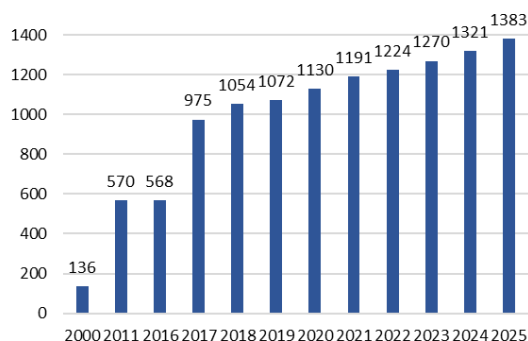
Iedzīvotāju skaits mainīgs, vasarā var palielināties vairākas reizes. Gaujas ciema ziemeļu daļā (Kāpās) daudzām ielām ir ar zinātni, sevišķi ķīmiju, saistīti nosaukumi (Valdena iela, Metāna iela, Kriptona iela u.c.), jo padomju laikā šeit tika piešķirti zemesgabali akadēmisko iestāžu darbiniekiem.⁵ Pie Dzirnupes atrodas arī (mūsdienās neizmantotā) bijušās Rīgas Tramvaju un trolejbusu pārvaldes atpūtas bāze, kas darbojās līdz 1990. gadiem.

Ciema vēsturisko tēlu mūsdienās veido tieši upes ainava.

1.3 Iedzīvotāji

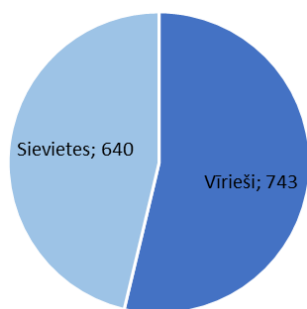
Gaujas ciemā 01.01.2025. dzīvoja 1383 iedzīvotāji, kas ir 6,01% no Ādažu novada iedzīvotāju kopskaita.

Iedzīvotāju skaita ziņā Gauja ir 4. lielākais Ādažu novada ciems. Savukārt skatoties no teritorijas apdzīvojuma viedokļa, tas ir 7. lielākais ciems novadā (297 cilv./km²). Laika posmā no 2020. līdz 2025. gadam iedzīvotāju skaits katru gadu ir palielinājies vidēji par 4% gadā (skat. 6. attēlu).

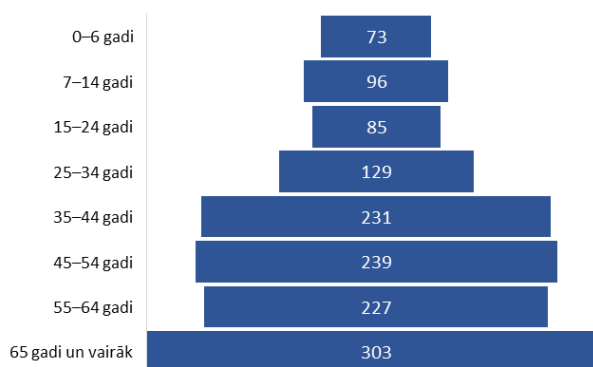


6 attēls Iedzīvotāju skaita izmaiņas Gaujas ciemā 2000.-2025., uz gada sākumu (Info: CSP)

Pēc dzimuma vīriešu Gaujas ciemā ir nedaudz vairāk nekā sievietes (skat. 7. attēlu). 12% no Gaujas iedzīvotājiem ir vecumā līdz 14 gadiem, savukārt 22% - 65 un vairāk gadu vecumā (skat. 8. attēlu).



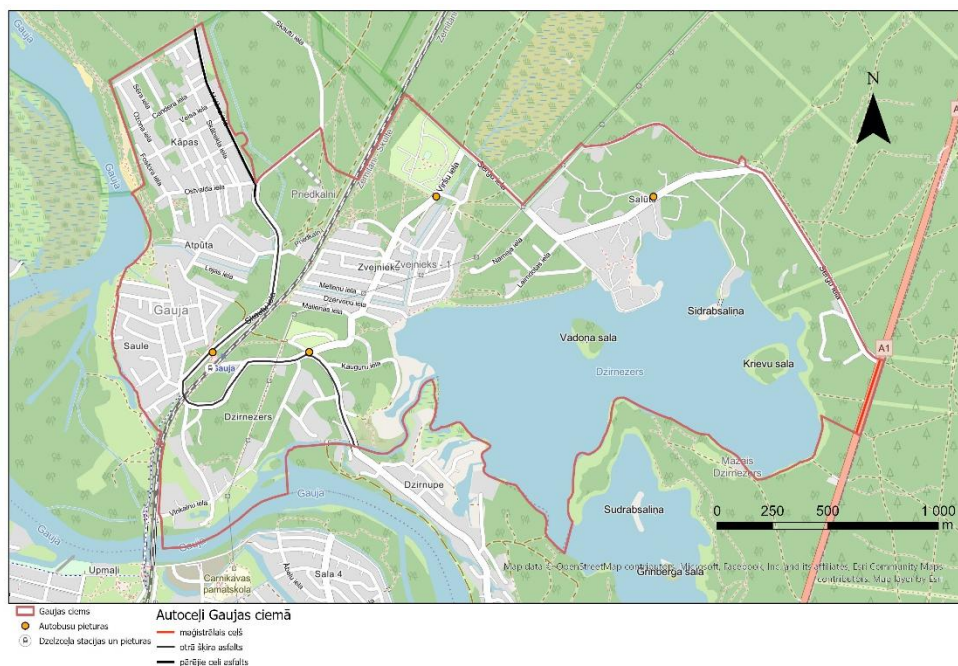
7 attēls Iedzīvotāju skaits Gaujas ciemā pēc dzimuma, 01.01.2025. (Info: CSP)



8 attēls Iedzīvotāju skaits Gaujas ciemā vecuma grupās, 01.01.2025. (Info: CSP)

⁵ [https://lv.wikipedia.org/wiki/Gauja_\(Carnikavas_pagasts\)](https://lv.wikipedia.org/wiki/Gauja_(Carnikavas_pagasts))

1.4 Infrastruktūra



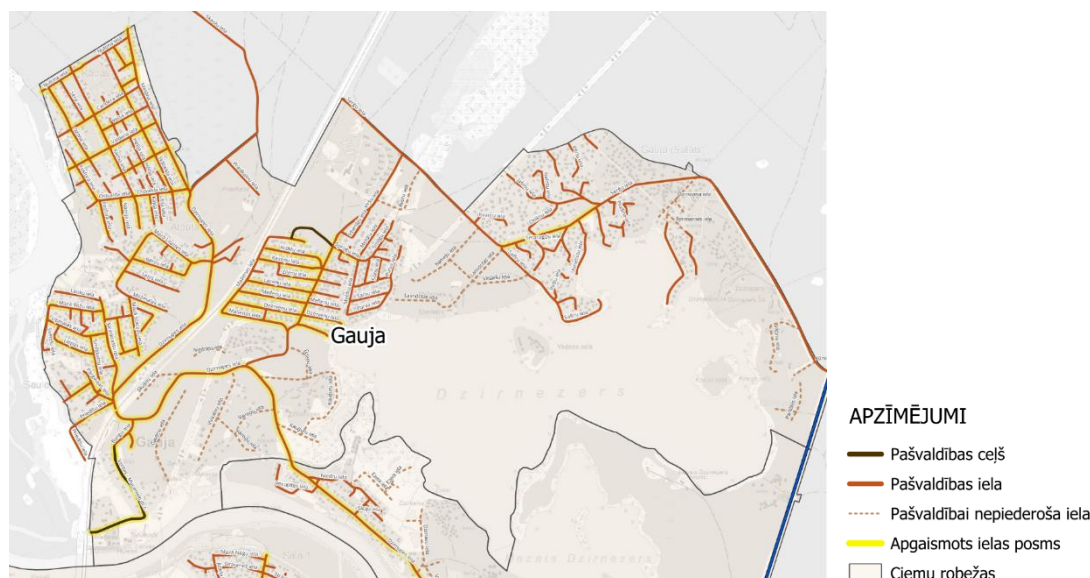
9 attēls Gaujas ciema transporta infrastruktūra

Ceļa infrastruktūra

Gaujas ciemā ir 64 ielas ar kopējo garumu 25,32 km. No tām 44% ir ar melno segumu, 25% ar grants segumu, bet 31% ir bez seguma. Ceļu kvalitāte ir nevienmērīga, un daļai ielu nepieciešami uzlabojumi, lai nodrošinātu labāku piekļuvi un pārvietošanās komfortu.

Ielu apgaismojums

Gaujas ciemā apgaismojums ir pieejams daļēji, kas nozīmē nepietiekamu apgaismojumu lielākajā daļā ielu.



10 attēls Apgaismotās ielas Gaujas ciema teritorijā (Info avots: P/A “Carnikavas komunālserviss”)

Velo un gājēju infrastruktūra

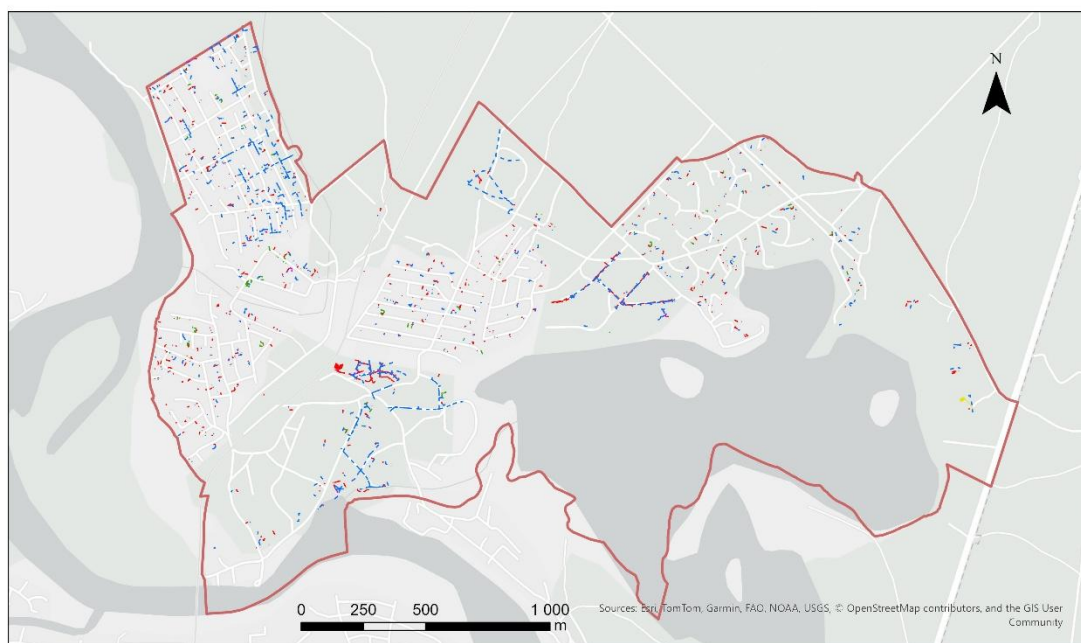
Carnikavas un Gaujas ciemus savieno Latvijā garākais gājēju un velobraucēju tilts pār Gauju (220 m), kas veicina aktīvu mobilitāti starp ciemiem. Cauri Gaujas ciemam iet starptautiskie velo maršruti “EuroVelo 13” un “EuroVelo 10”, kā arī garo distanču pārgājēju maršruti “Jūrtaka” un “1836”, padarot to par nozīmīgu vietu velobraucējiem un tūristiem.

Sabiedriskā transporta infrastruktūra

Gaujas ciemu šķērso dzelzceļa līnija “Rīga – Skulte”, un tajā atrodas dzelzceļa stacija Gauja, kas nodrošina ērtu piekļuvi vilcienu satiksmei. Sabiedriskā transporta pieejamību papildina 6 autobusa pieturas, kas nodrošina transporta iespējas dažādās ciema daļās.

Apkure

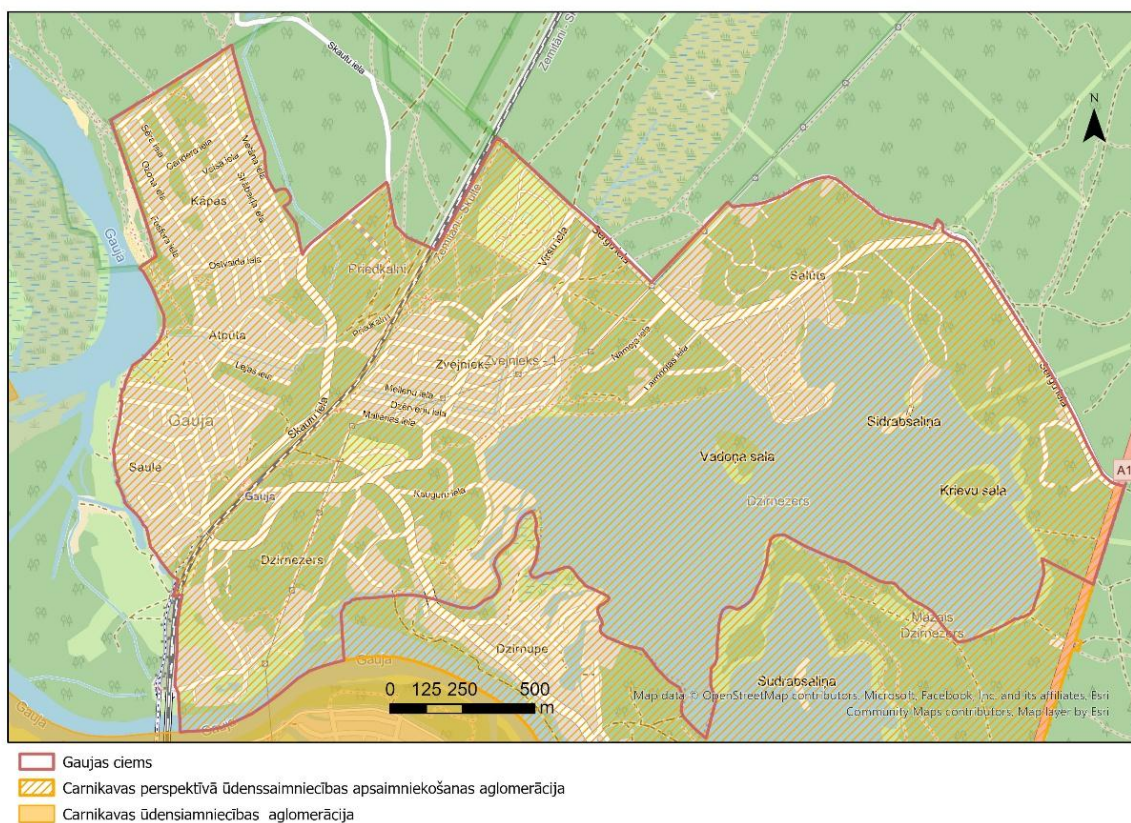
Apkure ciemā tiek nodrošināta ar vietējiem apkures katliem un malkas krāsnīm, kas raksturīgi apvidiem bez centralizētās siltumapgādes.



11 attēls Gaujas ciema tehniskā infrastruktūra

Ūdensapgāde un kanalizācija

Gaujas ciemā nav pieejama centralizētā ūdensapgāde un kanalizācija. Mājsaimniecības ūdeni iegūst no spicēm, bet kanalizācijas notekūdeņi tiek novadīti septiņos un krājvertnēs. Centralizētās kanalizācijas sistēmas trūkums rada vides piesārņojuma riskus, jo neattīrītie notekūdeņi caur gruntsūdeņiem un novadgrāvjiem var nokļūt Gaujas upē un Dzirnezerā.



12 attēls Gaujas ciemā plānotā ūdenssaimniecības aglomerācija

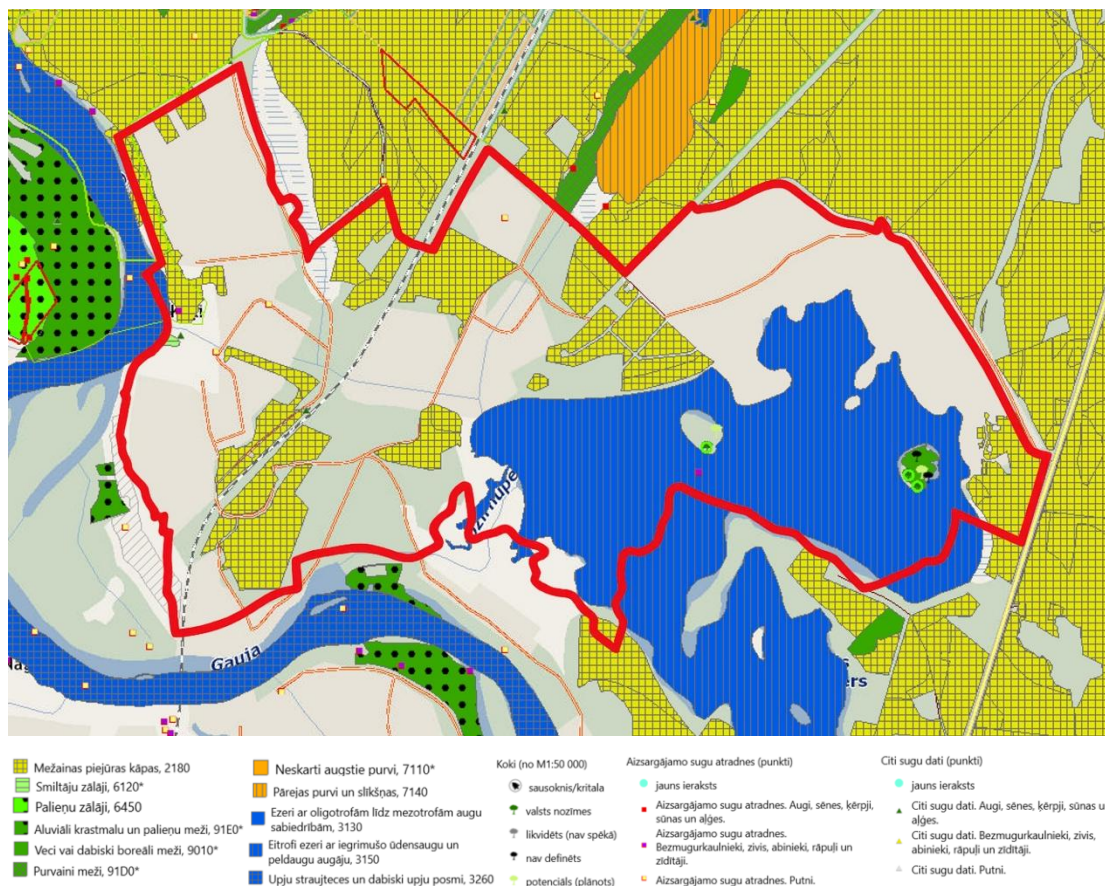
Sociālā infrastruktūra

Gaujas ciemā nav nodrošināta sociālā (izglītības, kultūras, veselības) infrastruktūra.

1.5 Vide

Gaujas ciems atrodas Piejūras zemienē Rīgavas līdzenumā, kas nosaka teritorijas reljefu un dabas apstākļus. Ciemu no Ziemeļrietumu puses norobežo Gaujas – Baltezera kanāls.

Atbilstoši Dabas datu pārvaldības sistēmā OZOLS publicētajai informācijai, Gaujas ciema teritorijā vai tās tuvumā sastopamas mežainas piejūras kāpas, boreāli meži, purvaini meži, aluviāli krastmalu un palieņu meži, smiltāju zālāji, palieņu zālāji, neskarti augstie purvi, pārejas purvi un slīkšņas, aizsargājami koki, aizsargājami putni u.c. aizsargājamas atradnes (skat. 12. attēlu).



13 attēls Īpaši aizsargājamās dabas teritorijas, mikroliegumi, īpaši aizsargājamās sugas un biotopi (Info avots: <https://ozols.gov.lv/pub>)

1.6 Ciema robežas atbilstoši jaunajam Teritorijas plānojumam

Ādažu novada dome 23.11.2022. pieņēma lēmumu Nr. 558 “Par Ādažu novada teritorijas plānojuma izstrādes uzsākšanu”, uzsākot jauno Ādažu novada teritorijas plānojuma izstrādi. Viens no darba uzdevumiem šajā procesā bija izvērtēt spēkā esošās pilsētas un ciemu robežas un, ja nepieciešams, sagatavot priekšlikumus to izmaiņām.

Normatīvie akti⁶ nosaka, ka ciems ir tāda novada teritorijas daļa, kurā ir vai tiek plānota koncentrēta apbūve, pastāvīgi dzīvo cilvēki un ir izveidota attiecīga infrastruktūra. Ministru kabineta noteikumi⁷ konkretizē prasības pilsētu un ciemu veidošanai vai paplašināšanai, lai tie veidotos kompleksi, kompakti un pašpietiekami, paredzot tajos:

- transporta infrastruktūru, kas balstīta uz hierarhisku pašvaldības ceļu tīkla un pašvaldības ceļu tīkla sasaisti ar valsts autoceļu tīklu;
- inženiertīklu nodrošinājumu;

⁶ Administratīvo teritoriju un apdzīvoto vietu likuma 9.panta (2) daļa

⁷ Ministru kabineta 30.04.2013. noteikumu Nr. 240 “Vispārīgie teritorijas plānošanas, izmantošanas un apbūves noteikumi” 61.punkts

- daudzveidīgu teritorijas izmantošanu ar iespējām nodrošināt iedzīvotājiem nepieciešamo pakalpojumu apjomu;
- teritorijas sasniedzamību ar sabiedrisko transportu un vietas mērogam atbilstošu mobilitāti, kurā prioritāte ir gājējiem un velotransportam;
- teritorijas pārvaldības nodrošinājumu (piemēram, ielu un inženiertīklu uzturēšanu un apsaimniekošanu, kā arī atkritumu savākšanu);
- publiskiem mērķiem paredzētās teritorijas;
- publisko ārtelpu, tai skaitā publiski pieejamas rekreācijas, dabas un apstādījumu teritorijas.

Izvērtējot noteiktos kritērijus, esošo izmantošanu un attīstības tendences, iedzīvotāju viedokļus, iedzīvotāju skaitu, teritorijas plānojumā ir ietverti risinājumi ciemu robežām. Ādažu novada pašvaldība 26.06.2025. pieņēma lēmumu "Par Ādažu novada teritorijas plānojuma 1.redakcijas nodošanu publiskajai apspriešanai un institūciju atzinumu saņemšanai", ar kuru Ādažu novada teritorijas plānojuma 1.redakcija nodota publiskajai apspriešanai. **Tajā⁸ noteikts, ka Gaujas ciema robežas netiek mainītas.**

1.7 Civilā aizsardzība⁹

Iespējamie apdraudējumi

Gaujas ciems atrodas tuvu dzelzceļam un mežiem, tāpēc iespējami dzelzceļa negadījumi, meža ugunsgrēki un stipru nokrišņu izraisīti postījumi. Stipras vētras var radīt elektroapgādes traucējumus un koku lūzumus.

Riska novēršana

Pašvaldība uztur ceļus un meliorācijas infrastruktūru, kas palīdz novērst lokālu applūšanu un nodrošina glābšanas dienestu piekļuvi. VUGD uzrauga ugunsbīstamību un informē iedzīvotājus par riskiem. Dzelzceļa uzturētāji nodrošina kontroles pasākumus un negadījumu novēršanu.

Kur doties evakuācijas gadījumā

Gaujas ciemam noteiktā pulcēšanās vieta ir: **Dzelzceļa pieturas punkts Gauja, Mazā stacijas iela 2.**

Pagaidu izmitināšana pieejama:

- **Carnikavas vidusskolā, Nākotnes ielā 1**
- vai, ja nepieciešama lielāka ietilpība, **Ādažu sākumskolā, Attekas ielā 16** un
- **Ādažu vidusskolā, Gaujas ielā 30.**

Iedzīvotāju rīcībā esošie resursi

⁸ Ādažu novada teritorijas plānojums Paskaidrojuma raksts Redakcija 1.0

⁹ Ādažu novada sadarbības teritorijas Civilās aizsardzības plāns (publiski pieejamā daļa), apstiprināts Ādažu novada pašvaldības domes 25.01.2024. sēdē

Iedzīvotājiem mājās jābūt ūdens un pārtikas krājumiem vairākām dienām, kā arī lukturim, baterijām un svarīgākajiem medikamentiem. Jāievēro piesardzība meža tuvumā ugunsbīstamos periodos.

Galvenie norādījumi iedzīvotājiem

Svarīgi zināt ceļu uz dzelzceļa pieturas punktu Gauja. Evakuācijas gadījumā jāņem līdzi dokumenti un pirmās nepieciešamības lietas un jāpaliek mierīgiem, gaidot glābšanas dienestu norādījumus.

2 Ciema SVID

Kvalitātes	Stiprās puses	Vājās puses	Iespējas	Draudi
Sabiedrība	<ul style="list-style-type: none"> • Aktīvi un draudzīgi iedzīvotāji • Labas, draudzīgas kaimiņattiecības un savstarpējs atbalsts • Svarīgas ģimeniskās vērtības • Saglabāta ciema vēsturiskā apbūve (ir 100 gadīga māja "Priedkalni") • Ciemā ir teritorija bērnu laukuma attīstībai • Ciematā "Salūts" ir aktīvi cilvēki • Cilvēki arvien vairāk dzīvo mājās arī ziemā • Ciemā notiek patstāvīgs iedzīvotāju skaita pieaugums (pēdējo 5 gadu laikā iedzīvotāju skaits pieauga vidēji par 6% gadā) • 12% no ciema iedzīvotājiem ir bērni līdz 14 gadu vecumam 	<ul style="list-style-type: none"> • Nav organizētas kopienas un vienotu vērtību • Nepietiekamas aktivitātes jauniešiem • Nepietiekama izglītošana par apkārtnes kopšanu • Bērnu laukums un sporta infrastruktūra ir sliktā stāvoklī, nav apgaismots • Ciemā nevar saņemt sociālos pakalpojumus 	<ul style="list-style-type: none"> • Kopienas izveide un stiprināšana • Kopīgu pasākumu un svētku organizēšana • Izglītošanas programmas par vides kopšanu • Sporta un bērnu laukumu atjaunošana un izbūve • Izveidot volejbola laukumu pie Gaujas un Skautu ielas peldvietas 	<ul style="list-style-type: none"> • Pieaugoša vienaldzība par apkārtnes sakopšanu • Kopienas izveide var kavēt iniciatīvas trūkuma dēļ
Ekonomika	<ul style="list-style-type: none"> • Ir veikals un kafejnīca • Dzelzceļa pietura un autobusa pietura 	<ul style="list-style-type: none"> • Nepietiekamas izklaides un ēdināšanas vietas 	<ul style="list-style-type: none"> • Jaunu tirdzniecības un pakalpojumu vietu attīstība • Optiskā interneta vai 5G paplašināšana 	<ul style="list-style-type: none"> • Vietējās tirdzniecības attīstības stagnācija • Interneta kvalitātes pasliktināšanās

Ādažu novada Gaujas ciema attīstības plāns līdz 2027.gadam un ilgtermiņa ieceres

Kvalitātes	Stiprās puses	Vājās puses	Iespējas	Draudī
	<ul style="list-style-type: none"> Labs sabiedriskais transports ar iespēju uzlabojumiem Ciēmā cilvēki dzīvo, bet pārsvarā strādā citur 	<ul style="list-style-type: none"> Vasarā nestabils internets, kas apgrūtina attālināto darbu Sētas ir pārāk tuvu ceļiem, grūti izbaukt Piejūras iela ir izbūvēta, bet to nevar atrast (nav norādes) Ceļš uz jūru ir drausmīgs Nav apgaismojums (no stacijas līdz kāpām, Metāna iela, Skautu iela, Dzirnupes iela u.c.) Nav gājēju trotuāri pie maģistrālajām ielām (Skautu iela, Dzirnupes iela) Sabojāts piebraucamais ceļš pie veikala Priedkalnu iela ziemā netiek pienācīgi tīrīta Ziemā nekad netiek iztīrīts stāvlaukums pie veikala, pie pašvaldības ceļa Nav pārejas pie pieturas Nav veselības aprūpes iestāžu 	<ul style="list-style-type: none"> Sabiedriskā transporta uzlabojumi (nepieciešami biežāki reisi uz Ādažiem un Carnikavu) Izvietot norādes uz Piejūras ielu Izveidot stāvvietas, pie dzelzceļa veidot Park & Ride Izveidot pieturu pie veikala Dzirnupes ielā atļauto braukšanas ātrumu noteikt 50 km/h Sakārtot gājēju pievedceļus jaunajam stacijas peronam Ierīkot apgaismojumu un gājēju trotuāru maģistrālajām ielām Izveidot veselības aprūpes iestādi Izveidot ēdināšanas vietu pie jūras vasaras sezonā Ierīkot velo stāvvietu pie Gaujas dzelzceļa stacijas Pieteikties ES fondu finansējuma infrastruktūras uzlabošanas projekta īstenošanai pie dzelzceļa infrastruktūras 	<ul style="list-style-type: none"> Nepietiekams finansējums infrastruktūras uzlabošanai Pieteikties ES fondu finansējuma infrastruktūras uzlabošanas projekta īstenošanai pie dzelzceļa infrastruktūras
Vide	<ul style="list-style-type: none"> Ciems atrodas skaistā, dabas bagātā vietā Jūras un Gaujas tuvums 	<ul style="list-style-type: none"> Nav pietiekami daudz atkritumu urnu un šķirošanas iespēju, tiek piesārņots mežs 	<ul style="list-style-type: none"> Apgaismotas un labiekārtotas gājēju un velo takas, izvietot soliņus gar ceļiem Atkritumu šķirošanas vietu izveide 	<ul style="list-style-type: none"> Dabisko resursu degradācija, ja netiek veiktas vides aizsardzības iniciatīvas

Ādažu novada Gaujas ciema attīstības plāns līdz 2027.gadam un ilgtermiņa ieceres

Kvalitātes	Stiprās puses	Vājās puses	Iespējas	Draudi
	<ul style="list-style-type: none"> Piejūras dabas parks, meži, Garezeri, kāpas Miers un klusums Iedzīvotāji atbalsta atkritumu šķirošanu Dabas parks "Piejūra" Labā lokācijas vieta, blakus dzelzceļa pieturas vietai 	<ul style="list-style-type: none"> Veci un bīstami koki privātajās teritorijās Meliorācijas sistēma ir novecojusi Nav droša sajūta Gaujā (motorlaivas, ūdens motocikli, supi, peldētāji) Nav izveidota ērta piekļuve jūrai Visi iedzīvotāji nav noslēguši atkritumu apsaimniekošanas līgumus, daļa cilvēku atkritumus atstāj dzelzceļa stacijā Pie jūras tika nozāģēti koki, bet atstāti 0,5 m gari celmi Pietrūkst puķu publiskā ārtelpā Ir augsts grunts ūdens līmenis Nav centrālās ūdens apgādes sistēmas un centrālā kanalizācijas sistēmas 	<ul style="list-style-type: none"> Parku, atpūtas vietu pie ezera un peldvietu labiekārtošana Rīkot talkas biežāk nekā 1 reizi gadā Nojaukt graustus, necaurspīdīgos žogus Sakārtot kooperatīva "Saulē" meliorāciju Izvietot puķu podus uz gājēju tilta malām Izvietot norādi, ka tā ir Pārgauja Attīstīt dambi, ierīkojot tajā gājēju un velo celiņus Gar ceļu izvietot atkritumu urnas Uz takām likt norādi "Ko atnesi, to aiznes!" Jālabiekārto takas līdz jūrai (lai var aizbraukt ar bērnu ratiem) Koku izciršanas ierobežošana jaunajos apbūves gabalos Attīstīt ciemu videi draudzīgi Nodrošināt centralizēto ūdensapgādes un kanalizācijas sistēmas 	<ul style="list-style-type: none"> Piesārņojuma palielināšanās atkritumu apsaimniekošanas trūkuma dēļ Apbūves pieaugums, kas var apdraudēt dabas teritorijas Pašvaldība neplāno atjaunot šķiroto atkritumu konteineru izvietošanu Vides aktīvisti liedz atpūtu pie Gaujas ietekas vasarā
Pārvaldība	<ul style="list-style-type: none"> Pašvaldības policija nodrošina drošību 	<ul style="list-style-type: none"> Nepietiekama informācijas pieejamība par pašvaldības lēmumiem, aktualitātēm, ciemā organizētajiem pasākumiem 	<ul style="list-style-type: none"> Ciešāka sadarbība starp iedzīvotājiem un pašvaldību Izveidot Gaujas ciema biedrību Iedzīvotājus iesaistīt lēmumu pieņemšanā 	<ul style="list-style-type: none"> Turpmāka komunikācijas problēmu saasināšanās

Ādažu novada Gaujas ciema attīstības plāns līdz 2027.gadam un ilgtermiņa ieceres

Kvalitātes	Stiprās puses	Vājās puses	Iespējas	Draudi
		<ul style="list-style-type: none"> • Nepilnīga komunikācija starp pašvaldību un iedzīvotājiem, iedzīvotāji nav saņēmuši atbildes uz iepriekš uzdotajiem jautājumiem • Nav vienota centra ciema iniciatīvām • Ciema iedzīvotāji jūtas atstāti novārtā • Deklarēto iedzīvotāju skaits nesniedz objektīvu informāciju par reālo iedzīvotāju skaitu ciemā 	<ul style="list-style-type: none"> • Izveidot ciemata pārstāvniecību • Pašvaldības īpašumā ierīkot kopienas pulcēšanās vietu • Ieviest regulētu apbūvi • Informācija par aktualitātēm jāliek pie veikala, pie ziņojuma dēļa • Jāuzlabo iedzīvotāju savstarpējā sadarbība un viedokļu apmaiņa ciema ietvaros • Jārīko sapulces, jāmeklē cilvēki, kas būtu gatavi aktīvi darboties • Jāatrod veids, kā nodot informāciju par nepieciešamo ciema uzlabošanai pašvaldībai (t.sk., aptauja) 	<ul style="list-style-type: none"> • Nepietiekama pašvaldības iesaiste ciema attīstībā • Finansiālās iespējas infrastruktūras uzlabojumiem var būt ierobežotas • Nav vieta, kur pulcēties ārkārtas situācijas gadījumā

3 Ciema attīstības vīzija un prioritātes

3.1 Ilgtermiņa vīzija par ciema nākotni

Gaujas ciems dabas un piejūras harmonijas piepildīta vieta, kur tiek saglabāta vēsturiskā apbūve, rūpējoties par sakoptu vidi un iedzīvotāju drošību. Šeit valda miers, labs kaimiņu atbalsts un draudzīga vide, kur ģimenēm un bērniem ir iespēja baudīt mežus, Gauju, Garezerus un svaigu gaisu, vienlaikus attīstot infrastruktūru, kas saskan ar dabas un kopienas vajadzībām.

3.2 Galvenās prioritātes un stratēģiskie mērķi

Gaujas ciema galvenās **prioritātes**:

1. Kopienas saliedētība un iedzīvotāju līdzdalība
2. Infrastruktūras un mobilitātes uzlabošana
3. Vides sakārtošana un ilgtspējīga attīstība
4. Ekonomikas un pakalpojumu attīstība

Atbilstoši izvirzītajām prioritātēm, noteikti ciema **stratēģiskie mērķi un uzdevumi**:

Prioritāte	Stratēģiskais mērķis	Uzdevums
1. Kopienas saliedētība un iedzīvotāju līdzdalība	Nodrošināt iespējas kopienas aktivitātēm un informācijas apmaiņai, kā arī veicināt ciema iedzīvotāju kopā būšanu	<ul style="list-style-type: none"> • Izveidot ciema pārstāvniecību vai biedrību, kas sadarbotos ar pašvaldību un pārstāvētu iedzīvotāju intereses • pašvaldības īpašumā ierīkot kopienas pulcēšanās vietu, kas būtu pieejama dažādiem sabiedriskajiem pasākumiem • Organizēt kopienas pasākumus, tostarp talkas, svētkus un informatīvas sanāksmes • Uzstādīt informatīvus ziņojumu dēļus pie veikala un citās centrālajās vietās, lai iedzīvotāji varētu vieglāk saņemt informāciju
2. Infrastruktūras un mobilitātes uzlabošana	Attīstīt ciema teritorijā esošo transporta un mikromobilitātes infrastruktūru, kā arī nodrošināt ērtāku sabiedrisko transportu	<ul style="list-style-type: none"> • Izveidot velo un gājēju celiņus īpaši pie dambja, gar maģistrālajām ielām, nodrošinot apgaismojumu un soliņus • Sakārtot gājēju pievedceļus un izbūvēt stāvvietas pie jaunā dzelzceļa perona, lai uzlabotu pieejamību • Ieviest biežākus sabiedriskā transporta reisu uz Ādažiem un Carnikavu, sadarbojoties ar pašvaldību un transporta uzņēmumiem • Ierīkot apgaismojumu un gājēju trotuārus uz galvenajām ielām, Skautu ielā (posmā no dzelzceļa pārbrauktuves līdz Kāpām), Dzirnupes ielā (no dzelzceļa pārbrauktuves līdz Dzirnupes tiltam), Viršu ielā (no krustojuma ar Dzirnupes ielu līdz Malienas ielai), Serģu ielā (no Dimantu ielas līdz Laimdotas ielai), lai uzlabotu drošību

Prioritāte	Stratēģiskais mērķis	Uzdevums
		<ul style="list-style-type: none"> • Uzlabot transporta infrastruktūru, t.sk., Skautu ielā (no Mazās Lilastes ielas līdz pagriezienam uz Jūras ielu), Jūraskrustu ielā (200 m garumā no dzelzceļa pārbrauktuves), Mazās Lilastes iela (no nr. 11 līdz nr. 37) • Izvietot Park & Ride pie dzelzceļa, lai veicinātu ilgtspējīgu mobilitāti • Piesaistīt ES fondu finansējumu infrastruktūras uzlabošanas projektiem, īpaši saistībā ar dzelzceļa un satiksmes attīstību • Uzlabot satiksmes drošību, nosakot Dzirnupes ielā maksimālo braukšanas ātrumu 50 km/h, izbūvējot ātrumvalni (pie "ZONA 30" zīmēm, pie veikala kafējnīcas "Ievas" zīmes 30 km/h darbības zonā) un ieviešot gājēju pārejas • Izveidot ceļa horizontālo marķējumu Dzirnupes ielai • Skautu ielas "ZONA 30" zīmi pārvietot uz vietu, kur reāli sākas apbūve
<p>3. Vides sakārtošana un ilgtspējīga attīstība</p>	<p>Attīstīt rekreācijas un atpūtas iespējas vietējiem iedzīvotājiem, veicināt apkārtējās vides tīrību</p>	<ul style="list-style-type: none"> • Izveidot atkritumu šķirošanas vietas un papildu urnas gar ceļiem, veicinot tīru vidi • Organizēt talkas vismaz 2 reizes gadā, lai labiekārtotu ciemu un peldvietas • Labiekārtot piekļuves jūrai un ezeram, nodrošinot pieejamību arī ģimenēm ar bērnu ratiem • Saglabāt ciema dabisko vidi un samazinātu koku izciršanu jaunajos apbūves gabalos • Izveidot volejbola laukumu pie Gaujas un Skautu ielas peldvietas, lai attīstītu sporta iespējas • Izvietot norādes uz Piejūras ielu, ielu nosaukumu zīmes krustojumos un ciema nosaukuma zīmes, lai uzlabotu orientēšanos
<p>4. Ekonomikas un pakalpojumu attīstība</p>	<p>Attīstīt uzņēmējdarbības iespējas ciema teritorijā, sekmējot ciema ekonomisko attīstību</p>	<ul style="list-style-type: none"> • Izveidot jaunas tirdzniecības un pakalpojumu vietas, īpaši pie jūras un dzelzceļa stacijas • Nodrošināt optiskā interneta un 5G paplašināšanu, lai uzlabotu saziņu un atbalstītu attālināto darbu • Izveidot veselības aprūpes iestādi, kas nodrošinātu pamata medicīnas pakalpojumus ciema iedzīvotājiem • Sakārtot centralizētās ūdensapgādes un kanalizācijas sistēmas, lai uzlabotu dzīves kvalitāti

4 Rīcības plāns

4.1 Ciemā plānotie pasākumi, to īstenošanas termiņi un īstenotājs

Nr.p.k.	Projekts / aktivitāte	Vai ir AP*	Atbildīgais	Termiņi		
				Īstermiņa (līdz 2027.)	Vidēja termiņa (līdz 2029.)	Ilgtermiņa (pēc 2029.)
1	Transporta infrastruktūra					
1.1.	Gājēju pievedceļu sakārtošana jaunajam stacijas peronam	Ā3.2.3.1.; Ā6.3.1.2.; C3.2.3.2.; C6.3.1.10.	APN			
1.2.	Apgaismojuma izveide Metāna ielā	Ā3.1.3.1.	CKS			
1.3.	Apgaismojumu un gājēju trotuāru izveide Dzirnupes ielā (no dzelzeļa pārbrauktuves līdz Dzirnupes tiltam)	Ā3.2.3.1.; Ā3.1.3.1.; Ā3.2.3.2.; Ā6.3.1.2.; C3.2.3.2.	CKS			
1.4.	Apgaismojumu un gājēju trotuāru izveide Viršu ielā (no krustojuma ar Dzirnupes ielu līdz Malienas ielai)	Ā3.2.3.1.; Ā3.1.3.1.; Ā6.3.1.2.; C3.2.3.2.	APN			
1.5.	Apgaismojumu izveide Serģu ielā (no Dimantu ielas līdz Laimdotas ielai)	Ā3.2.3.1.; Ā3.1.3.1.; Ā6.3.1.2.; C3.2.3.2.	CKS			
1.6.	Gājēju un velo celiņu izveide Skautu ielā (posmā no dzelzeļa pārbrauktuves līdz Kāpām)	Ā3.2.3.1.; Ā3.2.3.3.; Ā6.3.1.2.; C3.2.3.2.; C6.3.1.10.	APN			
1.7.	Soliņu izveide gar ceļiem (tiks izvērtēts, ņemot vērā iedzīvotāju priekšlikumus)	Ā5.1.1.1.	CKS			
1.8.	Dambja attīstība, ierīkojot tajā gājēju un velo celiņus	Ā3.2.3.1.; Ā3.2.3.3.; Ā6.3.1.2.; C3.2.3.2.	CKS			
1.9.	Norādes par Piejūras ielu izvietošana ceļiem (tiks izvērtēts, ņemot vērā iedzīvotāju priekšlikumus)		CKS			
1.10.	Transporta infrastruktūras uzlabošana Jūraskrastu ielā (200 m garumā no dzelzeļa pārbrauktuves)	Ā3.1.2.1.; C3.1.2.1.	APN			
1.11.	Transporta infrastruktūras uzlabošana Mazās Lilastes ielā (no nr. 11 līdz nr. 37)	Ā3.1.2.2.; C3.1.2.1.	CKS			

Ādažu novada Gaujas ciema attīstības plāns līdz 2027.gadam un ilgtermiņa ieceres

Nr.p.k.	Projekts / aktivitāte	Vai ir AP*	Atbildīgais	Termiņi		
				Īstermiņa (līdz 2027.)	Vidēja termiņa (līdz 2029.)	Ilgtermiņa (pēc 2029.)
1.12.	Ātruma ierobežotāja izbūve pie "ZONA 30" zīmēm (pie veikala kafējnīcas "Ievas" zīmes 30 km/h darbības zonā)	Ā3.1.1.2.; C3.1.1.4.	CKS			
1.13.	Skautu ielā zīmes "ZONA 30" pārvietošana uz vietu, kur reāli sākas apbūve (Skautu ielas un Mazās Lilastes ielas krustojums)	Ā3.1.1.2.; C3.1.1.4.	CKS			
1.14.	Dzelzceļa sliežu šķērssošanas vietas atjaunošana pie Serģu ielas	Ā14.1.2.9.	LDz			
1.15.	Apgaismojuma izveide pāri Dzirnupes tiltam	Ā3.1.3.1.	CKS			
1.16.	Pārgaujas ielas seguma uzlabošana	Ā3.1.2.2.; C3.1.2.1.	CKS			
1.17.	Dzīvojamo zonu atjaunošana ciemā	Ā3.1.1.2.	CKS			
2	Sabiedriskais transports					
2.1.	Pieturas labiekārtošana pie veikala	Ā6.3.1.1.; Ā3.2.3.6.	CKS			
2.2.	Dzelzceļa stacijai piegulošu stāvlaukumu izbūve	Ā3.2.2.4.; Ā6.3.1.1.; C3.2.2.1.; C6.3.1.10.	APN			
3	Teritorijas labiekārtošana					
3.1.	Sporta un bērnu laukumu labiekārtošana, t.sk., apgaismojums	Ā4.1.1.2.; Ā5.1.1.2.	Kopiena, CKS			
3.2.	Volejbola laukuma izveide pie Gaujas un Skautu ielas peldvietas	Ā4.1.1.2.; Ā5.1.1.2.	Kopiena, CKS			
3.3.	Atpūtas vietu un peldvietu labiekārtošana pie Purva ielas	Ā4.1.1.2.; Ā4.1.1.4.; Ā4.1.2.1.; Ā5.1.1.2.; C4.1.1.1.	Kopiena, CKS			
3.4.	Puķu podu izvietošana uz gājēju tilta malām atbilstoši finansējumam	Ā5.1.1.1.	CKS			
3.5.	Uz takām izvietot norādi "Ko atnesi, to aiznes!" (tiks izvērtēts, ņemot vērā iedzīvotāju priekšlikumus)	C5.2.4.1.; Ā4.3.2.1.; Ā4.3.3.3.; Ā5.2.4.1.	CKS			
3.6.	Telšu un ugunscura vietas labiekārtošana pie jūras	Ā4.1.1.1.; Ā4.1.1.2.; Ā4.1.2.1.; Ā5.1.1.1.; Ā5.1.1.2.;	CKS			

Ādažu novada Gaujas ciema attīstības plāns līdz 2027.gadam un ilgtermiņa ieceres

Nr.p.k.	Projekts / aktivitāte	Vai ir AP*	Atbildīgais	Termiņi		
				Īstermiņa (līdz 2027.)	Vidēja termiņa (līdz 2029.)	Ilgtermiņa (pēc 2029.)
		C4.1.1.7.; C4.2.1.2.				
3.7.	Zemes līmeņa paaugstināšana / izlīdzināšana, aktīvās atpūtas laukuma bērniem un vingrošanas stieņu uzstādīšana	Ā4.1.1.2.	Kopiena, CKS			
3.8.	Puķu podu izvietošana uz Gaujas gājēju tilta malām	Ā5.1.1.1.	CKS			
3.9.	Svētku rotājumu izvietošana uz maģistrālajām ielām (Skautu, Dzirnupes ielas)	Ā5.1.1.1.	APN, CKS			
3.10.	Gājēju takas labiekārtošana gar Gauju uz jūru ar koka laipām, atpūtas vietām, soliņiem	C5.2.4.1.; Ā4.1.1.1.; Ā4.1.1.5.; Ā5.2.4.1.	CKS			
3.11.	Peldvietas atjaunošana starp dambi un Gaujas atteku pretī Upmalas ielai	C5.2.4.1.; Ā4.1.1.1.; Ā4.1.1.2.; Ā4.1.1.4.; Ā4.1.2.1.	Kopiena, CKS			
4	Vide					
4.1.	Centralizētās kanalizācijas sistēmas nodrošināšana	Ā1.1.2.4.; Ā6.4.1.2.; C1.1.2.1.	SIA "Ādažu ūdens"			
5	Kopiena					
5.1.	Gaujas ciema biedrības izveide		Kopiena			
5.2.	Kopienas pulcēšanās vietas izveide	C5.1.2.10.	Kopiena			
6	Citas jomas					

* *Atsauce uz Attīstības programmas atbilstošo pasākumu*

Pasākumi, kuri tiek veikti patstāvīgi, vai tas būtu jādara patstāvīgi, bet kuriem jāpievērš īpaša uzmanība:

Pasākumi, kas jāveic patstāvīgi	Īstenotājs
Priedkalnu ielas tīrīšana - tiek uzturēta atbilstoši MK noteikumiem	CKS
Sabiedriskā transporta maršrutu pārskatīšana, pielāgojot tos iedzīvotāju aktuālajām vajadzībām	ATD, RPR
Talku organizēšana	Kopiena
Iedzīvotāju sanāksmju organizēšana, lai runātu par ciema attīstību	Kopiena

Saīsinājumi:

AP – Ādažu novada Attīstības programma (2021.-2027.)

ATD – valsts sabiedrība ar ierobežotu atbildību "Autotransporta direkcija"

CKS – pašvaldības aģentūra "Carnikavas komunālserviss"

Ādažu novada Gaujas ciema attīstības plāns līdz 2027.gadam un ilgtermiņa ieceres

LDz – valsts akciju sabiedrība “Latvijas dzelzeļš”

RPR – Rīgas plānošanas reģions

5 Uzraudzības un novērtēšanas sistēma

Ciema attīstības plānā ir noteikta attīstības vīzija, attīstības prioritātes, stratēģiskie mērķi un to sasniegšanai noteikti pasākumi līdz 2027. gadam. Investīciju plāns ir izvirzīto prioritāšu, to mērķu un pasākumu īstenošanas instruments ciemam nepieciešamo investīciju plānošanai. Projektu īstenošanai plānots piesaistīt pašvaldības, valsts, Eiropas Savienības un citus finanšu resursus. Projektus var realizēt gan vietējā kopiena, gan pašvaldība, saskaņā ar ieviešanas brīdī esošo situāciju un resursu pieejamību.

Gaujas ciema attīstības plāna uzraudzībai ir noteikti rādītāji, kas palīdzēs novērtēt, vai un cik veiksmīgi tiek īstenoti plāna mērķi un uzdevumi.

Rādītāja nosaukums	Bāzes rādītājs (2024)	Vēlamais rādītājs (2027)
Iedzīvotāju īpatsvars, kas jūtas piederīgi savai kopienai / ciemam*	72%	>80%
Iedzīvotāju īpatsvars, kas ir apmierināts vai drīzāk apmierināts ar teritorijas labiekārtojumu ciemā*	17%	>30%
Iedzīvotāju īpatsvars, kas ir apmierināts vai drīzāk apmierināts ar iespēju iesaistīties sava ciema attīstības plānošanā, attīstībā*	31%	>40%
Realizēto pasākumu skaits	0	1

* rādītājs noteikts, veicot iedzīvotāju aptauju

Rādītāji tiks uzraudzīti, lai izvērtētu progresu, veiktu nepieciešamās korekcijas esošajā dokumentā un sniegtu priekšlikumus nākamā ciema attīstības plāna izstrādei. Tie tiks analizēti pēc nepieciešamības, kā arī veicot Ādažu novada attīstības programmas monitoringu (reizi trīs gados attīstības programmas uzraudzības ziņojums tiks papildināts ar pārskatu par ciemu attīstības plānu īstenošanu, izvērtējot galvenos sasniegumus un problēmas). Par ciema attīstības plāna uzraudzību ir atbildīga Attīstības un projektu nodaļa. Tās galvenais uzdevums ir vadīt un koordinēt uzraudzības procesu, identificējot, vai ciema plānā definēto rādītāju sasniegšana norit atbilstoši plānotajam. Uzraudzības procesā tiek iesaistīti arī iedzīvotāju padomes locekļi, vietējā kopiena, kā arī pašvaldības speciālisti un struktūrvienības, kas rīcības plānā norādīti kā atbildīgie par aktivitāšu izpildi vai projektu īstenošanu. Ciema attīstības plāna aktualizācija var notikt, aktualizējot Ādažu novada attīstības programmu.

Pielikumi

Sanāksmju laikā sniegtā informācija

04.09.2024., Gauja

Kopienas stiprināšana:

- Šobrīd nav kopienas.
- Salūtā ir aktīvi cilvēki.
- Nepieciešamas aktivitātes jauniešiem.
- Cilvēku kultūra!
- Kur pulcēties ārkārtas gadījumā?
- Forši kaimiņi un cilvēki
- Nav kopienas

Transporta infrastruktūra:

- Kāpēc uzlikti 30 km / h?
- Sētas pārāk tuvu ielām. Ir grūti izbraukt, bet tiek apgalvots, ka viss kārtībā.
- Piejūras iela ir izbūvēta, bet to nevar atrast
- Ceļš uz jūru drausmīgs, tur var nokļūt tikai ar traktoru
- Pārgaujas iela – vajag norādes
- Vāca parakstus, lai būtu apgaismojums no stacijas līdz kāpām.
- No Liepas ielas uzbēra drupināto asfaltu.
- Pasta mašīna braukā, pārkāpjot ātrumu!
- Priedkalnu ielu jātīra ziemā! Tur ir 100 gadīga māja "Priedkalni", kurā dzīvo vecs cilvēks.
- Vajadzēja izveidot stāvvietas.
- Jāizveido pietura pie veikala – skolēniem u.c. cilvēkiem nav kur palikt (īpaši ziemā vai sliktā laikā)
- Sabojāts iebraucamais ceļš pie veikala – fūres brauc, ved materiālus dzelzceļa veidotajai infrastruktūrai.
- Ziemā nekad netiek iztīrīts stāvlaukums pie veikala, pie pašvaldības ceļa.
- Nav pāreja pie pieturas.
- Pie dzelzceļa jāveido Park & Ride. Nepieciešams iedzīvotājiem, kas brauc uz Rīgu.
- Ir bīstami pārvietoties pa ielām
- Nav apgaismojums
- Jāsalabo Pārgaujas ielas bedres
- Nepieciešamas apgaismotas ielas pie stacijas un Metānu ielas
- Vajag apgaismojumu uz maģistrālajām ielām (Skautu un Dzirnupes ielām)
- Nepieciešamas ietves uz maģistrālajām ielām (Skautu un Dzirnupes ielām)
- Jāuzlabo Jūraskrasta ielas segums pie dzelzceļa stacijas pārbrauktuves
- Uz dambja varētu ierīkot gājēju un velo celiņu
- Dzirnupes ielā atļauto braukšanas ātrumu noteikt 50km/h, jo žogi ir uzcelti pa tuvu
- Lūdzu atstāt katru 2 vai trešo lampiņu ieslēgtu uz tilta. Apgaismojums tiek izslēgts plkst. 24.00

- Attīstīt dambi, vajag labiekārtotu dambi gājējiem un velo

Vide, dabas aizsardzība:

- Kā nokļūt līdz jūrai?
- Neizzāģēti koki (bīstamie, kas atrodas privātterritorijās).
- Meliorācijas ar pašvaldības akceptu ir apbūvētas.
- Jāsakārto meliorācija, Gaujas ciemos kooperatīvā
- Vecas meliorācijas sistēmas. Par meliorācijas grāvjiem jau 7 gadus raksta (īpašumi applūst, jo kāds ir aizbēris grāvjus).
- Kooperatīva "Saule" meliorācija jāsakārto
- Ir par atkritumu šķirošanu. Grib šķiroto atkritumu laukumu. Kādreiz bija iespēja šķirot atkritumus, apkārt mētājās daudz mazāk atkritumi.
- "Saules" (?), "Salūtu" (?) – par atkritumiem?
- Dzīvo Piejūras dabas parkā. Vajag atkritumu urnas.
- Ne visiem iedzīvotājiem ir noslēgti atkritumu apsaimniekošanas līgumi. Daļa cilvēku savus atkritumu atstāj Gaujas stacijā.
- Komunālserviss neplāno atjaunot šķiroto atkritumu konteineru izvietojumu, jo cilvēki tur samet arī nešķirotos atkritumus.
- Ieteikums pie atkritumu urnām izvietot kameras – lai cilvēkus mācītu.
- Sabiedrībai kopumā ir jāaug, lai apkārtnē nebūtu miskaste.
- Uz jūras pusi ejot var vākt stikla pudeles. 1 talkošana neder. Nav neviena konteineru ne pa ceļam uz jūru, ne pie ezera.
- Nav oficiāli labiekārtota vieta.
- Par tūristu atkritumiem – uz takām jāliek zīmītes "Ko atnesi, to aiznes!"
- Jāliek pamācošas zīmes tūristiem
- Pretī veikalam ir nokaltusi priede (privātīpašumā)
- Nekopj pie ceļa.
- Pie jūras tika nozāģēti koki, bet atstāti 0,5 m gari celmi. Kāpēc?
- Šogad talkā nebija kur likt maisus.
- Pietrūkst puķu podi publiskā ārtelpā. Varētu izvietot puķu podus uz gājēju tilta.
- Gar ceļu kaut kur nepieciešams izvietot soliņus! Piemēram, pieturā.
- Ciemā ir Jūra, Gauja un skaista daba
- Ir miers
- Ir augsts grunts ūdens
- Trūkst šķirojamo atkritumu konteineri
- Jāuzliek norādi, ka tā ir Pārgauja
- Nepieciešamas labiekārtotas takas līdz jūrai
- Atkritumu urnas publiskās vietās. Pa ceļam uz jūru un Garezeriem
- Jāuzsāk intensīva pārbaude par atkritumu līgumiem un to obligātu noslēgšanu
- Novākt sausos un pus nogāztos kokus ceļa malās, pie īpašniekiem
- Jāierobežo koku izciršana jaunajos apbūves gabalos
- Saglabāt vides kvalitāti un samazināt koku izgāšanos vētrās

Uzņēmējdarbība, tās attīstība:

- Ir veikals un kafejnīca

Sabiedriskais transports:

- No stacijas jāiet cauri privātīpašumu teritorijām.
- Sabiedriskais transports ir OK.
- Jāsakārto gājēju pievedceļi jaunajam stacijas peronam
- Jāattīsta sabiedriskā transporta infrastruktūra

Komunikācija:

- Slikta pieredze ar komunālservisu (aizvainojošas, nepatīkamas sarunas).
- Nav sniegtas atbildes.
- Cilvēki nav sadzirdēti jautājumā par meliorācijas sistēmas atjaunošanu.
- Grib būt uzklauti.
- Komunālservisam jāierodas Siguļu ciema sanāksmē.
- Nebija pietiekoši daudz informācijas par šo pasākumu!
- Informācija par aktualitātēm jāliek pie veikala, pie ziņojumu dēļa.
- Būvvaldei un CKS ir jāieklausās iedzīvotājos un pieņemtajos likumos

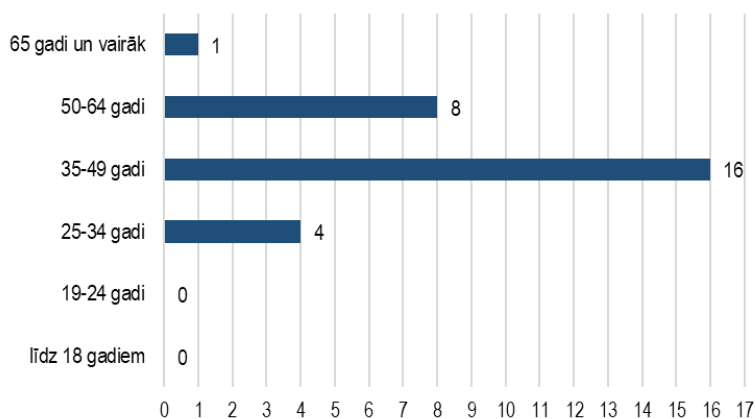
Teritorijas izmaiņas, teritorijas plānošana:

- Visas mājas nav nodotas ekspluatācijā.
- Pašvaldība nepilda savus pienākumus (meliorācija).
- Gauja ir atstāta novārtā.
- Bērnu rotaļu laukums nav apgaismots, nepieciešams atjaunot iekārtas.
- Pašvaldības policija brauc.
- Teritorijas pozitīvā puse – ciems atrodas ļoti labā lokācijā, ir tuvu dzelzceļa stacija.
- Negrib, lai ciemu pārāk apbūvē.
- Bērnu laukumā ir bīstamas šūpoles.
- Jauniešiem nav kur sportot
- Nav bērnu laukumi

Iedzīvotāju aptaujas rezultāti

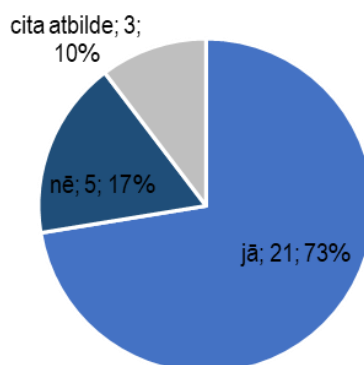
Lai noskaidrot Ādažu novada iedzīvotāju viedokli par situāciju savā ciemā un vēlamajām tā izmaiņām līdz 2027.gadam, tika organizēta iedzīvotāju aptauja. Aptauja tika veikta, organizējot to attālināti (https://ej.uz/Adazu_ciemi), laika posmā no 01.05.2024. līdz 31.10.2024. Informācija par aptauju bija pieejama pašvaldības tīmekļa vietnē, kur ciemu attīstības plānu izstrādes procesam izveidota atsevišķa sadaļa “Aktualitātes” / “Sabiedrības līdzdalība” / “Ciemu/apkaimju attīstības plāni” (<https://www.adazunovads.lv/lv/ciemuapkaimju-attistibas-plani>). Aptaujas elektroniskā anketa iedzīvotājiem tika izplatīta, izmantojot pašvaldības Facebook kontu (<https://www.facebook.com/adazilv/>), kā arī vietējo apkaimju Facebook konus. No Gaujas ciema aptaujā piedalījās 29 respondenti.

Aptaujā tika pārstāvētas vecuma grupas no 25 gadiem, tomēr pārsvarā (55%) respondenti bija vecumā no 35 līdz 49 gadiem.



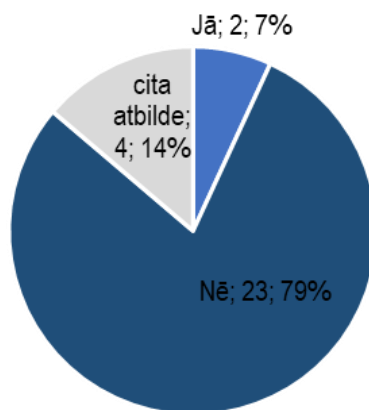
1.attēls **Atbildes uz jautājumu “2. Jūsu vecuma”**

Lielākā daļa (72%) aptaujas dalībnieku jūtas piederīgi savai kopienai / ciemam. Cilvēki, kas atzīmēja “cita atbilde”, norādīja, ka ir nesen pārvākušies vai tikai drīz sāks tur dzīvot.



2.attēls **Atbildes uz jautājumu “3. Vai jūtaties piederīgs savai kopienai / ciemam?”**

Atbildot uz jautājumu “Vai jūsu kopienai / ciemam ir vienota identitāte?”, apstiprinoši atbildēja tikai 7% respondentu, bet lielākā daļa (79%) no viņiem uzskata, ka Gaujas kopienai / ciemam nav vienota identitāte. Norādot “cita atbilde”, respondenti rakstīja, ka: ir grūti pateikt; pagaidām neesmu izjutis, bet redzu potenciālu; pagaidām nē; kā kurā jautājumā.

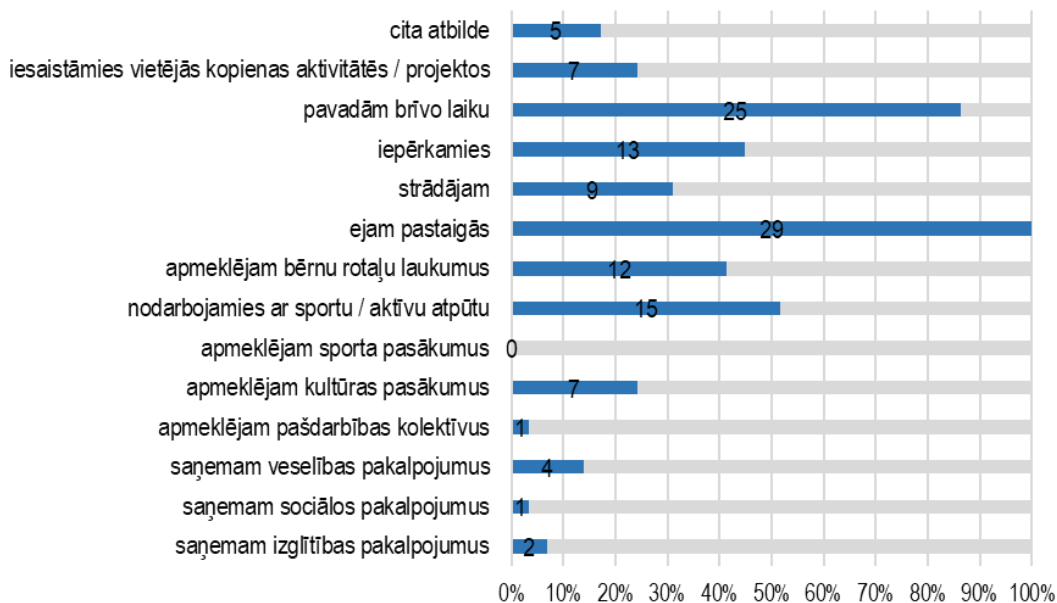


3.attēls Atbildes uz jautājumu "4. Vai Jūsu kopienai / ciemam ir vienota identitāte?"

Kā savas kopienas / ciema vērtības tika norādīts:

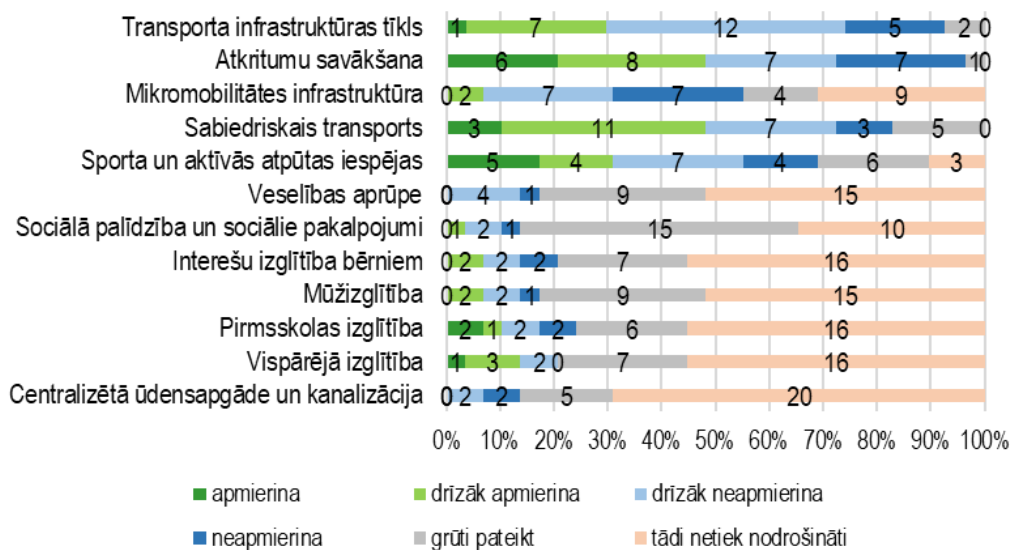
- Saglabāta vēsturiskā ciema apbūve.
- Labas kaimiņattiecības. Atbalsts viens otram. (2x)
- Vieta atpūtai pie dabas, daba, svaigs gaiss, mīlestība pret dabu, mežs. (10x)
- Klusums, miers. (2x)
- Grūti atbildēt, jo ciemā nav organizētas kopienas.
- Nav vienoto vērtību, vismaz man zināmas.
- Uzlabot un rūpēties par mūsu apkārtnes labklājību.
- Ģimenē.
- Drošība.
- Piejūra. (3x)
- Gauja.
- Garezeri.
- Sakopta vide. (4x)
- Draudzīga kaimiņu būšana, kaimiņi. (2x)
- Lokācija.
- Saglabājot vidi, uzlabot kopīgo infrastruktūru un drošību.
- Daudz ūdens. (2x)
- Dzelzceļš.
- Bērniem draudzīga vide, visiem draudzīga vide.

Visi Gaujas ciema respondenti savā ciemā dodas pastaigās (100%), liela daļa tur pavada brīvo laiku (86%), nodarbojas ar sportu / aktīvo atpūtu (52%). Pie citām atbildēm tika norādīts, ka Gaujā nav organizētu aktivitāšu; kopjam koplietošanas teritoriju – mežu un peldvietu; kopjam dārzu.



4.attēls Atbildes uz jautājumu “6. Kādas darbības Jūs / Jūsu ģimenes locekļi veicat savā ciemā?”

Novērtējot dažādu pakalpojumu un jomu pieejamību Gaujas ciemā, respondenti vislabāk novērtē atkritumu savākšanu (apmierināti vai drīzāk apmierināti ir 48%) un sabiedrisko transportu (48%). Visvairāk neapmierināti vai drīzāk neapmierināti respondenti ir ar transporta infrastruktūras tīklu (63%), mikromobilitātes infrastruktūru (48%), atkritumu savākšanu (48%).

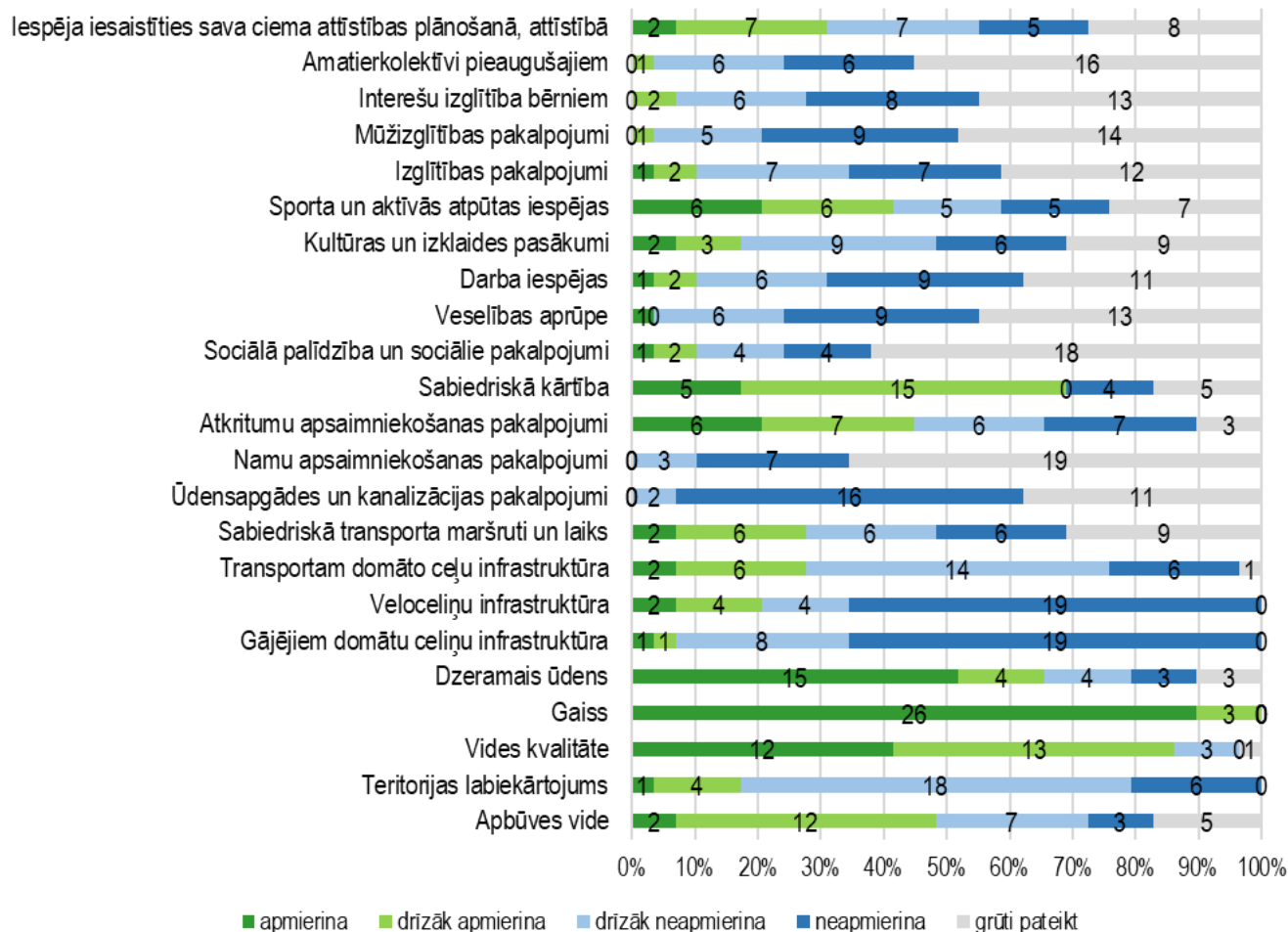


5.attēls Atbildes uz jautājumu “7. Novērtējiet, kāda ir šādu pakalpojumu un jomu PIEEJAMĪBA Jūsu ciemā”

Atbildot uz jautājumu “Novērtējiet, kāda ir KVALITĀTE šādās jomās Jūsu ciemā”, visi Gaujas ciema iedzīvotāji (to, ka tā apmierina vai drīzāk apmierina, norādīja 100% respondentu) visaugstāk novērtēja gaisa kvalitāti. Vairāk kā puse no respondentiem norādīja, ka viņus apmierina, vai drīzāk apmierina vides kvalitāte (86%), sabiedriskā kārtība (69%), dzeramais ūdens (66%). Vissliktākā kvalitāte ir gājējiem domātai celiņu infrastruktūrai (93%), teritorijas labiekārtojumam (83%), veloceļu infrastruktūrai (79%), transportam domāto ceļu

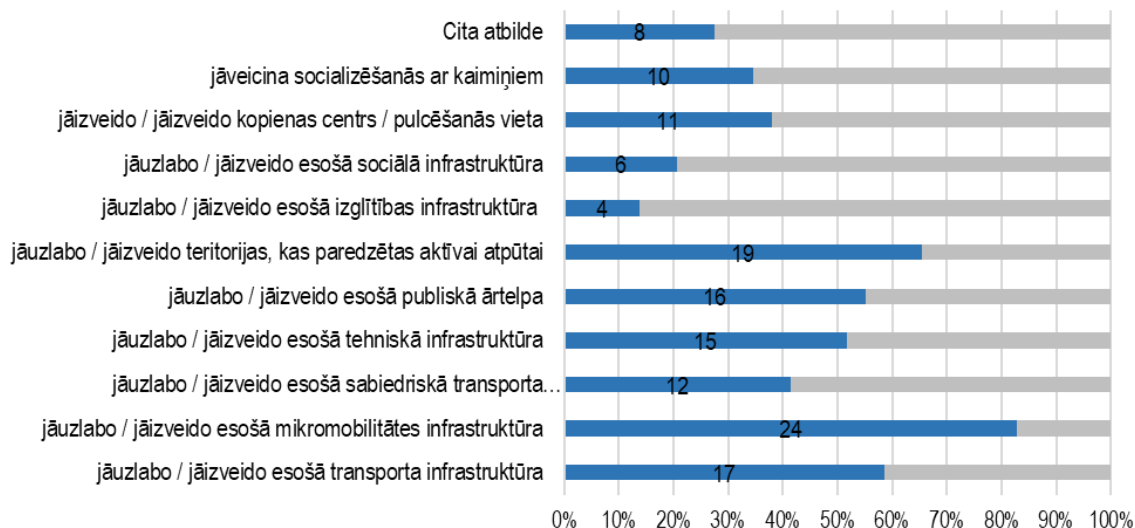
Ādažu novada Gaujas ciema attīstības plāns līdz 2027.gadam un ilgtermiņa ieceres

infrastruktūrai (69%), ūdensapgādes un kanalizācijas pakalpojumiem (62%), veselības aprūpei (52%), darba iespējām (52%), kultūras un izklaides pasākumiem (52%).



6.attēls Atbildes uz jautājumu "8. Novērtējiet, kāda ir KVALITĀTE šādās jomās Jūsu ciemā"

Gaujas ciemā vai tā tuvumā būtu nepieciešams izveidot mikromobilitātes infrastruktūru (83%), teritorijas, kas paredzētas aktīvai atpūtai (66%), esošo transporta infrastruktūru (59%), uzlabot publisko ārtelpu (55%), uzlabot esošo tehnisko infrastruktūru (52%). To, ka ciemā būtu jāveido kopienas centrs / pulcēšanās vieta, norādīja 38% respondentu.



7.attēls Atbildes uz jautājumu "9. Kas būtu jāuzlabo Jūsu ciemā, lai uzlabotu jūsu kopienas dzīves kvalitāti (var norādīt vairākas atbildes)? Ciemā / tā tuvumā"

Kā galvenās problēmas Gaujas ciemā iedzīvotāji norāda:

- **Transporta jomā:**

- Pašvaldība ziemā netīra iebraucamo ceļu.
- Nav gājēju un velo celiņu, t.sk., no "Kāpām" līdz stacijai "Gauja". Gājēji pārvietojas pa to pašu ielu/ceļu kā autotransports. Nav nedz trotuāra vai kā savādāk nodalītas joslas. Nav velo ceļu – bērniem nav droši šķērsot ielas. (4x)
- Nav nakts apgaismojuma. Nepieciešams apgaismojums, pie stacijas un autobusa pieturas, lai var no dz/c stacijas tikt normāli mājās, apgaismojums gājēju tiltam arī vēlākās stundās. (9x)
- Autostāvvietā pie dz/c st.
- Gājēju kustība pa ceļa braucamo daļu Dzirnupes ielā.
- Nav ietves uz galvenās ielas (Skautu iela) drošai iespējai pārvietoties. (2x)
- Nav sakārtots ceļš uz jūru. Nepieņemama ceļa kvalitāte uz jūru! (5x)
- Ceļu tīrīšana ziemas mēnešos.
- Nav apgaismojums ceļā uz vilciena staciju (Metāna iela). (2x)
- Ļoti šaurās ielas, nav drošība. Mašīnas traucas ar ātrumu 50km/h, blakus gājējiem, velosipēdistiem un bērniem.
- Nav gājēju ceļš līdz stacijai.
- Neatļauta auto novietošana uz šaurām ielām tādējādi apgrūtinot vai ierobežojot vietējo iedzīvotāju pārvietošanos un atkritumu izvešanas nodrošināšanu.
- Ceļu kvalitāte, nesakārtota ceļu infrastruktūra. (3x)
- Iela/ceļš no Gaujas stacijas līdz "Kāpas". Ceļš tiek pielabots, taču pamatā sastāv no ielāpiem. Tas vienkārši jūk ārā.
- Labiekārtot autobusa pieturu pie veikala.
- Pārgaujas ielas bedres sariktēt.
- Metāna ielas seguma sliktais stāvoklis.
- Nepieciešams stāvlaukums pie stacijas ar apgaismojumu un novērošanas kamerām.

- **Vides, teritorijas labiekārtošanas jomā:**

- Par maz atkritumu urnas. Cilvēki izmet savus atkritumus neatļautās vietās.

- Gaujā nav viena liela spēļu laukuma bērniem un jauniešiem. Esošais bērnu rotaļu laukums netiek pienācīgi apsaimniekots. Kā arī tas ir novecojis. (4x)
- Nav labiekārtota pastaigu taka gar Gauju uz jūru. Jūras sasniedzamība ar bērnu ratiem apgrūtināta. (2x)
- Nav šķiroto atkritumu konteineri, atkritumi sabiedriskās vietās. (3x)
- Atkritumu izvešana, īpaši ziemā. (2x)
- Upē laivas tā pat – ignorē peldētājus, traucas garām pāris metru attālumā.
- Sporta un aktīvās atpūtas infrastruktūras trūkums.
- Gauja, kāpas.
- Vasarnieki, kas piedražo Gauju, vides aktīvisti, kas liedz atpūtu pie Gaujas ietekas vasarā.
- Mans dārzs ir kanāla Garezeri-Gauja malā un ūdens kanālā ir tik augsts, ka dārzs visu vasaru ir slapjš un nav lietojams dzīvošanai un augi iet bojā. Šovasar sliktāk nekā iepriekš. arī citur kanāla malā ir applūdušas vietas un jau nosliukuši, izgāzušies koki.
- **Komunālo u.c. pakalpojumu jomā:**
 - Centrālās (tehniskā) ūdens apgādes sistēmas stāvoklis un centrālās kanalizācijas sistēmas neesamība. Ūdens apgādes sistēma ir novecojusi un tikai neliela daļa ciema iedzīvotāju ir gatavi un spējīgi katru gadu finansiāli līdzdarboties, lai tā joprojām būtu kaut cik funkcionējoša vasaras sezonā. (3x)
 - Nav skaidrs, par ko katru gadu tiek maksāts liels NĪN pašvaldībai, ja iedzīvotājiem netiek nodrošināti pamatpakalpojumi.
 - Vasaras sezonas laikā, ļoti nestabils internets, kas apgrūtina attālināto darbu un uzņēmuma vadīšanu. Ļoti nepieciešama optiskā vai 5g tīkla izbūve. (2x)
- **Sabiedriskā transporta jomā:**
 - Sabiedriskais transports uz Carnikavu, Ādažiem – biežāk.
 - Nokļūšana ar sabiedrisko transportu uz darbu Ādažos, mainīgs maršruta garums, un daudzums, kas atkarīgs no skolēnu brīvlaikiem!
 - Nokļūšana līdz Carnikavas vidusskolai drošā veidā. Nokļūšana līdz Ādažiem uz pulciņiem.
- **Kopienas stiprināšanas jomā:**
 - Nav vienota centra pašvaldības un ciema iedzīvotāju kopīgām iniciatīvām.
 - Nav vietas, kur pulcēties kopienai.
- **Sabiedriskā kārtība:**
 - Nav droša sajūta par satiksmi Gaujas upē – motorlaivas, motocikli, supi, peldētāji, - brīvdienās bail skatīties. vai tur ir kādi zināmi noteikumi? (2x)
- **Citi jautājumi:**
 - Dsk kāpas nav veikals.
 - Veselības aprūpe.

Runājot par sava **ciema un kopienas nākotni**, Gaujas ciema iedzīvotāji norāda, ka ciemā jābūt:

- Sakārota apkārtnē ar atkritumu urnām. Sakoptu ciemu, kurā iedzīvotāji rūpējas gan par savu sētu, gan arī apkārtni aiz tās (5x)
- Jābūt velo celiņiem, ietvēm, apgaismojumam. (2x)
- Jābūt spēļu laukumam bērniem.
- Draudzīgs daudzpusīgs dažādu cilvēku kopums.
- Ka tiktu izveidota Gaujas ciema pārstāvniecība, kas iestātos par ciemam svarīgo jautājumu risināšanu.
- Ciemu vairāk redzu kā vietu, kur cilvēki dzīvo, bet strādā citur. Pamatā šeit jābūt iespējām izbaudīt Gaujas, jūras un kopumā dabas tuvumu.

- Infrastruktūrai un pakalpojumiem jābūt tādiem, lai būtu ērti un droši ikdienā pavadīt ciema apkārtnē brīvo laiku. (3x)
- Regulēta apbūve.
- Vienotu.
- Normāla labiekārtota peldvieta un laivu piestātne.
- Aizvien pieaugoša ziemas māju apdzīvotība, attiecīgi aktīvāka kopienas dzīve un nepieciešamības pēc infrastruktūras uzlabojumiem, kas pielāgota iedzīvotājiem arī ziemā.
- Drošu, labiekārtotu.
- Uzlabot iedzīvotāju nokļūšanu uz citiem novada ciemiem un blakus pilsētām – veloceliņi, gājēju ietves, apgaismojums.
- Uzlabot savstarpējo kaimiņu sadarbību un viedokļu apmaiņu ciema ietvaros.
- Ģimenēm droša un mūsdienu dzīves līmenim atbilstoša vide, kur iedzīvotājam ir iespēja saņemt sabiedriskos pakalpojumus vismaz adekvātā līmenī. Šobrīd viss balstās tikai uz atsevišķu iedzīvotāju iniciatīvu.
- Vidē iekļaujošas infrastruktūras sakārtošana un izveide.
- Tīra, patīkama, droša vieta dzīvošanai (un ne tikai vasaras sezonā) ar elementāri sakārtotu infrastruktūru, kas kaut nedaudz piemērota arī gājējiem/velobraucējiem.
- Kopīgus svētkus, pasākumus.
- Lai vairāk būtu vietas kur spēlēt bērniem.
- Lai tiktu izveidoti trotuāri un ceļi. (2x)
- Ar sakārtotu īpašumu teritoriālās nosacījumu izpildes.
- Sakārtotu dzirnupes ielu, novāktus graustus, necaurspīdīgus žogus, atsavinot teritorijas, lai iela ir vasarā droši izbraucama.
- Guļamciema.
- Saulainu, jautru, atvērtu, komunikablu, gaišu, ar iespēju komunicēt.
- Stabila kopiena ar vietu, kur pulcēties, sakārtota ceļu un vides infrastruktūra.
- Sportisku.
- Ar labu infrastruktūru.
- Dabai draudzīgu.
- Draudzīga, mierīga sadzīve.
- Veselības iestādes.
- Drošu bērniem – infrastruktūra, velo un gājēju celiņi. Peldvietas un atpūtas vietas pie ezera.
- Vēlos redzēt attīstītu piejūras ciematu. Ar labu infrastruktūru, pastaigu takām, velo trasēm, atpūtu vietām. Ar izklaides/ēdināšanas vietām pie jūras, vasaras sezonā.
- Ar labu internetu.

Ieteikumi kopienas savstarpējai sadarbībai un vides kvalitātes uzlabošanai Gaujas ciemā:

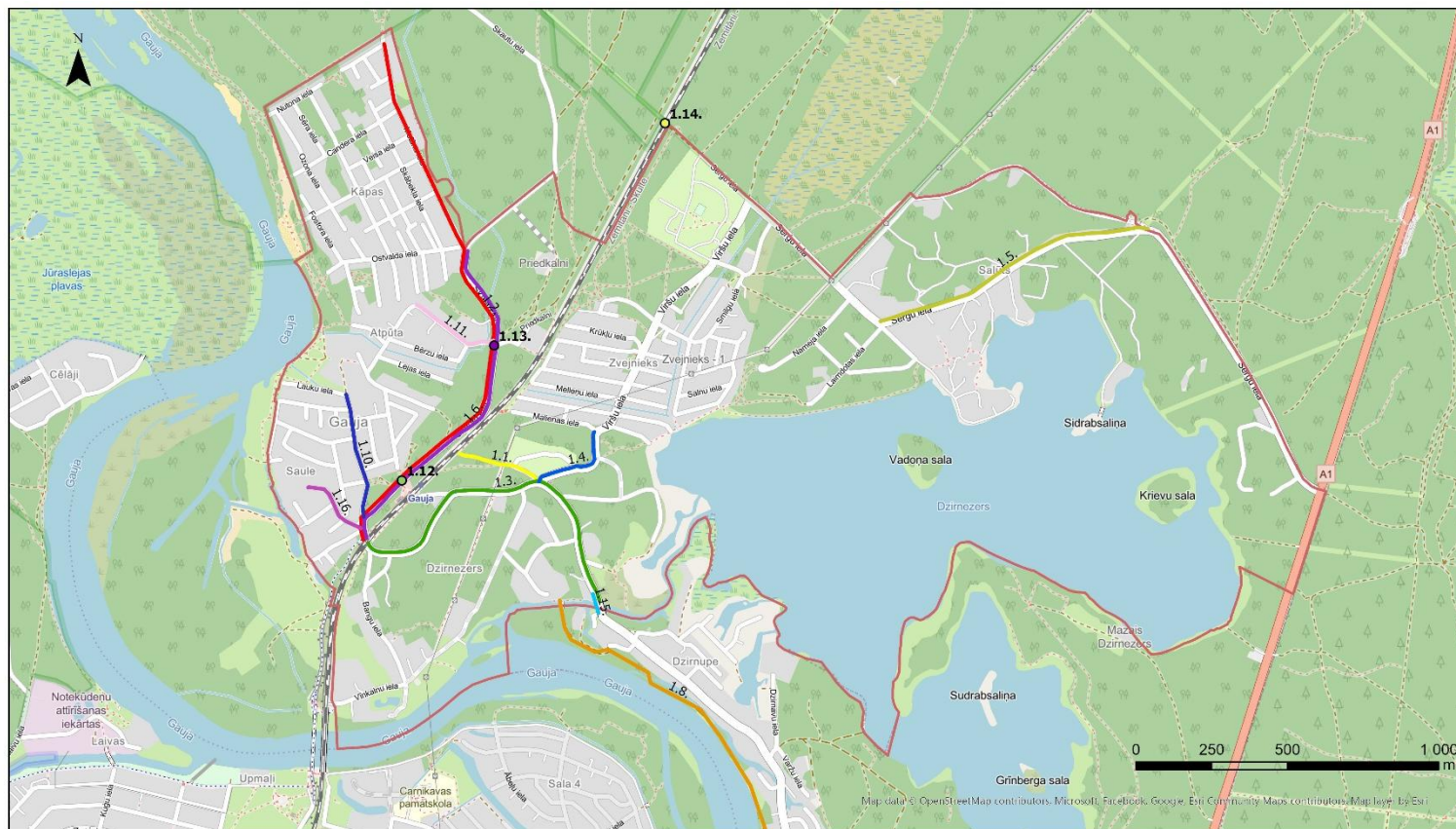
- Uztaisīt vienu atpūtas vietu ar krēsliem ugunsкура vietu, spēļu laukumu bērniem u.tml.
- Vispār viss sākas ar ceļiem, sakārtot visas bedres un uzlikt apgaismojumu.
- Uzlikt atkritumu urnas.
- Dārza atkritumu kontrole. Piesārņo mežu.
- Aktivitāšu centra izbūve.
- Jārīko sapulce un tādejādi jāatrod cilvēki, kas gatavi aktīvi darboties.
- Jāatrod veids kā nodot informāciju par nepieciešamo ciema uzlabošanai pašvaldībai. Šī aptauja jau arī ir labs instruments, paldies par to! Bet iespējams efektīvāk būtu veidot arī aktīvu kopienu, vai vienu Gaujas ciema biedrību?!
- Vairāk kopīgu pasākumu.
- Nepieciešams aktivizēt iedzīvotāju iesaisti.

- Katram iedzīvotājam ir atkritumu kontainers, bet viesi, ceļotāji piegružo apkārtni, jo nav jau miskaste, kur mest atkritumus.
- Lai arī pašlaik aktīvi nemeklēju kopienas sadarbības iespējas, man daudz svarīgāka ir dzīves vides kvalitāte ciemā.
- Būtu jāsāk ar pamatpakalpojumiem – centralizēta ūdens sistēmas pieejamība, ko uztur un apsaimnieko pašvaldības dienesti, kā arī centrālās kanalizācijas sistēmas pieejamība.
- Autostāvvietu un velonovietni pie Gaujas dzelzceļa stacijā, lai uzlabotu un veicinātu vilciena izmantošanu ikdienas gaitās.
- Gājējiem un velosipēdistiem sakārtotu, apgaismotu vidi.
- Komunicēt vairāk savā starpā, lai būtu tāda iespēja; vieta kur sapulcēties, lai komunicētu un veidotu varbūt arī kādus kopējus pasākumus. Būt draudzīgiem un atvērtiem :)
- Izveidot vietu, kur pulcēties, tad būtu vienkāršāk veidot un stiprināt kopienu, risināt dažādus jautājumus un uzklaut viedokļus.
- Biežāk rīkot kopīgas sapulces, izvirzīt prioritātes un strādāt pie tām!
- Nav sakārtoti infrastruktūras pamati, lai vispār runātu par kopienas sadarbību.
- Mana sāpe ir slapjš dārzs.
- Veidot pastaigu takas, atpūtas vietas.
- Volejbola laukumu pie Gaujas upes un Skautu ielas peldvietas.
- Priecē tas, ka kopš kovidā kopiena ir kļuvusi daudzskaitlīgāka, tādēļ ceru, ka uzlabosies infrastruktūra un vides kvalitāte.

Papildus citām atbildēm, Gaujas iedzīvotāji norādīja, ka:

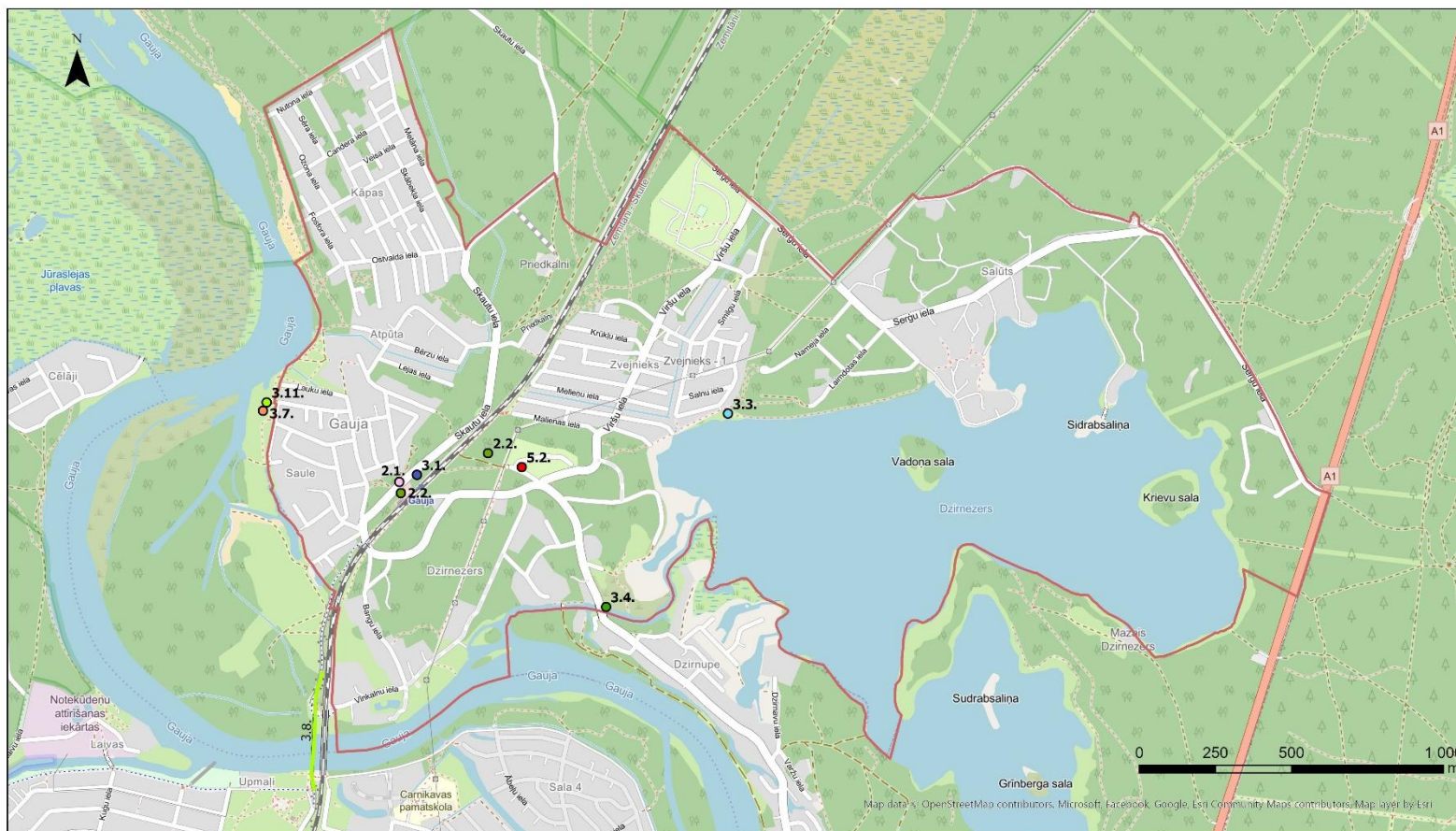
- Lai neiznīcinātu ciemam pieguļošās dabas teritorija trāpīgi pārdomāt teritorijas plānojumu un būvatļauju izsniegšanu.
- Bērnu laukuma jautājums ir ļoti nepatīkams. Esam 4. lielākais ciems Ādažu novadā, bet bērnu laukuma vietā mums ir principā izgāztuve. Bērņus tur vairs cenšos nevest, jo bail par traumām un es nevēlos, lai bērni spēlējas ar neatbilstošu aprīkojumu, ko tur "labvēji" ir sastiepuši.
- Pašvaldības īpašumā ir vecā Gaujas pirts, kas varētu tikt attīstīta kā interešu izglītības, kopienas pulcēšanās vieta u.tml.
- Drošas gājēju/velo infrastruktūras izveide no Gaujas līdz Sigulim.
- Beidzot atrisināt regulārās problēmas ziemā ar sniega tīrīšanu, un ņemot vērā reljefu "Kāpās" kaisīšanu, jo tas atrisinātu atkritumu izvešanu, kā arī drošu pārvietošanos.
- Vasarnīcu rajona izstrāde un prasība pēc sakārtotības.
- Pilnveidoties un attīstīties.
- Ja novadam piederošie līdzekļi tiks dalīti proporcionāli godīgi, tad Gauja plauks un attīstīsies!
- Nav gājēju celiņi.
- Trūkst apgaismojums.
- Trūkst dažāda joma ārsti.
- No Gaujas uz Carnikavas vidusskolu nav droši nokļūt ar velo, tas ir, līdz gājēju tiltam.
- Ļoti nepieciešams labs un stabils internets. Nākotnē, veicot kanalizācijas izbūvi, lūdzu ievēlciēt arī optiku.
- Lai mums visiem Gaujas ciemā veicas!

Iedzīvotāju norādītie veicamie uzlabojumi (transporta jomā)



- 1.12. Ātrumvaiņa izbūve
- 1.13. Zīmes "ZONA 30" pārvietošana
- 1.14. Dzelzceļa sliežu šķērsošanas vietas atjaunošana pie Serģu ielas
- 1.1. Gājēju piedvedceļu sakārtošana jaunajam peronam
- 1.2. Apgaismojuma izveide Metāna ielā
- 1.3. Apgaismojums un gājēju trotuārs Dzirņupes ielā
- 1.4. Apgaismojums un gājēju trotuārs Viršu ielā
- 1.5. Apgaismojums Serģu ielā
- 1.6. Gājēju un velo ceļņu izveide Skautu ielā
- 1.8. Dambja attīstība, ierīkojot tajā gājēju un velo ceļņus
- 1.10. Transporta infrastruktūras uzlabošana Jūraskrustu ielā
- 1.11. Infrastruktūras uzlabošana Mazās Lilastes ielā
- 1.15. Apgaismojuma izveide pāri Dzirņupes tiltam
- 1.16. Pārgaujas ielas seguma uzlabošana
- Gaujas ciems

Iedzīvotāju norādītie veicamie uzlabojumi citās jomās (izņemot transportu)



- 2.1. Pieturas labiekārtošana pie veikala
- 2.2. Dzelzceļa stacijai piegulošu stāvlaukumu izbūve
- 3.1. Sporta un bērnu laukumu labiekārtošana
- 3.2. Volejbola laukuma izveide pie jūras
- 3.3. Atpūtas vietu un peldvietu labiekārtošana
- 3.4. Puķu podu izvietošana uz gājēju tilta malām
- 3.6. Telsu un ugunsкура vietas labiekārtošana pie jūras
- 3.7. Aktīvāšu un atpūtas laukums
- 3.11. Peldvietas atjaunošana
- 5.2. Kopienas pulcēšanās vietas izveide
- 3.8. Puķu podu izvietošana uz Gaujas gājēju tilta malām
- ▭ Gaujas ciems