

# **Ādažu novada Garupes ciema attīstības plāns līdz 2027.gadam un ilgtermiņa ieceres**



**26.03.2026.**

### Kopsavilkums

Dokuments "Ādažu novada Garupes ciema attīstības plāns līdz 2027. gadam un ilgtermiņa ieceres" ir stratēģisks dokuments, kas detalizētāk definē Garupes ciema attīstības virzienus un pasākumus, kas veicami gan vidējā, gan ilgtermiņa perspektīvā. Ciema attīstības plānā paredzētie pasākumi tiks īstenoti, balstoties uz sadarbību starp dažādām iesaistītajām pusēm: ciema kopienu, pašvaldību un citām atbildīgajām iestādēm. Plānu paredzēts ieviest, ievērojot pieejamos finanšu un cilvēkresursus. Pasākumu īstenošana notiks, izmantojot dažādus finansēšanas avotus, tostarp pašvaldības un citu iestāžu budžeta līdzekļus, Eiropas Savienības fondus un privātās investīcijas.

Ciema attīstības plāna izstrāde tika veikta periodā no 2024. gada maija līdz 2025. gada novembrim. Ciema attīstības plāna izstrādi iniciēja Ādažu novada pašvaldības Attīstības un projektu nodaļa, tomēr, uzsākot ciema attīstības plānu izstrādi, šajā procesā tika aicināti iesaistīties vietējie iedzīvotāji, sniedzot savu viedokli gan par esošo situāciju, gan par vēlamajām izmaiņām savā ciemā.

Garupes ciema **attīstības plāna mērķis** ir nodrošināt līdzsvarotu un drošu ciema attīstību, kas veicina vietējo iedzīvotāju labklājību, uzlabo infrastruktūru un sabiedriskos pakalpojumus un saglabā dabas un kultūrvēsturisko mantojumu nākamajām paaudzēm.

#### **Attīstības plāna uzdevumi:**

- Apkopot analīzes rezultātus par ciema telpisko izvietojumu, iedzīvotāju demogrāfiju, infrastruktūru, ekonomikas stāvokli un vides aspektiem
- Izveidot ilgtermiņa vīziju, kas atspoguļo ciema kopienas vēlmes un potenciālu
- Formulēt ciema galvenās prioritātes un stratēģiskos mērķus
- Izveidot konkrētu rīcības plānu ar skaidri definētiem projektiem, termiņiem, atbildīgajām personām un finansējuma avotiem
- Noteikt veidu, kā regulāri uzraudzīt plāna īstenošanas gaitu un izvērtēt rezultātus.

**Garupes ciema ilgtermiņa vīzija:** Garupes ciems ir vieta, kur dabas skaistums, meži un jūras tuvums savienojas ar sakoptu vidi, ekoloģiskām vērtībām un cieņpilnām attiecībām starp iedzīvotājiem. Šeit tiek veicināta droša un pieejama infrastruktūra, kas apvieno pastāvīgos un sezonālos iedzīvotājus, vienlaikus saglabājot brīvības sajūtu un patriotismu pret savu īpašo dzīvesvietu.

#### **Garupes ciema galvenās prioritātes:**

1. Kopienas saliedētība un sabiedriskā aktivitāte
2. Infrastruktūras un vides uzlabošana
3. Drošība un ilgtspējīga pārvaldība
4. Ekonomiskā un uzņēmējdarbības attīstība
5. Satiksmes un mobilitātes uzlabošana

## Saturs

|                                                                         |    |
|-------------------------------------------------------------------------|----|
| <b>Kopsavilkums</b> .....                                               | 1  |
| <b>Ievads</b> 3                                                         |    |
| <b>1 Garupes ciema esošās situācijas raksturojums</b> .....             | 5  |
| 1.1 Telpiskais novietojums .....                                        | 5  |
| 1.2 Kultūrvēsturiskais apraksts.....                                    | 6  |
| 1.3 Iedzīvotāji .....                                                   | 7  |
| 1.4 Infrastruktūra .....                                                | 8  |
| 1.5 Vide .....                                                          | 11 |
| 1.6 Ciema robežas atbilstoši jaunajam Teritorijas plānojumam.....       | 12 |
| 1.7 Civilā aizsardzība .....                                            | 13 |
| <b>2 Ciema SVID</b> .....                                               | 15 |
| <b>3 Ciema attīstības vīzija un prioritātes</b> .....                   | 19 |
| 3.1 Ilgtermiņa vīzija par ciema nākotni .....                           | 19 |
| 3.2 Galvenās prioritātes un stratēģiskie mērķi.....                     | 19 |
| <b>4 Rīcības plāns</b> .....                                            | 21 |
| 4.1 Ciemā plānotie pasākumi, to īstenošanas termiņi un īstenotājs ..... | 21 |
| <b>5 Uzraudzības un novērtēšanas sistēma</b> .....                      | 24 |
| <b>Pielikumi</b> .....                                                  | 25 |

## Ievads

Ādažu novadam ir izstrādāti vairāki plānošanas dokumenti (stratēģija, attīstības programma, teritorijas plānojums), kuros noteikts – kā attīstīt novada teritoriju, lai uzlabotu iedzīvotāju dzīvi, sakārtotu ceļus un citu infrastruktūru, attīstītu sabiedriskos pakalpojumus, vienlaikus rūpējoties par dabas un kultūras vērtībām. Tie kalpo kā stratēģisks ietvars pašvaldības lēmumu pieņemšanai un vietējās kopienas attīstības koordinēšanai.

**Ciema attīstības plāns**, kaut arī nav minēts normatīvajos aktos, ir daļa no plašākās teritoriālās plānošanas sistēmas, un ir **saistīts ar Ādažu novada plānošanas dokumentiem, detalizējot konkrētās teritorijas attīstību**. Dokuments “Ādažu novada Garupes ciema attīstības plāns līdz 2027. gadam un ilgtermiņa ieceres” ir stratēģisks dokuments, kas detalizētāk definē Garupes ciema attīstības virzienus un pasākumus, kas veicami gan vidējā, gan ilgtermiņa perspektīvā. Šī dokumenta saturs ir saistīts ar pašvaldības kopējo plānošanas ietvaru: Garupes ciema attīstības plāns kalpos kā papildinošs instruments pašvaldības attīstības plānošanā, sniedzot detalizētāku informāciju par konkrētā ciema specifiskajām vajadzībām un attīstības prioritātēm pašvaldības attīstības programmai.



1 attēls *Ciema attīstības plāna vieta pašvaldības plānošanas dokumentu hierarhijā*

Ciema attīstības plānā paredzētie pasākumi tiks īstenoti, balstoties uz sadarbību starp dažādām iesaistītajām pusēm: ciema kopienu, pašvaldību un citām atbildīgajām iestādēm. Plānu paredzēts ieviest, ievērojot pieejamos finanšu un cilvēkresursus. Pasākumu īstenošana notiks, izmantojot dažādus finansēšanas avotus, tostarp pašvaldības un citu iestāžu budžeta līdzekļus, Eiropas Savienības fondus un privātās investīcijas. Īstenošanas process tiks regulāri izvērtēts un pielāgots, lai nodrošinātu efektivitāti un atbilstību reālajai situācijai ciemā.

Garupes ciema attīstības plāna **mērķis** ir nodrošināt līdzsvarotu ciema attīstību, kas veicina vietējo iedzīvotāju labklājību, uzlabo infrastruktūru un sabiedriskos pakalpojumus un saglabā dabas un kultūrvēsturisko mantojumu nākamajām paaudzēm.

Attīstības plāna **uzdevumi**:

## Ādažu novada Garupes ciema attīstības plāns līdz 2027.gadam un ilgtermiņa ieceres

- Apkopojot analīzes rezultātus par ciema telpisko izvietojumu, iedzīvotāju demogrāfiju, infrastruktūru, ekonomikas stāvokli un vides aspektiem
- Izveidot ilgtermiņa vīziju, kas atspoguļo ciema kopienas vēlmes un potenciālu
- Formulēt ciema galvenās prioritātes un stratēģiskos mērķus
- Izveidot konkrētu rīcības plānu ar skaidri definētiem projektiem, termiņiem, atbildīgajām personām un finansējuma avotiem
- Noteikt veidu, kā regulāri uzraudzīt plāna īstenošanas gaitu un izvērtēt rezultātus

Ciema attīstības plāna izstrāde tika veikta periodā no 2024. gada maija līdz 2025. gada novembrim. Ciema attīstības plāna izstrādi iniciēja Ādažu novada pašvaldības Attīstības un projektu nodaļa, tomēr, uzsākot ciema attīstības plānu izstrādi, šajā procesā tika aicināti iesaistīties vietējie iedzīvotāji, sniedzot savu viedokli gan par esošo situāciju, gan par vēlamajām izmaiņām savā ciemā. Iedzīvotāji vislabāk pārzina savas ikdienas vajadzības, problēmas un vēlmes, tāpēc Garupes iedzīvotāju līdzdalība plāna izstrādē bija ļoti svarīga. Lai aktivizētu iedzīvotājus, tika organizētas 2 tikšanās (25.09.2024., 10.09.2025.) un iedzīvotāju aptauja (10.05.2024.-30.11.2024.), kuras mērķis bija noskaidrot Ādažu novada iedzīvotāju viedokli par situāciju savā ciemā un vēlamajām tā izmaiņām līdz 2027.gadam. No Garupes ciema aptaujā piedalījās 18 respondenti.



2 attēls *Garupes ciema iedzīvotāju tikšanās 25.09.2024.*



3 attēls *Garupes ciema iedzīvotāju tikšanās 10.09.2025.*



Ciema attīstības plānā tika iekļauti arī tie pasākumi, kurus 2025. gada februārī papildus norādīja Carnikavas pagasta iedzīvotāju padome.

Par līdzdalības iespējām sabiedrība tika informēta pašvaldības tīmekļa vietnē, pašvaldības un vietējās kopienas sociālajos tīklos, informatīvajos laikrakstos, kā arī aicinot iedzīvotājus personiski. Ciemu attīstības plānu izstrādes jaunumiem pašvaldības mājas lapā izveidota atsevišķa sadaļa.

Garupes ciema attīstības plānu izstrādāja Ādažu novada pašvaldības Attīstības un projektu nodaļas vadītāja Inga Pērkone sadarbībā ar ciema iedzīvotājiem.

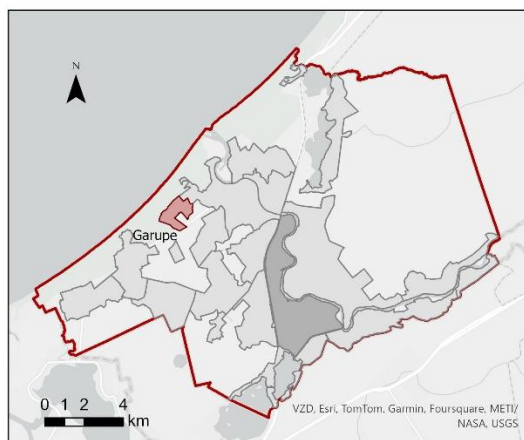
## 1 Garupes ciema esošās situācijas raksturojums

### 1.1 Telpiskais novietojums

Garupes ciems atrodas Ādažu novada Ziemeļrietumu pusē, aptuveni 12 km attālumā no Ādažu pilsētas centra (skat. 4. attēlu).

Garupes ciema teritorija ir 1,58 km<sup>2</sup> liela un platības ziņā tas ir 6. mazākais Ādažu novada ciems.

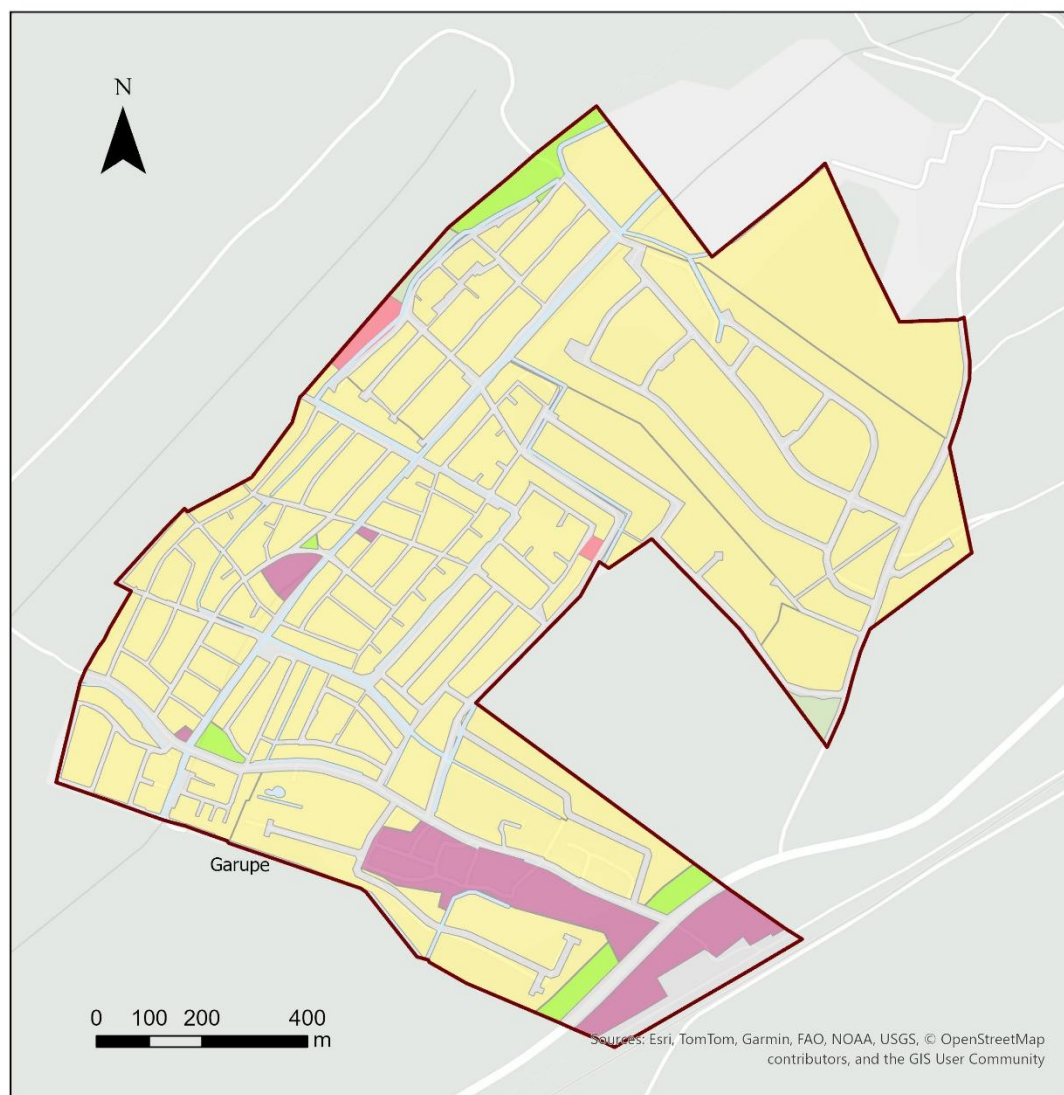
Garupes ciemam nav izteikts centrs.



- Garupes ciems
- Ādažu pilsēta
- Ādažu novada ciemi
- Ādažu novads

#### 4 attēls Garupes ciems Ādažu novadā

Atbilstoši Carnikavas novada teritorijas plānojumā (2018.-2028.) noteiktajam funkcionālajam zonējumam, Garupes ciemā savrupmāju apbūves zona (DzS1, DzS2, DzS3) nodrošina plašas iespējas dzīvošanai zema blīvuma apbūvē, savukārt jauktas centra apbūves (JC1, JC2) teritorijas piedāvā vietu sabiedriskajām un komerciālajām funkcijām. Publisko apbūves teritoriju (P) apjoms ir neliels, kas liecina par ierobežotām sabiedrisko pakalpojumu izmantošanas iespējām. Ciemā esošās mežu teritorijas (M1, M2) un dabas un apstādījumu teritorijas (DA1, DA4, DA6) veido būtisku dabas un ekoloģisko vērtību, kā arī rada iespējas rekreācijai. Transporta infrastruktūras (TR) teritorijas lielais apjoms norāda uz attīstītu savienojamību un loģistikas nozīmi ciema funkcionalitātē. Rūpnieciskās un tehniskās apbūves trūkums uzsver ciema orientāciju uz dzīvojamo un dabas teritoriju saglabāšanu. Skat. 5.attēlu.



|                                     |                                       |                                          |
|-------------------------------------|---------------------------------------|------------------------------------------|
| Garupes ciems                       | DzS2 Savrupmāju apbūves teritorija    | M2 Mežu teritorija                       |
| DA1 Dabas un apstādījumu teritorija | DzS3 Savrupmāju apbūves teritorija    | P Publiskās apbūves teritorija           |
| DA4 Dabas un apstādījumu teritorija | JC1 Jauktas centra apbūves teritorija | TR Transporta infrastruktūras teritorija |
| DA6 Dabas un apstādījumu teritorija | JC2 Jauktas centra apbūves teritorija | Ū Ūdeņu teritorija                       |
| DzS1 Savrupmāju apbūves teritorija  | M1 Mežu teritorija                    |                                          |

### 5 attēls Garupes ciema funkcionālais zonējums

#### 1.2 Kultūrvēsturiskais apraksts

Vārds Garupe visdrīzāk saistīts ar tā ģeogrāfisko izvietojumu – Garupes ciems atrodas Gaujas labajā krastā, netālu no vietas, kur upe ietek Rīgas līcī. Tas atbilst tradicionālai vietvārdu veidošanai ap Gauju, kur bieži vietas tika nosauktas pēc upes attekām, līčiem vai krasta formām. Tā kā Gaujai šeit bija vairākas dabiskas attekas un līčīši, nosaukums, iespējams, radies kā apzīmējums “gara upe” vai “garā atzara upe”.

Ciems jau izsenis atradās tieši pie zvejnieku izmantotajiem ūdeņiem. Gaujā līdz pat 20. gs. vidum notika intensīva nēģu, lašu un citu zivju zveja, izmantojot tačus, murdus un lašvākus – tradicionālus zvejas rīkus, kurus gatavoja no kārkļu klūgām un priežu saknītēm. Šī zvejas metode bija raksturīga visai Gaujas lejteces piekrastei.

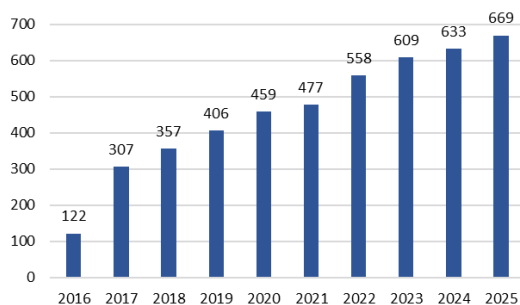
## Ādažu novada Garupes ciema attīstības plāns līdz 2027.gadam un ilgtermiņa ieceres

Ciems sācis veidoties kā vasarnīcu kolonija 1960. gados un reizēm saukts par Arhitektu. Garupē ir ap 1400 vasarnīcu, tomēr deklarētu iedzīvotāju skaits ir mazāks.<sup>1</sup> Garupē atrodas jaunākā dzelzceļa pietura novadā – atklāta 1971. gadā.<sup>2</sup>

### 1.3 Iedzīvotāji

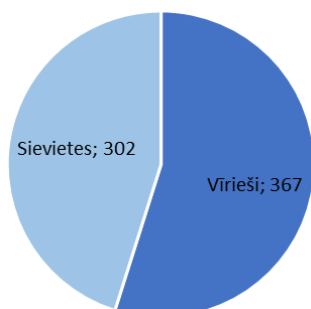
Garupes ciemā 01.01.2025. dzīvoja 669 iedzīvotāji, kas ir 2,91% no Ādažu novada iedzīvotāju kopskaita.

Iedzīvotāju skaita ziņā Garupe ir 7. lielākais Ādažu novada ciems. Savukārt skatoties no teritorijas apdzīvojuma viedokļa, tas ir 2. lielākais ciems novadā (424 cilv./km<sup>2</sup>). Laika posmā no 2020. līdz 2025. gadam iedzīvotāju skaits katru gadu ir palielinājies vidēji par 8% gadā (skat. 6. attēlu).

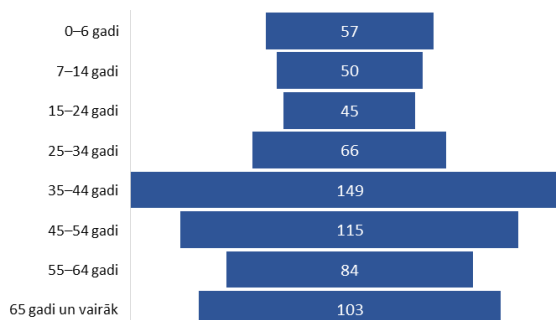


6 attēls Iedzīvotāju skaita izmaiņas Garupes ciemā 2000.-2025., uz gada sākumu (Info: CSP)

Pēc dzimuma vīriešu Garupes ciemā ir nedaudz vairāk nekā sievietes (skat. 7. attēlu). 16% no Garupes iedzīvotājiem ir vecumā līdz 14 gadiem, savukārt 15% - 65 un vairāk gadu vecumā (skat. 8. attēlu).



7 attēls Iedzīvotāju skaits Garupes ciemā pēc dzimuma, 01.01.2025. (Info: CSP)

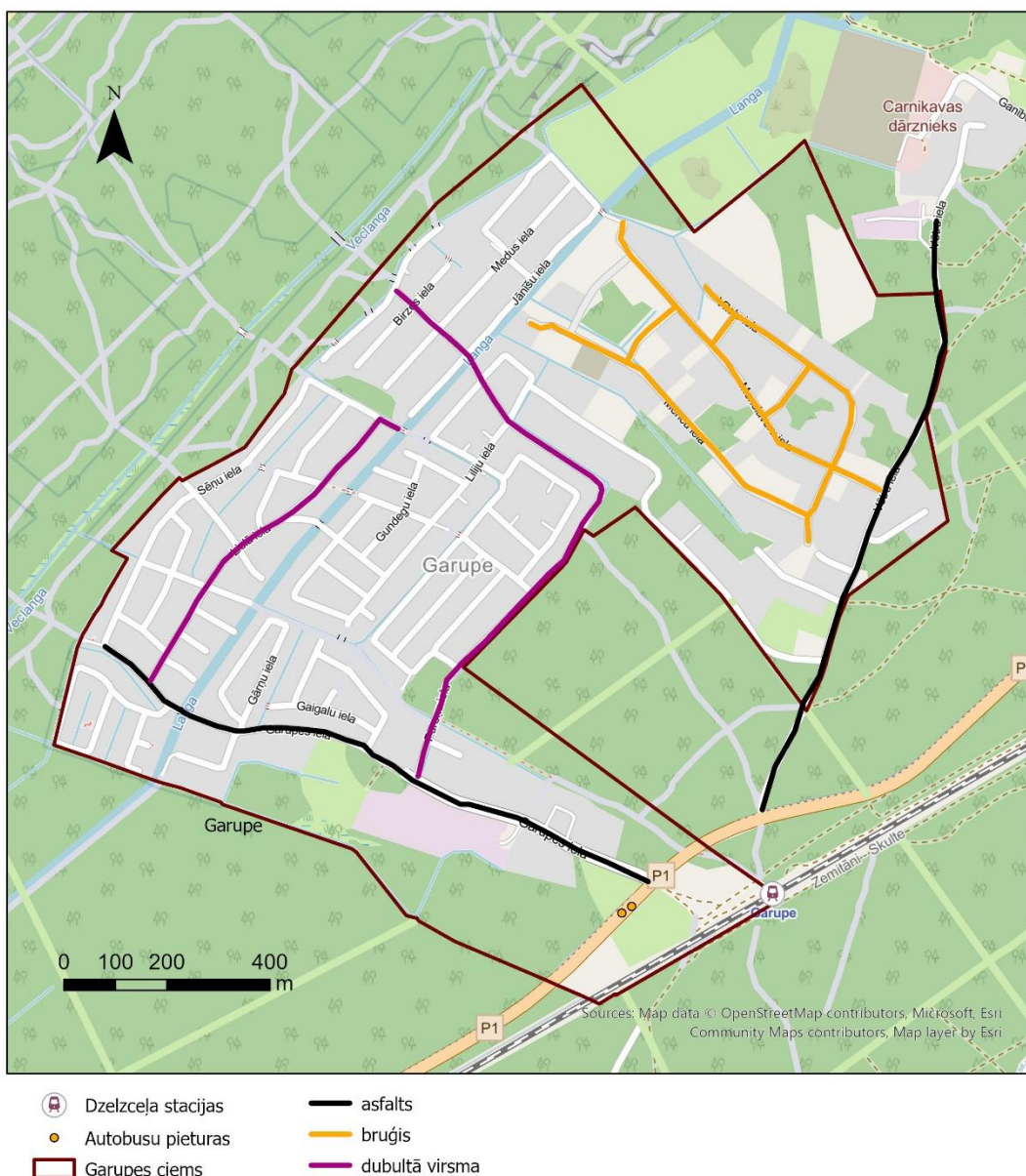


8 attēls Iedzīvotāju skaits Garupes ciemā vecuma grupās, 01.01.2025. (Info: CSP)

<sup>1</sup> [https://lv.wikipedia.org/wiki/Garupe\\_\(ciems\)](https://lv.wikipedia.org/wiki/Garupe_(ciems))

<sup>2</sup> Архангельский А. С., Архангельский В. А. *Железнодорожные станции СССР : Справочник : в 2 т.*. Москва : *Transport*, 1981. Т. 1. 110. lp.

## 1.4 Infrastruktūra



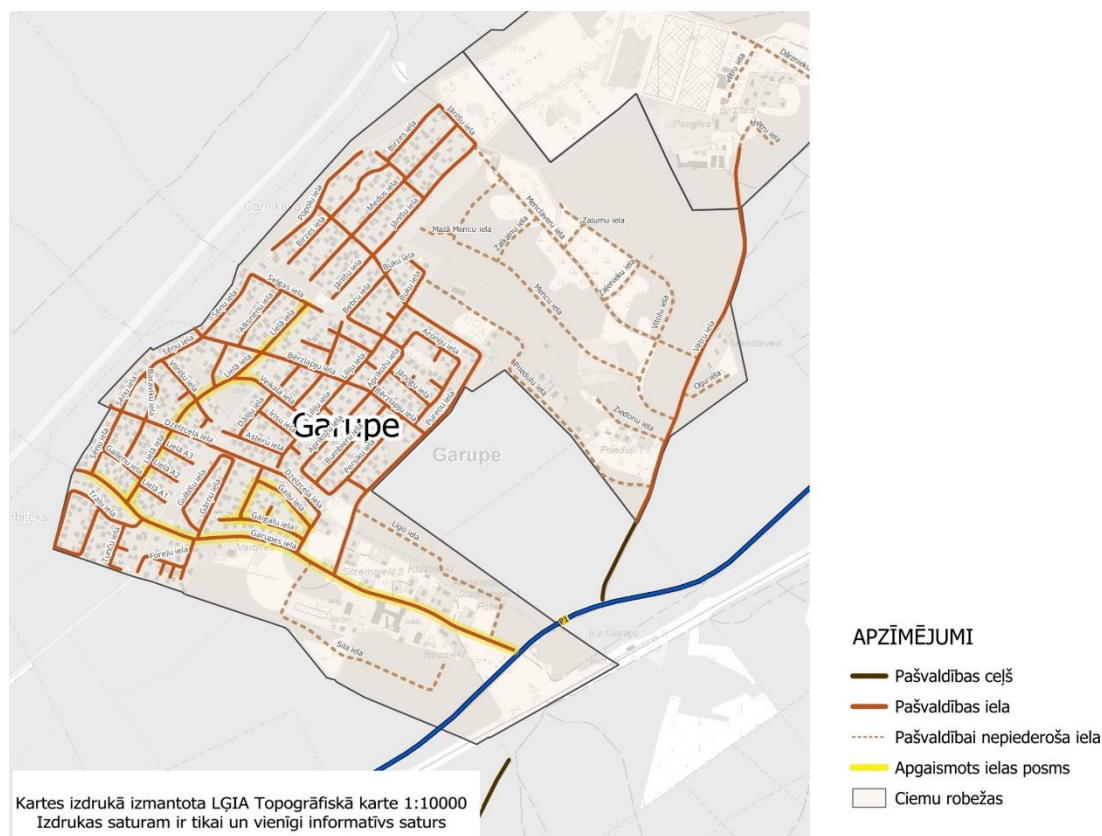
9 attēls Garupes ciema transporta infrastruktūra

### Ceļa infrastruktūra

Garupes ciemu šķērso 1. šķiras ceļš "Rīga (Jaunciems) – Carnikava – Ādaži" (P1), nodrošinot piekļuvi reģionālajam ceļu tīklam. Tomēr nav izveidota gājēju pāreja pāri A1 šosejai, kas aprūtinā drošu un ērtu nokļūšanu līdz sabiedriskā transporta pieturām un dzelzceļa stacijai.

### Ielu apgaismojums

Garupes ciemā apgaismojums ir pieejams daļēji, kas nozīmē nepietiekamu apgaismojumu lielākajā daļā ielu.



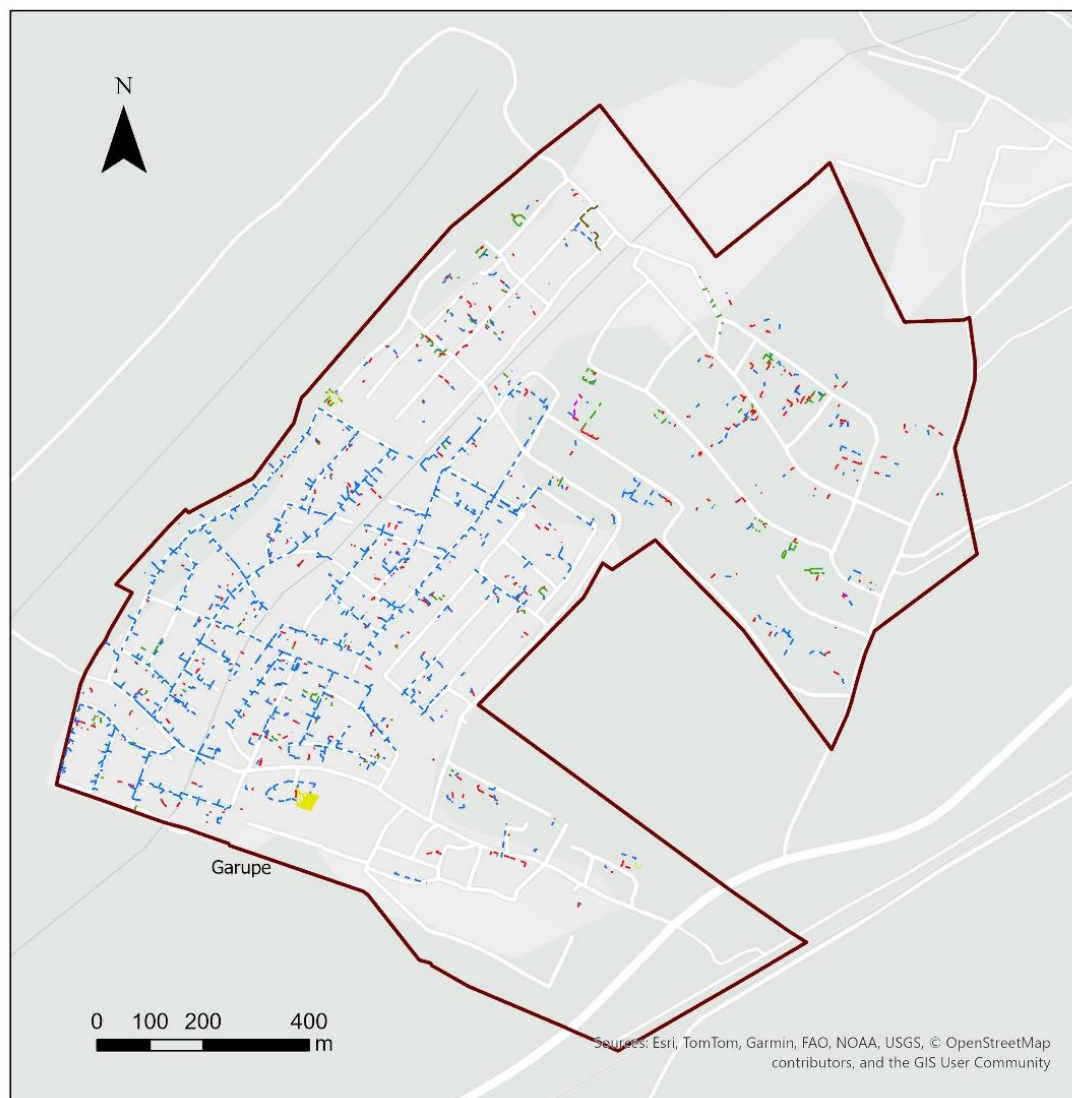
**10 attēls Apgaismotās ielas Garupes ciema teritorijā** (Info avots: P/A “Carnikavas komunālserviss”)

### Velo un gājēju infrastruktūra

Garupes ielā no P1 šosejas līdz Pureņu ielai ir izbūvēta ietve, un vēl viena vēsturiski izveidojusies taka ved paralēli Garupes ielai no Pureņu ielas līdz dzelzceļa pieturai. Gar ciemu iet starptautiskais velo maršruts “EuroVelo 13”, kā arī vairāki kājāmgājēju maršruti – “Jūrtaka”, “1836” un, iespējams, “Sv. Jēkaba ceļš”.

### Sabiedriskā transporta infrastruktūra

Garupi šķērso dzelzceļa līnija “Rīga – Skulte”, un tajā atrodas dzelzceļa stacija Garupe, kas ir nozīmīgs transporta mezgls. Autobusa pietura ciema teritorijā nav izveidota – tuvākā atrodas uz P1 šosejas pie ciema robežas, kas ierobežo sabiedriskā transporta pieejamību.

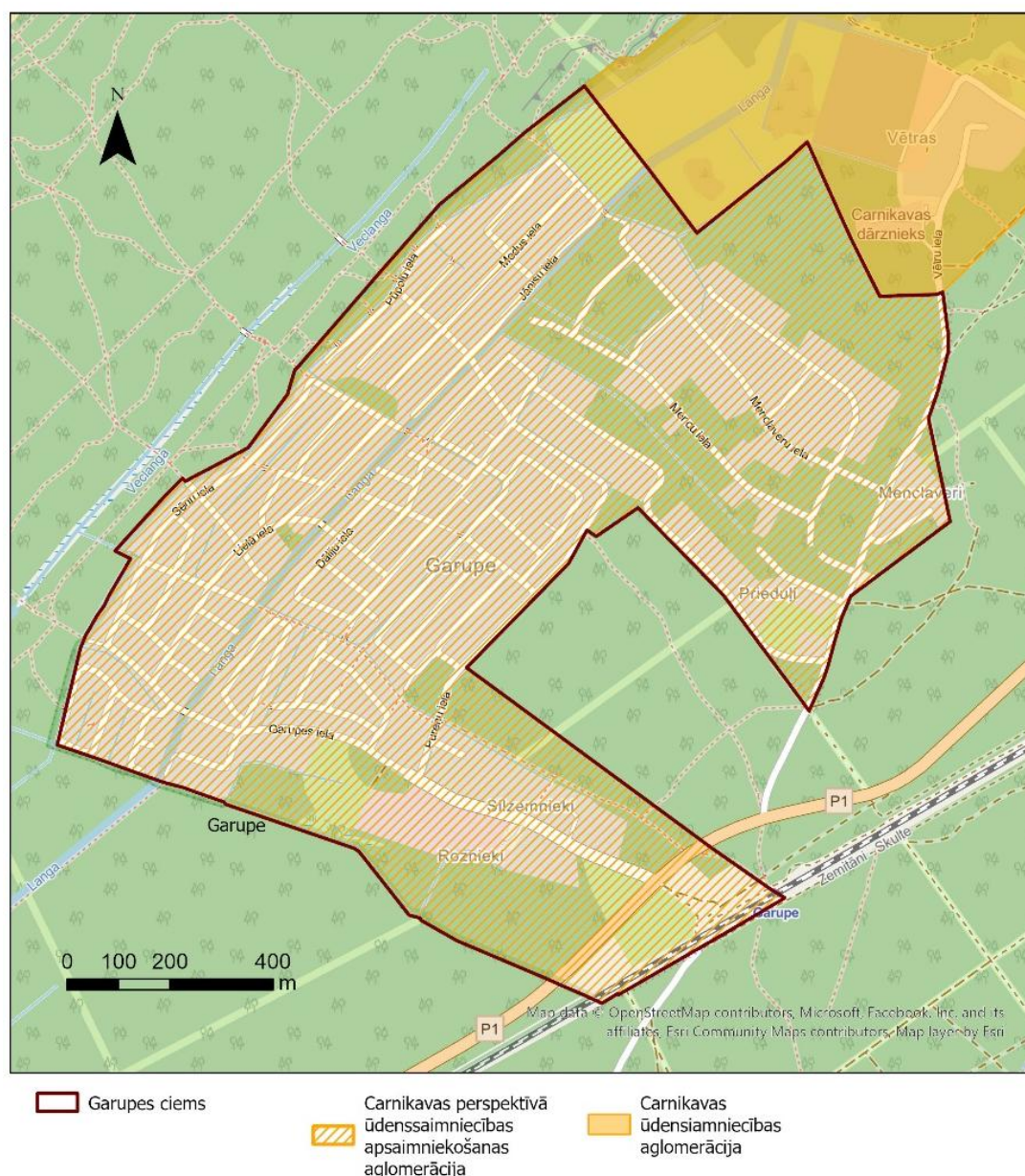


- |                                         |                                            |                                           |
|-----------------------------------------|--------------------------------------------|-------------------------------------------|
| <b>Siltumapgādes tīkli</b>              | <b>Kanalizācijas tīkli</b>                 | <b>Spiediena lietus</b>                   |
| — Pagalmu vadi, pievadi                 | <b>Paštecības lietus</b>                   | --- Nav datu Spiediena lietus, Nav datu   |
| <b>Ūdensapgādes tīkli</b>               | --- Nav datu Paštecības lietus, Nav datu   | <b>Spiediena sadzīves</b>                 |
| <b>Hierarhija, Tecēšanas virziens</b>   | <b>Paštecības sadzīves</b>                 | --- Nav datu Spiediena sadzīves, Nav datu |
| --- Nav norādīts Nav datu, Nav norādīts | --- Nav datu Paštecības sadzīves, Nav datu | <b>Garupes ciems</b>                      |

### 11 attēls Garupes ciema tehniskā infrastruktūra

#### Ūdensapgāde un kanalizācija

Garupes ciemā nav pieejama centralizētā ūdensapgāde un kanalizācija. Mājsaimniecības iegūst ūdeni no lokāliem urbumiem un spicēm, bet notekūdeņi tiek novadīti septiņos un krājvertnēs. Neesošās centralizētās kanalizācijas sistēmas dēļ neattīrītie notekūdeņi caur meliorācijas grāvjiem var nonākt Baltijas jūrā, radot vides piesārņojuma riskus.



12 attēls Garupes ciemā plānotā ūdenssaimniecības aglomerācija

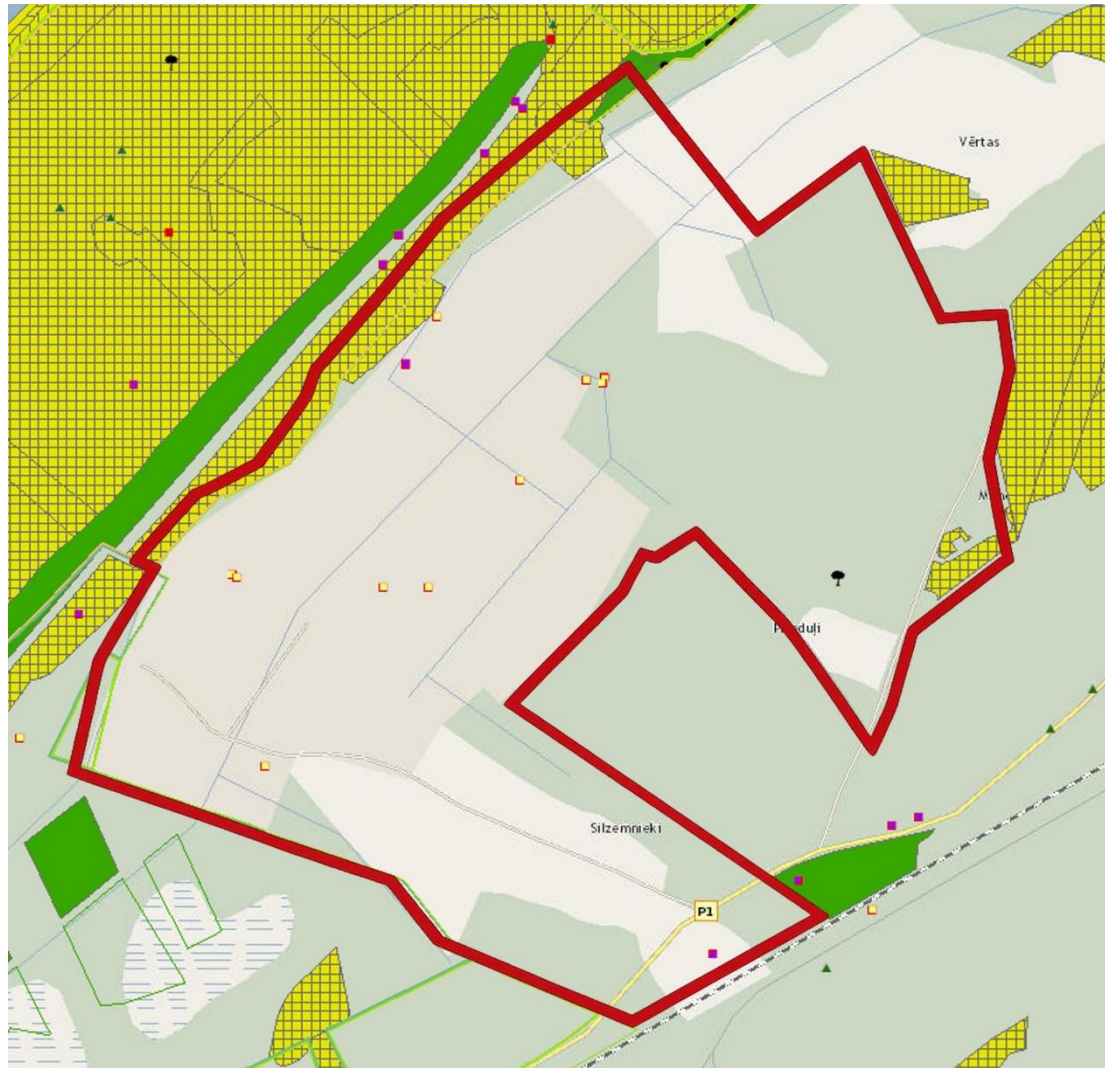
### Sociālā infrastruktūra

Garupes ciemā nav nodrošināta sociālā (izglītības, kultūras, veselības) infrastruktūra.

#### 1.5 Vide

Garupes ciems atrodas Piejūras zemienē Rīgavas līdzenumā, kas nosaka teritorijas reljefu un dabas apstākļus. Ciemu no Ziemeļrietumu puses norobežo Gaujas – Baltezera kanāls.

Atbilstoši Dabas datu pārvaldības sistēmā OZOLS publicētajai informācijai, Garupes ciema teritorijā vai tās tuvumā sastopamas mežainas piejūras kāpas, boreāli meži, staignāju meži, priekškāpas, aizsargājami koki, aizsargājami putni u.c. aizsargājamas atradnes (skat. 13. attēlu).



|                                                                                                                                                                                             |                                                                                                                                                                                                                |                                                                                                                                                                                                                                                                                                                                     |                                                                                                                                                                                                                                                                                     |
|---------------------------------------------------------------------------------------------------------------------------------------------------------------------------------------------|----------------------------------------------------------------------------------------------------------------------------------------------------------------------------------------------------------------|-------------------------------------------------------------------------------------------------------------------------------------------------------------------------------------------------------------------------------------------------------------------------------------------------------------------------------------|-------------------------------------------------------------------------------------------------------------------------------------------------------------------------------------------------------------------------------------------------------------------------------------|
| <ul style="list-style-type: none"> <li> Mežainas piejūras kāpas, 2180</li> <li> Priekškāpas, 2120</li> <li> Veci vai dabiski boreāli meži, 9010*</li> <li> Staignāju meži, 9080*</li> </ul> | <p>Koki (no M1:50 000)</p> <ul style="list-style-type: none"> <li> sausoknis/kritala</li> <li> valsts nozīmes</li> <li> likvidēts (nav spēkā)</li> <li> nav definēts</li> <li> potenciāls (plānots)</li> </ul> | <p>Aizsargājamo sugu atradnes (punkti)</p> <ul style="list-style-type: none"> <li> jauns ieraksts</li> <li> Aizsargājamo sugu atradnes. Augi, sēnes, ķērpji, sūnas un alģes.</li> <li> Aizsargājamo sugu atradnes. Bez mugurkaulnieki, zivis, abinieki, rāpuļi un zīdītāji.</li> <li> Aizsargājamo sugu atradnes. Putni.</li> </ul> | <p>Citi sugu dati (punkti)</p> <ul style="list-style-type: none"> <li> jauns ieraksts</li> <li> Citi sugu dati. Augi, sēnes, ķērpji, sūnas un alģes.</li> <li> Citi sugu dati. Bez mugurkaulnieki, zivis, abinieki, rāpuļi un zīdītāji.</li> <li> Citi sugu dati. Putni.</li> </ul> |
|---------------------------------------------------------------------------------------------------------------------------------------------------------------------------------------------|----------------------------------------------------------------------------------------------------------------------------------------------------------------------------------------------------------------|-------------------------------------------------------------------------------------------------------------------------------------------------------------------------------------------------------------------------------------------------------------------------------------------------------------------------------------|-------------------------------------------------------------------------------------------------------------------------------------------------------------------------------------------------------------------------------------------------------------------------------------|

**13 attēls Īpaši aizsargājamās dabas teritorijas, mikroliegumi, īpaši aizsargājamās sugas un biotopi** (Info avots: <https://ozols.gov.lv/pub>)

1.6 Ciema robežas atbilstoši jaunajam Teritorijas plānojumam

Ādažu novada dome 23.11.2022. pieņēma lēmumu Nr. 558 “Par Ādažu novada teritorijas plānojuma izstrādes uzsākšanu”, uzsākot jauno Ādažu novada teritorijas plānojuma izstrādi. Viens no darba uzdevumiem šajā procesā bija izvērtēt spēkā esošās pilsētas un ciemu robežas un, ja nepieciešams, sagatavot priekšlikumus to izmaiņām.

Normatīvie akti<sup>3</sup> nosaka, ka ciems ir tāda novada teritorijas daļa, kurā ir vai tiek plānota koncentrēta apbūve, pastāvīgi dzīvo cilvēki un ir izveidota attiecīga infrastruktūra.

<sup>3</sup> Administratīvo teritoriju un apdzīvoto vietu likuma 9.panta (2) daļa

Ministru kabineta noteikumi<sup>4</sup> konkretizē prasības pilsētu un ciemu veidošanai vai paplašināšanai, lai tie veidotos kompleksi, kompakti un pašpietiekami, paredzot tajos:

- transporta infrastruktūru, kas balstīta uz hierarhisku pašvaldības ceļu tīkla un pašvaldības ceļu tīkla sasaisti ar valsts autoceļu tīklu;
- inženiertīklu nodrošinājumu;
- daudzveidīgu teritorijas izmantošanu ar iespējām nodrošināt iedzīvotājiem nepieciešamo pakalpojumu apjomu;
- teritorijas sasniedzamību ar sabiedrisko transportu un vietas mērogam atbilstošu mobilitāti, kurā prioritāte ir gājējiem un velotransportam;
- teritorijas pārvaldības nodrošinājumu (piemēram, ielu un inženiertīklu uzturēšanu un apsaimniekošanu, kā arī atkritumu savākšanu);
- publiskiem mērķiem paredzētās teritorijas;
- publisko ārtelpu, tai skaitā publiski pieejamas rekreācijas, dabas un apstādījumu teritorijas.

Izvērtējot noteiktos kritērijus, esošo izmantošanu un attīstības tendences, iedzīvotāju viedokļus, iedzīvotāju skaitu, teritorijas plānojumā ir ietverti risinājumi ciemu robežām. Ādažu novada pašvaldība 26.06.2025. pieņēma lēmumu “Par Ādažu novada teritorijas plānojuma 1.redakcijas nodošanu publiskajai apspriešanai un institūciju atzinumu saņemšanai”, ar kuru Ādažu novada teritorijas plānojuma 1.redakcija nodota publiskai apspriešanai. **Tajā<sup>5</sup> noteikts, ka Garupes ciema robežas netiek mainītas.**

### 1.7 Civilā aizsardzība<sup>6</sup>

#### **Iespējamie apdraudējumi**

Garupe atrodas jūras tuvumā, dzelzceļa līnijas malā un pie mežu masīviem, tāpēc ciemu var skart jūras vētras, stiprs vējš, kā arī meža ugunsgrēki sausā laikā. Vētras un krusas dēļ iespējami elektroapgādes traucējumi. Dzelzceļa tuvums nozīmē potenciālu sliežu satiksmes negadījumu risku.

#### **Riska novērsšana**

Pašvaldība uztur polderu un meliorācijas sistēmas, lai mazinātu plūdu risku. Glābšanas dienesti reaģē uz ugunsgrēkiem, vētru postījumiem un dzelzceļa negadījumiem. Svarīgas vietas tiek regulāri apsekotas, īpaši spēcīgu vētru brīdinājumu laikā.

#### **Kur doties evakuācijas gadījumā**

---

<sup>4</sup> Ministru kabineta 30.04.2013. noteikumu Nr. 240 “Vispārīgie teritorijas plānošanas, izmantošanas un apbūves noteikumi” 61.punkts

<sup>5</sup> Ādažu novada teritorijas plānojums Paskaidrojuma raksts Redakcija 1.0

<sup>6</sup> Ādažu novada sadarbības teritorijas Civilās aizsardzības plāns (publiski pieejamā daļa), apstiprināts Ādažu novada pašvaldības domes 25.01.2024. sēdē

## Ādažu novada Garupes ciema attīstības plāns līdz 2027.gadam un ilgtermiņa ieceres

Garupes ciemam noteiktā pulcēšanās vieta ir: **Dzelzceļa pieturas punkts “Stacija Garupe”**

Tā atrodas centrāli un ir viegli sasniedzama kājām no dažādām Garupes daļām.

Pagaidu izmitināšana tiek nodrošināta:

- **Carnikavas vidusskolā, Nākotnes ielā 1**, ja apdraudējums saistīts ar piekrasti,
- **Ādažu sākumskolā, Attekas ielā 16** vai
- **Ādažu vidusskolā**, Gaujas ielā 30, ja nepieciešama lielāka ietilpība vai atbalsts visam novadam.

### **Iedzīvotāju rīcībā esošie resursi**

Ieteicams sagatavot somu ar pirmās nepieciešamības priekšmetiem – ūdeni, pārtiku, dokumentiem, lukturīti un telefonu. Jāuzmanās no stipra vēja pie jūras un dzelzceļa satiksmes tuvumā. Elektroapgādes traucējumu laikā jāizmanto alternatīvi gaismas avoti.

### **Galvenie norādījumi iedzīvotājiem**

Jāzina ceļš uz Garupes staciju un jāseko glābšanas dienestu norādījumiem. Jūras vētras laikā jāizvairās no piekrastes un jāpaliek drošā attālumā no kokiem un elektrolīnijām.

## 2 Ciema SVĪD

| Kvalitātes        | Stiprās puses                                                                                                                                                                                                                                                                                                                                                                                                                                                                | Vājās puses                                                                                                                                                                                                                                                                                                                                                                                                                                                                                                                                                                                         | Iespējas                                                                                                                                                                                                                                                                                                                                                                                                                                                                                                                                                     | Draudi                                                                                                                                                                                                                               |
|-------------------|------------------------------------------------------------------------------------------------------------------------------------------------------------------------------------------------------------------------------------------------------------------------------------------------------------------------------------------------------------------------------------------------------------------------------------------------------------------------------|-----------------------------------------------------------------------------------------------------------------------------------------------------------------------------------------------------------------------------------------------------------------------------------------------------------------------------------------------------------------------------------------------------------------------------------------------------------------------------------------------------------------------------------------------------------------------------------------------------|--------------------------------------------------------------------------------------------------------------------------------------------------------------------------------------------------------------------------------------------------------------------------------------------------------------------------------------------------------------------------------------------------------------------------------------------------------------------------------------------------------------------------------------------------------------|--------------------------------------------------------------------------------------------------------------------------------------------------------------------------------------------------------------------------------------|
| <b>Sabiedrība</b> | <ul style="list-style-type: none"> <li>Aktīva iedzīvotāju grupa</li> <li>Rūpīgi un cieņpilni iedzīvotāji</li> <li>Kopienas iniciatīvas, talkas un pasākumi</li> <li>Droša vide</li> <li>Draudzīgi kaimiņi un latviska ciema vērtība, kas jāturpina stiprināt</li> <li>Ciemā notiek patstāvīgs iedzīvotāju skaita pieaugums (pēdējo 5 gadu laikā iedzīvotāju skaits pieauga vidēji par 16% gadā)</li> <li>16% no ciema iedzīvotājiem ir bērni līdz 14 gadu vecumam</li> </ul> | <ul style="list-style-type: none"> <li>Trūkst kopienas sanāksšanas vietas</li> <li>Nav organizētas kopienas struktūras</li> <li>Iedzīvotājiem nav iespējas izteikt viedokli vai sazināties savā starpā</li> <li>Vāja informācijas apmaiņa starp iedzīvotājiem un pārvaldi</li> <li>Vandālisms pie dzelzceļa stacijas un ciemata teritorijā</li> <li>Daži iedzīvotāji neievēro sabiedrisko kārtību</li> <li>Bērniem un ģimenēm ar bērniem ciema teritorijā nav ko darīt</li> <li>Bērni bez vecāku palīdzības nevar nokļūt ne skolā, ne pulciņos</li> <li>Daudz krieviski runājošu cilvēku</li> </ul> | <ul style="list-style-type: none"> <li>Kopienas centra izveide (piemēram, soliņi vai laukums sanāksnām)</li> <li>Sadarbība un cieņa starp pastāvīgiem iedzīvotājiem “vecajā Garupē”, Jūrskrustu iedzīvotājiem un vasarnīcu iedzīvotājiem</li> <li>Pasākumi patriotisma un kopienas saskaņas veicināšanai</li> <li>Kopienas sporta un atpūtas iespēju attīstība</li> <li>Izveidot dzīvojamo zonu</li> <li>Ierīkot sporta laukumu, radīt citas iespējas, kur pavadīt brīvo laiku ar ģimeni</li> <li>Kopīgu talku, iepazīšanās pasākumu organizēšana</li> </ul> | <ul style="list-style-type: none"> <li>Sabiedrības sašķeltība starp pastāvīgiem iedzīvotājiem un kooperatīvu</li> <li>Pastāvīgo iedzīvotāju interešu ignorēšana</li> <li>Vandālisms un sabiedriskās kārtības neievērošana</li> </ul> |
| <b>Ekonomika</b>  | <ul style="list-style-type: none"> <li>Ziemā ceļi tiek labi iztīrīti</li> </ul>                                                                                                                                                                                                                                                                                                                                                                                              | <ul style="list-style-type: none"> <li>Nav vietējā veikala ziemā</li> </ul>                                                                                                                                                                                                                                                                                                                                                                                                                                                                                                                         | <ul style="list-style-type: none"> <li>Attīstīt ciematu par mikromobilitātes parauga ciemu</li> </ul>                                                                                                                                                                                                                                                                                                                                                                                                                                                        | <ul style="list-style-type: none"> <li>Lēna ekonomiskā attīstība, rūpniecisko</li> </ul>                                                                                                                                             |

## Ādažu novada Garupes ciema attīstības plāns līdz 2027.gadam un ilgtermiņa ieceres

| Kvalitātes  | Stiprās puses                                                                                                                                                                                                                                    | Vājās puses                                                                                                                                                                                                                                                                                                                                                                                                                                                                                                                                                                                                                                                                                                                                                                                                                                                                                                                                                                                             | Iespējas                                                                                                                                                                                                                                                                                                                                                                                                                                                                                                                                                                                                                | Draudi                                                                                                                                                                                                                                      |
|-------------|--------------------------------------------------------------------------------------------------------------------------------------------------------------------------------------------------------------------------------------------------|---------------------------------------------------------------------------------------------------------------------------------------------------------------------------------------------------------------------------------------------------------------------------------------------------------------------------------------------------------------------------------------------------------------------------------------------------------------------------------------------------------------------------------------------------------------------------------------------------------------------------------------------------------------------------------------------------------------------------------------------------------------------------------------------------------------------------------------------------------------------------------------------------------------------------------------------------------------------------------------------------------|-------------------------------------------------------------------------------------------------------------------------------------------------------------------------------------------------------------------------------------------------------------------------------------------------------------------------------------------------------------------------------------------------------------------------------------------------------------------------------------------------------------------------------------------------------------------------------------------------------------------------|---------------------------------------------------------------------------------------------------------------------------------------------------------------------------------------------------------------------------------------------|
|             | <ul style="list-style-type: none"> <li>“Carnikavas komunālserviss” realizē ielu apgaismojuma un ceļu remontdarbus</li> <li>Notiek bedrīšu labošana ielās</li> <li>Garupes iela, kas ir viena no galvenajām ielām ciemā, ir apgaismota</li> </ul> | <ul style="list-style-type: none"> <li>Nepieciešams vairāk apgaismotu ielu (t.sk., Vētru iela, Pureņu iela)</li> <li>Nepietiekama grāvju uzturēšana</li> <li>Nav gājēju un velo ceļš, lai nokļūtu līdz Carnikavai</li> <li>Slēgtas teritorijas liedz piekļuvi dzelzceļam</li> <li>Dzelzceļa pieturas vietā neapstājas pirmais vilciens (5-6 no rīta)</li> <li>Nav atrisināta autoceļa P1 šķērsošana</li> <li>Pie dzelzceļa pieturas vietas nav stāvvietas</li> <li>Vētru iela, kas ir izveidojusies par jaunu maģistrālo ielu, ir šaura, ar sliktu segumu</li> <li>Pureņu iela un Lielā iela ziemā tiek bojātas tīrot sniegu</li> <li>Automašīnu vadītāji pārsniedz ātruma ierobežojumus</li> <li>Dzelzceļa un Lielās ielas krustojumā sastādītās akācijas traucē braukšanai</li> <li>Smago kravas mašīnu plūsma</li> <li>Ciema dažādās teritorijās (Jūraskrastos un pārējā teritorijā) ir atšķirīga attīstība</li> <li>Nepietiekama infrastruktūras attīstība, kas atbilst ciema attīstībai</li> </ul> | <ul style="list-style-type: none"> <li>Veicināt iedzīvotāju iesaisti ekonomiskajā attīstībā</li> <li>Izveidot infrastruktūrai draudzīgu sadarbību ar uzņēmējiem</li> <li>Pieejami ES finansēti projekti, piemēram, ielu apgaismojuma uzlabošanai</li> <li>Veikt satiksmes drošības uzlabošanas pasākumus ciema teritorijā</li> <li>Palielināt vilciena satiksmes biežumu</li> <li>Veidot šķeldu no koksnes, kas iegūta tīrot ielu malas</li> <li>Labiekārtot teritoriju pie veikala</li> <li>Pieteikties ES fondu finansējuma infrastruktūras uzlabošanas projekta īstenošanai pie dzelzceļa infrastruktūras</li> </ul> | <ul style="list-style-type: none"> <li>teritoriju klātbūtne un tās attīstības ietekme uz iedzīvotājiem.</li> <li>Pieteikties ES fondu finansējuma infrastruktūras uzlabošanas projekta īstenošanai pie dzelzceļa infrastruktūras</li> </ul> |
| <b>Vide</b> | <ul style="list-style-type: none"> <li>Jūras tuvums, piekļuve jūrai</li> </ul>                                                                                                                                                                   | <ul style="list-style-type: none"> <li>Placis pie iebrauktuves – vietas, kur izgāž atkritumus</li> </ul>                                                                                                                                                                                                                                                                                                                                                                                                                                                                                                                                                                                                                                                                                                                                                                                                                                                                                                | <ul style="list-style-type: none"> <li>Kameru izvietojums atkritumu izgāšanas vietās</li> </ul>                                                                                                                                                                                                                                                                                                                                                                                                                                                                                                                         | <ul style="list-style-type: none"> <li>Aizauguši grāvji un nesakopta teritorija</li> </ul>                                                                                                                                                  |

## Ādažu novada Garupes ciema attīstības plāns līdz 2027.gadam un ilgtermiņa ieceres

| Kvalitātes        | Stiprās puses                                                                                                                                                                                                                                                                     | Vājās puses                                                                                                                                                                                                                                                                                                                                                                                                                                                                                                                                                                                                                                                                                                                                              | Iespējas                                                                                                                                                                                                                                                                                                    | Draudi                                                                                                                                                                                          |
|-------------------|-----------------------------------------------------------------------------------------------------------------------------------------------------------------------------------------------------------------------------------------------------------------------------------|----------------------------------------------------------------------------------------------------------------------------------------------------------------------------------------------------------------------------------------------------------------------------------------------------------------------------------------------------------------------------------------------------------------------------------------------------------------------------------------------------------------------------------------------------------------------------------------------------------------------------------------------------------------------------------------------------------------------------------------------------------|-------------------------------------------------------------------------------------------------------------------------------------------------------------------------------------------------------------------------------------------------------------------------------------------------------------|-------------------------------------------------------------------------------------------------------------------------------------------------------------------------------------------------|
|                   | <ul style="list-style-type: none"> <li>• Meža pastaigu takas</li> <li>• Tīra, skaista un sakopta vide</li> <li>• Klusums</li> <li>• Ekoloģiski draudzīga teritorija</li> <li>• Brīnišķīgs ciems ar labu dabas kvalitāti</li> <li>• Labas dabas un rekreācijas iespējas</li> </ul> | <ul style="list-style-type: none"> <li>• Grāvji tiek izmantoti ābolu un citas zaļās masas izmešanai</li> <li>• Nav urnu suņu ekskrementiem</li> <li>• Pastāv applūšanas risks</li> <li>• Vētras postījumi</li> <li>• Tiltiņi ir pus sabrukuši</li> <li>• Par meliorācijas grāvjiem – kopumā ir sarežģīta situācija apbūves specifikas dēļ</li> <li>• Pureņu ielas malā līdz pus grāvim teritorija ir aizaugusi ar 10 cm alksni</li> <li>• Uzbūvēta tikai daļa no plānotajām takām</li> <li>• Ātro un skaļo transportlīdzekļu troksnis</li> <li>• Nav dzeramā ūdens pumpis</li> <li>• Atsevišķi iedzīvotāji nešķiro atkritumus</li> <li>• Trūkst labs ūdens</li> <li>• Nav ir pieejami centralizētās ūdensapgādes un kanalizācijas pakalpojumi</li> </ul> | <ul style="list-style-type: none"> <li>• Sakārtot veikala apkārtni</li> <li>• Uzturēt grāvjus un meliorācijas sistēmu (gan pašvaldībai, gan privātpersonām)</li> <li>• Attīstīt un sakopt piekļuves jūrai, ierīkot jaunas takas</li> <li>• Iztīrīt Langu</li> <li>• Izveidot dzeramā ūdens pumpi</li> </ul> | <ul style="list-style-type: none"> <li>• Vides piesārņojums un būvgrūžu izgāšana</li> <li>• Dabas katastrofu (vētru) postījumi</li> <li>• Meža cirsmas</li> </ul>                               |
| <b>Pārvaldība</b> | <ul style="list-style-type: none"> <li>• Drukāta avīze sniedz informāciju iedzīvotājiem</li> <li>• Ciemā ir kooperatīvs "Arhitekts"</li> </ul>                                                                                                                                    | <ul style="list-style-type: none"> <li>• Pašvaldība nav sasniedzama un nav saprotams budžeta izlietojums</li> <li>• Pašvaldība ignorē ciema attīstību</li> <li>• Trūkst infrastruktūras attīstības plāna</li> <li>• Vāja komunikācija starp pašvaldību un iedzīvotājiem</li> </ul>                                                                                                                                                                                                                                                                                                                                                                                                                                                                       | <ul style="list-style-type: none"> <li>• Izveidot kopienas pārvaldi, kura atbalsta visu patstāvīgo iedzīvotāju intereses</li> <li>• Izveidot ciema pārstāvniecību vai 2 atbildīgos, kas sadarbojas ar pašvaldību</li> </ul>                                                                                 | <ul style="list-style-type: none"> <li>• Atšķirīgi priekšstatī par kooperatīva un iedzīvotāju lomu ciema attīstības jautājumos</li> <li>• Pašvaldības attieksme pret ciema attīstību</li> </ul> |

## Ādažu novada Garupes ciema attīstības plāns līdz 2027.gadam un ilgtermiņa ieceres

| Kvalitātes | Stiprās puses                                                                                                                                                                                            | Vājās puses                                                                                                                                                                                                                                                                                                                                                                                                                    | Iespējas                                                                                                                                                                                                                                                                                                                                                                                        | Draudi                                                                                       |
|------------|----------------------------------------------------------------------------------------------------------------------------------------------------------------------------------------------------------|--------------------------------------------------------------------------------------------------------------------------------------------------------------------------------------------------------------------------------------------------------------------------------------------------------------------------------------------------------------------------------------------------------------------------------|-------------------------------------------------------------------------------------------------------------------------------------------------------------------------------------------------------------------------------------------------------------------------------------------------------------------------------------------------------------------------------------------------|----------------------------------------------------------------------------------------------|
|            | <ul style="list-style-type: none"> <li>Ciema iedzīvotāji ir piedalījušies iepriekšējā ciema attīstības plāna izstrādes aktivitātēs</li> <li>Ciēmā tiek izmantots Facebook konts "Mūsu Garupe"</li> </ul> | <ul style="list-style-type: none"> <li>Ciēmā nav centra</li> <li>Iedzīvotājiem nav enerģijas dibināt jaunu biedrību</li> <li>Ciema iedzīvotāji sanāk kopā formālās sanāksmēs 1 reizi gadā</li> <li>Uz kooperatīva sanāksmēm ierodas maz cilvēki</li> <li>Cilvēkiem trūkst izpratnes par kooperatīva darbību</li> <li>Deklarēto iedzīvotāju skaits nesniedz objektīvu informāciju par reālo iedzīvotāju skaitu ciemā</li> </ul> | <ul style="list-style-type: none"> <li>Skaidrs attīstības plāns un budžeta caurspīdība</li> <li>Iedzīvotāju iesaiste attīstības lēmumu pieņemšanā</li> <li>Sadarbība ar pašvaldību infrastruktūras attīstībai</li> <li>Sadarbība ar pašvaldības Attīstības un projektu nodaļu</li> <li>Pašvaldībai ieguldīt ciema infrastruktūrā līdzekļus, kas ir proporcionāli iedzīvotāju skaitam</li> </ul> | <ul style="list-style-type: none"> <li>Iedzīvotāju interešu ignorēšana ilgtermiņā</li> </ul> |

### 3 Ciema attīstības vīzija un prioritātes

#### 3.1 Ilgtermiņa vīzija par ciema nākotni

Garupes ciems ir vieta, kur dabas skaistums, meži un jūras tuvums savienojas ar sakoptu vidi, ekoloģiskām vērtībām un cieņpilnām attiecībām starp iedzīvotājiem. Šeit tiek veicināta droša un pieejama infrastruktūra, kas apvieno pastāvīgos un sezonālos iedzīvotājus, vienlaikus saglabājot brīvības sajūtu un patriotismu pret savu īpašo dzīvesvietu.

#### 3.2 Galvenās prioritātes un stratēģiskie mērķi

Garupes ciema galvenās **prioritātes**:

1. Kopienas saliedētība un sabiedriskā aktivitāte
2. Infrastruktūras un vides uzlabošana
3. Drošība un ilgtspējīga pārvaldība
4. Ekonomiskā un uzņēmējdarbības attīstība
5. Satiksmes un mobilitātes uzlabošana

Atbilstoši izvirzītajām prioritātēm, noteikti ciema **stratēģiskie mērķi un uzdevumi**:

| Prioritāte                                               | Stratēģiskais mērķis                                                                                            | Uzdevums                                                                                                                                                                                                                                                                                                                                                                                                                                                                                                                                                                  |
|----------------------------------------------------------|-----------------------------------------------------------------------------------------------------------------|---------------------------------------------------------------------------------------------------------------------------------------------------------------------------------------------------------------------------------------------------------------------------------------------------------------------------------------------------------------------------------------------------------------------------------------------------------------------------------------------------------------------------------------------------------------------------|
| <b>1. Kopienas saliedētība un sabiedriskā aktivitāte</b> | Nodrošināt kopienas aktivitātēm nepieciešamo infrastruktūru, kā arī veicināt ciema iedzīvotāju dalību pasākumos | <ul style="list-style-type: none"> <li>• Izveidot kopienas centru, kurā būtu soliņi un laukums sanāksnām, lai veicinātu iedzīvotāju socializēšanos</li> <li>• Organizēt pasākumus, kas veicina patriotismu un iedzīvotāju saskaņu starp pastāvīgajiem, sezonālajiem un jauniem iedzīvotājiem</li> <li>• Izveidot kopienas pārvaldi, kas pārstāv iedzīvotāju intereses un sadarbojas ar pašvaldību</li> <li>• Attīstīt sporta un atpūtas iespējas, izbūvējot sporta laukumu un brīvā laika aktivitāšu zonu ģimenēm</li> </ul>                                              |
| <b>2. Infrastruktūras un vides uzlabošana</b>            | Attīstīt ciema teritorijā esošo transporta un citu infrastruktūru, uzlabot dabas tīrību                         | <ul style="list-style-type: none"> <li>• Pieteikties ES fondu finansējumam, lai uzlabotu ielu apgaismojumu un infrastruktūru pie dzelzceļa</li> <li>• Izveidot dzeramā ūdens pumpi, nodrošinot pieeju tīram ūdenim publiskā vietā</li> <li>• Labiekārtot veikala apkārtni, radot sakārtotu vidi un ērtāku piekļuvi iedzīvotājiem</li> <li>• Organizēt vismaz 2 kopīgas talkas, lai sakoptu ciema teritoriju, uzturētu grāvjus un meliorācijas sistēmu</li> <li>• Attīstīt un sakopt piekļuves jūrai, ierīkojot jaunas takas un veicinot dabas tūrisma iespējas</li> </ul> |

## Ādažu novada Garupes ciema attīstības plāns līdz 2027.gadam un ilgtermiņa ieceres

| Prioritāte                                        | Stratēģiskais mērķis                                                                    | Uzdevums                                                                                                                                                                                                                                                                                                                                                                                                                                                                                                                                                                                                       |
|---------------------------------------------------|-----------------------------------------------------------------------------------------|----------------------------------------------------------------------------------------------------------------------------------------------------------------------------------------------------------------------------------------------------------------------------------------------------------------------------------------------------------------------------------------------------------------------------------------------------------------------------------------------------------------------------------------------------------------------------------------------------------------|
|                                                   |                                                                                         | <ul style="list-style-type: none"> <li>Uzstādīt videonovērošanas kameras atkritumu izgāšanas vietās, lai mazinātu nelegālo atkritumu izmešanu</li> <li>Attīstīt taku no Garupes uz Carnikavu</li> </ul>                                                                                                                                                                                                                                                                                                                                                                                                        |
| <b>3. Drošība un ilgtspējīga pārvaldība</b>       | Nodrošināt iedzīvotāju aktivitāti un efektīvu pārvaldību                                | <ul style="list-style-type: none"> <li>Popularizēt ciemā esošo Facebook kontu "Mūsu Garupe" un Whatsapp grupu</li> <li>Panākt pašvaldības investīcijas ciema infrastruktūrā, nodrošinot taisnīgu līdzekļu sadali, balstoties uz iedzīvotāju skaitu</li> <li>Ieviest caurspīdīgu budžeta un attīstības plānu, nodrošinot iedzīvotāju iesaisti lēmumu pieņemšanā</li> </ul>                                                                                                                                                                                                                                      |
| <b>4. Ekonomiskā un uzņēmējdarbības attīstība</b> | Attīstīt uzņēmējdarbības iespējas ciema teritorijā, sekmējot ciema ekonomisko attīstību | <ul style="list-style-type: none"> <li>Izveidot infrastruktūrai draudzīgu sadarbību ar uzņēmējiem, lai atbalstītu vietējo biznesu un pakalpojumu pieejamību</li> <li>Veicināt iedzīvotāju ekonomisko iesaisti, atbalstot vietējās iniciatīvas un uzņēmējdarbības projektus</li> <li>Veicināt šķeldas ražošanu no koksnes atkritumiem</li> </ul>                                                                                                                                                                                                                                                                |
| <b>5. Satiksmes un mobilitātes uzlabošana</b>     | Attīstīt sabiedriskā transporta un mikromobilitātes pieejamību                          | <ul style="list-style-type: none"> <li>Izbūvēt drošu savienojumu ar dzelzceļa staciju</li> <li>Palielināt vilcienu satiksmes biežumu, sadarbojoties ar dzelzceļa operatoriem</li> <li>Veikt satiksmes drošības pasākumus, piemēram, ātruma ierobežojumus un ceļa zīmju uzlabojumus</li> <li>Apgaismojuma, gājēju ietves ierīkošana Vētru ielā, Pureņu ielā</li> <li>Transporta infrastruktūras uzlabošana Dzelzceļa ielā, Pureņu ielā</li> <li>Attīstīt ciematu kā mikromobilitātes parauga ciemu, veicinot videi draudzīgas transporta iespējas</li> <li>Izvietot ielu nosaukumu zīmes krustojumos</li> </ul> |

## 4 Rīcības plāns

### 4.1 Ciemā plānotie pasākumi, to īstenošanas termiņi un īstenotājs

| Nr.p.k.  | Projekts / aktivitāte                                                                                           | Vai ir AP*                                                                                  | Atbildīgais | Termiņi                      |                                   |                              |
|----------|-----------------------------------------------------------------------------------------------------------------|---------------------------------------------------------------------------------------------|-------------|------------------------------|-----------------------------------|------------------------------|
|          |                                                                                                                 |                                                                                             |             | Īstermiņa<br>(līdz<br>2027.) | Vidēja<br>termiņa<br>(līdz 2029.) | Ilgtermiņa<br>(pēc<br>2029.) |
| <b>1</b> | <b>Transporta infrastruktūra</b>                                                                                |                                                                                             |             |                              |                                   |                              |
| 1.1.     | Veloceļa izbūve posmā no Rīgas līdz Carnīkavai                                                                  | Ā3.2.3.1.;<br>Ā3.2.3.2.;<br>Ā3.2.3.3.;<br>Ā6.3.1.2.;<br>C3.1.1.3.;<br>C3.2.4.2.             | Pašvaldība  |                              |                                   |                              |
| 1.2.     | Gājēju pārejas izbūve uz autoceļa P1                                                                            | Ā3.2.3.1.;<br>Ā3.2.3.2.;<br>Ā6.3.1.2.;<br>C3.1.1.3.;<br>C6.3.1.8.                           | Pašvaldība  |                              |                                   |                              |
| 1.3.     | Piekļuves ceļa izbūve no autoceļa P1 līdz stacijai piegulošai teritorijai, t.sk., ietves un apgaismojuma izbūve | Ā3.2.3.1.;<br>Ā3.1.3.1.;<br>U3.1.4.;<br>Ā6.3.1.2.;<br>C3.1.1.3.;<br>C3.1.4.1.;<br>C6.3.1.8. | Pašvaldība  |                              |                                   |                              |
| 1.4.     | Vētru ielas pārbūve, apgaismojuma ierīkošana                                                                    | Ā3.1.1.2.;<br>Ā3.1.3.1.;<br>Ā3.1.2.2.;<br>C3.1.1.4.;<br>C3.1.2.1.                           | Pašvaldība  |                              |                                   |                              |
| 1.5.     | Ietves un apgaismojuma izbūve gar Vētru ielu (no Menclaveru ielas līdz P1)                                      | Ā3.1.3.1.;<br>Ā6.3.1.2.;<br>C3.1.1.3.;<br>C6.3.1.8.                                         | Pašvaldība  |                              |                                   |                              |
| 1.6.     | Dzelzceļa stacijai piegulošā stāvlaukuma izbūve                                                                 | Ā3.2.2.4.;<br>Ā6.3.1.1.;<br>C3.2.2.1.;<br>C6.3.1.8.                                         | Pašvaldība  |                              |                                   |                              |
| 1.7.     | Transporta infrastruktūras uzlabošana Dzelzceļa ielā                                                            | Ā3.1.2.2.;<br>C3.1.2.1.                                                                     | CKS         |                              |                                   |                              |
| 1.8.     | Transporta, gājēju ietves un apgaismojuma infrastruktūras uzlabošana Pureņu ielā                                | Ā3.2.3.1.;<br>Ā3.1.3.1.;<br>Ā3.1.2.2.;<br>Ā6.3.1.2.;<br>C3.1.2.1.;<br>C3.2.3.2.             | CKS         |                              |                                   |                              |
| 1.9.     | Dzīvojamu zonu izveidošana                                                                                      |                                                                                             | CKS         |                              |                                   |                              |
| 1.10.    | Ceļa zīmes "50" izvietošana uz autoceļa P1                                                                      | Ā3.1.1.2.;<br>Ā14.1.2.9.;<br>Ā14.1.3.2.;<br>C3.1.1.3.;<br>C3.1.1.4.                         | LVC         |                              |                                   |                              |

## Ādažu novada Garupes ciema attīstības plāns līdz 2027.gadam un ilgtermiņa ieceres

| Nr.p.k.  | Projekts / aktivitāte                                                                          | Vai ir AP*                                                                      | Atbildīgais               | Termiņi                |                             |                        |
|----------|------------------------------------------------------------------------------------------------|---------------------------------------------------------------------------------|---------------------------|------------------------|-----------------------------|------------------------|
|          |                                                                                                |                                                                                 |                           | Īstermiņa (līdz 2027.) | Vidēja termiņa (līdz 2029.) | Ilgtermiņa (pēc 2029.) |
| <b>2</b> | <b>Sabiedriskais transports</b>                                                                |                                                                                 |                           |                        |                             |                        |
| 2.1.     | Sabiedriskā transporta maršrutu pārskatīšana, pielāgojot tos iedzīvotāju aktuālajām vajadzībām | Ā14.1.2.7.;<br>C3.2.3.1.                                                        | ATD, RPR                  |                        |                             |                        |
| <b>3</b> | <b>Teritorijas labiekārtošana</b>                                                              |                                                                                 |                           |                        |                             |                        |
| 3.1.     | Sporta laukuma un citas atpūtas zonas ģimenēm ierīkošana "Garupes gardumi" teritorijā          | Ā4.1.1.2.;<br>Ā5.1.1.2.                                                         | Privāpersonas,<br>kopienu |                        |                             |                        |
| 3.2.     | Dzeramā ūdens pumpja ierīkošana publiskai lietošanai                                           | Ā5.1.1.6.;<br>Ā5.1.1.1.                                                         | Kopienu                   |                        |                             |                        |
| 3.3.     | Tilta atjaunošana                                                                              | U3.1.5:                                                                         | LVM, kopiena              |                        |                             |                        |
| 3.4.     | Piekļuves sakārošana uz jūras pusi                                                             | C5.2.4.1.;<br>Ā4.1.1.1.;<br>C4.2.1.1.                                           | Kopienu                   |                        |                             |                        |
| 3.5.     | Piekļuves jūrai attīstība un sakopšanai, izveidojot jaunas takas un atpūtas vietas             | C5.2.4.1.;<br>Ā4.1.1.1.;<br>Ā4.1.1.2.;<br>Ā4.1.1.5.;<br>Ā4.1.2.1.;<br>C4.2.1.1. | LVM, kopiena              |                        |                             |                        |
| 3.6.     | Takas izveide no Garupes līdz Carnikavai                                                       | C5.2.4.1.;<br>Ā4.1.1.5.                                                         | LVM, kopiena              |                        |                             |                        |
| <b>4</b> | <b>Vide</b>                                                                                    |                                                                                 |                           |                        |                             |                        |
| 4.1.     | Langas tīrīšana un tās ekoloģiskā stāvokļa uzlabošana                                          | C2.1.2.1.;<br>C5.2.4.1.;<br>C5.2.4.1.;<br>Ā5.2.4.1.;<br>Ā6.4.1.5.;<br>C2.1.2.2. | CKS                       |                        |                             |                        |
| <b>5</b> | <b>Kopienu</b>                                                                                 |                                                                                 |                           |                        |                             |                        |
| 5.1.     | Kopienas centra izveide ar soliņiem vai laukumu sanākšanām "Garupes gardumi" teritorijā        | C5.1.2.10.                                                                      | Kopienu                   |                        |                             |                        |
| <b>6</b> | <b>Citas jomas</b>                                                                             |                                                                                 |                           |                        |                             |                        |

\* *Atsauce uz Attīstības programmas atbilstošo pasākumu*

Pasākumi, kuri tiek veikti patstāvīgi, vai tas būtu jādara patstāvīgi, bet kuriem jāpievērš īpaša uzmanība:

| Pasākumi, kas jāveic patstāvīgi                                                                                                                      | Īstenotājs           |
|------------------------------------------------------------------------------------------------------------------------------------------------------|----------------------|
| Sabiedriskā transporta maršrutu pārskatīšana, pielāgojot tos iedzīvotāju aktuālajām vajadzībām                                                       | ATD, RPR             |
| Videonovērošanas kameras ierīkošana pie atkritumu izgāšanas vietām, lai mazinātu piesārņojumu pie stacijas, pie ieejām no ciema Piejūras dabas parkā | Pašvaldības policija |
| Ilgspējīgu dabas aizsardzības pasākumu īstenošana piekrastē un ciema apkārtnē                                                                        | CKS                  |

## Ādažu novada Garupes ciema attīstības plāns līdz 2027.gadam un ilgtermiņa ieceres

| Pasākumi, kas jāveic patstāvīgi                                                                                       | Īstenotājs          |
|-----------------------------------------------------------------------------------------------------------------------|---------------------|
| Kopīgu talku un iepazīšanās pasākumu organizēšana, stiprinot pastāvīgo iedzīvotāju un vasarnīcu īpašnieku saliedētību | Kopiena             |
| Sadarbības veicināšana ar pašvaldību                                                                                  | Pašvaldība, kopiena |

### Saīsinājumi:

**AP** – Ādažu novada Attīstības programma (2021.-2027.)

**ATD** – valsts sabiedrība ar ierobežotu atbildību “Autotransporta direkcija”

**CKS** – pašvaldības aģentūra “Carnikavas komunālserviss”

**LVC** – valsts sabiedrība ar ierobežotu atbildību “Latvijas Valsts ceļi”

**LVM** – akciju sabiedrība “Latvijas Valsts meži”

**RPR** – Rīgas plānošanas reģions

## 5 Uzraudzības un novērtēšanas sistēma

Ciema attīstības plānā ir noteikta attīstības vīzija, attīstības prioritātes, stratēģiskie mērķi un to sasniegšanai noteikti pasākumi līdz 2027. gadam. Investīciju plāns ir izvirzīto prioritāšu, to mērķu un pasākumu īstenošanas instruments ciemam nepieciešamo investīciju plānošanai. Projektu īstenošanai plānots piesaistīt pašvaldības, valsts, Eiropas Savienības un citus finanšu resursus. Projektus var realizēt gan vietējā kopiena, gan pašvaldība, saskaņā ar ieviešanas brīdī esošo situāciju un resursu pieejamību.

Garupes ciema attīstības plāna uzraudzībai ir noteikti rādītāji, kas palīdzēs novērtēt, vai un cik veiksmīgi tiek īstenoti plāna mērķi un uzdevumi.

| Rādītāja nosaukums                                                                                                                   | Bāzes rādītājs (2024) | Vēlamais rādītājs (2027) |
|--------------------------------------------------------------------------------------------------------------------------------------|-----------------------|--------------------------|
| Iedzīvotāju īpatsvars, kas jūtas piederīgi savai kopienai / ciemam*                                                                  | 72%                   | >80%                     |
| Iedzīvotāju īpatsvars, kas ir apmierināts vai drīzāk apmierināts ar teritorijas labiekārtojumu ciemā*                                | 39%                   | >40%                     |
| Iedzīvotāju īpatsvars, kas ir apmierināts vai drīzāk apmierināts ar iespēju iesaistīties sava ciema attīstības plānošanā, attīstībā* | 50%                   | >60%                     |
| Realizēto pasākumu skaits                                                                                                            | 0                     | 1                        |

\* rādītājs noteikts, veicot iedzīvotāju aptauju

Rādītāji tiks uzraudzīti, lai izvērtētu progresu, veiktu nepieciešamās korekcijas esošajā dokumentā un sniegtu priekšlikumus nākamā ciema attīstības plāna izstrādei. Tie tiks analizēti pēc nepieciešamības, kā arī veicot Ādažu novada attīstības programmas monitoringu (reizi trīs gados attīstības programmas uzraudzības ziņojums tiks papildināts ar pārskatu par ciemu attīstības plānu īstenošanu, izvērtējot galvenos sasniegumus un problēmas). Par ciema attīstības plāna uzraudzību ir atbildīga Attīstības un projektu nodaļa. Tās galvenais uzdevums ir vadīt un koordinēt uzraudzības procesu, identificējot, vai ciema plānā definēto rādītāju sasniegšana norit atbilstoši plānotajam. Uzraudzības procesā tiek iesaistīti arī iedzīvotāju padomes locekļi, vietējā kopiena, kā arī pašvaldības speciālisti un struktūrvienības, kas rīcības plānā norādīti kā atbildīgie par aktivitāšu izpildi vai projektu īstenošanu. Ciema attīstības plāna aktualizācija var notikt, aktualizējot Ādažu novada attīstības programmu.

## Pielikumi

## Sanāksmju laikā sniegtā informācija

25.09.2024., Garupe

### Kopienas stiprināšana:

- Ciemā jābūt kopienas sanāksšanas vietai.
- Risinājums kopienu centram – kooperatīvs, kuram ir privatizējais ūdens tornis. Ūdenstornim blakus ir zeme.
- Kooperatīvā ir tikai tie, kas izmanto ūdeni (vasarā). Ziemujošo iedzīvotāju intereses atšķiras.
- Ir izveidota aktīva iedzīvotāju grupa.

### Transporta infrastruktūra:

- P1 šķērsošana!
- Lai mazinātu ātrumu uz ielas, grib dzīvojamo zonu.
- Dzelzeļa ielas un Lielās ielas krustojumā sastādītās akācijas traucē braukšanai.
- Ceļš no stacijas beidzas nekuriņā – līdz P1 var nokļūt normāli, tad ir privāta teritorija. Nav stāvvietas. Nav apgaismojums, lai nokļūtu līdz stacijai. Cilvēki spiesti izmantot citas stāvvietas, lai var ar labiem apaviem nokļūtu darbā.
- Kur palika pagaismojums?
- Vētru iela – izveidojās jauna maģistrālā iela, bet tā nav apgaismota un ir šaura. Jādomā par satiksmes drošības risinājumiem. Grib veikt ielas mērījumus.
- Par apgaismojumu – var turēt no 6.00 līdz 22.00. Bērniem jālavās pa tumsu. Kāpēc šie projekti nav realizēti?
- Apgaismojums nepieciešams Vētras ielā, Pureņu ielā. Tiks iekļauti 2025.gada budžetā. Prioritāte apgaismojuma izveidei ir tām ielām, kur tiek būvētas ielas.
- TET šobrīd velk kabeli Vētras ielā, bet viņi nav pretimnākoši pašvaldībai. LMT nāk pretī.
- Informācija par komunālservisa īstenoto projektu, kura ietvaros nomainītu gaismekļi uz LED. Būs apgaismojuma attālinātā vadība. Normatīvi nosaka, cik bieži jābūt apgaismojuma stabiem. Šobrīd nav iespēja pieteikties citiem ES fondu finansētiem projektiem apgaismojumam.
- Pureņu un Lielā ielas ir ar dubulto virsmas apstrādi. Ziemas laikā ielas tiek tīrītas, bet lāpsta tiek nolaista pārāk zemju un rodas akmentiņi. Problēma ir ielu virsmas kvalitātē. Daļu bedru salabo, daļu – nē. Šobrīd notiek intensīva bedrīšu un ielu labošana (tā budžeta ietvaros, kāds ir).
- Pureņu ielai – kādi ir bijusi sarakste ar LVC? Pirms pusotra gada bija sarakste par grāvju tīrīšanu. Lauris solīja iedot saraksti.
- Tiltiņi ir pussabrukušī. Vai kaut kas ir plānots?

### Vide, dabas aizsardzība:

- Langas tīrīšana.
- Jāattīsta tūrisma maršruts pie taciņas.
- Par meliorācijas grāvjiem – kopumā ir sarežģīta situācija dēļ apbūves specifikas. Eksperiments iebraucot grāvjos izgāzās. Nav vieta, kur likt iztīrīto grunti (tā slīd lejā). Nav finansējuma, kā iztīrīt grāvjus ar grunts izvešanu.

- Grāvis ir meliorācijas būve ar savām prasībām. Vai koks drīkst augt šajā būvē? Nē, bet tas netraucē ūdens plūsmai. Pureņu ielas malā līdz pusgrāvim teritorija ir aizaugusi ar 10 cm alksni. Koki nav grāvju bojātāji. Cilvēki grāvjus izmanto ābolu un citas zaļās masas izmešanai. Par grāvjiem jā rūpējas ikvienam, arī iedzīvotājiem, jo grāvju tīkls ir liels un vienots.
- Komunālserviss par meža zemēm nevēršas. Meža cirsmas izdod Valsts meža dienests. Pašvaldībai nav instrumentu tā ietekmei.
- No vienas ielas apauguma varētu veidot šķeldu. To varētu dot darīt iedzīvotājiem.
- Piekļuve jūrai – māte ar ratiņiem var piekļūt līdz jūrai. Bija iezīmētas vietas, kur veidot piekļuvi.
- Nav kur likt suņu izkārnījumus.
- Bērni ar baloniem apzīmē elektrības stabus. Viņiem nav ko darīt.
- Daļa takas izbūvēta (?)
- Placis pie iebrauktuves – vieta, kur izgāž dažādus mēslus. “Clean R” bija akcija un cilvēki turpina vest atkritumus. Izmet arī būvgružus. Vajadzētu kameru.
- Tur, kur izbrauc no Garupes, pa labi Latvijas valsts mežu teritorijā ir priede, kas nogāzīsies.
- Nepieciešams dzeramā ūdens pumpis.

### **Uzņēmējdarbība, tās attīstība:**

- Kravas automašīnu (30 t) plūsma traucē mieru. Kāpēc tika dota atļauja noliktavas darbībai pie ciemata?
- Līdz Pureņu ielai bija industriālais ceļš.
- Jābūt VVD atļaujai, ka viņi drīkst ar to nodarboties. Nevar kraut kravas. Jau rakstīts 2023.gadā. sākumā bija serviss. Filiāle te nav.

### **Sabiedriskais transports:**

- Kāpēc neapstājas 1.vilciens? 5-6 no rīta. Arī priekšpēdējais. 21.00 un 23.00.
- Par vilciena infrastruktūru – tā nav attīstīta. Nav kur likt mašīnu, nevar nokļūt ziemā. Visur vajag attīstīt ar vienādu pieeju.
- Nepieciešams palielināt mobilitāti.

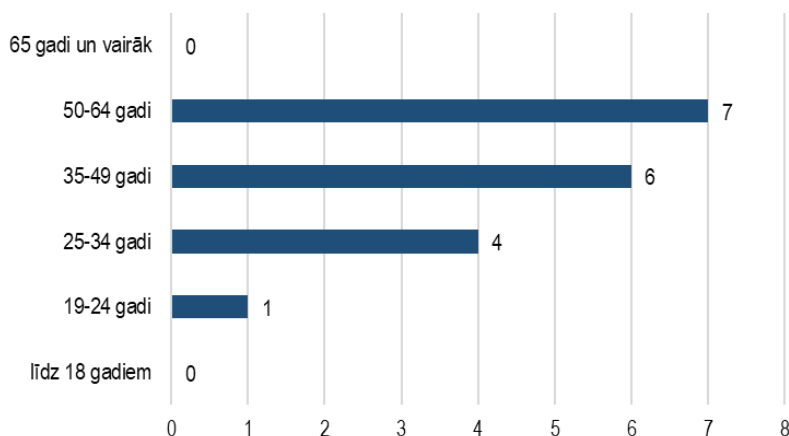
### **Teritorijas izmaiņas, teritorijas plānošana:**

- Garupē vajag sporta laukumu. To varētu veidot teritorija, kur ir veikals, bet tā ir privātā teritorija, centrā, Pureņu ielas galā, kur var nokļūt visi.
- Kādas ir iespējas, lai nodokļos samaksātie līdzekļi tiek ieguldīti arī Garcēmā? Kvalitatīva infrastruktūra ir tas, kas attīsta apkārtni.

### Iedzīvotāju aptaujas rezultāti

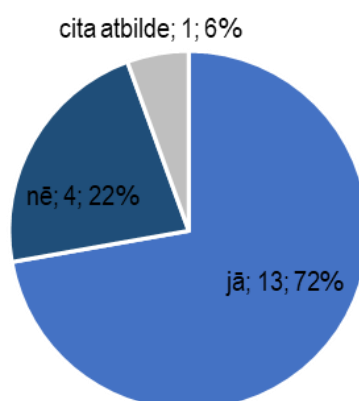
Lai noskaidrot Ādažu novada iedzīvotāju viedokli par situāciju savā ciemā un vēlamajām tā izmaiņām līdz 2027.gadam, tika organizēta iedzīvotāju aptauja. Aptauja tika veikta, organizējot to attālināti ([https://ej.uz/Adazu\\_ciemi](https://ej.uz/Adazu_ciemi)), laika posmā no 01.05.2024. līdz 31.10.2024. Informācija par aptauju bija pieejama pašvaldības tīmekļa vietnē, kur ciemu attīstības plānu izstrādes procesam izveidota atsevišķa sadaļa “Aktualitātes” / “Sabiedrības līdzdalība” / “Ciemu/apkaimju attīstības plāni” (<https://www.adazunovads.lv/lv/ciemuapkaimju-attistibas-plani>). Aptaujas elektroniskā anketa iedzīvotājiem tika izplatīta, izmantojot pašvaldības Facebook kontu (<https://www.facebook.com/adazilv/>), kā arī vietējo apkaimju Facebook konus. No Garupes ciema aptaujā piedalījās 18 respondenti.

Aptaujā tika pārstāvētas vecuma grupas no 19 līdz 64 gadiem, tomēr pārsvarā (39%) respondenti bija vecumā no 50 līdz 64 gadiem.



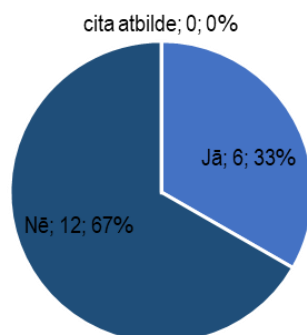
#### 1.attēls Atbildes uz jautājumu “2. Jūsu vecuma”

Lielākā daļa (72%) aptaujas dalībnieku jūtas piederīgi savai kopienai / ciemam. Cilvēks, kas atzīmēja “cita atbilde”, norādīja, ka jūtas daļēji piederīgs.



#### 2.attēls Atbildes uz jautājumu “3. Vai jūtaties piederīgs savai kopienai / ciemam?”

Atbildot uz jautājumu “Vai jūsu kopienai / ciemam ir vienota identitāte?”, apstiprinoši atbildēja 33% respondentu, bet lielākā daļa (67%) no viņiem uzskata, ka Garupes kopienai / ciemam nav vienota identitāte.

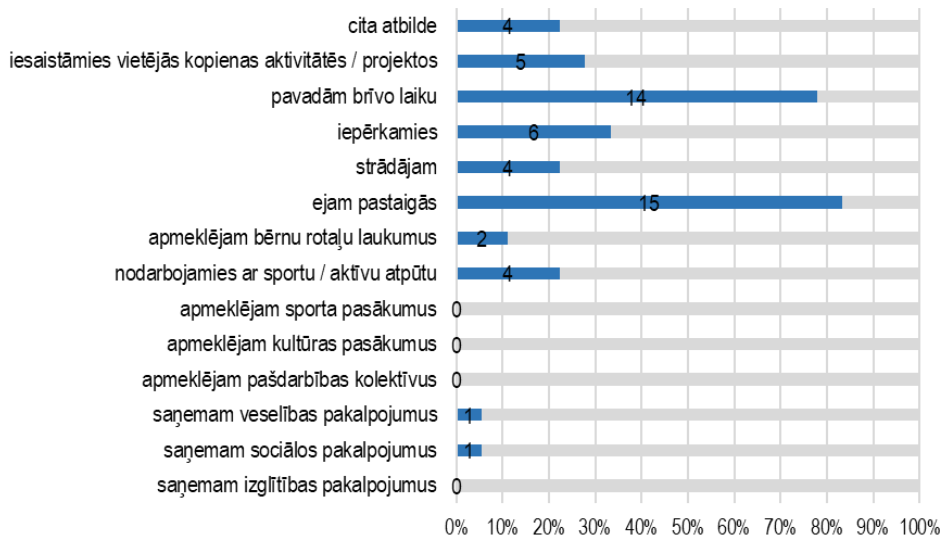


### 3.attēls Atbildes uz jautājumu “4. Vai Jūsu kopienai / ciemam ir vienota identitāte?”

Kā savas kopienas / ciema vērtības tika norādīts:

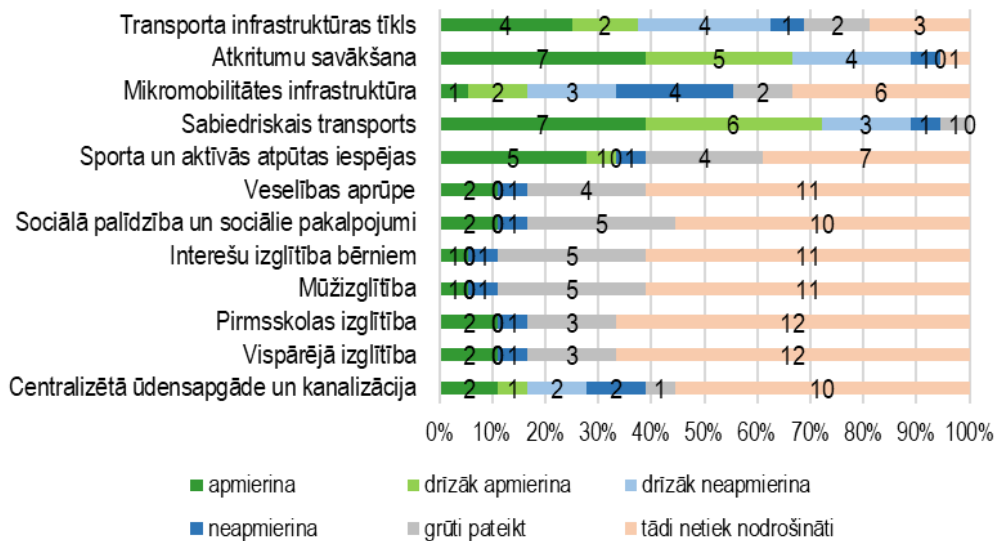
- Nav ciema centra. Pastāvīgie iedzīvotāji nošķirti no kooperatīva, kurš pārvalda ūdensvadu, kuru izmanto tikai vasarnieki. Attiecīgi viņu intereses absolūti nesakrīt ar pastāvīgo iedzīvotāju interesēm. Ja Garupes ciemu piesaistītu Carnikavai, tad jābūt vismaz kaut kādai iespējai aiziet ar kājām, nepakļaujot sevi dzīvības riskam uz šosejas.
- Nav. (2x)
- Mežs. (2x)
- Daba. (2x)
- Brīvība, pieejamība.
- Jūra, tuvība jūrai.
- Svaigs gaiss.
- Tīrība, kārība, sakārtota vide. (3x)
- Skaistums.
- Rūpīgums.
- Cieņpilna attieksme. (2x)
- Ekoloģija.
- Gribētos, lai būtu patriotisms.

Lielākā daļa Garupes ciema respondentu savā ciemā dodas pastaigās (83%) un pavada tur brīvo laiku (78%). Pie citām atbildēm tika norādīts, ka Garupes ciemā nav nekā; ka cilvēki dzīvo; tiek organizēti līdzcilvēki; tiek vākti atkritumi.



**4.attēls Atbildes uz jautājumu “6. Kādas darbības Jūs / Jūsu ģimenes locekļi veicat savā ciemā?”**

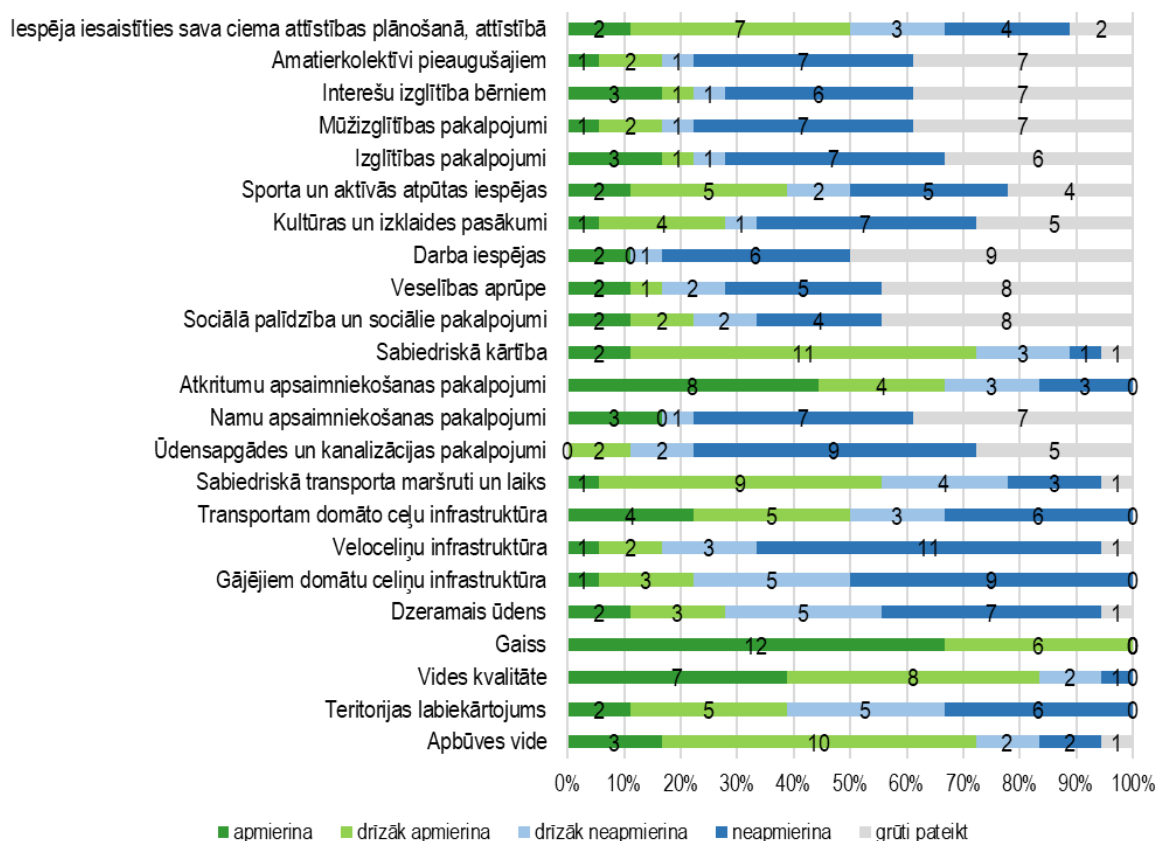
Novērtējot dažādu pakalpojumu un jomu pieejamību Garupes ciemā, respondenti vislabāk novērtē sabiedrisko transportu (apmierināti vai drīzāk apmierināti ir 72%) un ar atkritumu savākšanu (67%). Visvairāk neapmierināti vai drīzāk neapmierināti respondenti ir ar mikromobilitātes infrastruktūru (39%).



**5.attēls Atbildes uz jautājumu “7. Novērtējiet, kāda ir šādu pakalpojumu un jomu PIEEJAMĪBA Jūsu ciemā”**

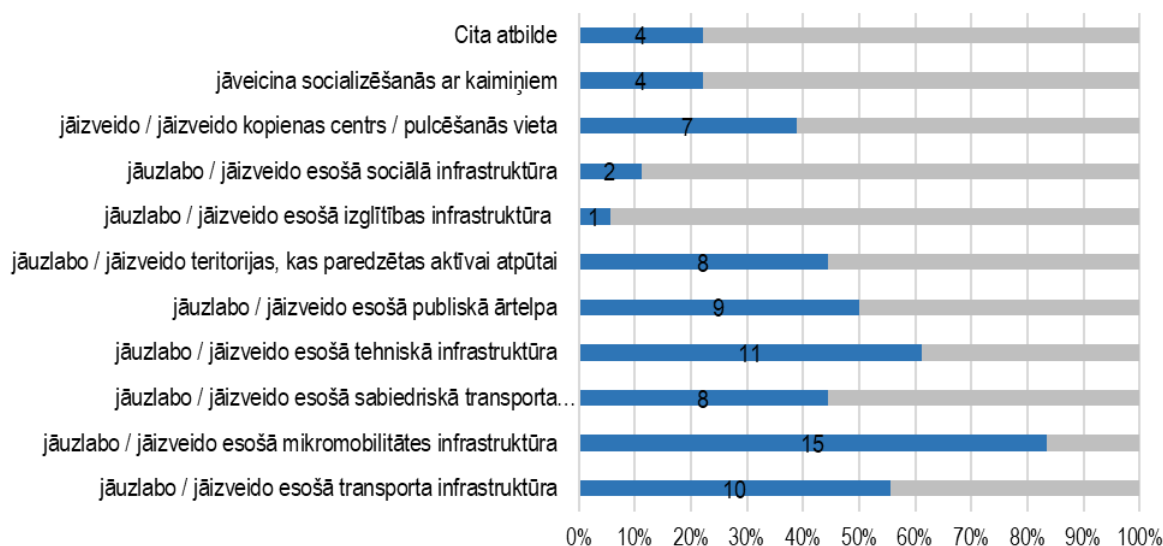
Atbildot uz jautājumu “Novērtējiet, kāda ir KVALITĀTE šādās jomās Jūsu ciemā”, visi Garupes ciema iedzīvotāji (to, ka tā apmierina vai drīzāk apmierina, norādīja 100% respondentu) visaugstāk novērtēja gaisa kvalitāti. Vairāk kā puse no respondentiem norādīja, ka viņus apmierina, vai drīzāk apmierina vides kvalitāte (83%), apbūves vide (72%), sabiedriskā kārtība (72%), atkritumu apsaimniekošanas pakalpojumi (67%), sabiedriskā transporta maršruti un laikiem (56%). Vissliktākā kvalitāte ir gājējiem domātai celiņu infrastruktūrai (tā neapmierina vai drīzāk nepmierina 78% respondentu), veloceļu infrastruktūrai (78%), dzeramajam ūdenim (67%) ūdensapgādes un kanalizācijas pakalpojumiem (61%) un teritorijas labiekārtojumam (61%).

## Ādažu novada Garupes ciema attīstības plāns līdz 2027.gadam un ilgtermiņa ieceres



### 6.attēls Atbildes uz jautājumu “8. Novērtējiet, kāda ir KVALITĀTE šādās jomās Jūsu ciemā”

Garupes ciemā vai tā tuvumā būtu nepieciešams uzlabot esošo mikromobilitātes infrastruktūru (83%), esošo tehnisko infrastruktūru (61%), esošo transporta infrastruktūru (56%). To, ka ciemā būtu jāveido kopienas centrs / pulcēšanās vieta, norādīja 39% respondentu.



### 7.attēls Atbildes uz jautājumu “9. Kas būtu jāuzlabo Jūsu ciemā, lai uzlabotu jūsu kopienas dzīves kvalitāti (var norādīt vairākas atbildes)? Ciemā / tā tuvumā”

Kā galvenās problēmas Garupes ciemā iedzīvotāji norāda:

- **Transporta jomā:**
  - Veloceliņu un gājējiem paredzētu ceļu neesamība. Dzīvojot Garupē mēs nevaram tikt ar riteņiem uz Carnikavu un veikaliem/apteikai/doktorātam ar velo, kaut gan tas ir tikai 2km attālumā. Bez riska nav iespējams nokļūt Carnikavā, kur ir pieejami veikali, ārsti u.c. pakalpojumi. Nepieciešams veloceliņš un apgaismojums uz tā. Pietrūkst veloceliņš uz Carnikavu. (4x)
  - Arī grūti un bīstami šķērsot lielceļu, lai tiktu līdz vilciena stacijai. Varbūt tur jāuzbūvē luksofors gājējiem. (3x)
  - Iešana kājām gar šosejas malu ir bīstama dzīvībai.
  - Un nav vispār gaismas ielās (neskaitot galveno un lielo ielu).
  - Atsevišķiem iedzīvotājiem trūkst izpratnes par auto novietošanu.
  - Nav apgaismojuma Vētru ielā, kas ir super maģistrāla iela visiem Jūraskrastu iedzīvotājiem (kas ir teju puse no Garupes ciemā pastāvīgi dzīvojošajiem iedzīvotājiem), kā arī Vētru ielas segums ir bojāts un negluds.
  - Drošība, apgaismojums Vētru ielā Garupē. (3x)
  - Ātrie un skaļie transporta līdzekļi.
  - Tumsa gadalaika tumšajā laikā.
  - Bedres izbraukama ceļos.
  - Būtu nepieciešams attīrīts gājēju celiņš uz dzelzceļu.
- **Vides, teritorijas labiekārtošanas jomā:**
  - Daži īpašnieki nesavāc pēc suņiem.
  - Atsevišķiem iedzīvotājiem trūkst izpratnes par atkritumu šķirošanu.
  - Meliorācijas grāvju uzturēšana.
  - Applūšanas riski.
  - Vētras postījumi.
  - Nav bērnu laukuma.
- **Komunālo u.c. pakalpojumu jomā:**
  - Centralizētas ūdensapgādes/kanalizācijas trūkums.
  - Vasarā problēmas ar kooperatīva ūdensapgādi.
  - Ļoti trūkst labs ūdens, no spices nāk ļoti slikts.
- **Sabiedriskā transporta jomā:**
  - Dzelzceļa stacijas piekļuve ir slikta.
  - Sarežģīti, ka bērns bez mūsu vešanas ar auto netiek ne uz skolu, ne futbolu.
  - Vilcienu satiksme labi būtu 2 reizes stundā.
  - Satrauc arī vandāļismi pie stacijas un ziņojumu dēļa un dažreiz ciematā.
- **Kopienas stiprināšanas jomā:**
  - Ciema koplietošanas vietas pārņēmis kooperatīvs, kurš darbojas tikai vasarnieku ūdensapgādes interesēs. Kooperatīvs bremzē jebkādas aktivitātes citās jomās. Dibināt paralēlo struktūru kā ciema pārvaldi nav ne jaudas, ne iedzīvotāju kapacitātes, jo kooperatīvs noraks jebkādu iniciatīvu.
  - Nav ciema centra.
  - Ļoti daudz krieviski runājošo iedzīvotāju.
  - Iztrūkst objektīva komunikācija, nav skaidrs, ko dara ciema pārvalde. Formālas sanāksmes 1 x gadā.
  - Uz sapulcēm ierodas maz iedzīvotāji-kooperatīva biedri ir maz, nav ticības nākotnes attīstībai.
  - Atsevišķiem iedzīvotājiem trūkst izpratnes par kooperatīva darbības principiem.
- **Sabiedriskā kārtība:**
  - Atsevišķiem iedzīvotājiem trūkst izpratnes par sabiedrisko kārtību.
- **Citi jautājumi:**

## Ādažu novada Garupes ciema attīstības plāns līdz 2027.gadam un ilgtermiņa ieceres

- Pēc novadu apvienošanas ciema attīstība ir apstājusies, pašvaldība nav sasniedzama.
- Briesmīgs veikals, jābrauc Carnikavā/Ādažos uz veikalu.
- Nav saprotams budžeta izlietojums un nav iespējas ar to iepazīties.

Runājot par sava **ciema un kopienas nākotni**, Garupes ciema iedzīvotāji norāda, ka ciemā jābūt:

- Likvidēt kooperatīvu un izveidot iedzīvotāju kopienas pārvaldi, kura atbalsta ciema un visu tās iedzīvotāju (pastāvīgo iedzīvotāju) intereses.
- Diemžēl nav vīzijas.
- Vairāk veloceļņus. Nepieciešams veloceļš uz Carnikavu un Rīgu, apgaismojums uz tā. (2x)
- Vairāk iespējas aktīvi padarīt laiku ar ģimeni.
- Ieviest vairāk ielu apgaismojumu.
- Attīstīta vide.
- Mikromobilitātes parauga ciems. Pilns ar sportiskiem cilvēkiem, kas ikdienā izmanto riteņus un vilcienu.
- Bērniem ir droši pašiem tikt līdz vilcienam, lai aizbrauktu uz skolām un izklaidēm gan Carnikavā, gan Rīgā.
- Droša vide visiem, tīrais jūras gaiss. (2x)
- Meža pastaigu takas.
- Atjaunot labo praksi, kas bija pirms novadu apvienošanas, kad bija cieša sadarbība ar attīstības nodaļu un ciema intereses pārstāvošajiem iedzīvotājiem, t.sk., Kooperatīvs Arhitekts un atsevišķi iedzīvotāji, kuri piedalījās ciema attīstības plāna izstrādē.
- Skaista, sakopta vide, kuru ciemata iedzīvotāji uztur kārtībā, resp. nepiegružo. (3x)
- Lai būtu cieņa un tīrība.
- Attīstīta infrastruktūra.
- Ciema pārvaldes un iedzīvotāju savstarpēja komunikācija un cieņa vienam pret otru.
- Skaidrs attīstības plāns, skaidrs līdzekļu izlietojums, izpratne un sadarbība, spēja izprast tagadējās iedzīvotāju vajadzības, meklēt risinājumus.
- Ņemt vērā dažādās iedzīvotāju grupas – vasarnīcas ir pilnīgi atsevišķa kopiena no pastāvīgi dzīvojošajiem “vecajā Garupē”, un šīs grupas ir vēl citādākas nekā Jūraskrastu iedzīvotāji.
- Organizēta kopiena, spējīga aizstāvēt savas intereses.
- Apmierināti iedzīvotāji. Kuriem nav jāriskē ar veselību/dzīvību, lai nokļūtu uz/no sabiedrisko transportu.
- Vērstu uz ģimenēm, vide, gaišu.
- Sakārtot un labiekārtot veikala apkārtni.
- Ģimenēm ar bērniem kur pavadīt laiku, nevis esošais bardaks.
- Ir bērnu laukums.
- Sakopti ceļi.
- Pureņu iela, kas ir viena no galvenajām ciematā ielām ir apgaismojums.
- Kluss latvisks ciems ar draudzīgiem kaimiņiem LV.

**Ieteikumi kopienas savstarpējai sadarbībai un vides kvalitātes uzlabošanai** Garupes ciemā:

- Rast iespēju kaut kur izveidot kaut vai nelielu vietu (laukumu ar soliņiem, piemēram) kur iedzīvotāji varētu tikties.
- Ciemata centrs ar soliņiem varētu dot sākumu kopienas izveidei. Ciemā ir daudz suņu, cilvēki dodas pastaigās, bet nav nevienas atkritumu urnas suņu kaku maisīņu izmešanai.

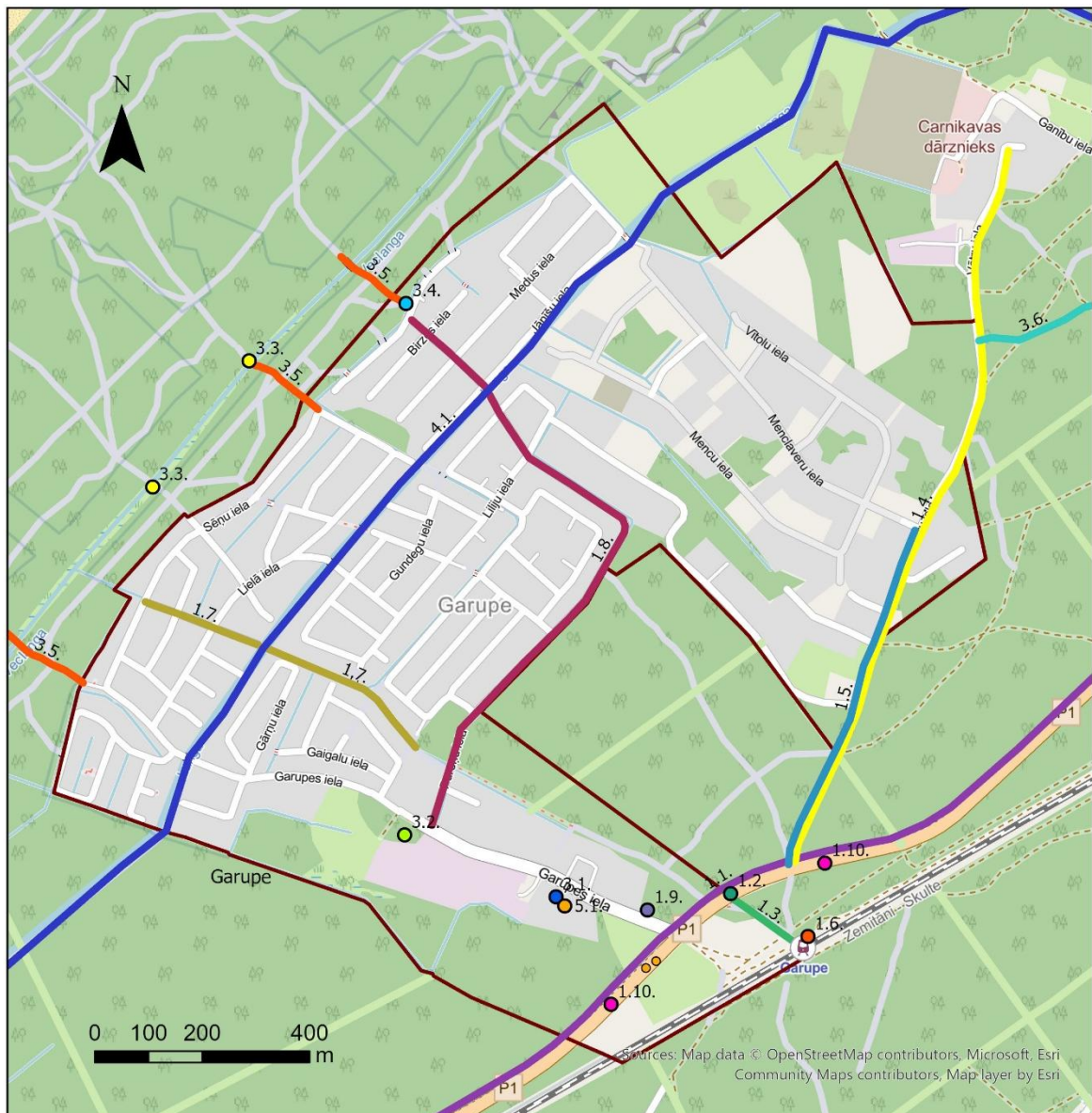
## Ādažu novada Garupes ciema attīstības plāns līdz 2027.gadam un ilgtermiņa ieceres

- Ļoti vēlamies, lai tiktu atjaunots mehāniskais ūdens pumpis, kurš atradās uz ielas pretī kooperatīva valdei. Ciema pastāvīgajiem iedzīvotājiem ir elektriskie ūdens sūkņi no urbumiem, briesmu gadījumā, ja pazūd elektrība, paliksim bez ūdens.
- Sadarbības veicināšanas pasākumi – talkas, iepazīšanās pasākumi.
- Nodibināt kontaktus pašvaldībai ar ciema pārstāvjiem un ieguldīt ciema infrastruktūrā proporcionāli iedzīvotāju skaita straujajam pieaugumam, t.sk. nodokļu maksājumiem.
- Risināt ciemata kopējās teritorijas sakopšanu un labiekārtošanu un kopējās ūdensapgādes un kanalizācijas sakārtošanu.
- Nepieciešams veloceļš uz Carnikavu, Rīgu un ērts ceļš uz vilcienu, apgaismots.
- Noteikt 2 atbildīgos Garupes ciema pārstāvjus padomēs, kas pārstāves ciema intereses, izveidot platformu, kurā katrs var izteikt viedokli, sazināties aktuālu jautājumu risināšanā.
- Organizēties un darīt!
- Paldies par drukāto avīzi, no kuras uzzinām galveno informāciju! Pēdējā laikā gan vairs nesaņemam, bet gribētu, pēdējo avīzi paņēmu vilcienā 😊

Papildus citām atbildēm, Garupes iedzīvotāji norādīja, ka:

- Ciems ir atstāts novārtā, mums nav pat suņu izkārnījumu atkritumu urnu, kuras ir visos ciemos, izņemot mūsējo. Mums nav pilnīgi nekā...
- Sadarbības veicināšanas pasākumi – talkas, iepazīšanās pasākumi.
- Nodibināt kontaktus pašvaldībai ar ciema pārstāvjiem un ieguldīt ciema infrastruktūrā proporcionāli iedzīvotāju skaita straujajam pieaugumam, t.sk. nodokļu maksājumiem.
- Nepieciešams uzlabot pamata sadzīves apstākļus-nodrošināt ar dzeramo ūdeni, kanalizācijas izbūvi un pieslēgšanu. Šobrīd piegādātais ūdens netiek kvalificēts kā dzeramais.
- Garupe tiek aizmirsta parasti vai tiek atstāta bez ievēribas.
- Šis ir brīnišķīgs ciems un īsti jau nekā netrūkst. Ja nu vienīgi veikaliņš ziemā. Un vairāk latviešu!! Paldies par labu ceļu tīrīšanu ziemā!!

Iedzīvotāju norādītie veicamie uzlabojumi



- |                                                      |                                                         |                                                           |
|------------------------------------------------------|---------------------------------------------------------|-----------------------------------------------------------|
| Dzelzceļa stacijas                                   | 3.2. Dzeramā ūdens pumpņa ierīkošana                    | 1.4. Vētru ielas pārbūve                                  |
| Garupes ciems                                        | 3.3. Tilta atjaunošana                                  | 1.5. Ietves un apgaismojuma izbūve gar Vētru ielu         |
| Autobusu pieturas                                    | 3.4. Piekļuves sakārošana uz jūras pusi                 | 1.7. Transporta infrastruktūras uzlabošana Dzelzceļa ielā |
| 1.2. Gājēju pārejas izbūve uz autoceļa P1            | 3.1. Atpūtas zonas ģimenēm ierīkošana                   | 1.8. Transporta infrastruktūras uzlabošana Purenu ielā    |
| 1.6. Dzelzceļa stacijai piegulošā stāvlaukuma izbūve | 5.1. Kopienas centra izveide                            | 3.5. Piekļuves jūrai attīstība un sakopšana               |
| 1.9. Dzīvojamu zonu izveidošana                      | 1.1. Veloceļa izbūve posmā no Rīgas līdz Carnikavai     | 3.6. Takas izveide no Garupes līdz Carnikavai             |
| 1.10. Ceļa zīmes "50" izvietošana uz autoceļa P1     | 1.3. Piekļuves ceļa izbūve no autoceļa P1 līdz stacijai | 4.1. Langas tīrīšana                                      |