INŽENIERTĪKLI. IELU ŠĶĒRSPROFILI

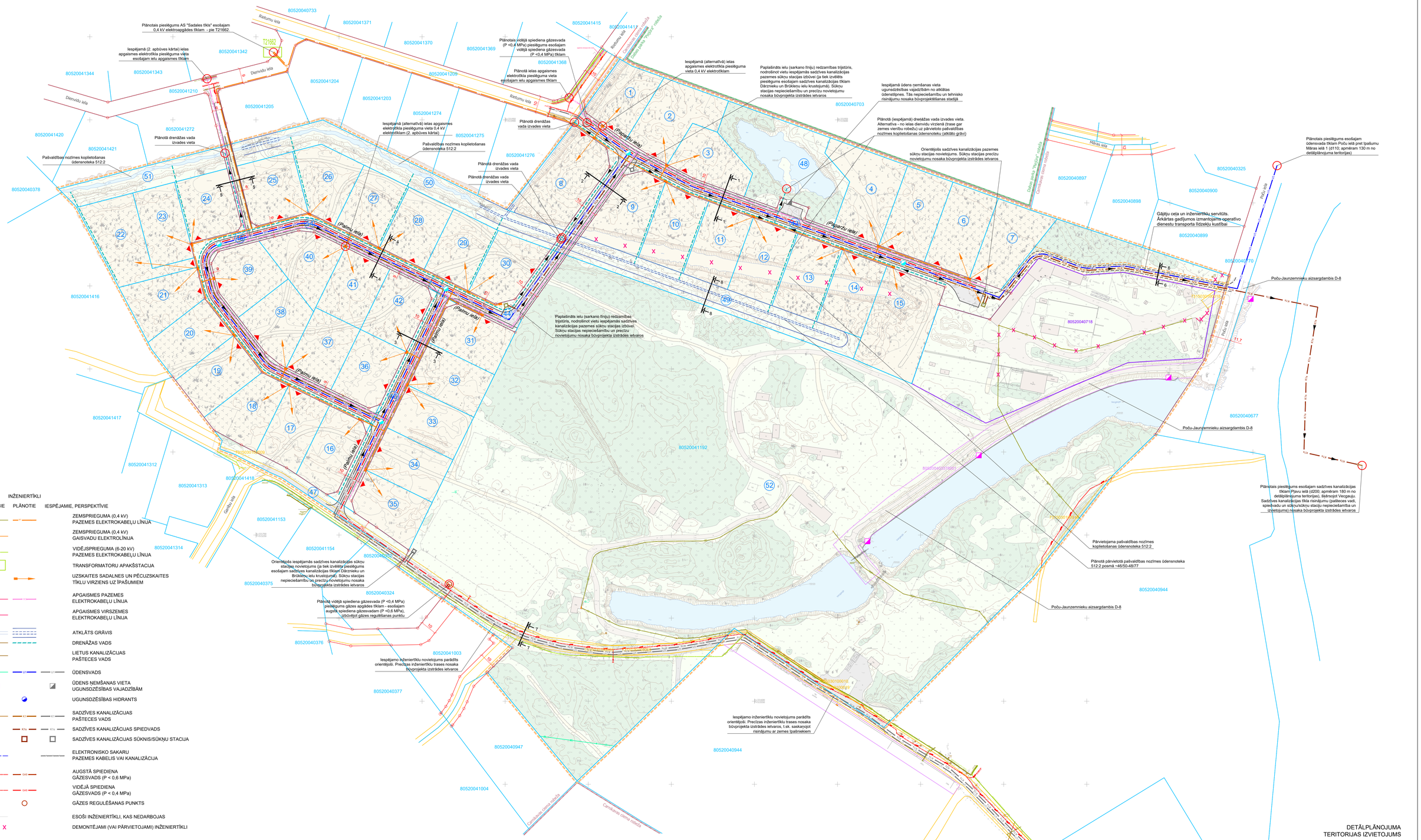

INŽENIERTĪKLI

ESOŠIE	PLĀNOTIE	IESPĒJAMIE, PERSPEKTĪVIE	
			ZEMSPRIEGUMA (0,4 kV) PAZEMES ELEKTROKABEĻU LĪNIJA
			ZEMSPRIEGUMA (0,4 kV) GAISVADU ELEKTROLĪNIJA
			VIDĒJSPRIEGUMA (6-20 kV) PAZEMES ELEKTROKABEĻU LĪNIJA
			TRANSFORMATORU APAKŠSTACIJA
			UZSKAITES SADALNES UN PĒCUZSKAITES TĪKLU VIRZIENS UZ ĪPAŠUMIEM
			APGAISMES PAZEMES ELEKTROKABEĻU LĪNIJA
			APGAISMES VIRSZEMES ELEKTROKABEĻU LĪNIJA
			ATKLĀTS GRĀVIS
			DRENĀŽAS VADS
			LIETUS KANALIZĀCIJAS PAŠTECES VADS
U1		U1	ŪDENSVADS
			ŪDENS NEMŠANAS VIETA UGUNSDZĒŠĪBAS VAJADZĪBĀM
			UGUNSDZĒŠĪBAS HIDRANTS
K1		K1	SADZĪVES KANALIZĀCIJAS PAŠTECES VADS
K1s		K1s	SADZĪVES KANALIZĀCIJAS SPIEDVADS
			SADZĪVES KANALIZĀCIJAS SŪKNIS/SŪKŅU STACIJA
			ELEKTRONISKO SAKARU PAZEMES KABELIS VAI KANALIZĀCIJA
GA3		GA3	AUGSTĀ SPIEDIENA GĀZESVADS (P < 0,6 MPa)
GA2		GA2	VIDĒJĀ SPIEDIENA GĀZESVADS (P < 0,4 MPa)
			GĀZES REGULĒŠANAS PUNKTS
			ESOŠI INŽENIERTĪKLI, KAS NEDARBOJAS
X X X			DEMONTĒJAMI (VAI PĀRVIETOJAMI) INŽENIERTĪKLI

- PLŪSMAS VIRZIENS
- PLĀNOTĀ PIESLĒGUMA VIETA ESOŠAJIEM INŽENIERTĪKLIEM
- IETEICAMĀS INŽENIERTĪKLU PIESLĒGUMA VIETAS ĪPAŠUMIEM
- I1 I1 ŠĶĒRSPROFILA GRIEZUMA VIETA
- ESOŠĀ SAGLABĀJAMĀ UN PLĀNOTĀ IELU SARKANĀ LĪNIJA, TĀS LŪZUMPUNKTI
- LIKVIDĒJAMĀ IELU SARKANĀ LĪNIJA
- ESOŠS, SAGLABĀJAMS CEĻA VAI INŽENIERTĪKLU SERVITŪTS
- PLĀNOTS GĀJĒJU CEĻA UN INŽENIERTĪKLU SERVITŪTS
- PLĀNOTĀ ZEMES VIENĪBU ROBEŽA
- 5 PLĀNOTĀS ZEMES VIENĪBAS NUMURS
- ESOŠĀ ZEMES VIENĪBU ROBEŽA
- ĒKU UN BŪVJU ĪPAŠUMAM PIESAISTĪTĀS ZEMES ROBEŽA
- ESOŠAS IZNOMĀTAS ZEMES VIENĪBAS DAĻAS ROBEŽA
- DABAS PARKA "PIEJŪRA" ROBEŽA
- CARNIKAVAS CIEMA ROBEŽA
- DETĀLPLĀNOJUMA TERITORIJAS ROBEŽA

N

10 0 10 20 30 40 m

Topogrāfijas dati.
1. Pēāns sagatavots uz SIA "Terra Topo" 15.06.2022. izstrādātā inženiertopogrāfiskā plāna ar mēroga noteiktību 1:500.
2. LKS-92 TM koordinātu sistēma.
3. Mēroga koeficients 0.999603.
4. Latvijas normālo augstumu sistēma (LAS-2000,5).

Kartē izmantoti nekustamā īpašuma valsts kadastra informācijas sistēmas dati, 2025. gads.

Šķērsprofils 1-1
(plānotā Paparžu iela)

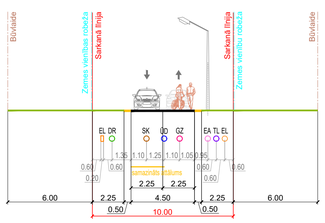

Šķērsprofils 2-2
(plānotais Paparžu ielas un Palmu ielas savienojums)

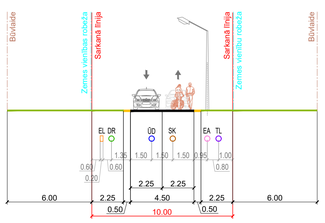

Šķērsprofils 8-8
(plānotā pārvietojamā ūdensnoteka 512:2)

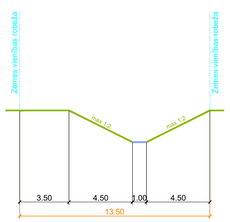

ESOŠIE INŽENIERTĪKLI
PLĀNOTIE UN PERSPEKTĪVIE INŽENIERTĪKLI

- EL / EL — PAZEMES ELEKTROAPGĀDES KABEĻI, KABEĻU ZONA
- EA — IELU APGAISMES PAZEMES ELEKTROKABEĻU LĪNIJA
- ŪD — ŪDENSVADS
- SK — SADZĪVES KANALIZĀCIJAS VADS
- DR — DRENĀŽAS VADS
- GZ — VIDĒJĀ SPIEDIENA GĀZESVADS (P < 0,4 MPa)
- GZ — AUGSTĀ SPIEDIENA GĀZESVADS (P < 0,6 MPa)
- TL — ELEKTRONISKO SAKARU PAZEMES KABELIS VAI KABEĻU KANALIZĀCIJA

Šķērsprofils 3-3
(plānotā Palmu iela)

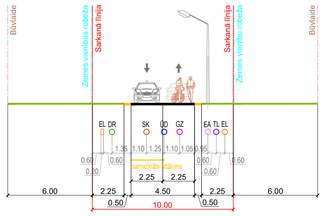

Šķērsprofils 4-4
(plānotā Palmu iela)

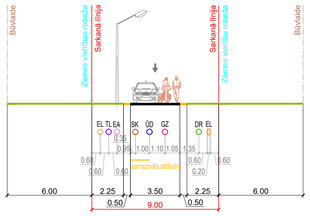

Šķērsprofils 5-5
(plānotais Palmu un Dienvidu ielas savienojums)

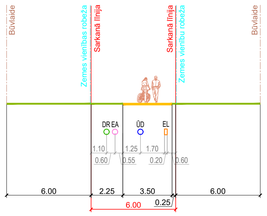

Šķērsprofils 6-6
(plānotais gājēju ceļš)

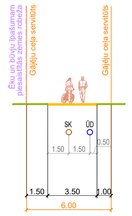

Šķērsprofils 7-7
(esošais servitūta ceļš)

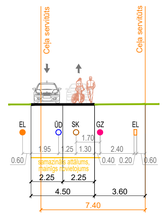

DETĀLPLĀNOJUMA TERITORIJAS IZVIETOJUMS

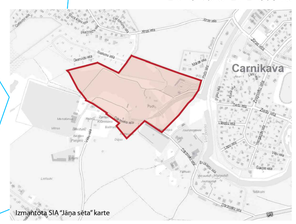

PASŪTĪTĀJS:	SIA "Carnikavas Tūrisma un atpūtas centrs"	Reģ.Nr.40003757883, "Poči", Carnikava, Carnikavas pagasts, Ādažu novads, LV-2163	AMATS	VĀRDS, UZVĀRDS	PARAKSTS	PROJEKTS:	**DETĀLPLĀNOJUMS** nekustamajam īpašumam **"POČI"** (kad.apz. 8052 004 1192), **CARNIKAVĀ,** Carnikavas pagastā, Ādažu novadā	
						LAPA:	**INŽENIERTĪKLI. IELU ŠĶĒRSPROFILI**	
IZSTRĀDĀTĀJS:	SIA "Grupa93"	Reģ.Nr.50103129191, Torņa iela 4, IC-202, Rīga, LV-1050, tālr.: 27373939, e-pasts: info@g93.lv, www.g93.lv	PROJEKTA VADĪTĀJA	SARMĪTE LESIŅA		DATUMS 03.03.2026.	MĒROGS 1 : 1000	LAPAS NUMURS: 4
			KARTOGRĀFS	RONALDS KRŪMIŅŠ				KOPĒJAIS LAPU SKAITS: 5