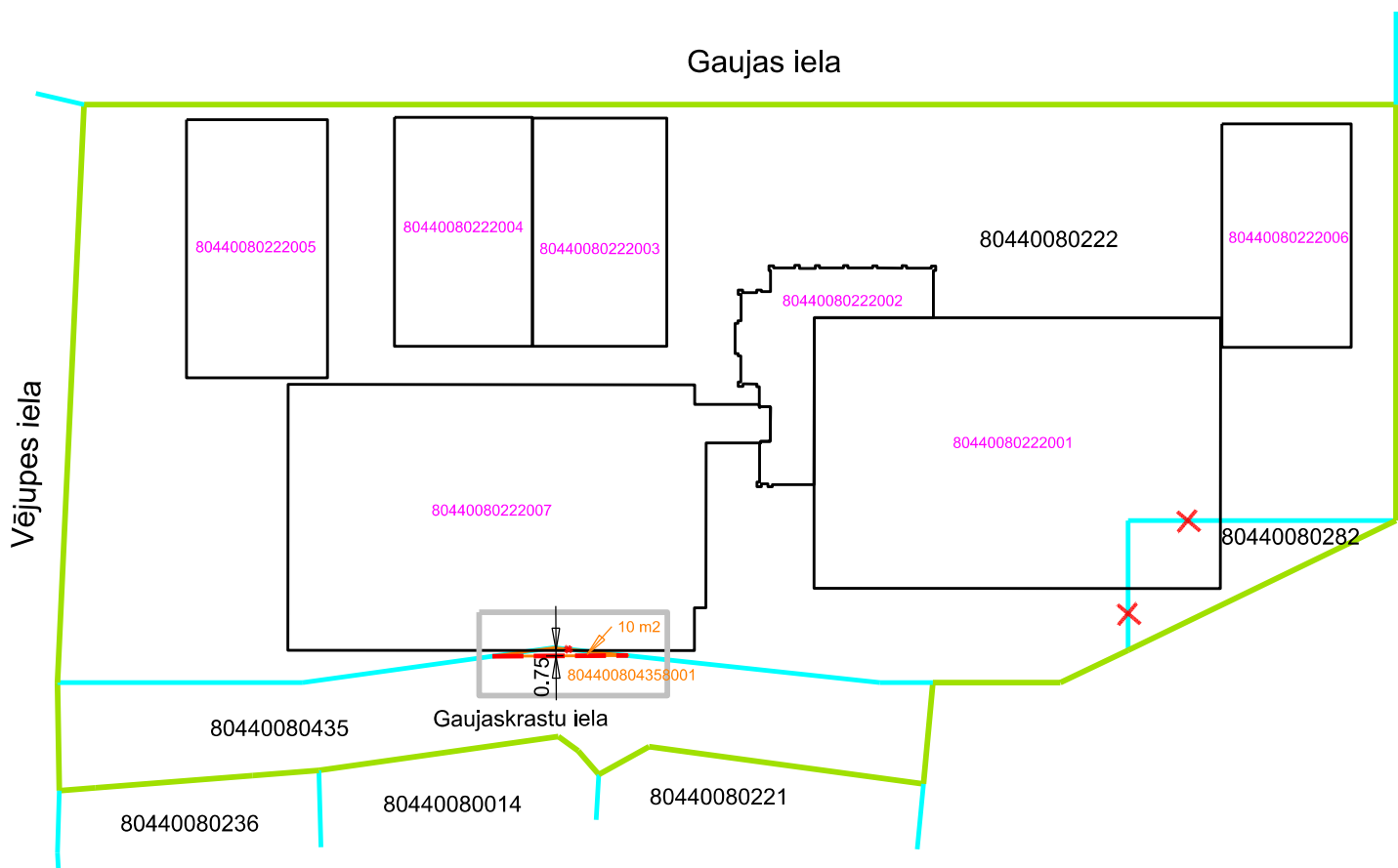
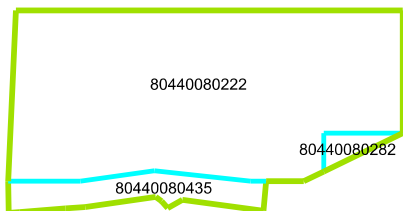








Zemes vienību ar kadastra apzīmējumiem 8044 008 0435,  
8044 008 0222 un 8044 008 0282  
robežu pārkārtošanas priekšlikums

Projektētās teritorijas shēma pirms  
zemes ierīcības projekta izstrādes

Projektētās teritorijas shēma pēc  
zemes ierīcības projekta izstrādes



APZĪMĒJUMI

-  zemes vienību robežas
-  būves kontūra
-  zemes vienības daļa  
jeb Zemes gabals (platība 10 m<sup>2</sup>)
-  zemes vienību robeža, kas tiek likvidēta
-  zemes ierīcības projekta risinājumos  
iekļauto zemes vienību robežas
-  sadales līnija

Iznesums

