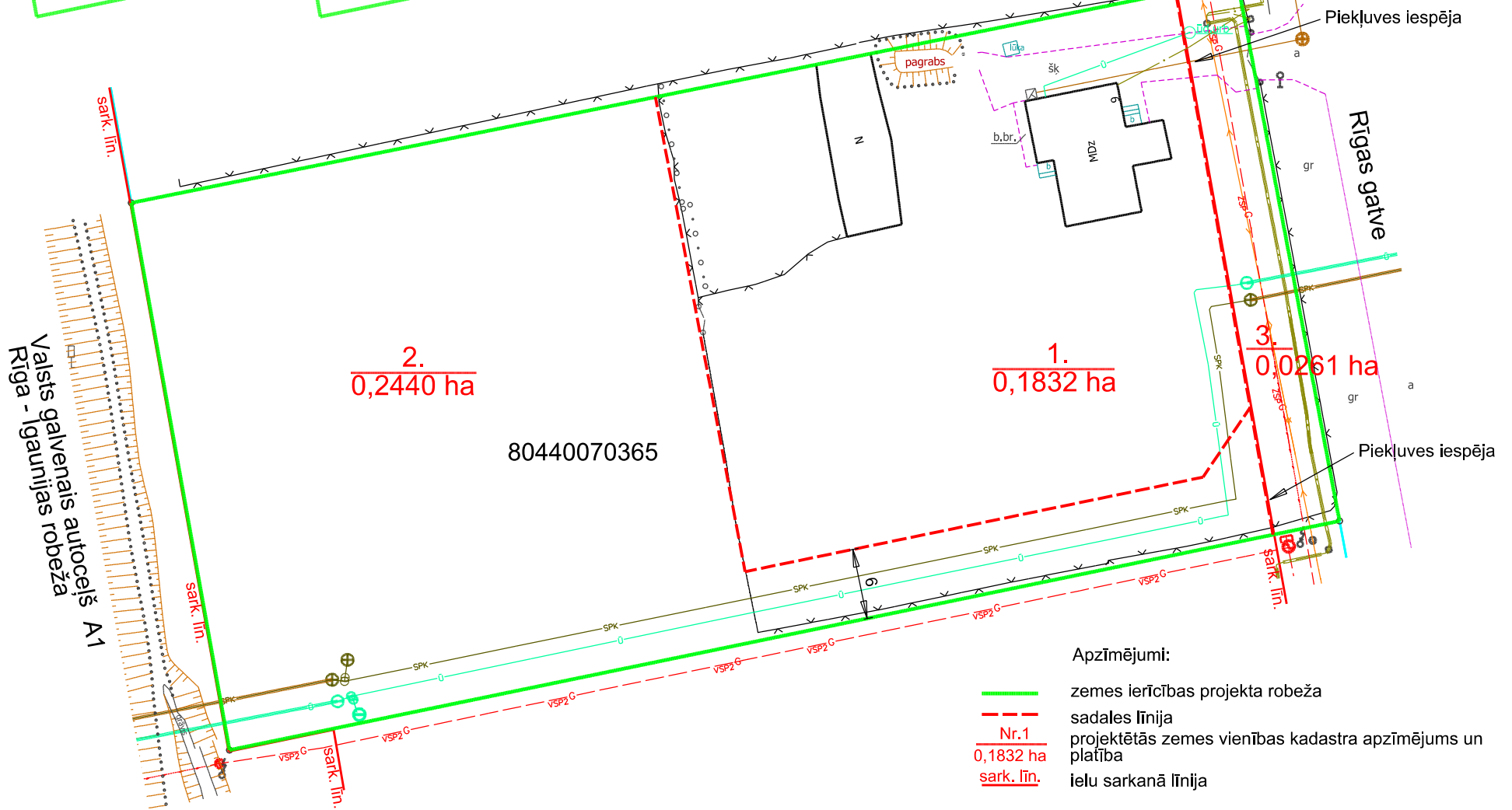
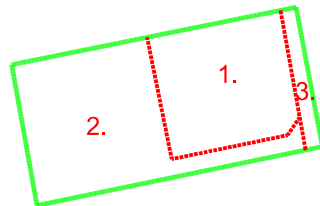
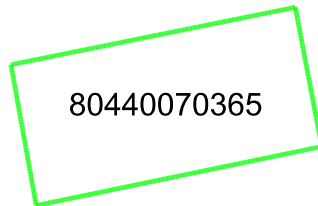


# Zemes vienības ar adresi Rīgas gatve 9, Ādaži, Ādažu nov., sadales priekšlikums

1. pielikums

Projektētās teritorijas shēma  
pirms zemes ierīcības projekta izstrādes

Projektētās teritorijas shēma  
pēc zemes ierīcības projekta izstrādes



Apzīmējumi:

- zemes ierīcības projekta robeža
- - - sadales līnija
- Nr.1 projektētās zemes vienības kadastra apzīmējums un platība
- sark. līn. ielu sarkanā līnija