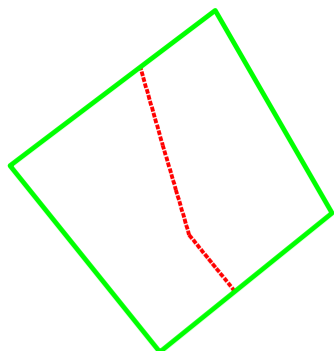
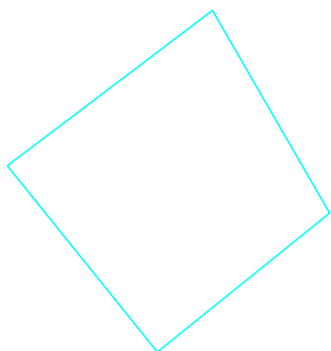


Projektētās teritorijas shēma pirms zemes ierīcības projekta izstrādes

Projektētās teritorijas shēma pēc zemes ierīcības projekta izstrādes



ESOŠĀS ZEMES VIENĪBAS

KADASTRA APZĪMĒJUMS	PLATĪBA
80440050152	0.3948 ha
KOPĀ	
	0.3948 ha

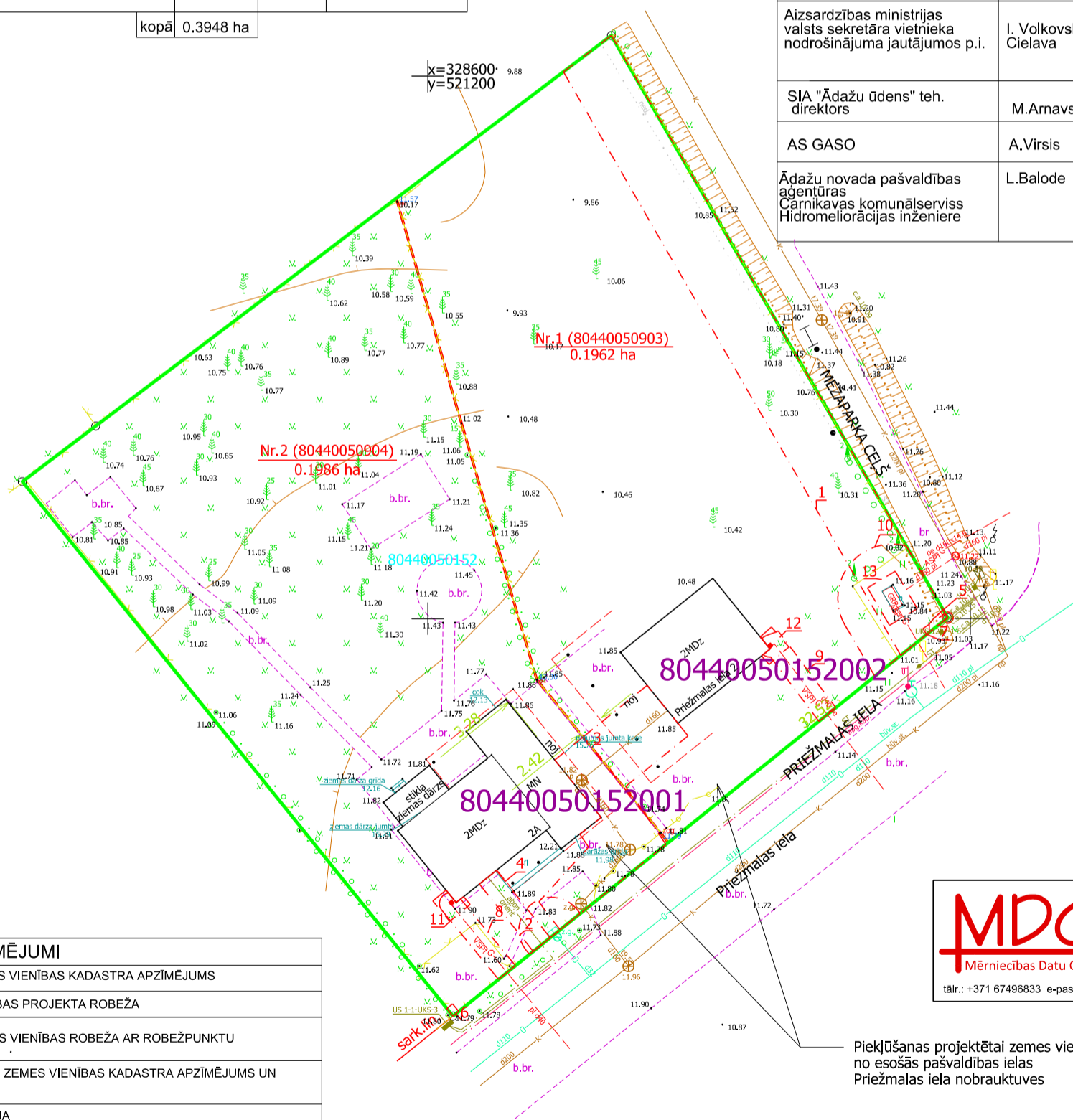
PROJEKTĒTĀS ZEMES VIENĪBAS UN APGRŪTINĀJUMI

PROJEKTĒTĀS ZEMES VIENĪBAS				APGRŪTINĀJUMI	
Nr.	KADASTRA APZĪMĒJUMS	PLATĪBAS NO ESOŠAJĀM ZEMES VIENĪBĀM	PLATĪBA	KĀRTAS Nr.	KLASIFIKĀCIJAS KODS
1.	80440050903	0.1962 ha no 80440050152	0.1962 ha	1 3 5 7 8 10 12 13	7316030100 7312010300 7312050201 7312050300 7312080101 7312080102 7312080701 7312080701
2.	80440050904	0.1986 ha no 80440050152	0.1986 ha	2 3 4 6 9 11	7312010101 7312010300 7312050201 7312050300 7312080101 7312080701

kopā 0.3948 ha

Nr. un kadastra apz.	Nosaukums/adrese	Platība	Atļautā izmantošana	NĪLM
Nr.1 80440050903	Priežmalas iela 2, Kadaga, Ādažu pagasts, Ādažu novads	0.1962 ha	Savrupmāju apbūves teritorija (DzS1)	0601
Nr.2 80440050904	Priežmalas iela 2A, Kadaga, Ādažu pagasts, Ādažu novads	0.1986 ha	Savrupmāju apbūves teritorija (DzS1)	0601

	Saskaņots	Vārds, uzvārds	Datums	Paraksts
AS Sadales tīkls	N.Zeļeņšičkovs	N.Zeļeņšičkovs	16.01.2026.	Sask. Nr. 309020-22/P-149649
Aizsardzības ministrijas valsts sekretāra vietnieka nodrošinājuma jautājumos p.i.	I. Volkovska-Cielava	I. Volkovska-Cielava	14.01.2026.	Sask. Nr. MV-N/60
SIA "Ādažu ūdens" teh. direktors	M. Arnavs	M. Arnavs	19.01.2026.	e-pasts
AS GASO	A. Virsis	A. Virsis	18.12.2025.	Sask. Nr. 37.1-14/7112
Ādažu novada pašvaldības agentūras Čarnikavas komunālserviss Hidromeliorācijas inženiere	L. Balode	L. Balode	19.12.2025.	Sask. Nr. 472



MDC Pārbaudīts un reģistrēts pašvaldības ADTI datu bāzē ar Nr. **ZI 298817** 2026. gada 22. janvāris
Mērniecības Datu Centrs
tāl.: +371 67496833 e-pasts: infodati@mdc.lv www.mdc.lv www.topografija.lv

Piekļūšanas projektētai zemes vienībai Nr. 1, 2 nodrošināta no esošās pašvaldības ielas Priežmalas iela nobrauktuves

APZĪMĒJUMI	
80440030074	ESOŠĀS ZEMES VIENĪBAS KADASTRA APZĪMĒJUMS
	ZEMES IERĪCĪBAS PROJEKTA ROBEŽA
308	ESOŠĀS ZEMES VIENĪBAS ROBEŽA AR ROBEŽPUNKTU
Nr.3 (80440030508) 2.1 ha	PROJEKTĒTĀS ZEMES VIENĪBAS KADASTRA APZĪMĒJUMS UN PLATĪBA
sark.līn.	SARKANĀ LĪNIJA
X	ESOŠĀS ZEMES VIENĪBAS ROBEŽA, KAS TIKS DZĒSTA
-----	PROJEKTĒTO ZEMES VIENĪBU ROBEŽAS
2	7312010101 ekspluatācijas aizsargjoslas teritorija ap ūdensvadu, kas atrodas līdz 2 metru dziļumam
3	7312010300 ekspluatācijas aizsargjoslas teritorija gar pašteses kanalizācijas vadu
4; 5	7312050201 ekspluatācijas aizsargjoslas teritorija gar elektrisko tīklu kabelu līniju
6; 7	7312050300 ekspluatācijas aizsargjoslas teritorija ap elektrisko tīklu sadales iekārtu
11; 12; 13	7312080701 ekspluatācijas aizsargjoslas teritorija ap skapjveida gāzes regulēšanas punktu un mājas regulatoru ar gāzes ieejas spiedienu līdz 0,4 megapaskāliem
8; 9	7312080101 ekspluatācijas aizsargjoslas teritorija gar gāzesvadu ar spiedienu līdz 0,4 megapaskāliem
10	7312080102 ekspluatācijas aizsargjoslas teritorija gar gāzesvadu ar spiedienu no 0,4 līdz 1,6 megapaskāliem
1	7316030100 ekspluatācijas aizsargjoslas teritorija ap valsts aizsardzības objektu

Priežmalas iela 2, Kadaga, Ādažu pagasts, Ādažu novads	
Zemes ierīcības projekta grafiskās daļas mērogs 1:500 Koordinātu sistēma LKS-92 Mēroga koeficients 0.999605	Kartogrāfiskā materiāla pamatne - Zemes robežu plāns M 1:500, mērniece J.Cinis, 12.05.2004. Objekts apsekojts un uzmērīts dabā M 1:500, 06.12.2025.
Nekustama īpašuma Priežmalas iela 2, kopīpašnieks	Edgars Labsvīrs 10.12.2025.
Nekustama īpašuma Priežmalas iela 2, kopīpašnieks	Oskars Auziņš 10.12.2025.
Zemes ierīkotājs Tatjana Romanova 10.12.2025.	Zemes ierīkotāja sertifikāta Nr.CA0019 izdots 18.10.2019., derīgs līdz 20.01.2028.