

Ādažu novada Gaujas ciema attīstības plāns līdz 2027.gadam un ilgtermiņa ieceres



14.03.2025

Kopsavilkums

Dokuments "Ādažu novada Gaujas ciema attīstības plāns līdz 2027. gadam un ilgtermiņa ieceres" ir stratēģisks dokuments, kas detalizētāk definē Gaujas ciema attīstības virzienus un pasākumus, kas veicami gan vidējā, gan ilgtermiņa perspektīvā. Ciema attīstības plānā paredzētie pasākumi tiks īstenoti, balstoties uz sadarbību starp dažādām iesaistītajām pusēm: ciema kopienu, pašvaldību un citām atbildīgajām iestādēm. Plāna ieviešana noritēs secīgi, ievērojot pieejamos finanšu un cilvēkresursus. Pasākumu īstenošana notiks, izmantojot dažādus finansēšanas avotus, tostarp pašvaldības un citu iestāžu budžeta līdzekļus, Eiropas Savienības fondus un privātās investīcijas.

Ciema attīstības plāna izstrāde tika veikta periodā no 2024. gada maija līdz 2025.gada [redacted]. Ciema attīstības plāna izstrādi iniciēja Ādažu novada pašvaldības Attīstības un projektu nodaļa, tomēr, uzsākot ciema attīstības plānu izstrādi, šajā procesā tika aicināti iesaistīties vietējie iedzīvotāji, sniedzot savu viedokli gan par esošo situāciju, gan par vēlamajām izmaiņām savā ciemā.

Gaujas ciema **attīstības plāna mērķis** ir nodrošināt līdzsvarotu ciema attīstību, kas veicina vietējo iedzīvotāju labklājību, uzlabo infrastruktūru un sabiedriskos pakalpojumus un saglabā dabas un kultūrvēsturisko mantojumu nākamajām paaudzēm.

Attīstības plāna uzdevumi:

- Veikt analīzi par ciema telpisko izvietojumu, iedzīvotāju demogrāfiju, infrastruktūru, ekonomikas stāvokli un vides aspektiem
- Izveidot ilgtermiņa vīziju, kas atspoguļo ciema kopienas vēlmes un potenciālu
- Formulēt ciema galvenās prioritātes un stratēģiskos mērķus, kas ir konkrēti, izmērāmi un sasniedzami
- Izveidot konkrētu rīcības plānu ar skaidri definētiem projektiem, termiņiem, atbildīgajām personām un finansējuma avotiem
- Noteikt veidu, kā regulāri uzraudzīt plāna īstenošanas gaitu un izvērtēt rezultātus.

Gaujas ciema ilgtermiņa vīzija: Gaujas ciems dabas un piejūras harmonijas papildīta vieta, kur tiek saglabāta vēsturiskā apbūve, rūpējoties par sakoptu vidi un iedzīvotāju drošību. Šeit valda miers, labs kaimiņu atbalsts un draudzīga vide, kur ģimenēm un bērniem ir iespēja baudīt mežus, Gauju, Garezerus un svaigu gaisu, vienlaikus attīstot infrastruktūru, kas saskan ar dabas un kopienas vajadzībām.

Gaujas ciema galvenās prioritātes:

1. Kopienas saliedētība un iedzīvotāju līdzdalība
2. Infrastruktūras un mobilitātes uzlabošana
3. Vides sakārtošana un ilgtspējīga attīstība
4. Ekonomikas un pakalpojumu attīstība

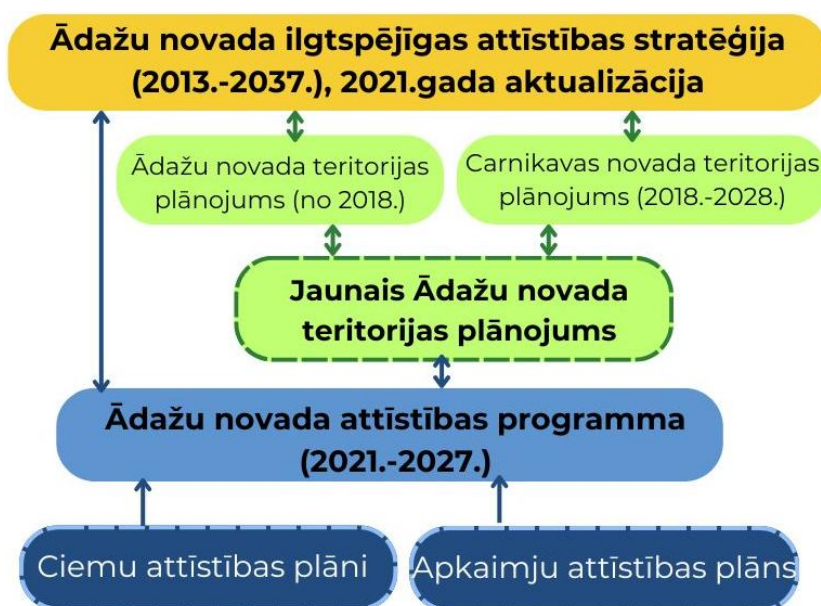
Saturs

Kopsavilkums	1
Ievads 3	
1 Gaujas ciema esošās situācijas raksturojums	5
1.1 Telpiskais novietojums	5
1.2 Iedzīvotāji	6
1.3 Infrastruktūra	7
1.4 Vide un kultūras mantojums	9
2 Ciema SVID	11
3 Ciema attīstības vīzija un prioritātes	15
3.1 Ilgtermiņa vīzija par ciema nākotni	15
3.2 Galvenās prioritātes un stratēģiskie mērķi	15
4 Rīcības un investīciju plāns	18
4.1 Ciemā plānotie pasākumi, to īstenošanas laiks un īstenotājs	18
4.2 Finanšu resursi un iespējamie investīciju avoti	21
5 Uzraudzības un novērtēšanas sistēma	22
Pielikumi	23

Ievads

Ādažu novadam ir izstrādāti vairāki plānošanas dokumenti (stratēģija, attīstības programma, teritorijas plānojums), kuros noteikts – kā attīstīt novada teritoriju, lai uzlabotu iedzīvotāju dzīvi, sakārtotu ceļus un citu infrastruktūru, attīstītu sabiedriskos pakalpojumus, vienlaikus rūpējoties par dabas un kultūras vērtībām. Tie kalpo kā stratēģisks ietvars pašvaldības lēmumu pieņemšanai un vietējās kopienas attīstības koordinēšanai.

Ciema attīstības plāns, kaut arī nav minēts normatīvajos aktos, ir daļa no plašākās teritoriālās plānošanas sistēmas, un ir **saistīts ar Ādažu novada plānošanas dokumentiem, detalizējot konkrētās teritorijas attīstību**. Dokuments “Ādažu novada Gaujas ciema attīstības plāns līdz 2027. gadam un ilgtermiņa ieceres” ir stratēģisks dokuments, kas detalizētāk definē Gaujas ciema attīstības virzienus un pasākumus, kas veicami gan vidējā, gan ilgtermiņa perspektīvā. Šī dokumenta saturs ir saistīts ar pašvaldības kopējo plānošanas ietvaru: Gaujas ciema attīstības plāns kalpos kā papildinošs instruments pašvaldības attīstības plānošanā, sniedzot detalizētāku informāciju par konkrētā ciema specifiskajām vajadzībām un attīstības prioritātēm pašvaldības attīstības programmai.



1 attēls *Ciema attīstības plāna vieta pašvaldības plānošanas dokumentu hierarhijā*

Ciema attīstības plānā paredzētie pasākumi tiks īstenoti, balstoties uz sadarbību starp dažādām iesaistītajām pusēm: ciema kopienu, pašvaldību un citām atbildīgajām iestādēm. Plāna ieviešana noritēs secīgi, ievērojot pieejamos finanšu un cilvēkresursus. Pasākumu īstenošana notiks, izmantojot dažādus finansēšanas avotus, tostarp pašvaldības un citu iestāžu budžeta līdzekļus, Eiropas Savienības fondus un privātās investīcijas. Īstenošanas process tiks regulāri izvērtēts un pielāgots, lai nodrošinātu efektivitāti un atbilstību reālajai situācijai ciemā.

Gaujas ciema attīstības plāna **mērķis** ir nodrošināt līdzsvarotu ciema attīstību, kas veicina vietējo iedzīvotāju labklājību, uzlabo infrastruktūru un sabiedriskos

Ādažu novada Gaujas ciema attīstības plāns līdz 2027.gadam un ilgtermiņa ieceres

pakalpojumus un saglabā dabas un kultūrvēsturisko mantojumu nākamajām paaudzēm.

Attīstības plāna **uzdevumi**:

- Veikt analīzi par ciema telpisko izvietojumu, iedzīvotāju demogrāfiju, infrastruktūru, ekonomikas stāvokli un vides aspektiem
- Izveidot ilgtermiņa vīziju, kas atspoguļo ciema kopienas vēlmes un potenciālu
- Formulēt ciema galvenās prioritātes un stratēģiskos mērķus, kas ir konkrēti, izmērāmi un sasniedzami
- Izveidot konkrētu rīcības plānu ar skaidri definētiem projektiem, termiņiem, atbildīgajām personām un finansējuma avotiem
- Noteikt veidu, kā regulāri uzraudzīt plāna īstenošanas gaitu un izvērtēt rezultātus

Ciema attīstības plāna izstrāde tika veikta periodā no 2024. gada maija līdz 2025.gada [redacted]. Ciema attīstības plāna izstrādi iniciēja Ādažu novada pašvaldības Attīstības un projektu nodaļa, tomēr, uzsākot ciema attīstības plānu izstrādi, šajā procesā tika aicināti iesaistīties vietējie iedzīvotāji, sniedzot savu viedokli gan par esošo situāciju, gan par vēlamajām izmaiņām savā ciemā. Iedzīvotāji vislabāk pārzina savas ikdienas vajadzības, problēmas un vēlmes, tāpēc Gaujas iedzīvotāju līdzdalība plāna izstrādē bija ļoti svarīga. Lai aktivizētu iedzīvotājus, tika organizētas [redacted] tikšanās (04.09.2024., [redacted]) un iedzīvotāju aptauja (10.05.2024.-30.11.2024.), kuras mērķis bija noskaidrot Ādažu novada iedzīvotāju viedokli par situāciju savā ciemā un vēlamajām tā izmaiņām līdz 2027.gadam. No Gaujas ciema aptaujā piedalījās 29 respondenti.



2 attēls *Gaujas ciema iedzīvotāju tikšanās 04.09.2024.*

Ciema attīstības plānā tika iekļauti arī tie pasākumi, kurus 2025. gada februārī papildus norādīja Carnikavas pagasta iedzīvotāju padome.

Par līdzdalības iespējām sabiedrība tika informēta pašvaldības tīmekļa vietnē, pašvaldības un vietējās kopienas sociālajos tīklos, informatīvajos laikrakstos, kā arī aicinot iedzīvotājus personiski. Ciemu attīstības plānu izstrādes jaunumiem pašvaldības mājas lapā izveidota atsevišķa sadaļa.

Gaujas ciema attīstības plānu izstrādāja Ādažu novada pašvaldības Attīstības un projektu nodaļas vadītāja Inga Pērkone sadarbībā ar ciema iedzīvotājiem.

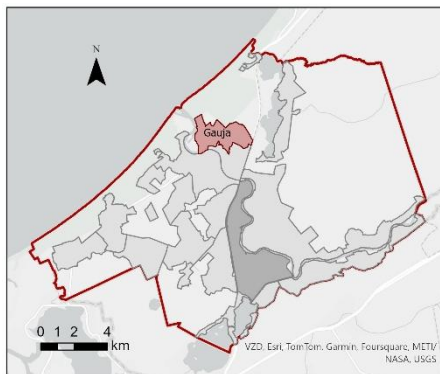
1 Gaujas ciema esošās situācijas raksturojums

1.1 Telpiskais novietojums

Gaujas ciems atrodas Ādažu novada Ziemeļu pusē, aptuveni 11 km attālumā no Ādažu pilsētas centra (skat. 3. attēlu).

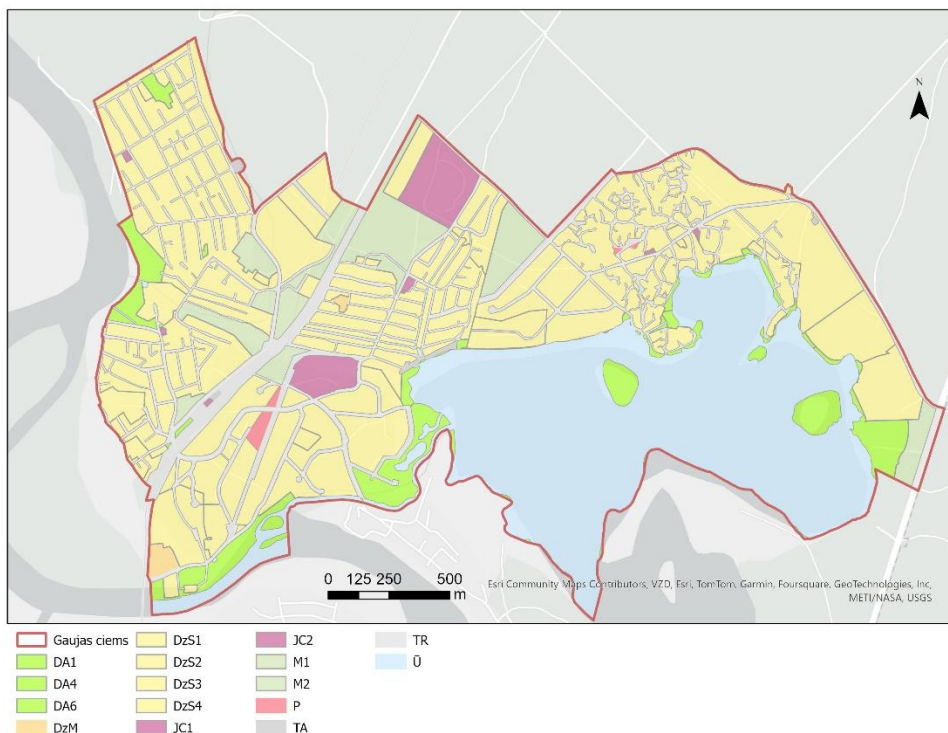
Gaujas ciema teritorija ir 4,65 km² liela un platības ziņā tas ir 8. lielākais Ādažu novada ciems.

Gaujas ciema centrs veidojas blakus veikalam.



3 attēls Gaujas ciems Ādažu novadā

Atbilstoši Carnikavas novada teritorijas plānojumā (2018.-2028.) noteiktajam funkcionālajam zonējumam, Gaujas ciems izceļas ar plašām mežu teritorijām (M1, M2) un ievērojamu ūdeņu platību (Ū), kas veido tā dabas bagātību un nodrošina ekoloģisko līdzsvaru. Savrupmāju apbūves teritorijas (DzS1, DzS2, DzS3, DzS4) norāda uz dzīvošanai piemērotu vidi ar zemu apbūves blīvumu, savukārt jauktas centra apbūves (JC1, JC2) teritorijas piedāvā vietu sabiedriskajām un komerciālajām funkcijām. Transporta infrastruktūras (TR) apjoms liecina par attīstītu savienojamības tīklu, bet dabas un apstādījumu teritorijas (DA1, DA4, DA6) papildina ainavisko vērtību. Publiskās (P) un tehniskās apbūves (TA) teritorijas ir nelielas, un rūpnieciskās zonas nav, kas uzsver ciema prioritāti saglabāt dabas resursus un dzīvojamo vidi. Skat. 4.attēlu.

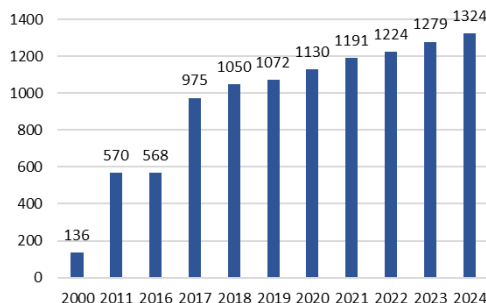


4 attēls Gaujas ciema funkcionālais zonējums

1.2 Iedzīvotāji

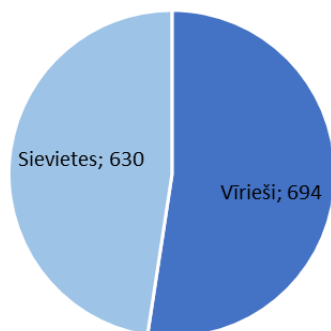
Gaujas ciemā 01.01.2024. dzīvoja 1324 iedzīvotāji, kas ir 5,75% no Ādažu novada iedzīvotāju kopskaita.

Iedzīvotāju skaita ziņā Gauja ir 4. lielākais Ādažu novada ciems. Savukārt skatoties no teritorijas apdzīvojuma viedokļa, tas ir 8. lielākais ciems novadā (284 cilv./km²). Laika posmā no 2000. līdz 2024. gadam iedzīvotāju skaits katru gadu ir palielinājies vidēji par 6% gadā (skat. 5. attēlu).

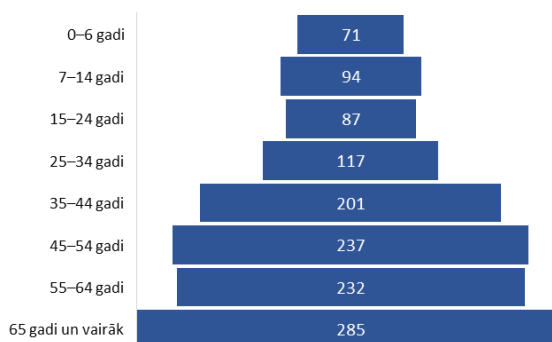


5 attēls Iedzīvotāju skaita izmaiņas Gaujas ciemā 2000.-2024., uz gada sākumu (Info: CSP)

Pēc dzimuma vīriešu Gaujas ciemā ir nedaudz vairāk nekā sievietes (skat. 6. attēlu). 12% no Gaujas iedzīvotājiem ir vecumā līdz 14 gadiem, savukārt 22% - 65 un vairāk gadu vecumā (skat. 7. attēlu).

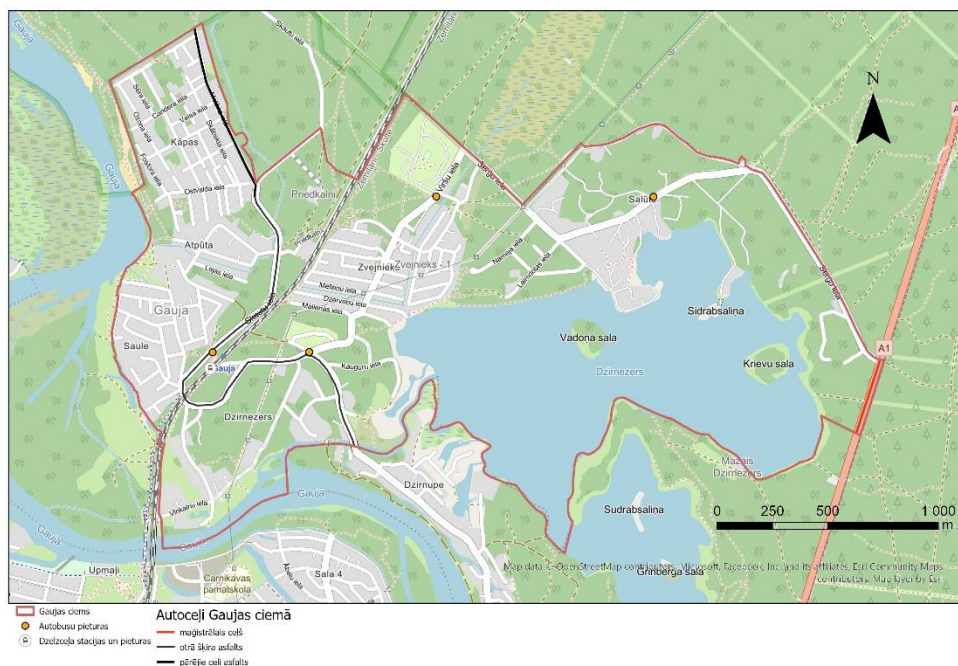


6 attēls Iedzīvotāju skaits Gaujas ciemā pēc dzimuma, 01.01.2024. (Info: CSP)



7 attēls Iedzīvotāju skaits Gaujas ciemā vecuma grupās, 01.01.2024. (Info: CSP)

1.3 Infrastruktūra



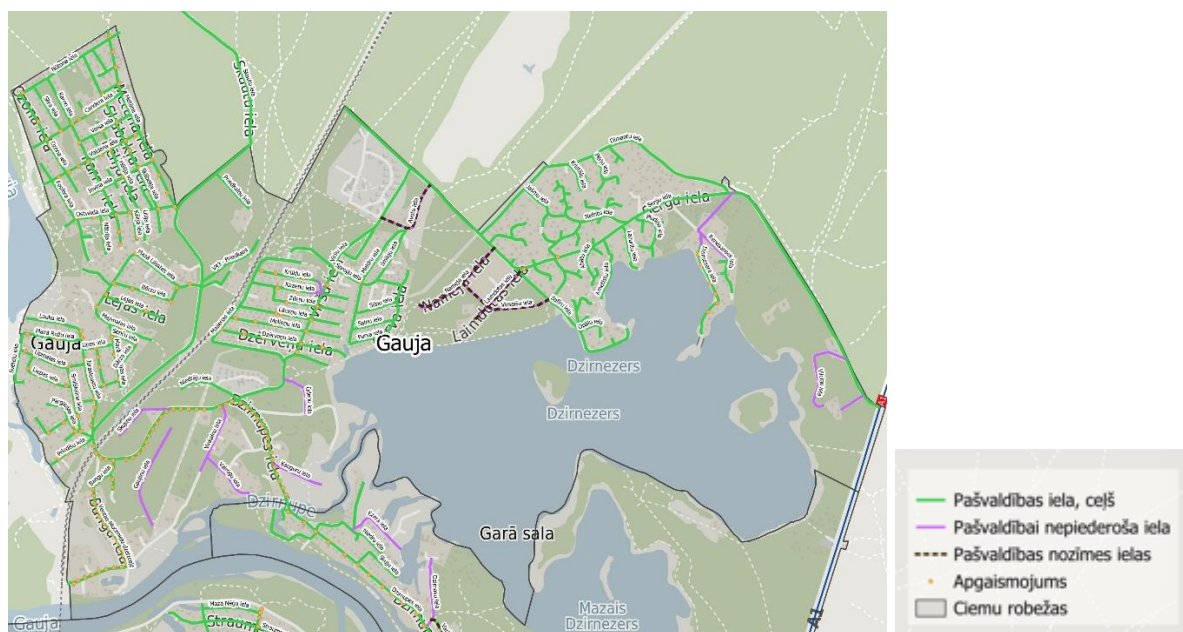
8 attēls Gaujas ciema transporta infrastruktūra

Ceļa infrastruktūra

Gaujas ciemā ir 64 ielas ar kopējo garumu 25,32 km. No tām 44% ir ar melno segumu, 25% ar grants segumu, bet 31% ir bez seguma. Ceļu kvalitāte ir nevienmērīga, un daļai ielu nepieciešami uzlabojumi, lai nodrošinātu labāku piekļuvi un pārvietošanās komfortu.

Ielu apgaismojums

Gaujas ciemā apgaismojums ir pieejams daļēji, kas nozīmē nepietiekamu apgaismojumu lielākajā daļā ielu.



9 attēls Apgaismotās ielas Gaujas ciema teritorijā

Velo un gājēju infrastruktūra

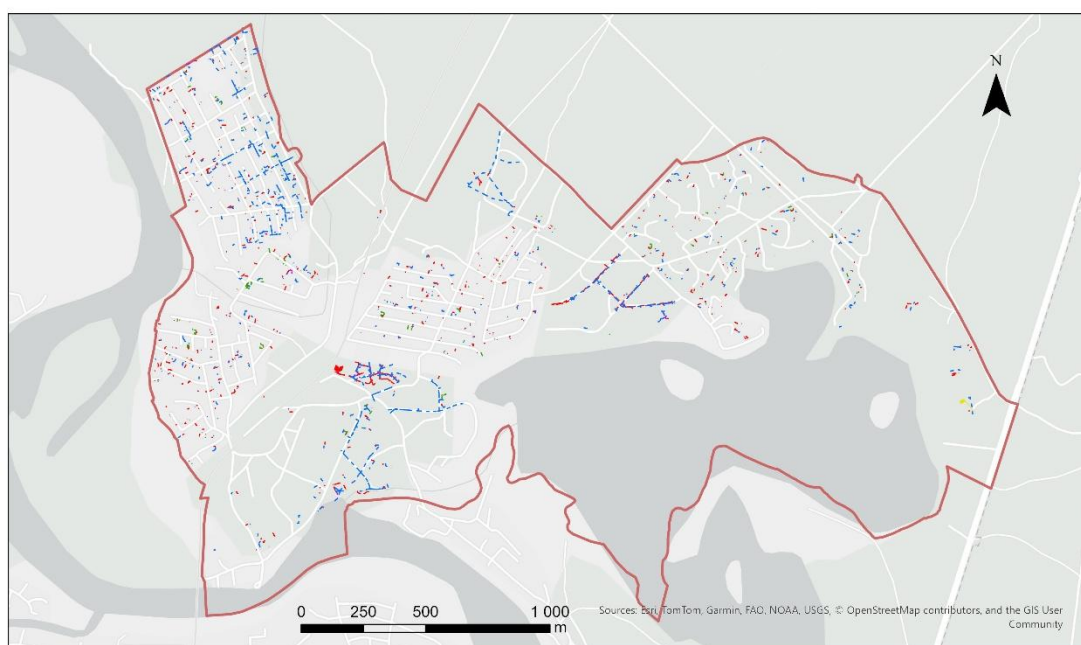
Carnikavas un Gaujas ciemus savieno Latvijā garākais gājēju un velobraucēju tilts pār Gauju (220 m), kas veicina aktīvu mobilitāti starp ciemiem. Cauri Gaujas ciemam iet starptautiskie velo maršruti “EuroVelo 13” un “EuroVelo 10”, kā arī garo distanču pārgājēju maršruti “Jūrtaka” un “1836”, padarot to par nozīmīgu vietu velobraucējiem un tūristiem.

Sabiedriskā transporta infrastruktūra

Gaujas ciemu šķērso dzelzceļa līnija “Rīga – Skulte”, un tajā atrodas dzelzceļa stacija Gauja, kas nodrošina ērtu piekļuvi vilcienu satiksmei. Sabiedriskā transporta pieejamību papildina 6 autobusa pieturas, kas nodrošina transporta iespējas dažādās ciema daļās.

Apkure

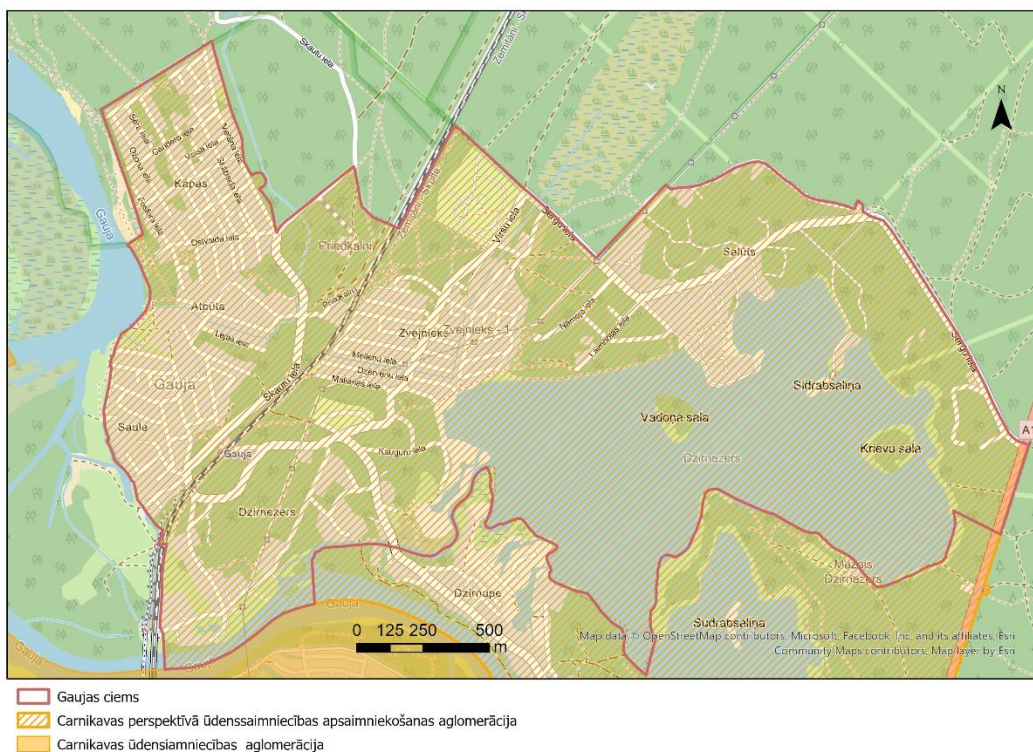
Apkure ciemā tiek nodrošināta ar vietējiem apkures katliem un malkas krāsnīm, kas raksturīgi apvidiem bez centralizētās siltumapgādes.



10 attēls Gaujas ciema tehniskā infrastruktūra

Ūdensapgāde un kanalizācija

Gaujas ciemā nav pieejama centralizētā ūdensapgāde un kanalizācija. Mājsaimniecības ūdeni iegūst no spicēm, bet kanalizācijas notekūdeņi tiek novadīti septiņos un krājvertnēs. Centralizētās kanalizācijas sistēmas trūkums rada vides piesārņojuma riskus, jo neattīrītie notekūdeņi caur gruntsūdeņiem un novadgrāvjiem var nokļūt Gaujas upē un Dzirnezerā.



11 attēls Gaujas ciemā plānotā ūdenssaimniecības aglomerācija

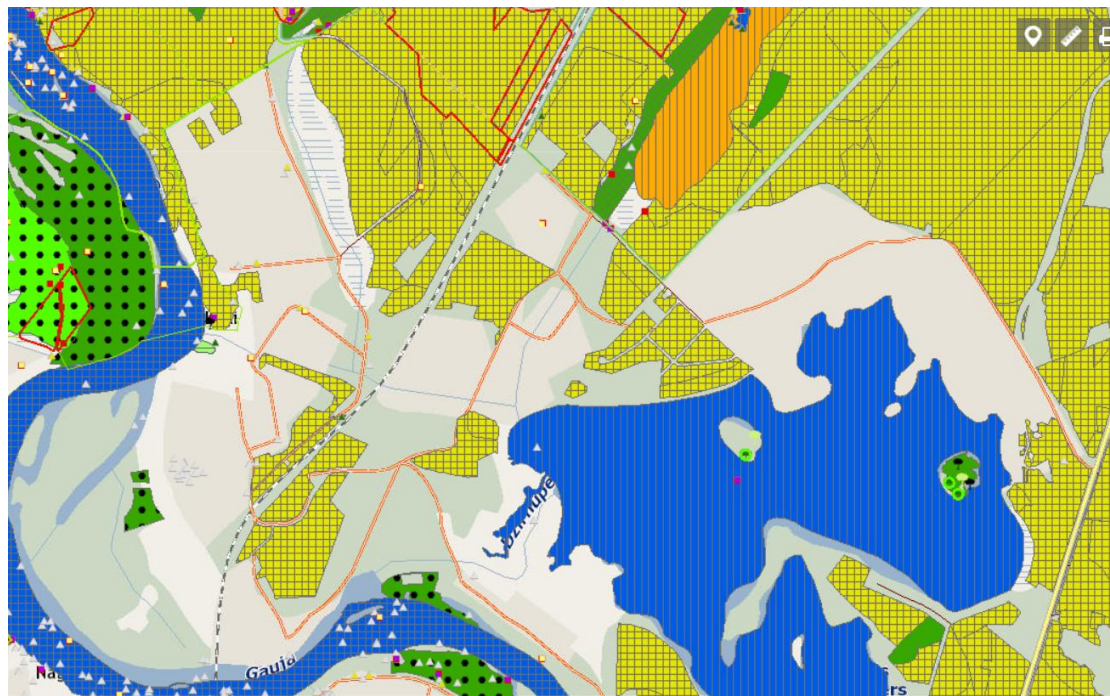
Sociālā infrastruktūra

Gaujas ciemā nav nodrošināta sociālā (izglītības, kultūras, veselības) infrastruktūra.

1.4 Vide un kultūras mantojums

Gaujas ciems atrodas Piejūras zemienē Rīgas līdzenumā, kas nosaka teritorijas reljefu un dabas apstākļus. Ciemu no Ziemeļrietumu puses norobežo Gaujas – Baltezera kanāls.

Atbilstoši Dabas datu pārvaldības sistēmā OZOLS publicētajai informācijai, Gaujas ciema teritorijā vai tās tuvumā sastopamas mežainas piejūras kāpas, boreāli meži, purvaini meži, aluviāli krastmalu un palieņu meži, smiltāju zālāji, palieņu zālāji, neskarti augstie purvi, pārejas purvi un slīkšņas, aizsargājami koki, aizsargājami putni u.c. aizsargājamas atradnes (skat. 12. attēlu).



Mežainas piejūras kāpas, 2180	Neskarti augstie purvi, 7110*	Koki (no M1:50 000)	Aizsargājamo sugu atradnes (punkti)	Citi sugu dati (punkti)
Smiltāju zālāji, 6120*	Pārejas purvi un slīkšņas, 7140	sausoknis/kritala	jauns ieraksts	jauns ieraksts
Palieņu zālāji, 6450	Ezeri ar oligotrofām līdz mezotrofām augu sabiedrībām, 3130	valsts nozīmes	Aizsargājamo sugu atradnes. Augi, sēnes, kērpji, sūnās un aļģes.	Citi sugu dati. Augi, sēnes, kērpji, sūnās un aļģes.
Aluviāli krastmalu un palieņu meži, 91E0*	Eitrofi ezeri ar iegrīmušo odensaugu un peldaugu augāju, 3150	likvidēts (nav spēkā)	Aizsargājamo sugu atradnes.	Citi sugu dati. Bezmugurkaulnieki, zivis, abinieki, rāpuļi un zīdītāji.
Vēci vai dabiski boreāli meži, 9010*	Upju straujietes un dabiski upju posmi, 3260	nav definēts	Bezmugurkaulnieki, zivis, abinieki, rāpuļi un zīdītāji.	Citi sugu dati. Putni.
Purvāini meži, 91D0*		potenciāls (plānots)	Aizsargājamo sugu atradnes. Putni.	

12 attēls Īpaši aizsargājamās dabas teritorijas, mikroliegumi, īpaši aizsargājamās sugas un biotopi (Info avots: <https://ozols.gov.lv/pub>)

2 Ciema SVID

Kvalitātes	Stiprās puses	Vājās puses	Iespējas	Draudi
Sabiedrība	<ul style="list-style-type: none"> • Aktīvi un draudzīgi iedzīvotāji • Labas, draudzīgas kaimiņattiecības un savstarpējs atbalsts • Svarīgas ģimeniskās vērtības • Saglabāta ciema vēsturiskā apbūve (ir 100 gadīga māja "Priedkalni") • Ciemā ir teritorija bērnu laukuma attīstībai • Ciematā "Salūts" ir aktīvi cilvēki • Cilvēki arvien vairāk dzīvo mājās arī ziemā • Ciemā notiek patstāvīgs iedzīvotāju skaita pieaugums (pēdējo 5 gadu laikā iedzīvotāju skaits pieauga vidēji par 6% gadā) • 12% no ciema iedzīvotājiem ir bērni līdz 14 gadu vecumam 	<ul style="list-style-type: none"> • Nav organizētas kopienas un vienotu vērtību • Nepietiekamas aktivitātes jauniešiem • Nepietiekama izglītošana par apkārtnes kopšanu • Bērnu laukums un sporta infrastruktūra ir sliktā stāvoklī, nav apgaismots • Ciemā nevar saņemt sociālos pakalpojumus 	<ul style="list-style-type: none"> • Kopienas izveide un stiprināšana • Kopīgu pasākumu un svētku organizēšana • Izglītošanas programmas par vides kopšanu • Sporta un bērnu laukumu atjaunošana un izbūve • Izveidot volejbola laukumu pie Gaujas un Skautu ielas peldvietas 	<ul style="list-style-type: none"> • Pieaugoša vienaldzība par apkārtnes sakopšanu • Kopienas izveide var kavēties iniciatīvas trūkuma dēļ
Ekonomika	<ul style="list-style-type: none"> • Ir veikals un kafejnīca • Dzelzceļa pietura un autobusa pietura 	<ul style="list-style-type: none"> • Nepietiekamas izklaides un ēdināšanas vietas 	<ul style="list-style-type: none"> • Jaunu tirdzniecības un pakalpojumu vietu attīstība • Optiskā interneta vai 5G paplašināšana 	<ul style="list-style-type: none"> • Vietējās tirdzniecības attīstības stagnācija • Interneta kvalitātes pasliktināšanās

Ādažu novada Gaujas ciema attīstības plāns līdz 2027.gadam un ilgtermiņa ieceres

Kvalitātes	Stiprās puses	Vājās puses	Iespējas	Draudī
	<ul style="list-style-type: none"> Labs sabiedriskais transports ar iespēju uzlabojumiem Ciēmā cilvēki dzīvo, bet pārsvarā strādā citur 	<ul style="list-style-type: none"> Vasarā nestabils internets, kas apgrūtina attālināto darbu Sētas ir pārāk tuvu ceļiem, grūti izbaukt Piejūras iela ir izbūvēta, bet to nevar atrast (nav norādes) Ceļš uz jūru ir drausmīgs Nav apgaismojums (no stacijas līdz kāpām, Metāna iela, Skautu iela, Dzirnupes iela u.c.) Nav gājēju trotuāri pie maģistrālajām ielām (Skautu iela, Dzirnupes iela) Sabojāts piebraucamais ceļš pie veikala Priedkalnu iela ziemā netiek pienācīgi tīrīta Ziemā nekad netiek iztīrīts stāvlaukums pie veikala, pie pašvaldības ceļa Nav pārejas pie pieturas Nav veselības aprūpes iestāžu 	<ul style="list-style-type: none"> Sabiedriskā transporta uzlabojumi (nepieciešami biežāki reisi uz Ādažiem un Carnikavu) Izvietot norādes uz Piejūras ielu Izveidot stāvvietas, pie dzelzceļa veidot Park & Ride Izveidot pieturu pie veikala Dzirnupes ielā atļauto braukšanas ātrumu noteikt 50 km/h Sakārtot gājēju pievedceļus jaunajam stacijas peronam Ierīkot apgaismojumu un gājēju trotuāru maģistrālajām ielām Izveidot veselības aprūpes iestādi Izveidot ēdināšanas vietu pie jūras vasaras sezonā Ierīkot velo stāvvietu pie Gaujas dzelzceļa stacijas Pieteikties ES fondu finansējuma infrastruktūras uzlabošanas projekta īstenošanai pie dzelzceļa infrastruktūras 	<ul style="list-style-type: none"> Nepietiekams finansējums infrastruktūras uzlabošanai Pieteikties ES fondu finansējuma infrastruktūras uzlabošanas projekta īstenošanai pie dzelzceļa infrastruktūras
Vide	<ul style="list-style-type: none"> Ciems atrodas skaistā, dabas bagātā vietā Jūras un Gaujas tuvums 	<ul style="list-style-type: none"> Nav pietiekami daudz atkritumu urnu un šķirošanas iespēju, tiek piesārņots mežs 	<ul style="list-style-type: none"> Apgaismotas un labiekārtotas gājēju un velo takas, izvietot soliņus gar ceļiem Atkritumu šķirošanas vietu izveide 	<ul style="list-style-type: none"> Dabisko resursu degradācija, ja netiek veiktas vides aizsardzības iniciatīvas

Ādažu novada Gaujas ciema attīstības plāns līdz 2027.gadam un ilgtermiņa ieceres

Kvalitātes	Stiprās puses	Vājās puses	Iespējas	Draudi
	<ul style="list-style-type: none"> Piejūras dabas parks, meži, Garezeri, kāpas Miers un klusums Iedzīvotāji atbalsta atkritumu šķirošanu Dabas parks "Piejūra" Labā lokācijas vieta, blakus dzelzceļa pieturas vietai 	<ul style="list-style-type: none"> Veci un bīstami koki privātajās teritorijās Meliorācijas sistēma ir novecojusi Nav droša sajūta Gaujā (motorlaivas, ūdens motocikli, supi, peldētāji) Nav izveidota ērta piekļuve jūrai Visi iedzīvotāji nav noslēguši atkritumu apsaimniekošanas līgumus, daļa cilvēku atkritumus atstāj dzelzceļa stacijā Pie jūras tika nozāģēti koki, bet atstāti 0,5 m gari celmi Pietrūkst puķu publiskā ārtelpā Ir augsts grunts ūdens līmenis Nav centrālās ūdens apgādes sistēmas un centrālā kanalizācijas sistēmas 	<ul style="list-style-type: none"> Parku, atpūtas vietu pie ezera un peldvietu labiekārtošana Rīkot talkas biežāk nekā 1 reizi gadā Nojaukt graustus, necaurspīdīgos žogus Sakārtot kooperatīva "Saule" meliorāciju Izvietot puķu podus uz gājēju tilta malām Izvietot norādi, ka tā ir Pārgauja Attīstīt dambi, ierīkojot tajā gājēju un velo celiņus Gar ceļu izvietot atkritumu urnas Uz takām likt norādi "Ko atnesi, to aiznes!" Jālabiekārto takas līdz jūrai (lai var aizbraukt ar bērnu ratiem) Koku izciršanas ierobežošana jaunajos apbūves gabalos Attīstīt ciemu videi draudzīgi Nodrošināt centralizēto ūdensapgādes un kanalizācijas sistēmas 	<ul style="list-style-type: none"> Piesārņojuma palielināšanās atkritumu apsaimniekošanas trūkuma dēļ Apbūves pieaugums, kas var apdraudēt dabas teritorijas Pašvaldība neplāno atjaunot šķiroto atkritumu konteineru izvietošanu Vides aktīvisti liedz atpūtu pie Gaujas ietekas vasarā
Pārvaldība	<ul style="list-style-type: none"> Pašvaldības policija nodrošina drošību 	<ul style="list-style-type: none"> Nepietiekama informācijas pieejamība par pašvaldības lēmumiem, aktualitātēm, ciemā organizētajiem pasākumiem 	<ul style="list-style-type: none"> Ciešāka sadarbība starp iedzīvotājiem un pašvaldību Izveidot Gaujas ciema biedrību Iedzīvotājus iesaistīt lēmumu pieņemšanā 	<ul style="list-style-type: none"> Turpmāka komunikācijas problēmu saasināšanās

Ādažu novada Gaujas ciema attīstības plāns līdz 2027.gadam un ilgtermiņa ieceres

Kvalitātes	Stiprās puses	Vājās puses	Iespējas	Draudi
		<ul style="list-style-type: none"> • Nepilnīga komunikācija starp pašvaldību un iedzīvotājiem, iedzīvotāji nav saņēmuši atbildes uz iepriekš uzdotajiem jautājumiem • Nav vienota centra ciema iniciatīvām • Ciema iedzīvotāji jūtas atstāti novārtā • Deklarēto iedzīvotāju skaits nesniedz objektīvu informāciju par reālo iedzīvotāju skaitu ciemā 	<ul style="list-style-type: none"> • Izveidot ciemata pārstāvniecību • Pašvaldības īpašumā ierīkot kopienas pulcēšanās vietu • Ieviest regulētu apbūvi • Informācija par aktualitātēm jāliek pie veikala, pie ziņojuma dēļa • Jāuzlabo iedzīvotāju savstarpējā sadarbība un viedokļu apmaiņa ciema ietvaros • Jārīko sapulces, jāmeklē cilvēki, kas būtu gatavi aktīvi darboties • Jāatrod veids, kā nodot informāciju par nepieciešamo ciema uzlabošanai pašvaldībai (t.sk., aptauja) 	<ul style="list-style-type: none"> • Nepietiekama pašvaldības iesaiste ciema attīstībā • Finansiālās iespējas infrastruktūras uzlabojumiem var būt ierobežotas • Nav vieta, kur pulcēties ārkārtas situācijas gadījumā

3 Ciema attīstības vīzija un prioritātes

3.1 Ilgtermiņa vīzija par ciema nākotni

Gaujas ciems dabas un piejūras harmonijas piepildīta vieta, kur tiek saglabāta vēsturiskā apbūve, rūpējoties par sakoptu vidi un iedzīvotāju drošību. Šeit valda miers, labs kaimiņu atbalsts un draudzīga vide, kur ģimenēm un bērniem ir iespēja baudīt mežus, Gauju, Garezerus un svaigu gaisu, vienlaikus attīstot infrastruktūru, kas saskan ar dabas un kopienas vajadzībām.

3.2 Galvenās prioritātes un stratēģiskie mērķi

Gaujas ciema galvenās **prioritātes**:

1. Kopienas saliedētība un iedzīvotāju līdzdalība
2. Infrastruktūras un mobilitātes uzlabošana
3. Vides sakārtošana un ilgtspējīga attīstība
4. Ekonomikas un pakalpojumu attīstība

Atbilstoši izvirzītajām prioritātēm, noteikti ciema **stratēģiskie mērķi un uzdevumi**:

Prioritāte	Stratēģiskais mērķis	Uzdevums
1. Kopienas saliedētība un iedzīvotāju līdzdalība	Nodrošināt iespējas kopienas aktivitātēm un informācijas apmaiņai, kā arī veicināt ciema iedzīvotāju kopā būšanu	<ul style="list-style-type: none">• Izveidot ciema pārstāvniecību vai biedrību, kas sadarbotos ar pašvaldību un pārstāvētu iedzīvotāju intereses• pašvaldības īpašumā ierīkot kopienas pulcēšanās vietu, kas būtu pieejama dažādiem sabiedriskajiem pasākumiem• Organizēt kopienas pasākumus, tostarp talkas, svētkus un informatīvas sanāksmes• Uzstādīt informatīvus ziņojumu dēļus pie veikala un citās centrālajās vietās, lai iedzīvotāji varētu vieglāk saņemt informāciju
2. Infrastruktūras un mobilitātes uzlabošana	Attīstīt ciema teritorijā esošo transporta un mikromobilitātes infrastruktūru, kā arī nodrošināt ērtāku sabiedrisko transportu	<ul style="list-style-type: none">• Izveidot velo un gājēju celiņus īpaši pie dambja, gar maģistrālajām ielām, nodrošinot apgaismojumu un soliņus• Sakārtot gājēju pievedceļus un izbūvēt stāvvietas pie jaunā dzelzceļa perona, lai uzlabotu pieejamību• leviest biežākus sabiedriskā transporta reisu uz Ādažiem un Carnikavu, sadarbojoties ar pašvaldību un transporta uzņēmumiem• Ierīkot apgaismojumu un gājēju trošu uz galvenajām ielām, Skautu ielā (posmā no dzelzceļa pārbrauktuves līdz Kāpām), Dzirnupes ielā (no dzelzceļa pārbrauktuves līdz Dzirnupes tiltam), Viršu ielā (no krustojuma ar Dzirnupes ielu līdz Malienas ielai), Sergū

Prioritāte	Stratēģiskais mērķis	Uzdevums
		<p>ielā (no Dimantu ielas līdz Laimdotas ielai), lai uzlabotu drošību</p> <ul style="list-style-type: none"> Uzlabot transporta infrastruktūru, t.sk., Skautu ielā (no Mazās Lilastes ielas līdz pagriezienam uz Jūras ielu), Jūraskrastu ielā (200 m garumā no dzelzceļa pārbrauktuves), Mazās Lilastes iela (no nr. 11 līdz nr. 37) Izvietot Park & Ride pie dzelzceļa, lai veicinātu ilgtspējīgu mobilitāti Piesaistīt ES fondu finansējumu infrastruktūras uzlabošanas projektiem, īpaši saistībā ar dzelzceļa un satiksmes attīstību Uzlabot satiksmes drošību, nosakot Dzirnupes ielā maksimālo braukšanas ātrumu 50 km/h, izbūvējot ātrumvalni (pie "ZONA 30" zīmēm, pie veikala kafejnīcas "Ievas" zīmes 30 km/h darbības zonā) un ieviešot gājēju pārejas Izveidot ceļa horizontālo marķējumu Dzirnupes ielai Skautu ielas "ZONA 30" zīmi pārvietot uz vietu, kur reāli sākas apbūve
3. Vides sakārtošana un ilgtspējīga attīstība	Attīstīt rekreācijas un atpūtas iespējas vietējiem iedzīvotājiem, veicināt apkārtējās vides tīrību	<ul style="list-style-type: none"> Izveidot atkritumu šķirošanas vietas un papildu urnas gar ceļiem, veicinot tīru vidi Organizēt talkas vismaz 2 reizes gadā, lai labiekārtotu ciemu un peldvietas Labiekārtot piekļuves jūrai un ezeram, nodrošinot pieejamību arī ģimenēm ar bērnu ratiem Saglabāt ciema dabisko vidi un samazinātu koku izciršanu jaunajos apbūves gabalos Izveidot volejbola laukumu pie Gaujas un Skautu ielas peldvietas, lai attīstītu sporta iespējas Izvietot norādes uz Piejūras ielu, ielu nosaukumu zīmes krustojumos un ciema nosaukuma zīmes, lai uzlabotu orientēšanos
4. Ekonomikas un pakalpojumu attīstība	Attīstīt uzņēmējdarbības iespējas ciema teritorijā, sekmējot ciema ekonomisko attīstību	<ul style="list-style-type: none"> Izveidot jaunas tirdzniecības un pakalpojumu vietas, īpaši pie jūras un dzelzceļa stacijas Nodrošināt optiskā interneta un 5G paplašināšanu, lai uzlabotu saziņu un atbalstītu attālināto darbu

Ādažu novada Gaujas ciema attīstības plāns līdz 2027.gadam un ilgtermiņa ieceres

Prioritāte	Stratēģiskais mērķis	Uzdevums
		<ul style="list-style-type: none">Izveidot veselības aprūpes iestādi, kas nodrošinātu pamata medicīnas pakalpojumus ciema iedzīvotājiemSakārtot centralizētās ūdensapgādes un kanalizācijas sistēmas, lai uzlabotu dzīves kvalitāti

4 Rīcības un investīciju plāns

4.1 Ciemā plānotie pasākumi, to īstenošanas laiks un īstenotājs

Nr. p.k.	Projekts / aktivitāte	Atsauce uz Attīstības programmu	Īstenotājs	Īstenošanas termiņi			
				Patstāvīgi	Īstermiņa (līdz 2027.)	Vidēja termiņa (līdz 2029.)	Ilgtermiņa (pēc 2037.)
1.	Transporta infrastruktūra						
1.1.	Sakārtot gājēju pievedceļus jaunajam stacijas peronam	C6.3.1.1.					
1.2.	Ierīkot apgaismojumu un gājēju trotuārus maģistrālajās ielās, Skautu ielā (posmā no dzelzceļa pārbrauktuves līdz Kāpām), Dzirnupes ielā (no dzelzceļa pārbrauktuves līdz Dzirnupes tiltam), Viršu ielā (no krustojuma ar Dzirnupes ielu līdz Malienas ielai), Sergū ielā (no Dimantu ielas līdz Laimdotas ielai)	C3.2.3.2., C4.2.2.1., C6.3.1.2., Ā3.1.3.1., Ā6.1.2.4., C3.1.2.1., C3.1.2.2.					
1.3.	Izveidot velo ceļņus un apgaismotas gājēju takas (t.sk., Skautu ielā), izvietot soliņus gar ceļiem	C3.2.3.2., C4.2.2.1., C6.3.1.2., Ā3.1.3.1., Ā6.1.2.4., C3.1.2.1.					
1.4.	Attīstīt dambi, ierīkojot tajā gājēju un velo ceļņus	C6.4.1.6.					
1.5.	Uzlabot Piejūras ielas norādes un izvietot norādi, ka tā ir Pārgauja, izvietot ielu nosaukumu zīmes krustojumos						
1.6.	Nojaukt graustus un necaurspīdīgos žogus	Ā5.2.4.5.					
1.7.	Uzlabot transporta infrastruktūru, t.sk., Skautu ielā (no Mazās Lilastes ielas līdz pagriezienam uz Jūras ielu), Jūraskrastu ielā (200 m garumā no dzelzceļa pārbrauktuves),	C3.1.2.1.*					

Ādažu novada Gaujas ciema attīstības plāns līdz 2027.gadam un ilgtermiņa ieceres

Nr. p.k.	Projekts / aktivitāte	Atsauce uz Attīstības programmu	Īstenotājs	Īstenošanas termiņi			
				Patstāvīgi	Īstermiņa (līdz 2027.)	Vidēja termiņa (līdz 2029.)	Ilgtermiņa (pēc 2037.)
	Mazās Lilastes iela (no nr. 11 līdz nr. 37)						
1.8.	Izveidot ceļa horizontālo marķējumu Dzirnupes ielai						
1.9.	Uzlābot satiksmes drošību, nosakot Dzirnupes ielā maksimālo braukšanas ātrumu 50 km/h, izbūvējot ātrumvalni (pie "ZONA 30" zīmēm, pie veikala kafejnīcas "Ievas" zīmes 30 km/h darbības zonā)	C3.1.1.4.*					
1.10.	Skautu ielas "ZONA 30" zīmi pārvietot uz vietu, kur reāli sākas apbūve	C3.1.1.4.*					
1.11.							
1.12.							
2.	Sabiedriskais transports						
2.1.	Uzlābot sabiedriskā transporta pieejamību, palielinot reisu skaitu uz Ādažiem un Carnikavu	C6.3.1.1., Ā14.1.2.7.					
2.2.	Izveidot pieturu pie veikala, nodrošinot ērtāku piekļuvi iedzīvotājiem						
2.3.	Izveidot Park & Ride stāvvietas pie dzelzceļa stacijas	C6.3.1.4.*, C6.3.1.1.					
2.4.	Sakārtot velo stāvvietu pie Gaujas dzelzceļa stacijas	C6.3.1.1., C6.3.1.4.					
2.5.							
2.6.							
3.	Teritorijas labiekārtošana						
3.1.	Atjaunot un izbūvēt sporta un bērnu laukumus	Ā5.1.1.2.*, C10.1.1.2.					
3.2.	Izveidot volejbola laukumu pie Gaujas un Skautu ielas peldvietas	Ā5.1.1.2.*, C10.1.1.2.					
3.3.	Labiekārtot parkus, atpūtas vietas un peldvietas	Ā5.1.1.1., Ā4.1.1.1.,					

Ādažu novada Gaujas ciema attīstības plāns līdz 2027.gadam un ilgtermiņa ieceres

Nr. p.k.	Projekts / aktivitāte	Atsauce uz Attīstības programmu	Īstenotājs	Īstenošanas termiņi			
				Patstāvīgi	Īstermiņa (līdz 2027.)	Vidēja termiņa (līdz 2029.)	Ilgtermiņa (pēc 2037.)
		Ā4.1.1.4., C4.2.2.5.					
3.4.	Izvietot puķu podus uz gājēju tilta malām	Ā5.1.1.1.					
3.5.	Gar ceļiem izvietot atkritumu urnas	Ā5.1.4.1.					
3.6.	Uz takām izvietot norādi "Ko atnesi, to aiznes!"	Ā5.1.4.3.					
3.7.	Labiekārtot takas līdz jūrai, lai tās būtu pieejamas arī cilvēkiem ar bērnu ratiem	C3.1.2.3., C3.1.4.1., Ā4.1.1.5.					
3.8.							
3.9.							
4.	Vide						
4.1.	Rīkot talkas biežāk nekā vienu reizi gadā	C5.2.4.1.					
4.2.	Izveidot atkritumu šķirošanas vietas	Ā5.1.4.2., C5.1.4.1., C5.1.4.2.					
4.3.	Ierobežot koku izciršanu jaunajos apbūves gabalos	C5.2.4.1.					
4.4.	Attīstīt ciemu videi draudzīgi	C5.2.4.1.					
4.5.	Nodrošināt centralizētu ūdensapgādi un kanalizācijas sistēmas	C1.1.2.1., Ā1.1.2.4., C6.4.1.1.					
4.6.	Sakārtot kooperatīva "Saule" meliorāciju	C2.1.2.2.*, C6.4.1.5.*					
4.7.							
4.8.							
5.	Kopiena						
5.1.	Izveidot Gaujas ciema biedrību, kas pārstāvētu iedzīvotāju intereses	Ā12.2.1.1., Ā15.1.2.2.					
5.2.	Izveidot ciemata pārstāvniecību un iecelt atbildīgos par komunikāciju ar pašvaldību	Ā12.2.1.1., Ā15.1.2.2.					
5.3.	Organizēt sapulces un meklēt aktīvus iedzīvotājus, kas iesaistītos ciema attīstībā	Ā12.2.1.1., Ā15.1.2.2.					
5.4.	Iedzīvotājus iesaistīt lēmumu pieņemšanā,	C8.4.1.2., Ā13.2.1.1.					

Ādažu novada Gaujas ciema attīstības plāns līdz 2027.gadam un ilgtermiņa ieceres

Nr. p.k.	Projekts / aktivitāte	Atsauce uz Attīstības programmu	Īstenotājs	Īstenošanas termiņi			
				Patstāvīgi	Īstermiņa (līdz 2027.)	Vidēja termiņa (līdz 2029.)	Ilgtermiņa (pēc 2037.)
	veicot aptaujas un diskusijas						
5.5.	Izveidot kopienas pulcēšanās vietu pašvaldības īpašumā	Ā5.1.2.7.* , C5.1.2.10.*					
5.6.							
5.7.							
6.	Citas jomas						
6.1.	Veicināt jaunu tirdzniecības un pakalpojumu vietu attīstību	Ā4.1.1.3. , Ā7.1.2.1. , C7.1.4.1. , Ā14.1.2.22. , C4.1.1.9.					
6.2.	Paplašināt optisko internetu vai 5G pārklājumu	Ā1.1.1.3. , Ā1.1.3.1.					
6.3.	Izveidot veselības aprūpes iestādi ciemā						
6.4.	Izveidot ēdināšanas vietu pie jūras vasaras sezonā	Ā4.1.1.3. , Ā7.1.2.1. , Ā14.1.2.22. , C4.1.1.9.					
6.5.	Nodrošināt regulētu apbūvi, lai saglabātu ciema harmonisku attīstību						
6.6.	Izvietot informācijas stendus pie veikala un ziņojumu dēļiem par aktualitātēm	Ā5.1.1.1.					
6.7.	Izstrādāt veidu, kā efektīvi nodot informāciju pašvaldībai (aptaujas, digitālas platformas)	C8.4.1.2. , Ā13.2.1.1. , Ā15.1.3.2.					
6.8.							
6.9.							

* Attīstības programmas pasākumā jāpievieno atsauce uz konkrēto objektu

Teksts tiks papildināts atbilstoši iedzīvotāju ierosinājumam.

4.2 Finanšu resursi un iespējamie investīciju avoti

Teksts tiks veidots pēc iepriekšējo nodaļu saskaņošanas.

5 Uzraudzības un novērtēšanas sistēma

Ciema attīstības plānā ir noteikta attīstības vīzija, attīstības prioritātes, stratēģiskie mērķi un to sasniegšanai noteikti pasākumi līdz 2027. gadam. Investīciju plāns ir izvirzīto prioritāšu, to mērķu un pasākumu īstenošanas instruments ciemam nepieciešamo investīciju plānošanai. Projektu īstenošanai plānots piesaistīt pašvaldības, valsts, Eiropas Savienības un citus finanšu resursus. Projektus var realizēt gan vietējā kopiena, gan pašvaldība, saskaņā ar ieviešanas brīdī esošo situāciju un resursu pieejamību.

Gaujas ciema attīstības plāna uzraudzībai ir noteikti rādītāji, kas palīdzēs novērtēt, vai un cik veiksmīgi tiek īstenoti plāna mērķi un uzdevumi.

Rādītāja nosaukums	Bāzes rādītājs (2024)	Vēlamais rādītājs (2027)
Iedzīvotāju īpatsvars, kas jūtas piederīgi savai kopienai / ciemam*	72%	>80%
Iedzīvotāju īpatsvars, kas ir apmierināts vai drīzāk apmierināts ar teritorijas labiekārtojumu ciemā*	17%	>30%
Iedzīvotāju īpatsvars, kas ir apmierināts vai drīzāk apmierināts ar iespēju iesaistīties sava ciema attīstības plānošanā, attīstībā*	31%	>40%
Realizēto plāna projektu skaits	0	

* rādītājs noteikts, veicot iedzīvotāju aptauju

Rādītāji tiks uzraudzīti, lai izvērtētu progresu, veiktu nepieciešamās korekcijas esošajā dokumentā un sniegtu priekšlikumus nākamā ciema attīstības plāna izstrādei. Tie tiks analizēti pēc nepieciešamības, kā arī veicot Ādažu novada attīstības programmas monitoringu (reizi trīs gados attīstības programmas uzraudzības ziņojums tiks papildināts ar pārskatu par ciemu attīstības plānu īstenošanu, izvērtējot galvenos sasniegumus un problēmas). Par ciema attīstības plāna uzraudzību ir atbildīga Attīstības un projektu nodaļa. Tās galvenais uzdevums ir vadīt un koordinēt uzraudzības procesu, identificējot, vai ciema plānā definēto rādītāju sasniegšana norit atbilstoši plānotajam. Uzraudzības procesā tiek iesaistīti arī iedzīvotāju padomes locekļi, vietējā kopiena, kā arī pašvaldības speciālisti un struktūrvienības, kas rīcības plānā norādīti kā atbildīgie par aktivitāšu izpildi vai projektu īstenošanu. Ciema attīstības plāna aktualizācija var notikt, aktualizējot Ādažu novada attīstības programmu.

Pielikumi

Sanāksmju laikā sniegtā informācija

04.09.2024., Gauja

Kopienas stiprināšana:

- Šobrīd nav kopienas.
- Salūtā ir aktīvi cilvēki.
- Nepieciešamas aktivitātes jauniešiem.
- Cilvēku kultūra!
- Kur pulcēties ārkārtas gadījumā?
- Forši kaimiņi un cilvēki
- Nav kopienas

Transporta infrastruktūra:

- Kāpēc uzlikti 30 km / h?
- Sētas pārāk tuvu ielām. Ir grūti izbraukt, bet tiek apgalvots, ka viss kārtībā.
- Piejūras iela ir izbūvēta, bet to nevar atrast
- Ceļš uz jūru drausmīgs, tur var nokļūt tikai ar traktoru
- Pārgaujas iela – vajag norādes
- Vāca parakstus, lai būtu apgaismojums no stacijas līdz kāpām.
- No Liepas ielas uzbēra drupināto asfaltu.
- Pasta mašīna braukā, pārkāpjot ātrumu!
- Priedkalnu ielu jātīra ziemā! Tur ir 100 gadīga māja "Priedkalni", kurā dzīvo vecs cilvēks.
- Vajadzēja izveidot stāvvietas.
- Jāizveido pietura pie veikala – skolēniem u.c. cilvēkiem nav kur palikt (īpaši ziemā vai sliktā laikā)
- Sabojāts iebraucamais ceļš pie veikala – fūres brauc, ved materiālus dzelzceļa veidotajai infrastruktūrai.
- Ziemā nekad netiek iztīrīts stāvlaukums pie veikala, pie pašvaldības ceļa.
- Nav pāreja pie pieturas.
- Pie dzelzceļa jāveido Park & Ride. Nepieciešams iedzīvotājiem, kas brauc uz Rīgu.
- Ir bīstami pārvietoties pa ielām
- Nav apgaismojums
- Jāsalabo Pārgaujas ielas bedres
- Nepieciešamas apgaismotas ielas pie stacijas un Metānu ielas
- Vajag apgaismojumu uz maģistrālajām ielām (Skautu un Dzirnupes ielām)
- Nepieciešamas ietves uz maģistrālajām ielām (Skautu un Dzirnupes ielām)
- Jāuzlabo Jūraskrasta ielas segums pie dzelzceļa stacijas pārbrauktuves
- Uz dambja varētu ierīkot gājēju un velo celiņu
- Dzirnupes ielā atļauto braukšanas ātrumu noteikt 50km/h, jo žogi ir uzcelti pa tuvu
- Lūdzu atstāt katru 2 vai trešo lampiņu ieslēgtu uz tilta. Apgaismojums tiek izslēgts plkst. 24.00

- Attīstīt dambi, vajag labiekārtotu dambi gājējiem un velo

Vide, dabas aizsardzība:

- Kā nokļūt līdz jūrai?
- Neizzāģēti koki (bīstamie, kas atrodas privātterritorijās).
- Meliorācijas ar pašvaldības akceptu ir apbūvētas.
- Jāsakārto meliorācija, Gaujas ciemos kooperatīvā
- Vecas meliorācijas sistēmas. Par meliorācijas grāvjiem jau 7 gadus raksta (īpašumi applūst, jo kāds ir aizbēris grāvjus).
- Kooperatīva "Saule" meliorācija jāsakārto
- Ir par atkritumu šķirošanu. Grib šķirotu atkritumu laukumu. Kādreiz bija iespēja šķirot atkritumus, apkārt mētājās daudz mazāk atkritumi.
- "Saules" (?), "Salūtu" (?) – par atkritumiem?
- Dzīvo Piejūras dabas parkā. Vajag atkritumu urnas.
- Ne visiem iedzīvotājiem ir noslēgti atkritumu apsaimniekošanas līgumi. Daļa cilvēku savus atkritumu atstāj Gaujas stacijā.
- Komunālserviss neplāno atjaunot šķirotu atkritumu konteineru izvietojumu, jo cilvēki tur samet arī nešķirotos atkritumus.
- Ieteikums pie atkritumu urnām izvietot kameras – lai cilvēkus mācītu.
- Sabiedrībai kopumā ir jāaug, lai apkārtnē nebūtu miskaste.
- Uz jūras pusi ejot var vākt stikla pudeles. 1 talkošana neder. Nav neviena konteineru ne pa ceļam uz jūru, ne pie ezera.
- Nav oficiāli labiekārtota vieta.
- Par tūristu atkritumiem – uz takām jāliek zīmītes "Ko atnesi, to aiznes!"
- Jāliek pamācošas zīmes tūristiem
- Pretī veikalam ir nokaltusi priede (privātīpašumā)
- Nekopj pie ceļa.
- Pie jūras tika nozāģēti koki, bet atstāti 0,5 m gari celmi. Kāpēc?
- Šogad talkā nebija kur likt maisus.
- Pietrūkst puķu podi publiskā ārtelpā. Varētu izvietot puķu podus uz gājēju tilta.
- Gar ceļu kaut kur nepieciešams izvietot soliņus! Piemēram, pieturā.
- Ciemā ir Jūra, Gauja un skaista daba
- Ir miers
- Ir augsts grunts ūdens
- Trūkst šķirojamo atkritumu konteineri
- Jāuzliek norādi, ka tā ir Pārgauja
- Nepieciešamas labiekārtotas takas līdz jūrai
- Atkritumu urnas publiskās vietās. Pa ceļam uz jūru un Garezeriem
- Jāuzsāk intensīva pārbaude par atkritumu līgumiem un to obligātu noslēgšanu
- Novākt sausos un pus nogāztos kokus ceļa malās, pie īpašniekiem
- Jāierobežo koku izciršana jaunajos apbūves gabalos
- Saglabāt vides kvalitāti un samazināt koku izgāšanos vētrās

Uzņēmējdarbība, tās attīstība:

- Ir veikals un kafejnīca

Sabiedriskais transports:

- No stacijas jāiet cauri privātīpašumu teritorijām.
- Sabiedriskais transports ir OK.
- Jāsakārto gājēju pievedceļi jaunajam stacijas peronam
- Jāattīsta sabiedriskā transporta infrastruktūra

Komunikācija:

- Slikta pieredze ar komunālservisu (aizvainojošas, nepatīkamas sarunas).
- Nav sniegtas atbildes.
- Cilvēki nav sadzirdēti jautājumā par meliorācijas sistēmas atjaunošanu.
- Grib būt uzklasīti.
- Komunālservisam jāierodas Siguļu ciema sanāksmē.
- Nebija pietiekoši daudz informācijas par šo pasākumu!
- Informācija par aktualitātēm jāliek pie veikala, pie ziņojumu dēļa.
- Būvvaldei un CKS ir jāieklausās iedzīvotājos un pieņemtajos likumos

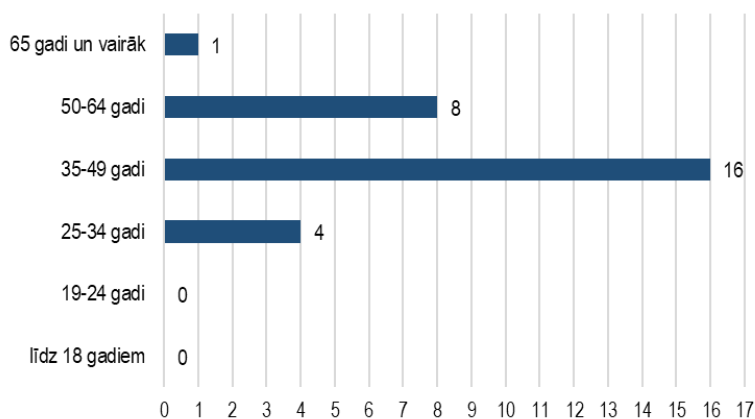
Teritorijas izmaiņas, teritorijas plānošana:

- Visas mājas nav nodotas ekspluatācijā.
- Pašvaldība nepilda savus pienākumus (meliorācija).
- Gauja ir atstāta novārtā.
- Bērnu rotaļu laukums nav apgaismots, nepieciešams atjaunot iekārtas.
- Pašvaldības policija brauc.
- Teritorijas pozitīvā puse – ciems atrodas ļoti labā lokācijā, ir tuvu dzelzceļa stacija.
- Negrib, lai ciemu pārāk apbūvē.
- Bērnu laukumā ir bīstamas šūpoles.
- Jauniešiem nav kur sportot
- Nav bērnu laukumi

Iedzīvotāju aptaujas rezultāti

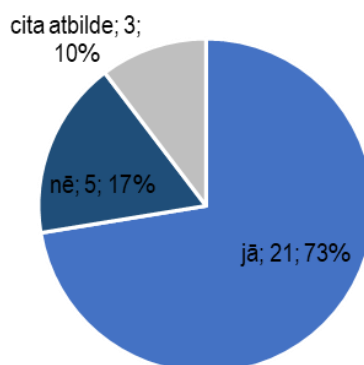
Lai noskaidrot Ādažu novada iedzīvotāju viedokli par situāciju savā ciemā un vēlamajām tā izmaiņām līdz 2027.gadam, tika organizēta iedzīvotāju aptauja. Aptauja tika veikta, organizējot to attālināti (https://ej.uz/Adazu_ciemi), laika posmā no 01.05.2024. līdz 31.10.2024. Informācija par aptauju bija pieejama pašvaldības tīmekļa vietnē, kur ciemu attīstības plānu izstrādes procesam izveidota atsevišķa sadaļa “Aktualitātes” / “Sabiedrības līdzdalība” / “Ciemu/apkaimju attīstības plāni” (<https://www.adazunovads.lv/lv/cienuapkaimju-attistibas-plani>). Aptaujas elektroniskā anketa iedzīvotājiem tika izplatīta, izmantojot pašvaldības Facebook kontu (<https://www.facebook.com/adazilv/>), kā arī vietējo apkaimju Facebook konus. No Gaujas ciema aptaujā piedalījās 29 respondenti.

Aptaujā tika pārstāvētas vecuma grupas no 25 gadiem, tomēr pārsvarā (55%) respondenti bija vecumā no 35 līdz 49 gadiem.



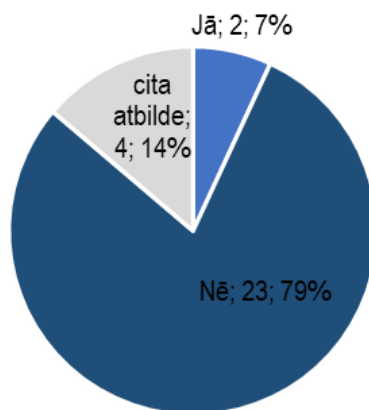
1.attēls **Atbildes uz jautājumu “2. Jūsu vecuma”**

Lielākā daļa (72%) aptaujas dalībnieku jūtas piederīgi savai kopienai / ciemam. Cilvēki, kas atzīmēja “cita atbilde”, norādīja, ka ir nesen pārvākušies vai tikai drīz sāks tur dzīvot.



2.attēls **Atbildes uz jautājumu “3. Vai jūtaties piederīgs savai kopienai / ciemam?”**

Atbildot uz jautājumu “Vai jūsu kopienai / ciemam ir vienota identitāte?”, apstiprinoši atbildēja tikai 7% respondentu, bet lielākā daļa (79%) no viņiem uzskata, ka Gaujas kopienai / ciemam nav vienota identitāte. Norādot “cita atbilde”, respondenti rakstīja, ka: ir grūti pateikt; pagaidām neesmu izjutis, bet redzu potenciālu; pagaidām nē; kā kurā jautājumā.

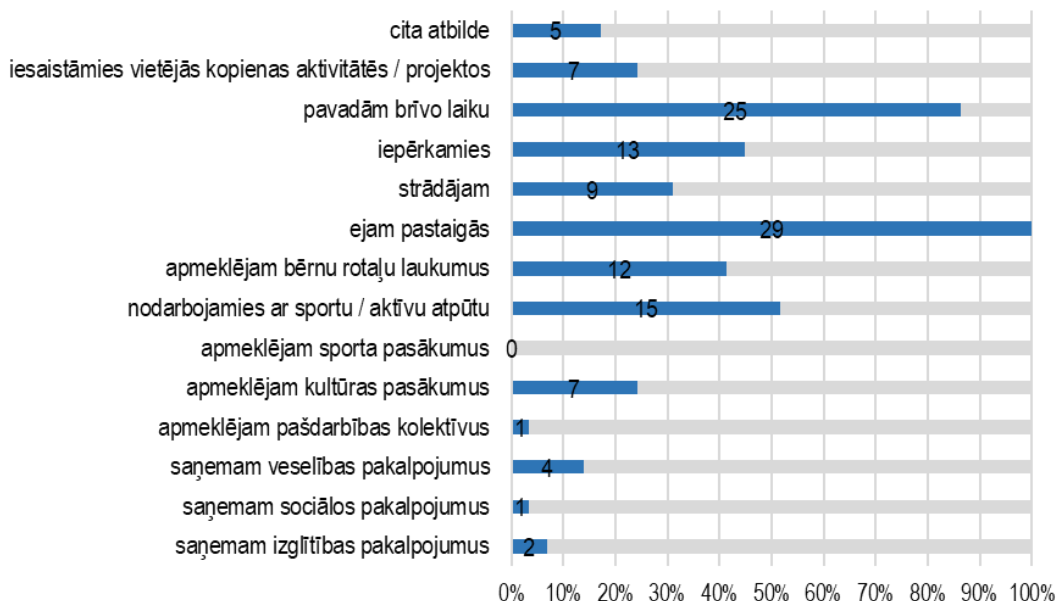


3.attēls Atbildes uz jautājumu "4. Vai Jūsu kopienai / ciemam ir vienota identitāte?"

Kā savas kopienas / ciema vērtības tika norādīts:

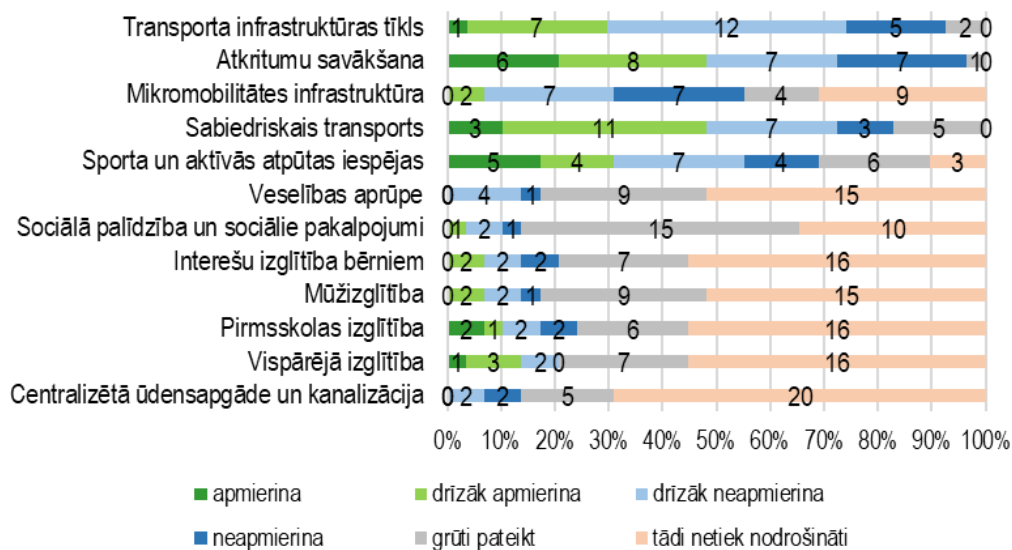
- Saglabāta vēsturiskā ciema apbūve.
- Labas kaimiņattiecības. Atbalsts viens otram. (2x)
- Vieta atpūtai pie dabas, daba, svaigs gaiss, mīlestība pret dabu, mežs. (10x)
- Klusums, miers. (2x)
- Grūti atbildēt, jo ciemā nav organizētas kopienas.
- Nav vienoto vērtību, vismaz man zināmas.
- Uzlabot un rūpēties par mūsu apkārtnes labklājību.
- Ģimenē.
- Drošība.
- Piejūra. (3x)
- Gauja.
- Garezeri.
- Sakopta vide. (4x)
- Draudzīga kaimiņu būšana, kaimiņi. (2x)
- Lokācija.
- Saglabājot vidi, uzlabot kopīgo infrastruktūru un drošību.
- Daudz ūdens. (2x)
- Dzelzceļš.
- Bērniem draudzīga vide, visiem draudzīga vide.

Visi Gaujas ciema respondenti savā ciemā dodas pastaigās (100%), liela daļa tur pavada brīvo laiku (86%), nodarbojas ar sportu / aktīvo atpūtu (52%). Pie citām atbildēm tika norādīts, ka Gaujā nav organizētu aktivitāšu; kopjam koplietošanas teritoriju – mežu un peldvietu; kopjam dārzu.



4.attēls Atbildes uz jautājumu “6. Kādas darbības Jūs / Jūsu ģimenes locekļi veicat savā ciemā?”

Novērtējot dažādu pakalpojumu un jomu pieejamību Gaujas ciemā, respondenti vislabāk novērtē atkritumu savākšanu (apmierināti vai drīzāk apmierināti ir 48%) un sabiedrisko transportu (48%). Visvairāk neapmierināti vai drīzāk neapmierināti respondenti ir ar transporta infrastruktūras tīklu (63%), mikromobilitātes infrastruktūru (48%), atkritumu savākšanu (48%).

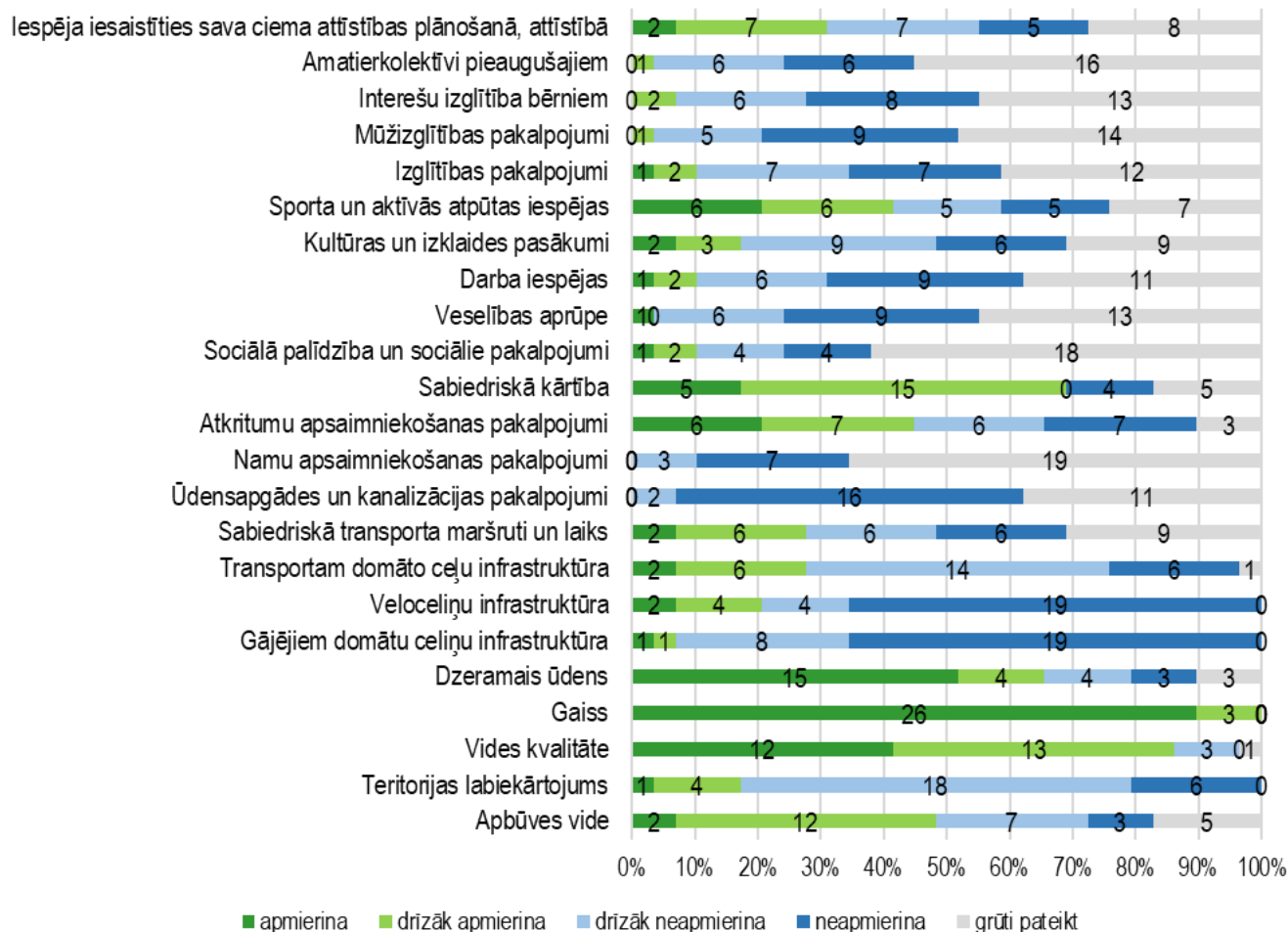


5.attēls Atbildes uz jautājumu “7. Novērtējiet, kāda ir šādu pakalpojumu un jomu PIEEJAMĪBA Jūsu ciemā”

Atbildot uz jautājumu “Novērtējiet, kāda ir KVALITĀTE šādās jomās Jūsu ciemā”, visi Gaujas ciema iedzīvotāji (to, ka tā apmierina vai drīzāk apmierina, norādīja 100% respondentu) visaugstāk novērtēja gaisa kvalitāti. Vairāk kā puse no respondentiem norādīja, ka viņus apmierina, vai drīzāk apmierina vides kvalitāte (86%), sabiedriskā kārtība (69%), dzeramais ūdens (66%). Vissliktākā kvalitāte ir gājējiem domātai celiņu infrastruktūrai (93%), teritorijas labiekārtojumam (83%), veloceļu infrastruktūrai (79%), transportam domāto ceļu

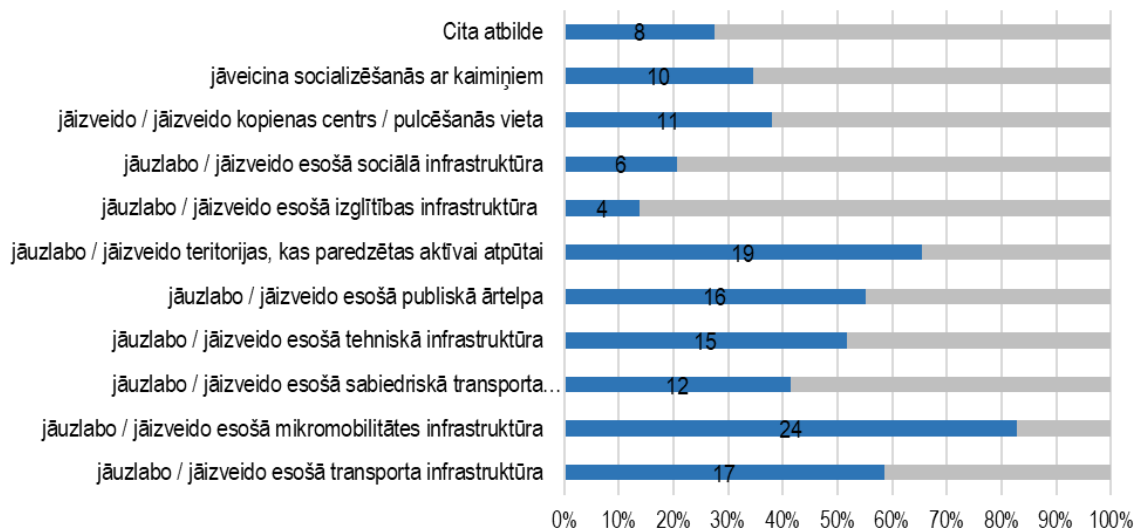
Ādažu novada Gaujas ciema attīstības plāns līdz 2027.gadam un ilgtermiņa ieceres

infrastruktūrai (69%), ūdensapgādes un kanalizācijas pakalpojumiem (62%), veselības aprūpei (52%), darba iespējām (52%), kultūras un izklaides pasākumiem (52%).



6.attēls Atbildes uz jautājumu "8. Novērtējiet, kāda ir KVALITĀTE šādās jomās Jūsu ciemā"

Gaujas ciemā vai tā tuvumā būtu nepieciešams izveidot mikromobilitātes infrastruktūru (83%), teritorijas, kas paredzētas aktīvai atpūtai (66%), esošo transporta infrastruktūru (59%), uzlabot publisko ārtelpu (55%), uzlabot esošo tehnisko infrastruktūru (52%). To, ka ciemā būtu jāveido kopienas centrs / pulcēšanās vieta, norādīja 38% respondentu.



7.attēls Atbildes uz jautājumu "9. Kas būtu jāuzlabo Jūsu ciemā, lai uzlabotu jūsu kopienas dzīves kvalitāti (var norādīt vairākas atbildes)? Ciemā / tā tuvumā"

Kā galvenās problēmas Gaujas ciemā iedzīvotāji norāda:

- **Transporta jomā:**

- Pašvaldība ziemā netīra iebraucamo ceļu.
- Nav gājēju un velo celiņu, t.sk., no "Kāpām" līdz stacijai "Gauja". Gājēji pārvietojas pa to pašu ielu/ceļu kā autotransports. Nav nedz trotuāra vai kā savādāk nodalītas joslas. Nav velo ceļu – bērniem nav droši šķērsot ielas. (4x)
- Nav nakts apgaismojuma. Nepieciešams apgaismojums, pie stacijas un autobusa pieturas, lai var no dz/c stacijas tikt normāli mājās, apgaismojums gājēju tiltam arī vēlākās stundās. (9x)
- Autostāvvietā pie dz/c st.
- Gājēju kustība pa ceļa braucamo daļu Dzirnupes ielā.
- Nav ietves uz galvenās ielas (Skautu iela) drošai iespējai pārvietoties. (2x)
- Nav sakārtots ceļš uz jūru. Nepieņemama ceļa kvalitāte uz jūru! (5x)
- Ceļu tīrīšana ziemas mēnešos.
- Nav apgaismojums ceļā uz vilciena staciju (Metāna iela). (2x)
- Ļoti šaurās ielas, nav drošība. Mašīnas traucas ar ātrumu 50km/h, blakus gājējiem, velosipēdistiem un bērniem.
- Nav gājēju ceļš līdz stacijai.
- Neatļauta auto novietošana uz šaurām ielām tādējādi apgrūtinot vai ierobežojot vietējo iedzīvotāju pārvietošanos un atkritumu izvešanas nodrošināšanu.
- Ceļu kvalitāte, nesakārtota ceļu infrastruktūra. (3x)
- Iela/ceļš no Gaujas stacijas līdz "Kāpas". Ceļš tiek pielabots, taču pamatā sastāv no ielāpiem. Tas vienkārši jūk ārā.
- Labiekārtot autobusa pieturu pie veikala.
- Pārgaujas ielas bedres sariktēt.
- Metāna ielas seguma sliktais stāvoklis.
- Nepieciešams stāvlaukums pie stacijas ar apgaismojumu un novērošanas kamerām.

- **Vides, teritorijas labiekārtošanas jomā:**

- Par maz atkritumu urnas. Cilvēki izmet savus atkritumus neatļautās vietās.

- Gaujā nav viena liela spēļu laukuma bērniem un jauniešiem. Esošais bērnu rotaļu laukums netiek pienācīgi apsaimniekots. Kā arī tas ir novecojis. (4x)
- Nav labiekārtota pastaigu taka gar Gauju uz jūru. Jūras sasniedzamība ar bērnu ratiem apgrūtināta. (2x)
- Nav šķiroto atkritumu konteineri, atkritumi sabiedriskās vietās. (3x)
- Atkritumu izvešana, īpaši ziemā. (2x)
- Upē laivas tā pat – ignorē peldētājus, traucas garām pāris metru attālumā.
- Sporta un aktīvās atpūtas infrastruktūras trūkums.
- Gauja, kāpas.
- Vasarnieki, kas piedražo Gauju, vides aktīvisti, kas liedz atpūtu pie Gaujas ietekas vasarā.
- Mans dārzs ir kanāla Garezeri-Gauja malā un ūdens kanālā ir tik augsts, ka dārzs visu vasaru ir slapjš un nav lietojams dzīvošanai un augi iet bojā. Šovasar sliktāk nekā iepriekš. arī citur kanāla malā ir applūdušas vietas un jau nosliukuši, izgāzušies koki.
- **Komunālo u.c. pakalpojumu jomā:**
 - Centrālās (tehniskā) ūdens apgādes sistēmas stāvoklis un centrālās kanalizācijas sistēmas neesamība. Ūdens apgādes sistēma ir novecojusi un tikai neliela daļa ciema iedzīvotāju ir gatavi un spējīgi katru gadu finansiāli līdzdarboties, lai tā joprojām būtu kaut cik funkcionējoša vasaras sezonā. (3x)
 - Nav skaidrs, par ko katru gadu tiek maksāts liels NĪN pašvaldībai, ja iedzīvotājiem netiek nodrošināti pamatpakalpojumi.
 - Vasaras sezonas laikā, ļoti nestabils internets, kas apgrūtina attālināto darbu un uzņēmuma vadīšanu. Ļoti nepieciešama optiskā vai 5g tīkla izbūve. (2x)
- **Sabiedriskā transporta jomā:**
 - Sabiedriskais transports uz Carnikavu, Ādažiem – biežāk.
 - Nokļūšana ar sabiedrisko transportu uz darbu Ādažos, mainīgs maršruta garums, un daudzums, kas atkarīgs no skolēnu brīvlaikiem!
 - Nokļūšana līdz Carnikavas vidusskolai drošā veidā. Nokļūšana līdz Ādažiem uz pulciņiem.
- **Kopienas stiprināšanas jomā:**
 - Nav vienota centra pašvaldības un ciema iedzīvotāju kopīgām iniciatīvām.
 - Nav vietas, kur pulcēties kopienai.
- **Sabiedriskā kārtība:**
 - Nav droša sajūta par satiksmi Gaujas upē – motorlaivas, motocikli, supi, peldētāji, - brīvdienās bail skatīties. vai tur ir kādi zināmi noteikumi? (2x)
- **Citi jautājumi:**
 - Dsk kāpas nav veikals.
 - Veselības aprūpe.

Runājot par sava **ciema un kopienas nākotni**, Gaujas ciema iedzīvotāji norāda, ka ciemā jābūt:

- Sakārota apkārtnē ar atkritumu urnām. Sakoptu ciemu, kurā iedzīvotāji rūpējas gan par savu sētu, gan arī apkārtni aiz tās (5x)
- Jābūt velo celiņiem, ietvēm, apgaismojumam. (2x)
- Jābūt spēļu laukumam bērniem.
- Draudzīgs daudzpusīgs dažādu cilvēku kopums.
- Ka tiktu izveidota Gaujas ciema pārstāvniecība, kas iestātos par ciemam svarīgo jautājumu risināšanu.
- Ciemu vairāk redzu kā vietu, kur cilvēki dzīvo, bet strādā citur. Pamatā šeit jābūt iespējām izbaudīt Gaujas, jūras un kopumā dabas tuvumu.

- Infrastruktūrai un pakalpojumiem jābūt tādiem, lai būtu ērti un droši ikdienā pavadīt ciema apkārtnē brīvo laiku. (3x)
- Regulēta apbūve.
- Vienotu.
- Normāla labiekārtota peldvieta un laivu piestātne.
- Aizvien pieaugoša ziemas māju apdzīvotība, attiecīgi aktīvāka kopienas dzīve un nepieciešamības pēc infrastruktūras uzlabojumiem, kas pielāgota iedzīvotājiem arī ziemā.
- Drošu, labiekārtotu.
- Uzlabot iedzīvotāju nokļūšanu uz citiem novada ciemiem un blakus pilsētām – veloceliņi, gājēju ietves, apgaismojums.
- Uzlabot savstarpējo kaimiņu sadarbību un viedokļu apmaiņu ciema ietvaros.
- Ģimenēm droša un mūsdienu dzīves līmenim atbilstoša vide, kur iedzīvotājam ir iespēja saņemt sabiedriskos pakalpojumus vismaz adekvātā līmenī. Šobrīd viss balstās tikai uz atsevišķu iedzīvotāju iniciatīvu.
- Vidē iekļaujošas infrastruktūras sakārtošana un izveide.
- Tīra, patīkama, droša vieta dzīvošanai (un ne tikai vasaras sezonā) ar elementāri sakārtotu infrastruktūru, kas kaut nedaudz piemērota arī gājējiem/velobraucējiem.
- Kopīgus svētkus, pasākumus.
- Lai vairāk būtu vietas kur spēlēt bērniem.
- Lai tiktu izveidoti trošuāri un ceļi. (2x)
- Ar sakārtotu īpašumu teritoriālās nosacījumu izpildes.
- Sakārtotu dzirnupes ielu, novāktus graustus, necaurspīdīgus žogus, atsavinot teritorijas, lai iela ir vasarā droši izbraucama.
- Guļamciema.
- Saulainu, jautru, atvērtu, komunikablu, gaišu, ar iespēju komunicēt.
- Stabila kopiena ar vietu, kur pulcēties, sakārtota ceļu un vides infrastruktūra.
- Sportisku.
- Ar labu infrastruktūru.
- Dabai draudzīgu.
- Draudzīga, mierīga sadzīve.
- Veselības iestādes.
- Drošu bērniem – infrastruktūra, velo un gājēju celiņi. Peldvietas un atpūtas vietas pie ezera.
- Vēlos redzēt attīstītu piejūras ciematu. Ar labu infrastruktūru, pastaigu takām, velo trasēm, atpūtu vietām. Ar izklaides/ēdināšanas vietām pie jūras, vasaras sezonā.
- Ar labu internetu.

Ieteikumi kopienas savstarpējai sadarbībai un vides kvalitātes uzlabošanai Gaujas ciemā:

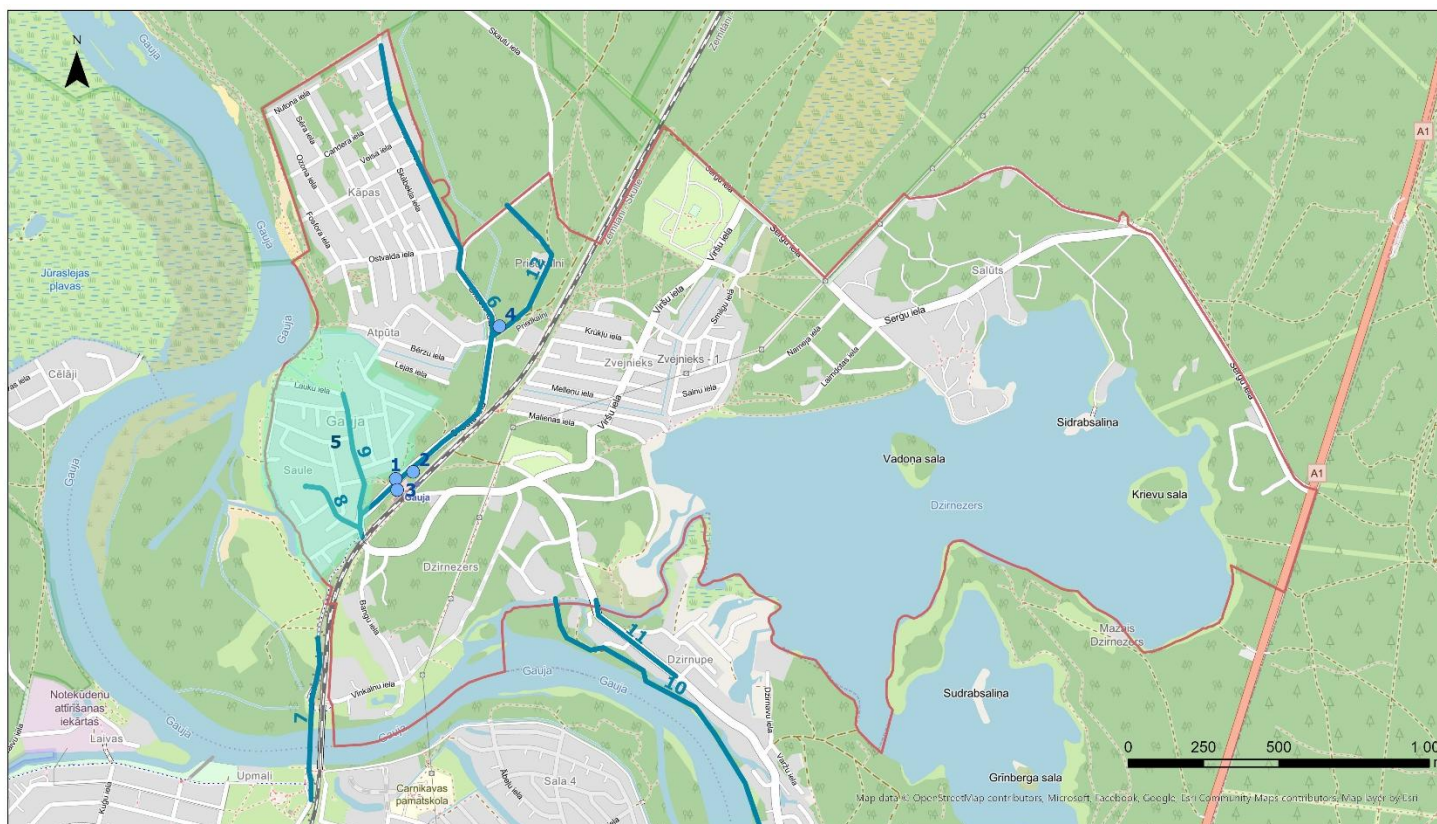
- Uztaisīt vienu atpūtas vietu ar krēsliem ugunsкура vietu, spēļu laukumu bērniem u.tml.
- Vispār viss sākas ar ceļiem, sakārtot visas bedres un uzlikt apgaismojumu.
- Uzlikt atkritumu urnas.
- Dārza atkritumu kontrole. Piesārņo mežu.
- Aktivitāšu centra izbūve.
- Jārīko sapulce un tādejādi jāatrod cilvēki, kas gatavi aktīvi darboties.
- Jāatrod veids kā nodot informāciju par nepieciešamo ciema uzlabošanai pašvaldībai. Šī aptauja jau arī ir labs instruments, paldies par to! Bet iespējams efektīvāk būtu veidot arī aktīvu kopienu, vai vienu Gaujas ciema biedrību?!
- Vairāk kopīgu pasākumu.
- Nepieciešams aktivizēt iedzīvotāju iesaisti.

- Katram iedzīvotājam ir atkritumu kontainers, bet viesi, ceļotāji piegružo apkārtni, jo nav jau miskaste, kur mest atkritumus.
- Lai arī pašlaik aktīvi nemeklēju kopienas sadarbības iespējas, man daudz svarīgāka ir dzīves vides kvalitāte ciemā.
- Būtu jāsāk ar pamatpakalpojumiem – centralizēta ūdens sistēmas pieejamība, ko uztur un apsaimnieko pašvaldības dienesti, kā arī centrālās kanalizācijas sistēmas pieejamība.
- Autostāvvietu un velonovietni pie Gaujas dzelzceļa stacijā, lai uzlabotu un veicinātu vilciena izmantošanu ikdienas gaitās.
- Gājējiem un velosipēdistiem sakārtotu, apgaismotu vidi.
- Komunicēt vairāk savā starpā, lai būtu tāda iespēja; vieta kur sapulcēties, lai komunicētu un veidotu varbūt arī kādus kopējus pasākumus. Būt draudzīgiem un atvērtiem :)
- Izveidot vietu, kur pulcēties, tad būtu vienkāršāk veidot un stiprināt kopienu, risināt dažādus jautājumus un uzklaut viedokļus.
- Biežāk rīkot kopīgas sapulces, izvirzīt prioritātes un strādāt pie tām!
- Nav sakārtoti infrastruktūras pamati, lai vispār runātu par kopienas sadarbību.
- Mana sāpe ir slapjš dārzs.
- Veidot pastaigu takas, atpūtas vietas.
- Volejbola laukumu pie Gaujas upes un Skautu ielas peldvietas.
- Priecē tas, ka kopš kovidā kopiena ir kļuvusi daudzskaitlīgāka, tādēļ ceru, ka uzlabosies infrastruktūra un vides kvalitāte.

Papildus citām atbildēm, Gaujas iedzīvotāji norādīja, ka:

- Lai neiznīcinātu ciemam pieguļošās dabas teritorija trāpīgi pārdomāt teritorijas plānojumu un būvatļauju izsniegšanu.
- Bērnu laukuma jautājums ir ļoti nepatīkams. Esam 4. lielākais ciems Ādažu novadā, bet bērnu laukuma vietā mums ir principā izgāztuve. Bērņus tur vairs cenšos nevest, jo bail par traumām un es nevēlos, lai bērni spēlējas ar neatbilstošu aprīkojumu, ko tur "labvēji" ir sastiepuši.
- Pašvaldības īpašumā ir vecā Gaujas pirts, kas varētu tikt attīstīta kā interešu izglītības, kopienas pulcēšanās vieta u.tml.
- Drošas gājēju/velo infrastruktūras izveide no Gaujas līdz Sigulim.
- Beidzot atrisināt regulārās problēmas ziemā ar sniega tīrīšanu, un ņemot vērā reljefu "Kāpās" kaisīšanu, jo tas atrisinātu atkritumu izvešanu, kā arī drošu pārvietošanos.
- Vasarnīcu rajona izstrāde un prasība pēc sakārtotības.
- Pilnveidoties un attīstīties.
- Ja novadam piederošie līdzekļi tiks dalīti proporcionāli godīgi, tad Gauja plauks un attīstīsies!
- Nav gājēju celiņi.
- Trūkst apgaismojums.
- Trūkst dažāda joma ārsti.
- No Gaujas uz Carnikavas vidusskolu nav droši nokļūt ar velo, tas ir, līdz gājēju tiltam.
- Ļoti nepieciešams labs un stabils internets. Nākotnē, veicot kanalizācijas izbūvi, lūdzu ievēlēt arī optiku.
- Lai mums visiem Gaujas ciemā veicas!

Iedzīvotāju norādītie veicamie uzlabojumi



- | | | |
|--|---|---|
| ● 1. Autobusa pieturas sakārtošana | — 6. Metāna ielas apgaismojums | — 11. Pārāk šaura Dzirnupes iela, jāliek ierobežījums 50 km/h |
| ● 2. Bērnu rotaļu laukuma sakārtošana | — 7. Tilts pār Gauju - apgaismojums vakaros | — 12. Ceļš uz dzīvojamo māju "Priedkalni" ziemā netiek tīrīts |
| ● 3. Auto stāvvietas izbūve pie dzelzceļa stacijas | — 8. Pārgaujas ielas segums | ▭ Gaujas ciems |
| ● 4. Bīstams koks pāri ceļam | — 9. Jūraskrastu ielas segums | |
| ■ 5. Kooperatīva "Saule" meliorācija | — 10. Labiekārtot dambi gājējiem un velo braucējiem | |