

Ādažu novada Garkalnes ciema attīstības plāns līdz 2027.gadam un ilgtermiņa ieceres



14.03.2025

Kopsavilkums

Dokuments "Ādažu novada Garkalnes ciema attīstības plāns līdz 2027. gadam un ilgtermiņa ieceres" ir stratēģisks dokuments, kas detalizētāk definē Garkalnes ciema attīstības virzienus un pasākumus, kas veicami gan vidējā, gan ilgtermiņa perspektīvā. Ciema attīstības plānā paredzētie pasākumi tiks īstenoti, balstoties uz sadarbību starp dažādām iesaistītajām pusēm: ciema kopienu, pašvaldību un citām atbildīgajām iestādēm. Plāna ieviešana noritēs secīgi, ievērojot pieejamos finanšu un cilvēkresursus. Pasākumu īstenošana notiks, izmantojot dažādus finansēšanas avotus, tostarp pašvaldības un citu iestāžu budžeta līdzekļus, Eiropas Savienības fondus un privātās investīcijas.

Ciema attīstības plāna izstrāde tika veikta periodā no 2024. gada maija līdz 2025.gada [redacted]. Ciema attīstības plāna izstrādi iniciēja Ādažu novada pašvaldības Attīstības un projektu nodaļa, tomēr, uzsākot ciema attīstības plānu izstrādi, šajā procesā tika aicināti iesaistīties vietējie iedzīvotāji, sniedzot savu viedokli gan par esošo situāciju, gan par vēlamajām izmaiņām savā ciemā.

Garkalnes ciema **attīstības plāna mērķis** ir nodrošināt līdzsvarotu ciema attīstību, kas veicina vietējo iedzīvotāju labklājību, uzlabo infrastruktūru un sabiedriskos pakalpojumus un saglabā dabas un kultūrvēsturisko mantojumu nākamajām paaudzēm.

Attīstības plāna uzdevumi:

- Veikt analīzi par ciema telpisko izvietojumu, iedzīvotāju demogrāfiju, infrastruktūru, ekonomikas stāvokli un vides aspektiem
- Izveidot ilgtermiņa vīziju, kas atspoguļo ciema kopienas vēlmes un potenciālu
- Formulēt ciema galvenās prioritātes un stratēģiskos mērķus, kas ir konkrēti, izmērāmi un sasniedzami
- Izveidot konkrētu rīcības plānu ar skaidri definētiem projektiem, termiņiem, atbildīgajām personām un finansējuma avotiem
- Noteikt veidu, kā regulāri uzraudzīt plāna īstenošanas gaitu un izvērtēt rezultātus.

Garkalnes ciema ilgtermiņa vīzija: Garkalnes ciems ir vieta, kur attīstās olimpiskais centrs, veselīgs dzīvesveids, sports un aktīvā atpūta savijas ar dabas tuvumu, Gaujas un priežu mežu skaistumu, veidojot draudzīgu un vienotu kopienu. Šeit tiek godinātas latviešu tradīcijas, nodrošināta kārtība un drošība, veicināta uzņēmējdarbība un ģimenes labklājība, radot vidi, kas atbalsta dzīves baudīšanu, izglītību un cieņpilnu līdzās pastāvēšanu.

Garkalnes ciema galvenās prioritātes:

1. Kopienas un sociālās dzīves attīstība
2. Infrastruktūras un mobilitātes uzlabošana
3. Uzņēmējdarbības un vietējās ekonomikas attīstība
4. Vides sakārtošana un ilgtspējīga attīstība
5. Drošības un pārvaldības efektivitātes stiprināšana

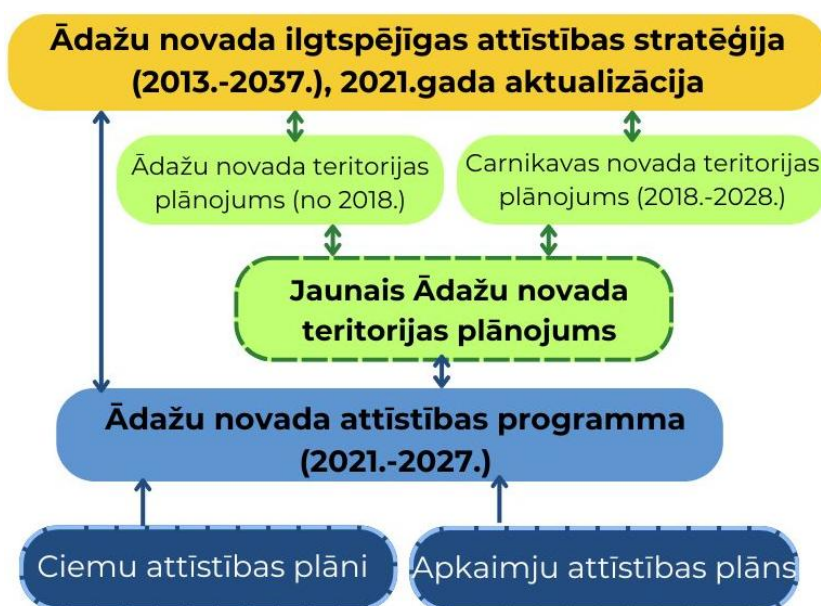
Saturs

Kopsavilkums	1
Ievads 3	
1 Garkalnes ciema esošās situācijas raksturojums	5
1.1 Telpiskais novietojums	5
1.2 Iedzīvotāji	6
1.3 Infrastruktūra	7
1.4 Vide un kultūras mantojums	9
2 Ciema SVID	10
3 Ciema attīstības vīzija un prioritātes	13
3.1 Ilgtermiņa vīzija par ciema nākotni	13
3.2 Galvenās prioritātes un stratēģiskie mērķi	13
4 Rīcības un investīciju plāns	15
4.1 Ciemā plānotie pasākumi, to īstenošanas laiks un īstenotājs	15
4.2 Finanšu resursi un iespējamie investīciju avoti	17
5 Uzraudzības un novērtēšanas sistēma	18
Pielikumi	19

Ievads

Ādažu novadam ir izstrādāti vairāki plānošanas dokumenti (stratēģija, attīstības programma, teritorijas plānojums), kuros noteikts – kā attīstīt novada teritoriju, lai uzlabotu iedzīvotāju dzīvi, sakārtotu ceļus un citu infrastruktūru, attīstītu sabiedriskos pakalpojumus, vienlaikus rūpējoties par dabas un kultūras vērtībām. Tie kalpo kā stratēģisks ietvars pašvaldības lēmumu pieņemšanai un vietējās kopienas attīstības koordinēšanai.

Ciema attīstības plāns, kaut arī nav minēts normatīvajos aktos, ir daļa no plašākās teritoriālās plānošanas sistēmas, un ir **saistīts ar Ādažu novada plānošanas dokumentiem, detalizējot konkrētās teritorijas attīstību**. Dokuments “Ādažu novada Garkalnes ciema attīstības plāns līdz 2027. gadam un ilgtermiņa ieceres” ir stratēģisks dokuments, kas detalizētāk definē Garkalnes ciema attīstības virzienus un pasākumus, kas veicami gan vidējā, gan ilgtermiņa perspektīvā. Šī dokumenta saturs ir saistīts ar pašvaldības kopējo plānošanas ietvaru: Garkalnes ciema attīstības plāns kalpos kā papildinošs instruments pašvaldības attīstības plānošanā, sniedzot detalizētāku informāciju par konkrētā ciema specifiskajām vajadzībām un attīstības prioritātēm pašvaldības attīstības programmai.



1 attēls *Ciema attīstības plāna vieta pašvaldības plānošanas dokumentu hierarhijā*

Ciema attīstības plānā paredzētie pasākumi tiks īstenoti, balstoties uz sadarbību starp dažādām iesaistītajām pusēm: ciema kopienu, pašvaldību un citām atbildīgajām iestādēm. Plāna ieviešana noritēs secīgi, ievērojot pieejamos finanšu un cilvēkresursus. Pasākumu īstenošana notiks, izmantojot dažādus finansēšanas avotus, tostarp pašvaldības un citu iestāžu budžeta līdzekļus, Eiropas Savienības fondus un privātās investīcijas. Īstenošanas process tiks regulāri izvērtēts un pielāgots, lai nodrošinātu efektivitāti un atbilstību reālajai situācijai ciemā.

Garkalnes ciema attīstības plāna **mērķis** ir nodrošināt līdzsvarotu ciema attīstību, kas veicina vietējo iedzīvotāju labklājību, uzlabo infrastruktūru un sabiedriskos

pakalpojumus un saglabā dabas un kultūrvēsturisko mantojumu nākamajām paaudzēm.

Attīstības plāna **uzdevumi**:

- Veikt analīzi par ciema telpisko izvietojumu, iedzīvotāju demogrāfiju, infrastruktūru, ekonomikas stāvokli un vides aspektiem
- Izveidot ilgtermiņa vīziju, kas atspoguļo ciema kopienas vēlmes un potenciālu
- Formulēt ciema galvenās prioritātes un stratēģiskos mērķus, kas ir konkrēti, izmērāmi un sasniedzami
- Izveidot konkrētu rīcības plānu ar skaidri definētiem projektiem, termiņiem, atbildīgajām personām un finansējuma avotiem
- Noteikt veidu, kā regulāri uzraudzīt plāna īstenošanas gaitu un izvērtēt rezultātus

Ciema attīstības plāna izstrāde tika veikta periodā no 2024. gada maija līdz 2025.gada [redacted]. Ciema attīstības plāna izstrādi iniciēja Ādažu novada pašvaldības Attīstības un projektu nodaļa, tomēr, uzsākot ciema attīstības plānu izstrādi, šajā procesā tika aicināti iesaistīties vietējie iedzīvotāji, sniedzot savu viedokli gan par esošo situāciju, gan par vēlamajām izmaiņām savā ciemā. Iedzīvotāji vislabāk pārzina savas ikdienas vajadzības, problēmas un vēlmes, tāpēc Garkalnes iedzīvotāju līdzdalība plāna izstrādē bija ļoti svarīga. Lai aktivizētu iedzīvotājus, tika organizētas [redacted] tikšanās (29.05.2024., [redacted]) un iedzīvotāju aptauja (10.05.2024.-30.11.2024.), kuras mērķis bija noskaidrot Ādažu novada iedzīvotāju viedokli par situāciju savā ciemā un vēlamajām tā izmaiņām līdz 2027.gadam. No Garkalnes ciema aptaujā piedalījās 28 respondenti.



2 attēls *Garkalnes ciema iedzīvotāju tikšanās 29.05.2024.*

Par līdzdalības iespējām sabiedrība tika informēta pašvaldības tīmekļa vietnē, pašvaldības un vietējās kopienas sociālajos tīklos, informatīvajos laikrakstos, kā arī aicinot iedzīvotājus personiski. Ciemu attīstības plānu izstrādes jaunumiem pašvaldības mājas lapā izveidota atsevišķa sadaļa.

Garkalnes ciema attīstības plānu izstrādāja Ādažu novada pašvaldības Attīstības un projektu nodaļas vadītāja Inga Pērkone sadarbībā ar ciema iedzīvotājiem.

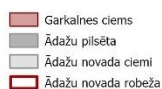
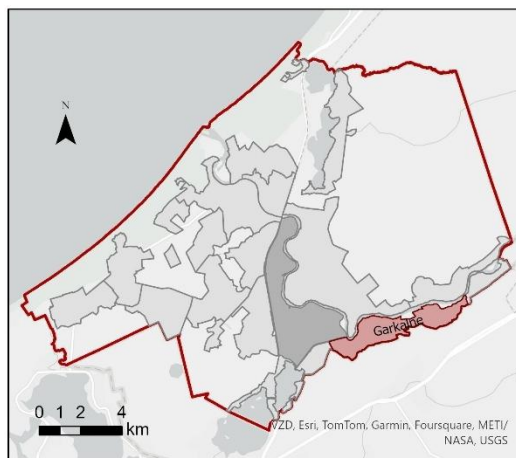
1 Garkalnes ciema esošās situācijas raksturojums

1.1 Telpiskais novietojums

Garkalnes ciems atrodas Ādažu novada Dienvidaustrumu pusē, aptuveni 7 km attālumā no Ādažu pilsētas centra (skat. 3. attēlu).

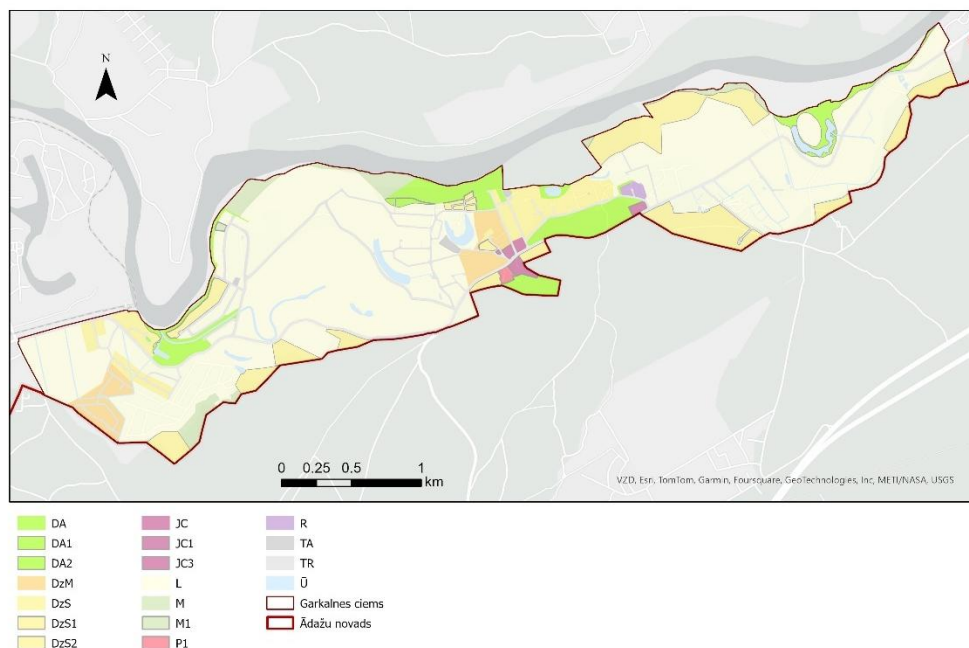
Garkalnes ciema teritorija ir 6,02 km² liela un platības ziņā tas ir 3. lielākais Ādažu novada ciems.

Garkalnes ciemam centrs veidojas ap Lazdu ielu.



3 attēls Garkalnes ciems Ādažu novadā

Atbilstoši Ādažu novada teritorijas plānojumā (2018.) noteiktajam funkcionālajam zonējumam, Garkalnes ciemā dominē lauksaimniecības teritorijas (L) un mežu platības (M, M1), kas veido pamatu dabas klātbūtnei. Savrupmāju apbūves teritorija (DzS, DzS1, DzS2) un mazstāvu dzīvojamā apbūve (DzM) norāda uz dzīvošanai piemērotu un zema blīvuma apbūvi, kas piemērota ģimenēm un mierīgai dzīvei. Jauktas centra apbūves zonas (JC, JC1, JC3) un nelielās publiskās apbūves (P1) platības sniedz iespēju attīstīt sabiedriskās un komerciālās funkcijas, savukārt ūdeņu teritorijas (Ū) un dabas un apstādījumu zonas (DA, DA1, DA2) bagātina ciema ainavisko vērtību un rekreācijas iespējas. Rūpnieciskās (TR) un tehniskās apbūves (TA) teritorijas ir nelielas, uzsverot ciema galveno lomu kā dzīvojamo zonu. Skat. 4.attēlu.

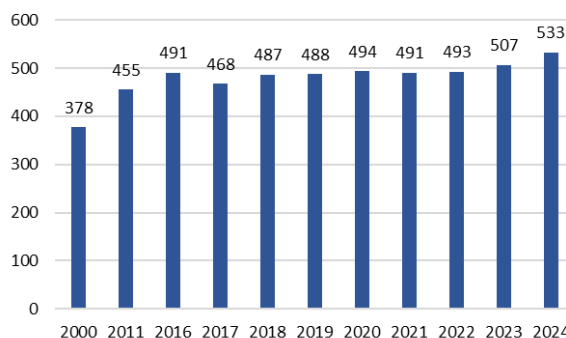


4 attēls Garkalnes ciema funkcionālais zonējums

1.2 Iedzīvotāji

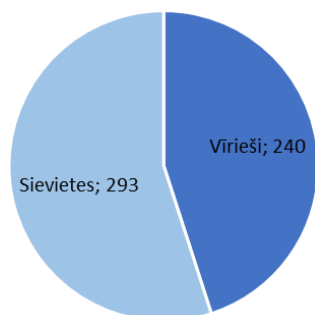
Garkalnes ciemā 01.01.2024. dzīvoja 533 iedzīvotāji, kas ir 2,32% no Ādažu novada iedzīvotāju kopskaita.

Iedzīvotāju skaita ziņā Garkalne ir 9. lielākais Ādažu novada ciems. Savukārt skatoties no teritorijas apdzīvojuma viedokļa, tas ir 8. mazākais ciems novadā (89 cilv./ km²). Laika posmā no 2000. līdz 2024. gadam iedzīvotāju skaits katru gadu ir palielinājies vidēji par 2% gadā (skat. 5. attēlu).

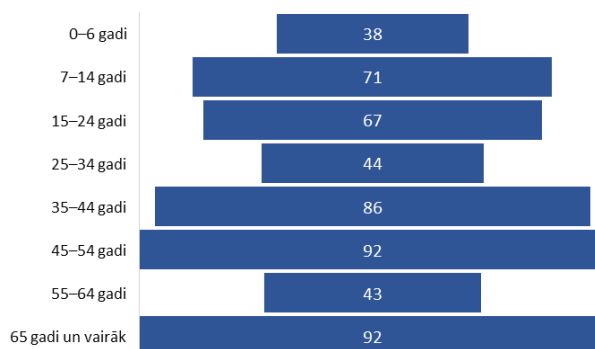


5 attēls Iedzīvotāju skaita izmaiņas Garkalnes ciemā 2000.-2024., uz gada sākumu (Info: CSP)

Pēc dzimuma sievietes Garkalnes ciemā ir nedaudz vairāk nekā vīrieši (skat. 6. attēlu). 20% no Garkalnes iedzīvotājiem ir vecumā līdz 14 gadiem, savukārt 17% - 65 un vairāk gadu vecumā (skat. 7. attēlu).

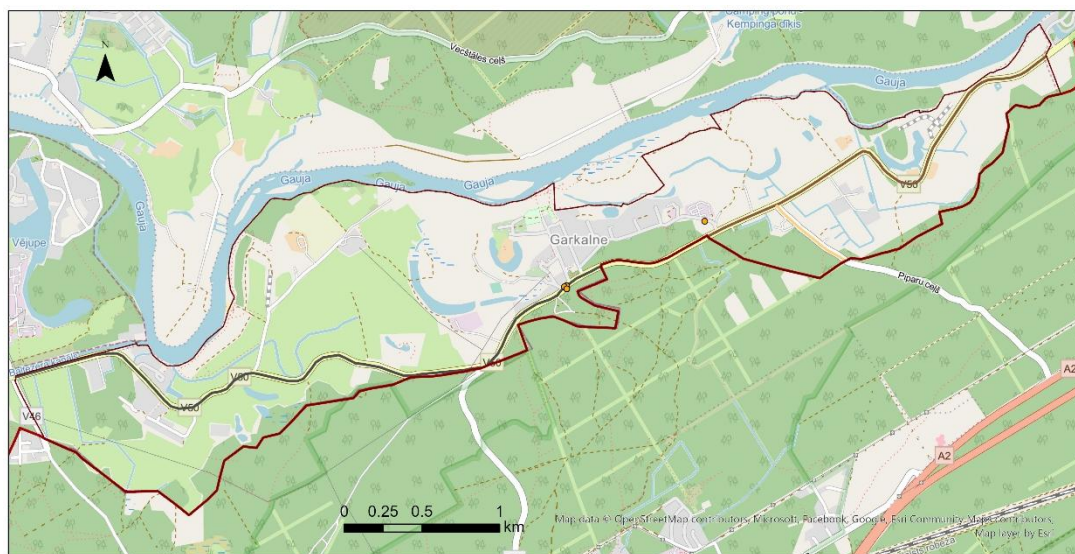


6 attēls Iedzīvotāju skaits Garkalnes ciemā pēc dzimuma, 01.01.2024. (Info: CSP)



7 attēls Iedzīvotāju skaits Garkalnes ciemā vecuma grupās, 01.01.2024. (Info: CSP)

1.3 Infrastruktūra



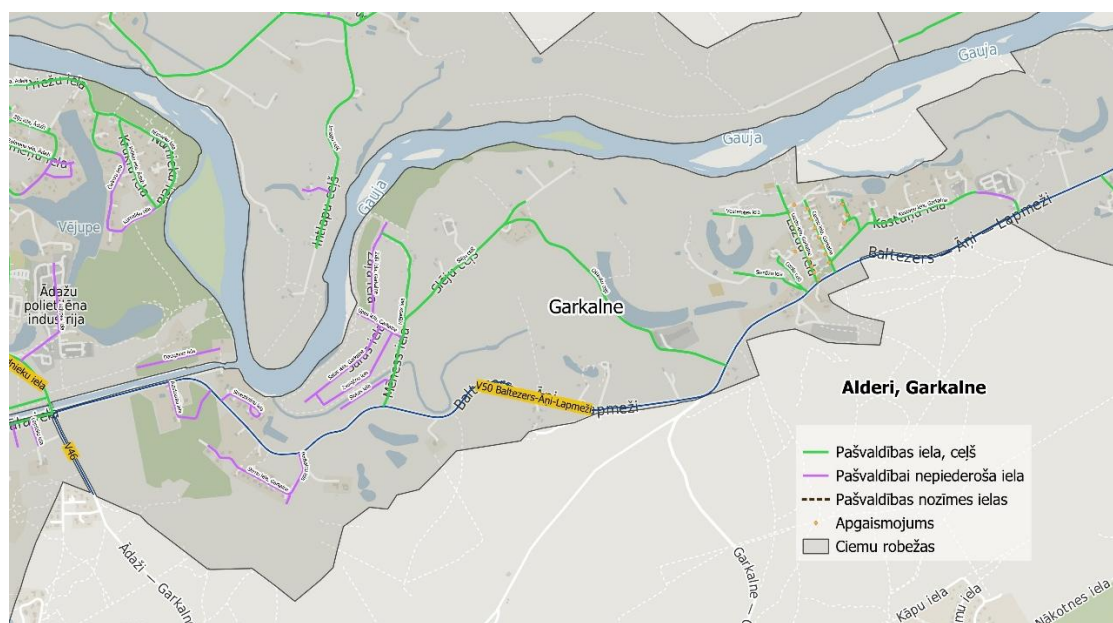
8 attēls Garkalnes ciema transporta infrastruktūra

Ceļa infrastruktūra

Garkalnes ciemu šķērso valsts vietējas nozīmes ceļš V50, un tam piekļaujas valsts vietējas nozīmes ceļš V46, nodrošinot savienojumu ar tuvējām apdzīvotajām vietām un lielākiem transporta maršrutiem.

Ielu apgaismojums

Garkalnes ciemā ir pieejams ielu apgaismojums, kas uzlabo drošību un dzīves kvalitāti vietējiem iedzīvotājiem.



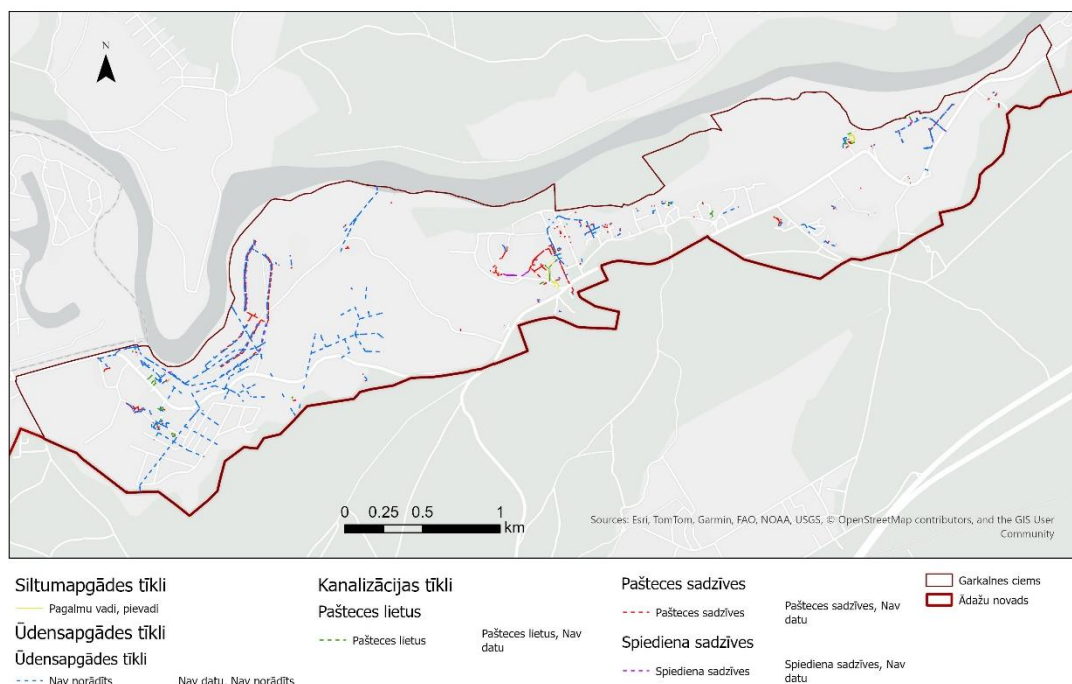
9 attēls Apgaismotās ielas Garkalnes ciema teritorijā

Velo un gājēju infrastruktūra

Garkalnes ciemā nav izbūvēti velo celiņi, tomēr ciemu šķērso vietējas nozīmes velo maršruts Nr.137 "Ādaži – Āņi", kas nodrošina savienojumu ar Ropažu novadu. Gājēju infrastruktūra nav attīstīta un būtu jāveido, īpaši attiecībā uz drošību uz ceļiem ar intensīvāku satiksmi.

Sabiedriskā transporta infrastruktūra

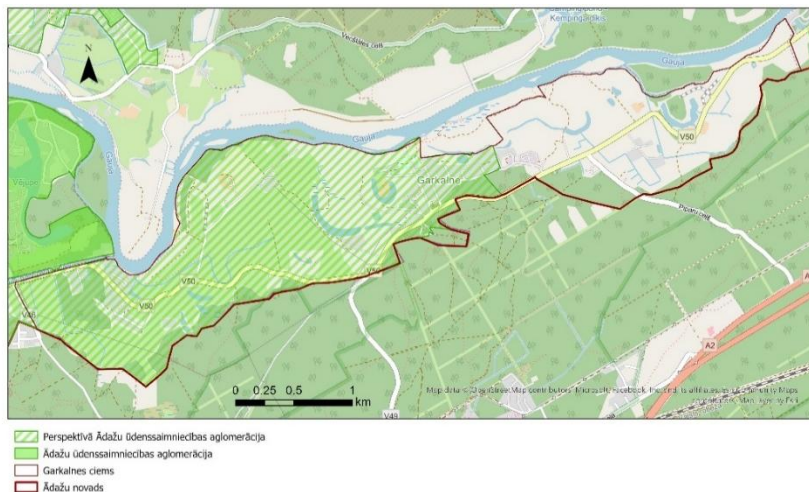
Ciemā pieejami sabiedriskā transporta pakalpojumi, kas nodrošina savienojumu ar tuvējām apdzīvotajām vietām un Rīgu. Ir izveidotas divas autobusa pieturas, kas uzlabo piekļuvi sabiedriskajam transportam vietējiem iedzīvotājiem.



10 attēls Garkalnes ciema tehniskā infrastruktūra

Ūdensapgāde un kanalizācija

Daļā Garkalnes ciema teritorijas ir pieejama centralizētā ūdensapgāde un kanalizācija. Ūdensapgāde nodrošina viena artēziskā aka, un ūdens tiek attīrīts ūdens sagatavošanas stacijā ar jaudu 90 m³/dnn. Attīrītais ūdens tiek padots centralizētajā ūdensapgādes sistēmā, taču ne visā ciema teritorijā tā ir pieejama. Ir lokālās notekūdens attīrīšanas iekārtas.



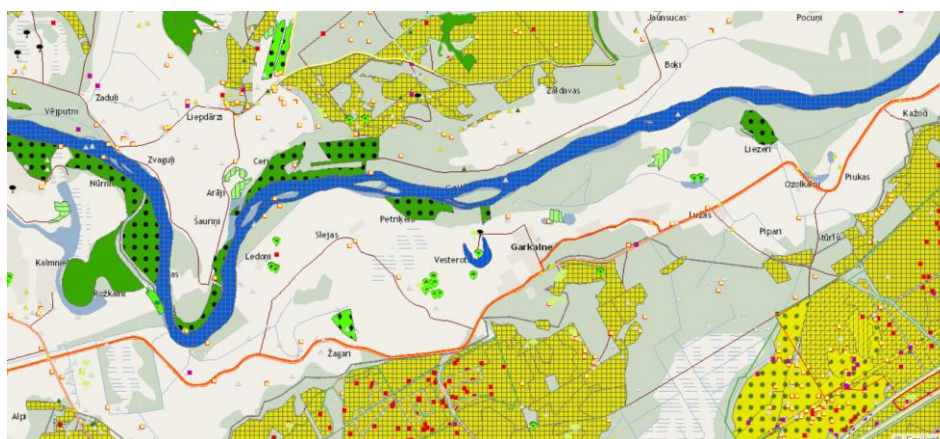
11 attēls Garkalnes ciemā esošā un plānotā ūdenssaimniecības aglomerācija Sociālā infrastruktūra

Garkalnes ciemā nav nodrošināta sociālā (izglītības, kultūras, veselības) infrastruktūra.

1.4 Vide un kultūras mantojums

Garkalnes ciems atrodas Piejūras zemiēnē Rīgavas līdzenumā, kas nosaka teritorijas reljefu un dabas apstākļus. Ciemu no Ziemeļrietumu puses norobežo Gaujas – Baltezera kanāls.

Atbilstoši Dabas datu pārvaldības sistēmā OZOLS publicētajai informācijai, Garkalnes ciema teritorijā vai tās tuvumā sastopamas mežainas piejūras kāpas, boreāli meži, aluviāli krastmalu un palieņu meži, Piejūras zemiēnes smiltāju līdzenumu sausi virsāji, mēreni mitras pļavas, sausi zālāji kaļķainās augsnēs, aizsargājami koki, aizsargājami putni u.c. aizsargājamas atradnes un dzīvotnes (skat. 12. attēlu).



- | | | | |
|---|---|--|--|
| <ul style="list-style-type: none"> ■ Piejūras zemiēnes smiltāju līdzenumu sausi virsāji, 2320 ■ Mežainas piejūras kāpas, 2180 ■ Mēreni mitras pļavas, 6510 ■ Sausi zālāji kaļķainās augsnēs, 6210 ■ Veci vai dabiski boreāli meži, 9010* ■ Aluviāli krastmalu un palieņu meži, 91E0* ■ Upju strauļteces un dabiski upju posmi, 3260 ■ Sugu dzīvotnes. Putni. | <ul style="list-style-type: none"> ● Koki (no M1:50 000) ● sausoknis/kritala ● valsts nozīmes ● likvidēts (nav spēka) ● nav definēts ● potenciāls (plānots) | <ul style="list-style-type: none"> ● Aizsargājamo sugu atradnes (punkti) ● jauns ieraksts ■ Aizsargājamo sugu atradnes. Augi, sēnes, ķērpji, sūnas un alģes. ■ Aizsargājamo sugu atradnes. Bez mugurkaulnieki, zivis, abinieki, rāpuļi un zirditāji. ■ Aizsargājamo sugu atradnes. Putni. | <ul style="list-style-type: none"> ● Citi sugu dati (punkti) ● jauns ieraksts ▲ Citi sugu dati. Augi, sēnes, ķērpji, sūnas un alģes. ▲ Citi sugu dati. Bez mugurkaulnieki, zivis, abinieki, rāpuļi un zirditāji. ▲ Citi sugu dati. Putni. |
|---|---|--|--|

12 attēls Īpaši aizsargājamās dabas teritorijas, mikroliegumi, īpaši aizsargājamās sugas un biotopi (Info avots: <https://ozols.gov.lv/pub>)

2 Ciema SVID

Kvalitātes	Stiprās puses	Vājās puses	Iespējas	Draudi
Sabiedrība	<ul style="list-style-type: none"> • Aktīva un vienota kopiena • Spēcīga sporta kultūra (treniņi bērniem un jauniešiem, sporta laukumi, kopīga sportošana) • Tradīciju un kultūras pasākumu organizēšana • Draudzīgi, dzīvespriecīgi iedzīvotāji • Atbalsta un palīdzības kultūra • Ir izveidota sporta infrastruktūra (sporta laukums hokeja laukums) • Ciemā notiek patstāvīgs iedzīvotāju skaita pieaugums (pēdējo 5 gadu laikā iedzīvotāju skaits pieauga vidēji par 2% gadā) • 20% no ciema iedzīvotājiem ir bērni līdz 14 gadu vecumam 	<ul style="list-style-type: none"> • Iedzīvotāju vienaldzība pret kopienas aktivitātēm • Trūkst vietas kopienas aktivitātēm (kopienas centrs, kultūras nams) • Nepietiekama iedzīvotāju iesaiste kopienas pasākumu organizēšanā • Ciemā netiek nodrošināti sociālie pakalpojumi 	<ul style="list-style-type: none"> • Izveidot kopienas un tūrisma centru ar Eiropas fondu atbalstu • Izveidot dienas centru • Organizēt vairāk kopīgus pasākumus, veicināt iedzīvotāju iesaisti, sekmēt interešu / mūžizglītības norises • Veicināt latvisku vidi un izglītošanās iespējas 	<ul style="list-style-type: none"> • Iedzīvotāju aktivitātes trūkums var vājināt kopienas attīstību
Ekonomika	<ul style="list-style-type: none"> • Iespējas lauksaimnieciskai darbībai • Attīstās teritorija un uzņēmējdarbība 	<ul style="list-style-type: none"> • Nav veikala un pirmās nepieciešamības preču iegādes iespēju • Trūkst būvniecības, nomas un remonta pakalpojumu 	<ul style="list-style-type: none"> • Attīstīt uzņēmējdarbību un vietējo pakalpojumu pieejamību • Izveidot vietējo koncepta veikalu, kur pensionāri varētu tirgot savus izstrādājumus • Attīstīt velo un gājēju infrastruktūru (uz Ādažiem) 	<ul style="list-style-type: none"> • Vietējā uzņēmējdarbība var stagnēt, ja netiek veicināta pakalpojumu attīstība

Ādažu novada Garkalnes ciema attīstības plāns līdz 2027.gadam un ilgtermiņa ieceres

Kvalitātes	Stiprās puses	Vājās puses	Iespējas	Draudi
		<ul style="list-style-type: none"> Nepietiekams ielu apgaismojums (visā ciemā, arī sporta laukumā) Nav veloceliņu, apgrūtināta bērnu un jauniešu mobilitāte Nepietiekama sabiedriskā transporta pieejamība (nav regulāra sabiedriskā transporta satiksme uz Ādažiem, Rīgu un Ropažu pagasta Garkalni) Nav skolēnu autobuss Slikta transporta infrastruktūra (īpaši Piparu ceļš, nav labs ceļš līdz Vidzemes šosejai, jānomaina Ceriņu un Ozolu ielas segums, ceļš uz Ādažiem ļoti līkumains un šaurs, nav drošs gājējiem un velo braucējiem) 	<ul style="list-style-type: none"> Sakārtot ceļus, veikt regulāru to uzturēšanu gan ziemā, gan vasarā Uzlabot sabiedriskā transporta pieejamību Atjaunot Gaujas – Baltezera kanāla tiltu Atjaunot tiltu Iļķenē Pašvaldībai no Latvijas valsts ceļiem pārņemt ceļu V50 un jāuzlabo tas Izveidot stāvvietu Garkalnē un pie Garkalnes kapiem Attīstīt koplietošanas automašīnu novietošanu atļautos punktos Satiksmes drošības uzlabošana (ātrumu mazinošu elementu izveide) Uzlabot Piparu ceļu, ceļa V49 (Garkalne – Ošlauki) segumu, ozola ielas segumu, paredzot tur asfaltu Paredzēt skolēnu autobusu Uzlabot ēku tehnisko un vizuālo stāvokli, īpaši mazdārziņu apkārtnē 	
Vide	<ul style="list-style-type: none"> Dabas tuvums (Gauja, meži, rekreācijas iespējas, sēņošana) Klusums, miers 	<ul style="list-style-type: none"> Slikti ceļi (bedres, putekļainība, grants segums) 	<ul style="list-style-type: none"> Labiekārtot vidi ar apstādījumiem un sakopt degradētās teritorijas Sakārtot ūdens un kanalizācijas tīklus 	<ul style="list-style-type: none"> Dabas postījumi (bebri, plūdu riski) Infrastruktūras neuzturēšana var

Ādažu novada Garkalnes ciema attīstības plāns līdz 2027.gadam un ilgtermiņa ieceres

Kvalitātes	Stiprās puses	Vājās puses	Iespējas	Draudi
	<ul style="list-style-type: none"> Tīra un sakārtota vide, ciems tiek regulāri sakopts Mazapbūvēta teritorija ar attīstības iespējām Kopīgas vides sakopšanas talkas Labā atrašanās vieta Iespēja sēņot Notiek teritoriju labiekārtošana, kopšana Ir pieejami centralizētās ūdensapgādes un kanalizācijas pakalpojumi 	<ul style="list-style-type: none"> Nesakārtota notekūdeņu savākšana Poligona trokšņi Ziemā mazie ceļi paliek netīrīti Bebru postījumi Plūdu riski 	<ul style="list-style-type: none"> Izveidot skatu torni bijušajā ūdenstornī Izveidot pieeju Gaujai Piparu ceļa galā Sakārtot mežu pretī Kastaņu ielai Īstenot pasākumus applūšanas risku novēršanai 	<ul style="list-style-type: none"> pasliktināt dzīves kvalitāti Militārā poligona trokšņi traucē mierīgo dzīves vidi
Pārvaldība	<ul style="list-style-type: none"> Aktīva biedrība "Garkalnes Olimpiskais centrs" Iedzīvotāju līdzdalība drošības un kārtības uzturēšanā Ciemā ir izveidota lapene – vieta, kur pulcēties 	<ul style="list-style-type: none"> Pašvaldība slikti komunicē ar iedzīvotājiem Zaģļu aktivitāte ciema teritorijā Novada dome nav pietiekami atvērta iedzīvotāju vajadzībām 	<ul style="list-style-type: none"> Ieviest efektīvu un caurskatāmu iekšējās kontroles sistēmu novadā Uzlabot komunikāciju starp iedzīvotājiem un pašvaldību Nodrošināt drošības pasākumus (video novērošana, drošības stiprināšana) Ierīkot video novērošanas kameras visā centrā Ciema attīstīt vienoti ar pārējo novadu 	<ul style="list-style-type: none"> Ja netiek veicināta sadarbība starp pašvaldību un iedzīvotājiem, attīstība var stagnēt Novada attīstības stratēģijas neatbilstība ciema iedzīvotāju vajadzībām

3 Ciema attīstības vīzija un prioritātes

3.1 Ilgtermiņa vīzija par ciema nākotni

Garkalnes ciems ir vieta, kur attīstās olimpiskais centrs, veselīgs dzīvesveids, sports un aktīvā atpūta savijas ar dabas tuvumu, Gaujas un priežu mežu skaistumu, veidojot draudzīgu un vienotu kopienu. Šeit tiek godinātas latviešu tradīcijas, nodrošināta kārtība un drošība, veicināta uzņēmējdarbība un ģimenes labklājība, radot vidi, kas atbalsta dzīves baudīšanu, izglītību un cieņpilnu līdzās pastāvēšanu.

3.2 Galvenās prioritātes un stratēģiskie mērķi

Garkalnes ciema galvenās **prioritātes**:

6. Kopienas un sociālās dzīves attīstība
7. Infrastruktūras un mobilitātes uzlabošana
8. Uzņēmējdarbības un vietējās ekonomikas attīstība
9. Vides sakārtošana un ilgtspējīga attīstība
10. Drošības un pārvaldības efektivitātes stiprināšana

Atbilstoši izvirzītajām prioritātēm, noteikti ciema **stratēģiskie mērķi** un **uzdevumi**:

Prioritāte	Stratēģiskais mērķis	Uzdevums
1. Kopienas un sociālās dzīves attīstība	Nodrošināt kopienas aktivitātēm nepieciešamo infrastruktūru, kā arī veicināt ciema iedzīvotāju iesaisti kopīgos pasākumos	<ul style="list-style-type: none"> • Izveidot ciema kopienas un tūrisma centru ar Eiropas fondu atbalstu, lai nodrošinātu iedzīvotāju un viesu aktivitātes • Atvērt dienas centru, kas sniedz sociālos un izglītojošos pakalpojumus dažādām vecuma grupām • Palielināt iedzīvotāju iesaisti kopīgās aktivitātēs, organizējot vismaz [] pasākumus gadā un sekmējot interešu izglītības programmas • Attīstīt latvisku vidi, organizējot gadskārtu svētku pasākumus un nodrošinot mūžizglītības kursus latviešu valodā
2. Infrastruktūras un mobilitātes uzlabošana	Attīstīt ciema teritorijā esošo ceļa un mikromobilitātes infrastruktūru, kā arī nodrošināt drošu satiksmes infrastruktūru	<ul style="list-style-type: none"> • Uzlabot un asfaltēt galvenos ciema ceļus, tostarp Piparu ceļu, ceļa V49 segumu un Ozola ielu • Izbūvēt velo un gājēju infrastruktūru uz Ādažiem, lai veicinātu ilgtspējīgu pārvietošanos • Uzlabot sabiedriskā transporta pieejamību, ieviešot skolēnu autobusu un pielāgojot maršrutus iedzīvotāju vajadzībām • Sakārtot Gaujas – Baltezera kanāla tiltu un tiltu Iļķenē, lai nodrošinātu drošu satiksmi

Prioritāte	Stratēģiskais mērķis	Uzdevums
		<ul style="list-style-type: none"> Izveidot stāvvietas Garkalnē un pie Garkalnes kapiem, nodrošinot ērtu transportlīdzekļu novietošanu
3. Uzņēmējdarbības un vietējās ekonomikas attīstība	Attīstīt saimniecisko darbību, sekmējot ciema ekonomisko attīstību	<ul style="list-style-type: none"> Izveidot vietējo koncepta veikalu, kur pensionāri var pārdot savus izstrādājumus, veicinot sociālo uzņēmējdarbību Attīstīt vietējos pakalpojumus, atbalstot jaunus uzņēmumus ciema teritorijā Nodrošināt koplietošanas automašīnu novietnes, veicinot ekonomisku un ilgtspējīgu transporta lietošanu Pilnveidot ūdens un kanalizācijas tīklus, nodrošinot kvalitatīvu ūdensapgādi visiem ciema iedzīvotājiem Īstenot satiksmes drošības pasākumus, izveidojot ātrumu mazinājošus elementus un uzlabojot ceļu apzīmējumus
4. Vides sakārtošana un ilgtspējīga attīstība	Attīstīt tūrisma un rekreācijas infrastruktūru, kā arī uzlabot ciema publisko ārtelpu	<ul style="list-style-type: none"> Labiekārtot vidi ar apstādījumiem un sakopt degradētās teritorijas, uzlabojot ciema estētisko pievilcību Izbūvēt pieeju Gaujai Piparu ceļa galā, lai veicinātu rekreāciju un tūrisma attīstību Atjaunot un pielāgot ūdenstorni par skatu torni, padarot to par tūrisma objektu
5. Drošības un pārvaldības efektivitātes stiprināšana	Nodrošināt drošību un efektīvu pārvaldību ciema teritorijā	<ul style="list-style-type: none"> Izveidot video novērošanas sistēmu ciema centrā, lai uzlabotu drošību Izveidot caurskatāmu un efektīvu iekšējās kontroles sistēmu, nodrošinot labāku pašvaldības un iedzīvotāju sadarbību

4 Rīcības un investīciju plāns

4.1 Ciemā plānotie pasākumi, to īstenošanas laiks un īstenotājs

Nr. p.k.	Projekts / aktivitāte	Atsauce uz Attīstības programmu	Īstenotājs	Īstenošanas termiņi			
				Patstāvīgi	Īstermiņa (līdz 2027.)	Vidēja termiņa (līdz 2029.)	Ilgtermiņa (pēc 2037.)
1.	Transporta infrastruktūra						
1.1.	Sakārtot ceļus un veikt to regulāru uzturēšanu gan ziemā, gan vasarā	Ā3.1.1.1., Ā3.1.1.2., Ā3.1.2.1., Ā3.1.2.2., C3.1.2.1.					
1.2.	Uzlabot Piparu ceļu, ceļa V49 (Garkalne – Ošlauki) segumu un Ozola ielas segumu, paredzot asfaltu	Ā3.1.2.3. *					
1.3.	Pašvaldībai pārņemt ceļu V50 no Latvijas valsts ceļiem un uzlabot to						
1.4.	Atjaunot Gaujas – Baltezera kanāla tiltu un tiltu Ilķenē	Ā3.1.5.2., Ā14.1.4.5.					
1.5.	Izveidot stāvvietu Garkalnē un pie Garkalnes kapiem						
1.6.	Attīstīt koplietošanas automašīnu novietnes atļautos punktos						
1.7.	Uzlabot satiksmes drošību – ātrumu mazinošu elementu izveide	Ā3.1.1.2.					
1.8.							
1.9.							
2.	Sabiedriskais transports						
2.1.	Uzlabot sabiedriskā transporta pieejamību un kursēšanas biežumu	Ā6.3.1.1., Ā14.1.2.7.					
2.2.	Paredzēt skolēnu autobusu maršrūtus	C3.2.3.1.					
2.3.	Attīstīt velo un gājēju infrastruktūru, īpaši savienojumu ar Ādažiem	Ā3.1.1.2., Ā3.1.3.1., Ā3.2.3.3., Ā.6.3.1.2.					
2.4.							
2.5.							
3.	Teritorijas labiekārtošana						
3.1.	Uzlabot ēku tehnisko un vizuālo stāvokli, īpaši mazdārziņu apkārtnē						

Ādažu novada Garkalnes ciema attīstības plāns līdz 2027.gadam un ilgtermiņa ieceres

Nr. p.k.	Projekts / aktivitāte	Atsauce uz Attīstības programmu	Īstenotājs	Īstenošanas termiņi			
				Patstāvīgi	Īstermiņa (līdz 2027.)	Vidēja termiņa (līdz 2029.)	Ilgtermiņa (pēc 2037.)
3.2.	Labiekārtot vidi ar apstādījumiem un sakopt degradētās teritorijas	Ā5.1.1.1., Ā5.2.4.5.					
3.3.	Sakārtot ūdens un kanalizācijas tīklus	Ā1.1.2.2.					
3.4.	Izveidot pieeju Gaujai Piparu ceļa galā	Ā4.1.1.1.*					
3.5.	Sakārtot mežu pretī Kastaņu ielai						
3.6.	Izveidot skatu torni bijušajā ūdenstornī						
3.7.							
3.8.							
4.	Vide						
4.1.	Īstenot pasākumus applūšanas risku novēršanai	Ā2.1.3.1., Ā2.1.3.2., Ā2.1.3.4.					
4.2.	Uzstādīt video novērošanas kameras ciema centrā un stratēģiski svarīgās vietās	Ā12.3.1.1.					
4.3.	Sakārtot meža teritorijas un nodrošināt to regulāru uzturēšanu	Ā5.2.4.1.					
4.4.							
4.5.							
5.	Kopiena						
5.1.	Izveidot kopienas un tūrisma centru ar Eiropas fondu atbalstu	Ā5.1.2.7.*, Ā5.1.2.14.					
5.2.	Izveidot dienas centru dažādām aktivitātēm	Ā5.1.2.14., Ā5.1.2.4.					
5.3.	Organizēt vairāk kopīgus pasākumus un veicināt iedzīvotāju iesaisti, sekmējot interešu izglītību	Ā10.3.2.1., Ā10.3.2.2., Ā11.1.1.1., Ā11.3.6.4., Ā12.1.1.1., Ā12.1.2.2.					
5.4.	Veicināt latvisku vidi un izglītības iespējas	Ā11.3.6.4., Ā12.1.2.2.					
5.5.	Uzlabot komunikāciju starp iedzīvotājiem un pašvaldību	Ā12.2.1.1., Ā15.1.2.2.					
5.6.							
5.7.							
6.	Citas jomas						

Ādažu novada Garkalnes ciema attīstības plāns līdz 2027.gadam un ilgtermiņa ieceres

Nr. p.k.	Projekts / aktivitāte	Atsauce uz Attīstības programmu	Īstenotājs	Īstenošanas termiņi			
				Patstāvīgi	Īstermiņa (līdz 2027.)	Vidēja termiņa (līdz 2029.)	Ilgtermiņa (pēc 2037.)
6.1.	Attīstīt uzņēmējdarbību un vietējo pakalpojumu pieejamību	Ā7.1.2.1., Ā7.1.2.4.					
6.2.	Izveidot vietējo koncepta veikalu, kur pensionāri varētu tirgot savus izstrādājumus						
6.3.	Nodrošināt efektīvu un caurskatāmu iekšējās kontroles sistēmu novadā						
6.4.	Ciema attīstīt vienoti ar pārējo novadu	Ā15.1.1.5.					
6.5.							
6.6.							

* Attīstības programmas pasākumā jāpievieno atsauce uz konkrēto objektu

Teksts tiks papildināts atbilstoši iedzīvotāju ierosinājumam.

4.2 Finanšu resursi un iespējamie investīciju avoti

Teksts tiks veidots pēc iepriekšējo nodaļu saskaņošanas.

5 Uzraudzības un novērtēšanas sistēma

Ciema attīstības plānā ir noteikta attīstības vīzija, attīstības prioritātes, stratēģiskie mērķi un to sasniegšanai noteikti pasākumi līdz 2027. gadam. Investīciju plāns ir izvirzīto prioritāšu, to mērķu un pasākumu īstenošanas instruments ciemam nepieciešamo investīciju plānošanai. Projektu īstenošanai plānots piesaistīt pašvaldības, valsts, Eiropas Savienības un citus finanšu resursus. Projektus var realizēt gan vietējā kopiena, gan pašvaldība, saskaņā ar ieviešanas brīdī esošo situāciju un resursu pieejamību.

Garkalnes ciema attīstības plāna uzraudzībai ir noteikti rādītāji, kas palīdzēs novērtēt, vai un cik veiksmīgi tiek īstenoti plāna mērķi un uzdevumi.

Rādītāja nosaukums	Bāzes rādītājs (2024)	Vēlamais rādītājs (2027)
Iedzīvotāju īpatsvars, kas jūtas piederīgi savai kopienai / ciemam*	89%	>90%
Iedzīvotāju īpatsvars, kas ir apmierināts vai drīzāk apmierināts ar teritorijas labiekārtojumu ciemā*	54%	>60%
Iedzīvotāju īpatsvars, kas ir apmierināts vai drīzāk apmierināts ar iespēju iesaistīties sava ciema attīstības plānošanā, attīstībā*	54%	>60%
Realizēto plāna projektu skaits	0	

* rādītājs noteikts, veicot iedzīvotāju aptauju

Rādītāji tiks uzraudzīti, lai izvērtētu progresu, veiktu nepieciešamās korekcijas esošajā dokumentā un sniegtu priekšlikumus nākamā ciema attīstības plāna izstrādei. Tie tiks analizēti pēc nepieciešamības, kā arī veicot Ādažu novada attīstības programmas monitoringu (reizi trīs gados attīstības programmas uzraudzības ziņojums tiks papildināts ar pārskatu par ciemu attīstības plānu īstenošanu, izvērtējot galvenos sasniegumus un problēmas). Par ciema attīstības plāna uzraudzību ir atbildīga Attīstības un projektu nodaļa. Tās galvenais uzdevums ir vadīt un koordinēt uzraudzības procesu, identificējot, vai ciema plānā definēto rādītāju sasniegšana norit atbilstoši plānotajam. Uzraudzības procesā tiek iesaistīti arī iedzīvotāju padomes locekļi, vietējā kopiena, kā arī pašvaldības speciālisti un struktūrvienības, kas rīcības plānā norādīti kā atbildīgie par aktivitāšu izpildi vai projektu īstenošanu. Ciema attīstības plāna aktualizācija var notikt, aktualizējot Ādažu novada attīstības programmu.

Pielikumi

Sanāksmju laikā sniegtā informācija

29.05.2024., Garkalne

Kopienas stiprināšana:

- Biedrība "Garkalnes Olimpiskais centrs" ar savām aktivitātēm.
- Kopiena un aktīvi iedzīvotāji.
- Tiek īstenoti fiziskās attīstības treniņi bērniem un jauniešiem.
- Vēsturiska kopienas kopība.
- Draudzīgi iedzīvotāji.
- Nepieciešams izveidot kopienas un tūrisma centru ar Eiropas fondu atbalstu.
- Nepieciešama zemes rezervācija kopienas centra izveidei.
- Nepieciešama bērnu un jauniešu māja Ādažos.
- Vajag dienas centru.

Transporta infrastruktūra:

- Slikti ceļi, infrastruktūra. Īpaši Piparu ceļš.
- Nav laba ceļa līdz Vidzemes šosejai, sastrēgumi.
- Puteklainas ielas.
- Jānomaina Ceriņu, Ozolu ielas segums.
- Velo, gājēju celiņa izveide līdz Ādažiem.
- Ielu apgaismojums nepieciešams visā ciemā arī sporta laukumā.
- Jāatjauno Baltezera – Gaujas tilts.
- Jāatjauno tilts no Āņiem uz Iļķeni.
- Jāierīko video novērošanas kameras visā centrā.
- Pārņemt no Valsts ceļiem V 50. Uzlabot šo ceļu.
- Nepieciešama auto stāvvietā Garkalnē un pie Garkalnes kapiem.
- Jāattīsta koplietošanas automašīnu novietošana atļautos punktos.
- Piparu ceļš, V49, Ozolu ielas segumi, asfalts

Vide, dabas aizsardzība:

- Daba, klusums, miers, meži, Gauja.
- Ir hokeja, sporta un bērnu laukums.
- Rekreācijas iespējas.
- Ir izveidots centrs (lapene).
- Ir mandala Gaujas krastā un skatu krēsls.
- Jāveido pieejama infrastruktūra.
- No pašvaldības puses uzrunāt īpašnieku par meža sakārtošanu pretī Kastaņu ielai.
- Sakārtot ūdens un kanalizācijas tīklus.
- Izveidot skatu torni bijušajā Ūdenstornī.
- Izveidot pieeju Gaujai Piparu ceļa galā.
- Jāsakārto notekūdeņu savākšana

Uzņēmējdarbība, tās attīstība:

- Veikala trūkums.

- Vajag pārtikas veikalu

Sabiedriskais transports:

- Sabiedriskais transports un tā trūkums
- Regulāra sabiedriskā transporta satiksme uz Ādažiem un otru Garkalni.

Armija:

- Poligons, NATO traucē mierīgo dzīves vidi ciemā.
- Šaušanas trokšņi dzirdami.

Komunikācija:

- Novada pagasta vadība ir ļoti tālu informatīvā ziņā no iedzīvotājiem.

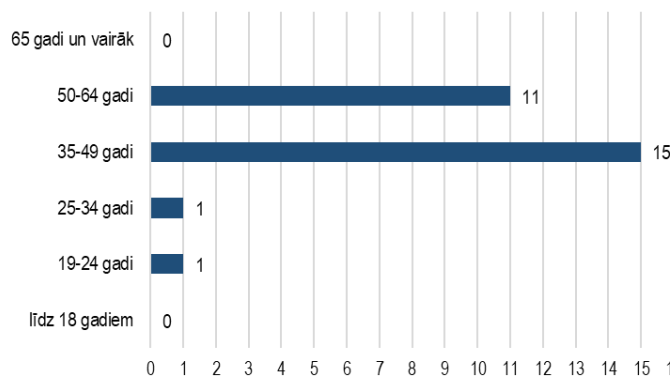
Teritorijas izmaiņas, teritorijas plānošana:

- Lokācija – viena no ciema stiprajām pusēm.
- Sociālo pakalpojumu un vides pieejamības nodrošināšana cilvēkiem ar kustību traucējumiem.
- Ādažu novadā ieviest efektīvu, lietderīgu, caurskatāmu iekšējas kontroles sistēmu.

Iedzīvotāju aptaujas rezultāti

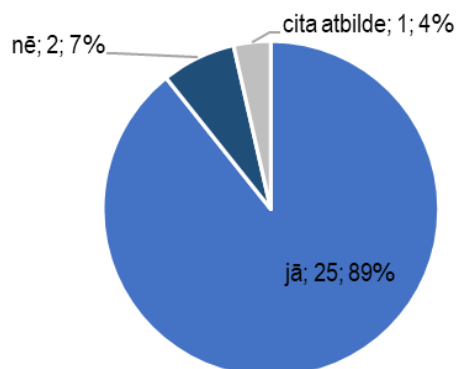
Lai noskaidrot Ādažu novada iedzīvotāju viedokli par situāciju savā ciemā un vēlamajām tā izmaiņām līdz 2027.gadam, tika organizēta iedzīvotāju aptauja. Aptauja tika veikta, organizējot to attālināti (https://ej.uz/Adazu_ciemi), laika posmā no 01.05.2024. līdz 31.10.2024. Informācija par aptauju bija pieejama pašvaldības tīmekļa vietnē, kur ciemu attīstības plānu izstrādes procesam izveidota atsevišķa sadaļa “Aktualitātes” / “Sabiedrības līdzdalība” / “Ciemu/apkaimju attīstības plāni” (<https://www.adazunovads.lv/lv/ciemuapkaimju-attistibas-plani>). Aptaujas elektroniskā anketa iedzīvotājiem tika izplatīta, izmantojot pašvaldības Facebook kontu (<https://www.facebook.com/adazilv/>), kā arī vietējo apkaimju Facebook konus. No Garkalnes ciema aptaujā piedalījās 28 respondenti.

Aptaujā tika pārstāvētas vecuma grupas no 19 līdz 64 gadiem, tomēr pārsvarā (54%) respondenti bija vecumā no 35 līdz 49 gadiem.



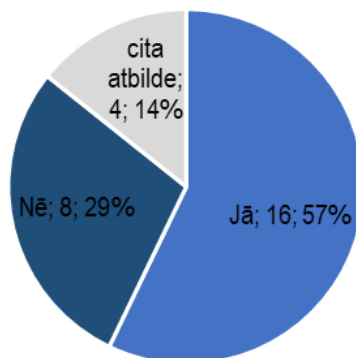
1.attēls Atbildes uz jautājumu “2. Jūsu vecuma”

Lielākā daļa (89%) aptaujas dalībnieku jūtas piederīgi savai kopienai / ciemam. Cilvēks, kas atzīmēja “cita atbilde”, norādīja, ka jūtas piederīgi daļēji.



2.attēls Atbildes uz jautājumu “3. Vai jūtaties piederīgs savai kopienai / ciemam?”

Atbildot uz jautājumu “Vai jūsu kopienai / ciemam ir vienota identitāte?”, apstiprinoši atbildēja 57% respondentu, bet 29% no viņiem uzskata, ka Garkalnes kopienai / ciemam nav vienota identitāte. Tie, kas atzīmēja atbildi “cita atbilde” norādīja, ka viņiem grūti atbildēt uz šo jautājumu.

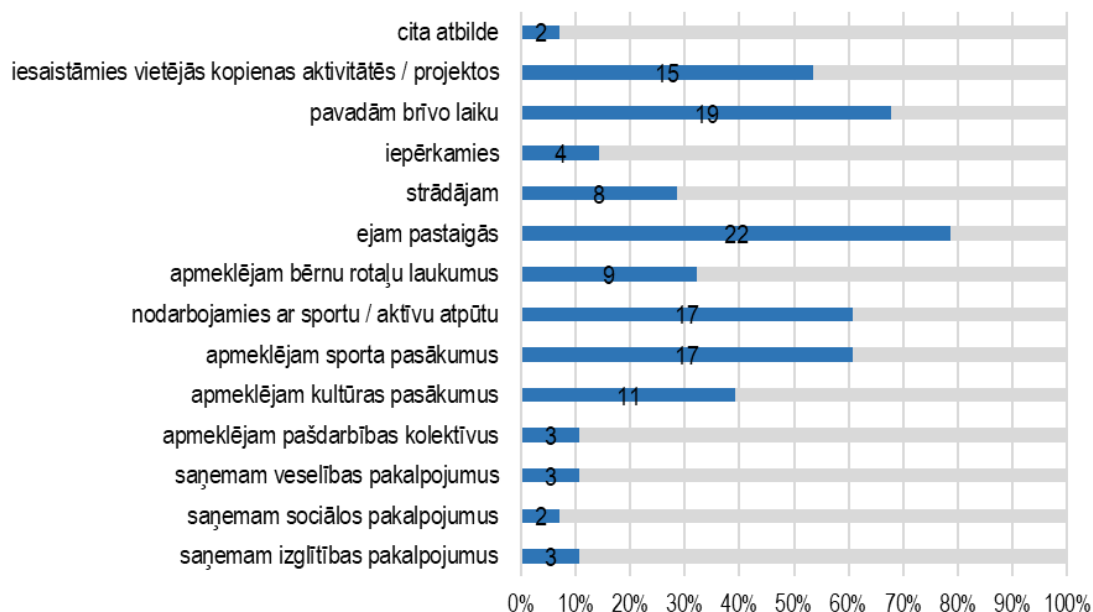


3.attēls **Atbildes uz jautājumu “4. Vai Jūsu kopienai / ciemam ir vienota identitāte?”**

Kā savas kopienas / ciema vērtības tika norādīts:

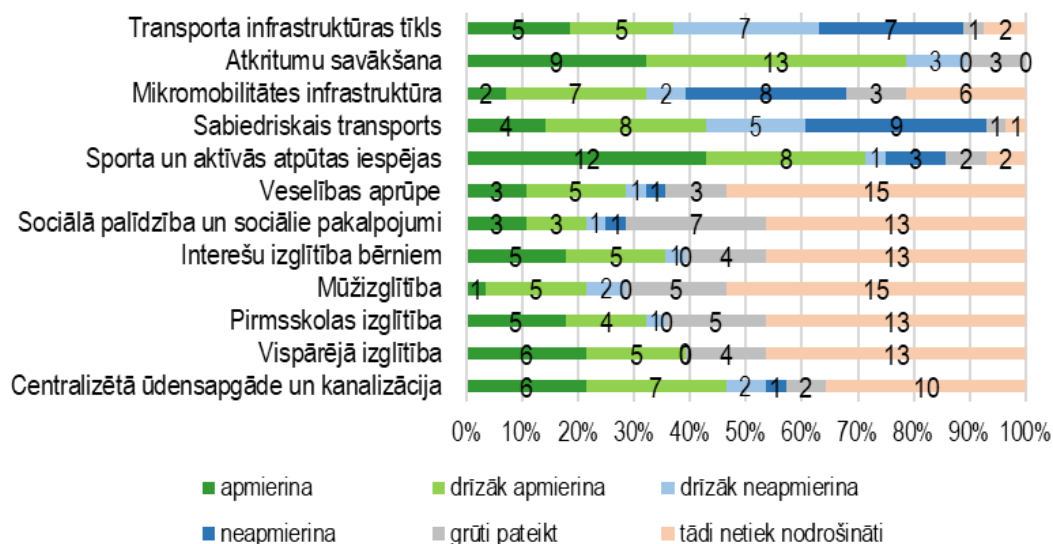
- Sports, kopēja sportošana. Aktīvās atpūtas un sporta aktivitāšu veicināšana. Veselā miesā vesels gars! (7x)
- Klusums. (2x)
- Dabas tuvums, atpūta pie dabas. Veidojam un uzturam dabai un cilvēkiem draudzīgu, sakārtotu vidi. Dabiski tīra vide ar Gauju un skaistajiem priežu mežiem. (6x)
- Meži, Gauja. (2x)
- Kopības sajūta, draudzība, cieņa, vienotība, mierīga līdzās pastāvēšana. (6x)
- Latviešu valodas, kultūras un tradīciju godināšana, kopīgas sanāksanas dažādos svētkos. (2x)
- Iedzīvotāju, vides un īpašumu drošība un iesaiste kārtības nodrošināšanā. Gādāt, lai ciemā ir kārtība un drošība. (2x)
- Uzņēmējdarbības un iedzīvotāju labklājības attīstība.
- Bērni.
- Ģimene.
- Labsirdība.
- Sēņošana.
- Jautrība.
- Sava ciema sakopšana.
- Atbalsts.
- Izglītība.
- Dzīves baudīšana.
- Nav vēl pilnībā apbūvēts.
- Notiek lauksaimnieciska darbība.
- Teritorijas attīstība.

Lielākā daļa Garkalnes ciema respondentu savā ciemā dodas pastaigās (79%) un pavada tur brīvo laiku (68%), apmeklē sporta pasākumus (61%), nodarbojas ar sportu / aktīvo atpūtu (61%). Pie citām atbildēm tika norādīts, ka tiek organizēti sporta pasākumi.



4.attēls **Atbildes uz jautājumu “6. Kādas darbības Jūs / Jūsu ģimenes locekļi veicat savā ciemā?”**

Novērtējot dažādu pakalpojumu un jomu pieejamību Garkalnes ciemā, respondenti vislabāk novērtē atkritumu savākšanu (apmierināti vai drīzāk apmierināti ir 79%), sporta un aktīvās atpūtas iespējas (71%), centralizēto ūdensapgādi un kanalizāciju (46%). Visvairāk neapmierināti vai drīzāk neapmierināti respondenti ir ar transporta infrastruktūras tīklu (52%), sabiedrisko transportu (50%), mikromobilitātes infrastruktūru (36%).

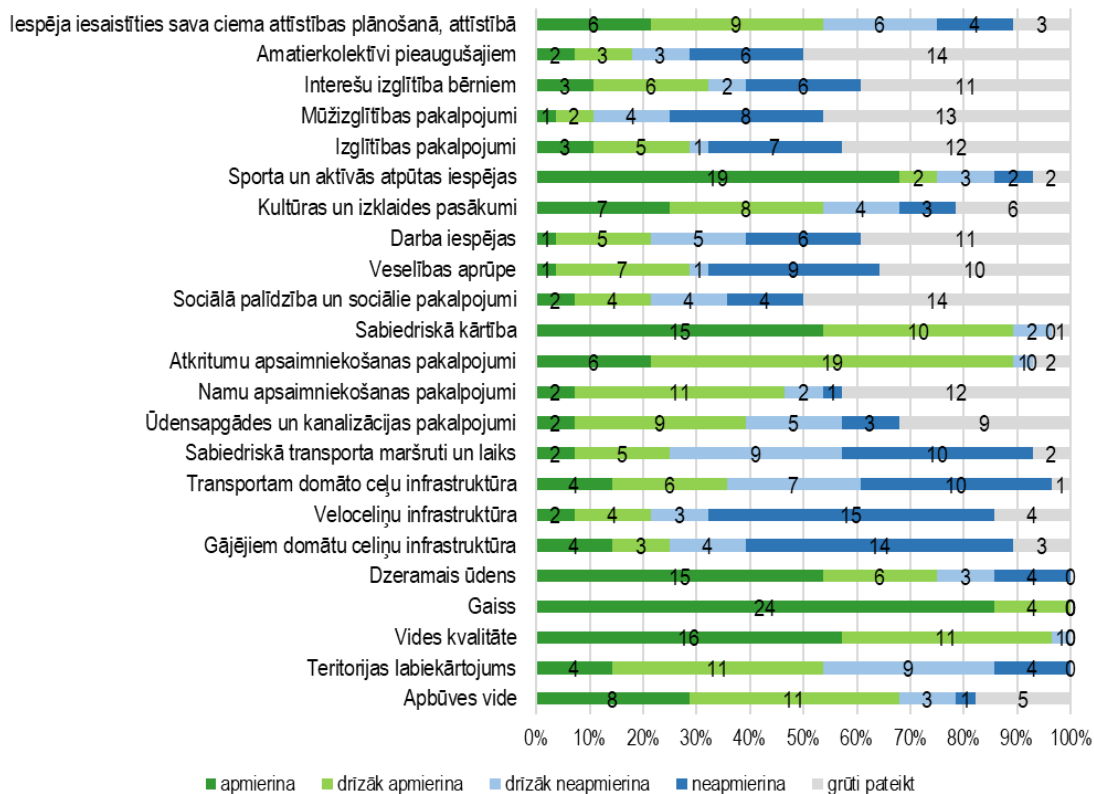


5.attēls **Atbildes uz jautājumu “7. Novērtējiet, kāda ir šādu pakalpojumu un jomu PIEEJAMĪBA Jūsu ciemā”**

Atbildot uz jautājumu “Novērtējiet, kāda ir KVALITĀTE šādās jomās Jūsu ciemā”, visi Garkalnes ciema iedzīvotāji (to, ka tā apmierina vai drīzāk apmierina, norādīja 100% respondentu) visaugstāk novērtēja gaisa kvalitāti. Vairāk kā puse no respondentiem norādīja, ka viņus apmierina, vai drīzāk apmierina vides kvalitāte (96%), atkritumu apsaimniekošanas pakalpojumi (89%), sabiedriskā kārtība (89%), sporta un aktīvās atpūtas iespējas (75%),

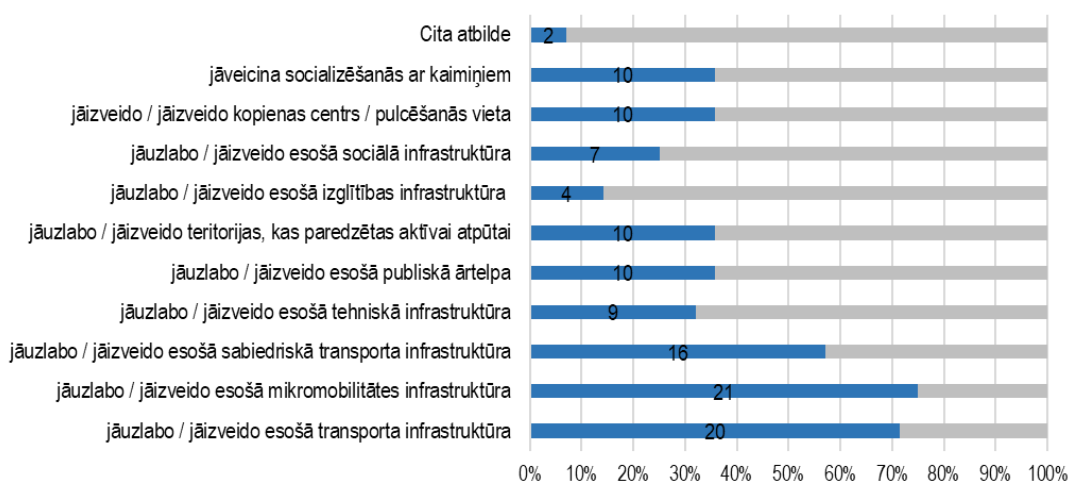
Ādažu novada Garkalnes ciema attīstības plāns līdz 2027.gadam un ilgtermiņa ieceres

dzeramais ūdens (75%), apbūves vide (68%), teritorijas labiekārtojums (54%), kultūras un izklaides pasākumi (54%), iespēja iesaistīties sava ciema attīstības plānošanā (54%). Vissliktākā kvalitāte ir sabiedriskā transporta maršrutiem un laikiem (tā neapmierina vai drīzāk nepamierina 68% respondentu), gājējiem domātai celiņu infrastruktūrai (64%) un veloseliņu infrastruktūrai (64%), transportam domāto ceļu infrastruktūrai (61%).



6.attēls Atbildes uz jautājumu “8. Novērtējiet, kāda ir KVALITĀTE šādās jomās Jūsu ciemā”

Garkalnes ciemā vai tā tuvumā būtu nepieciešams izveidot mikromobilitātes infrastruktūru (75%), uzlabot esošo transporta infrastruktūru (71%), uzlabot esošo sabiedriskā transporta infrastruktūru (57%). To, ka ciemā būtu jāveido kopienas centrs / pulcēšanās vieta, norādīja 36% respondentu.



7.attēls Atbildes uz jautājumu “9. Kas būtu jāuzlabo Jūsu ciemā, lai uzlabotu jūsu kopienas dzīves kvalitāti (var norādīt vairākas atbildes)? Ciemā / tā tuvumā”

Kā galvenās problēmas Garkalnes ciemā iedzīvotāji norāda:

- **Transporta jomā:**
 - Ceļa stāvoklis, ceļu kvalitāte (ar grants segumu). Ceļi bedraini. Vajadzētu atjaunot ceļa segumu cienā, lai nesāk atkal putēt ceļš. (7x)
 - Ceļu kvalitāte Ceriņu ielā!
 - Ceļš uz Ādažiem ir ļoti līkumains un šaurs, nav droši braukt ar riteni uz Ādažiem.
 - Sāk parādīties “nelūgti viesi” kaimiņmāju pagalmos.
 - Ziemā ceļi uz mazajām ielām paliek neiztīrīti. (2x)
 - Laikam jau jāsaka pieminētie 2 punkti. Meža ceļa (uz Vidzemes šoseju izeja) kvalitāte un izcirtuma sakārtošana pretī Kastaņu ielai.
 - Veloceliņa trūkums apgrūtina mobilitāti bērnam uz/no skolas, mobilitāti uz centru darba un brīvdienās. Nav ļoti droši braukt ar riteni no Garkalnes līdz Ādažiem. (5x)
 - Apgaismojumu vairāk vajadzētu ieviest, lai tumšajā laikā var droši pastaigāties.
 - Mikromobilitātes infrastruktūra.
 - Autoceļa V49 (Garkalne-Ošlauki) slikta kvalitāte – nepietiekama ceļa uzturēšana.
- **Vides, teritorijas labiekārtošanas jomā:**
 - Plūdu riski.
 - Bebru radītie postījumi.
- **Komunālo u.c. pakalpojumu jomā:**
 - Nav pieejami sociālie pakalpojumi.
- **Sabiedriskā transporta jomā:**
 - Problēma ir sabiedriskais transports. Sabiedriskā transporta retais kustības grafiks. Ja nepieciešams nokļūt Rīgā, tad tas aizņem ļoti daudz laika. Un tā kā jāatgriežas arī mājās, tad jāērķinās ar lielu laika patēriņu. agrā/vēlā sabiedriskā transporta trūkums uz Rīgu. (6x)
 - Bērniem varētu būt savs autobuss, kas nogādā tos skolā. Bērna drošība nokļūšanai ar velo uz/no Ādažu vidusskolas. (2x)
 - Sabiedriskā transporta pieejamība uz Ādažiem un otru Garkalni, neesošs sabiedriskais transports uz Ādažiem (centrs tomēr..). (3x)
- **Kopienas stiprināšanas jomā:**
 - Iedzīvotāju vienaldzība.
 - Aktīvāku iedzīvotāju.
- **Citi jautājumi:**
 - Nav veikala. (4x)
 - Nav tādu.
 - Uzskatu, ka dome nav atvērta saviem iedzīvotājiem.

Runājot par sava **ciema un kopienas nākotni**, Garkalnes ciema iedzīvotāji norāda, ka ciemā jābūt:

- Aktīvi iedzīvotāji savā ciemā.
- Skolas lielums, pieejamība Ādažos. Jāveicina jaunu skolotāju piesaiste. Stundas vienkārši nenotiek!
- Vairāk kopīgi pasākumi.
- Drošu vidi.
- Tādu pašu.
- Novērsti teritorijas applūšanas riski.
- Tehniski un vizuāli sakārtotas ēkas, īpaši mazdārziņu apkaimē.

- Regulāra ceļu uzturēšana gan ziemā, gan vasarā.
- Pirmās nepieciešamības preču iegādes iespējas ciema teritorijā, būvniecības pakalpojumu pieejamība, instrumentu un tehnikas nomas, kā arī remonta pakalpojumu pieejamība novada teritorijā.
- Kopienai varētu būt kāda vieta – telpas, kur varētu pulcēties domubiedri, notikt pasākumi, pulciņi, sporta aktivitātes.
- Aktīvu un atsaucīgu ne tikai reizi gadā.
- Uzbūvēts kultūras nams, kur visiem satikties, izveidoti dažādi interešu pulciņi visiem vecumiem.
- Pensionāri vietējā koncepta veikaliņā tirgo savus un citu garkalniešu izstrādājumus.
- Sporta treniņi ir ierasta ikdiena!
- Noteikti draudzīgi iedzīvotāji.
- Kopīgi pasākumi svētku reizēs, kopīgas talkas.
- Teritoriju labiekārtošana, kopšana.
- Tikpat vienotu.
- Aktīvāku iedzīvotāju iesaisti organizējot kopienas pasākumus.
- Tikpat mierīgu. (2x)
- Ar veloseliņu.
- Ar centru bērniem un pieaugušajiem, kur vērtīgi pavadīt laiku, kādus skaistus apstādījumus pašā ciemā. Pārējais apmierina.
- Foršu.
- Vairāk attīstītu visās iepriekš minētajās jomās.
- Ar pieejamāku un regulārāku sabiedrisko transportu uz Ādažiem un Garkalni; ar salabotām ielām (tajā skaitā ceļu, kas savieno abas Garkalnes).
- Klusu.
- Ar faktu, ka pašvaldība un tās darbinieki zina, kur tāds atrodas un rēķinās ar tā vajadzībām. Pieredze liecina, ka negrib zināt.
- Pozitīvi noskaņotu un dzīvespriecīgu.
- Latviskāku (aktīvāki un skaļāki šobrīd ir cittautieši), aktīvāku (kopēji pasākumi kopienas saliedēšanai), izglītojošāku (pašvaldības sekmētas interešu/mūžizglītības norises).
- Lai nebūtu tik nošķirta no Ādažiem.
- Neļaut būvēt jaunus ciematus nekuriem.
- Vienoti un integrēti ar pārējo novadu un tā centru.
- Uz attīstību vērstu. Lai katrs nākamais solis attīstībā būtu par ciema iedzīvotāju labklājību un drošību.
- Sakārtotāku.
- Pastāvīga transporta infrastruktūras uzlabošana un uzturēšana.

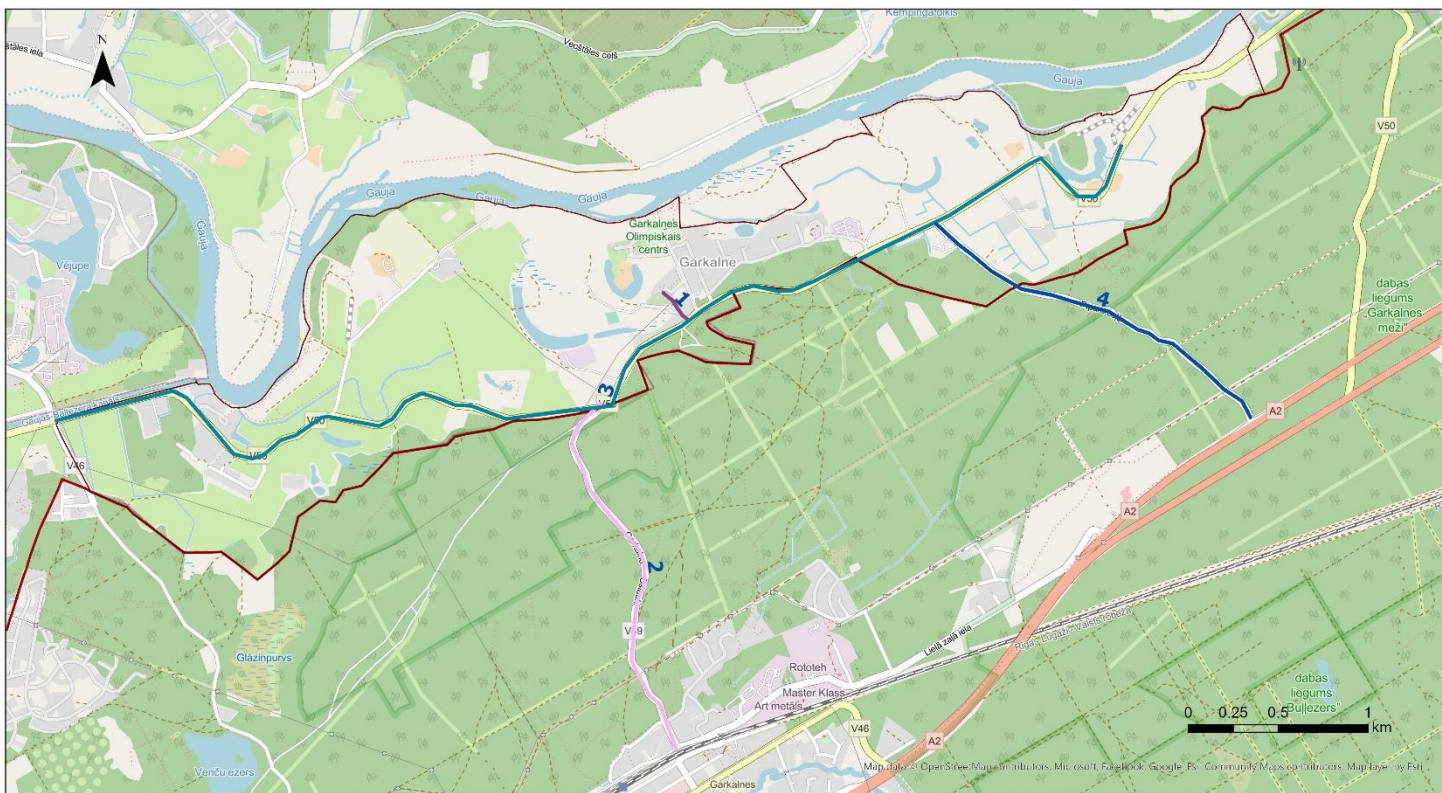
Ieteikumi kopienas savstarpējai sadarbībai un vides kvalitātes uzlabošanai Garkalnes ciemā:

- Viss strādā labi.
- Izveidot dienas centru.
- Ierosinājums izveidot bērnu centru x vietā, kur vecāki varētu aizvest bērnus un tur atstāt uz dienu. Pat arī varētu būt pa maksu. Tas noteikti būtu liels pluss patiesībā jebkuram ciemam. Tādā veidā gan strādājošiem vecākiem rodas brīdis brīvķājai un nav jāmeklē aukles, otrkārt bērni dabiski integrējas savā starpā.
- Uzbūvēt kultūras namu, kopienas centru. (3x)
- Dažādu publisku pasākumu rīkošana!
- Veloseliņu izveide savienojot ciemu ar Ādažu centru drošākai ikdienai.
- Komunikācijas centrs.
- transporta un mobilitātes nodrošinājums.

Papildus citām atbildēm, Garkalnes iedzīvotāji norādīja, ka:

- Viss apmierina, izņemot skolas lielumu un spēju apgūt mācību vielu, kad ir 10 paralēlas klases! Vajadzētu veikt maksājumus skolotājiem, apmaksāt dzīvokli, veidot konkursu uz skolotāju vietām! Celt skolas mācību līmeni, un piesaistīt jaunus skolotājus!
- Mēs esam mazs ciems, kur viens otru pazīst, visi savējie, Gauja, mežs, svaigs gaiss, tik daudz iespēju pavadīt aktīvu dzīves veidu.
- Vairāk gan ciema, gan no domes puses jāveicina komunikācija un saziņa.
- Tuvāku saikni ar pašvaldību komunikācijā.

Iedzīvotāju norādītie veicamie uzlabojumi



- 1. Ozolu ceļa seguma atjaunošana
- 2. Garkalnes ceļa seguma atjaunošana
- 3. Pašvaldībai būtu jāpārņem savā īpašumā
- 4. Piparu ceļa seguma uzlabošana
- Garkalnes ciems
- Ādažu novads