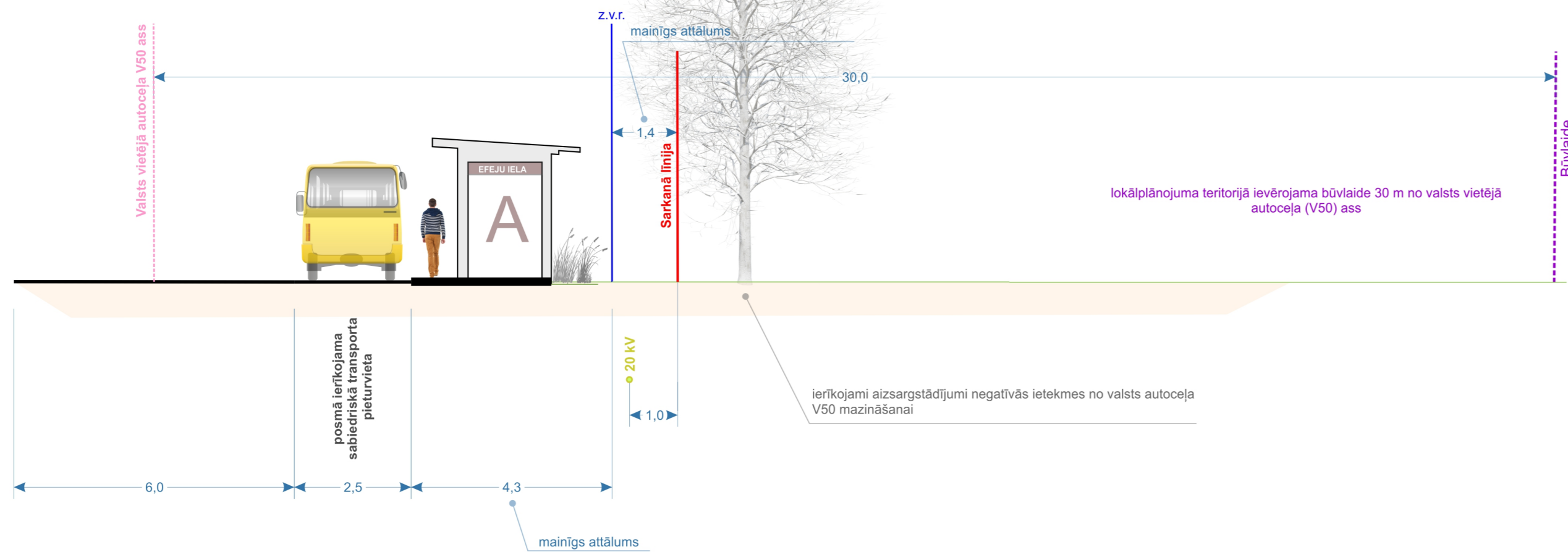
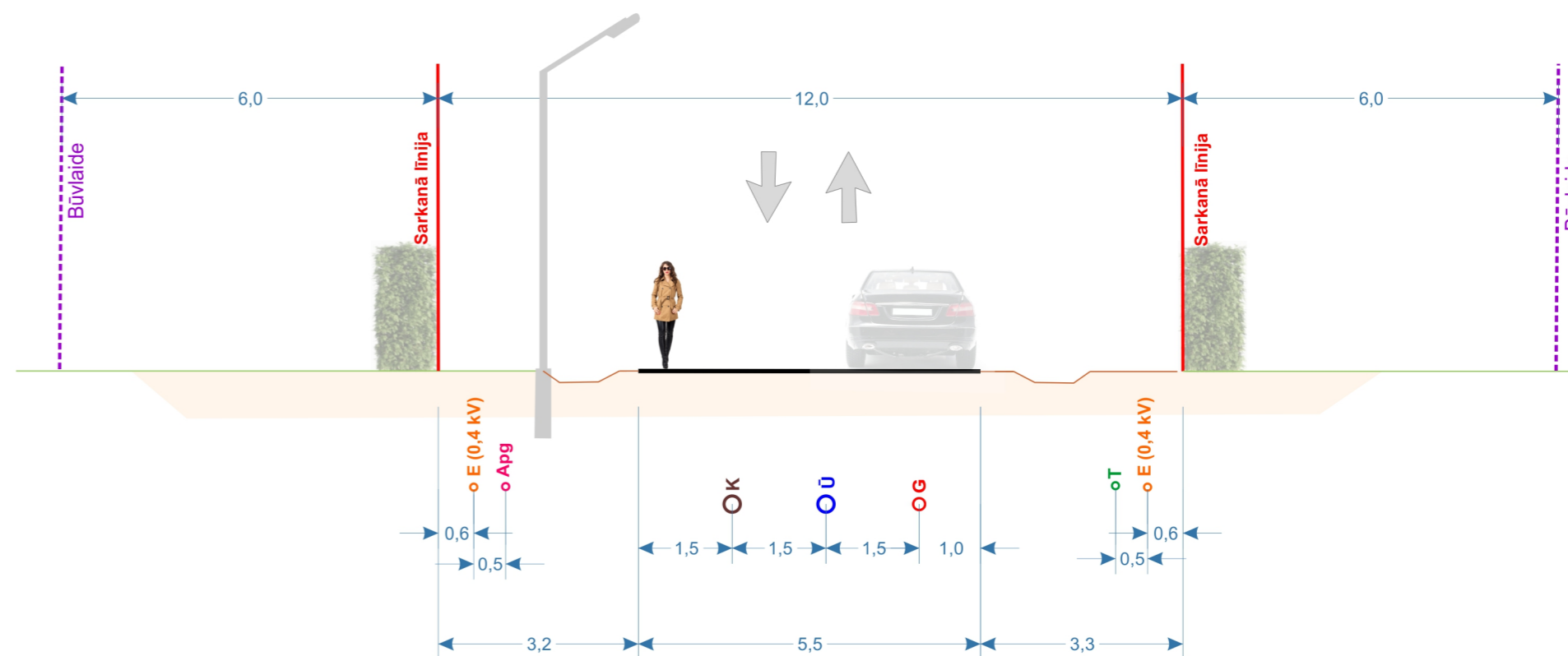


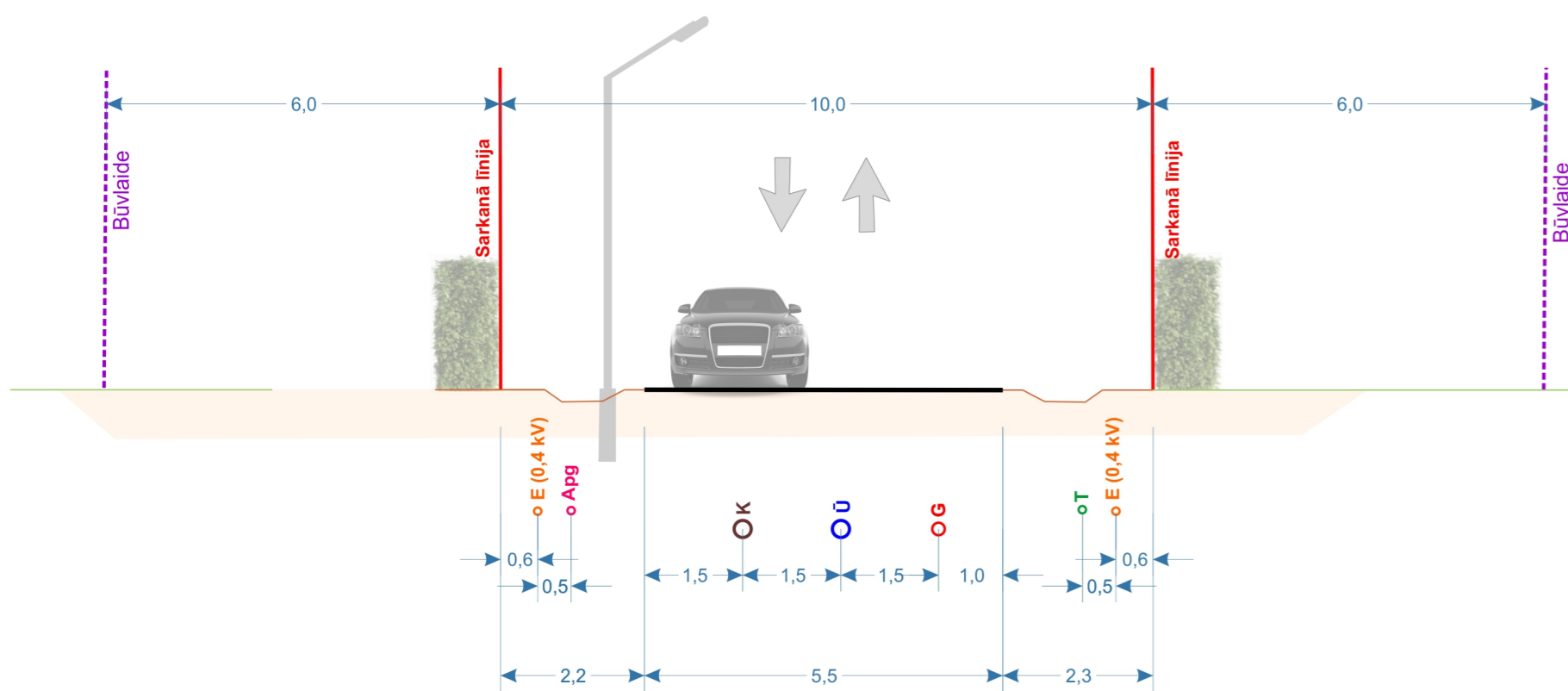
Valsts autoceļa V50 šķēršprofils (1-1) (ietverot apbūves attālumu no autoceļa ass)



Plānotās ielas šķēršprofils (3-3)



Plānotās ielas šķēršprofils (2-2)



**APZĪMĒJUMI:**

- Ū Plānots ūdensvads
- OK Plānots sadzīves kanalizācijas vads
- OG Plānots gāzesvads ar spiedienu līdz 0,4 MPa
- Apg Plānota ārējā apgaismojuma kabelīlīnija
- 20 kV Esoša 20 kV elektroapgādes kabelīlīnija
- E Plānota 0,4 kV elektroapgādes kabelīlīnija
- T Plānota elektronisko sakaru kanalizācija

PROJEKTS:  
**Lokālpārplānojums teritorijas plānojuma grozījumu veikšanai nekustamo īpašumu "Pumpuriņi" un "Efejas" Garkalnes ciemā, Ādažu novadā**

PASŪTĪTĀJS:  
**SIA "ESINVEST"**

IZSTRĀDĀTĀJS:  
 **REGIONĀLIE PROJEKTI**  
 SIA "Reģionālie projekti"  
 Rūpniecības iela 32b-501  
 Latvija: Rīga, LV 1045  
 Tālrunis: +371 67320809  
 birojs@rp.lv

	Datums	Paraksts
Projekta vadītāja	L. Meļķe- Tropiņa	
Grafisko daļu izstrādāja	I.Narbutis	

**IELU ŠĶĒRSPROFILI**  
 (Grafiskā daļa sagatavota mērogā 1:500; izdrukas mērogs 1:1000)