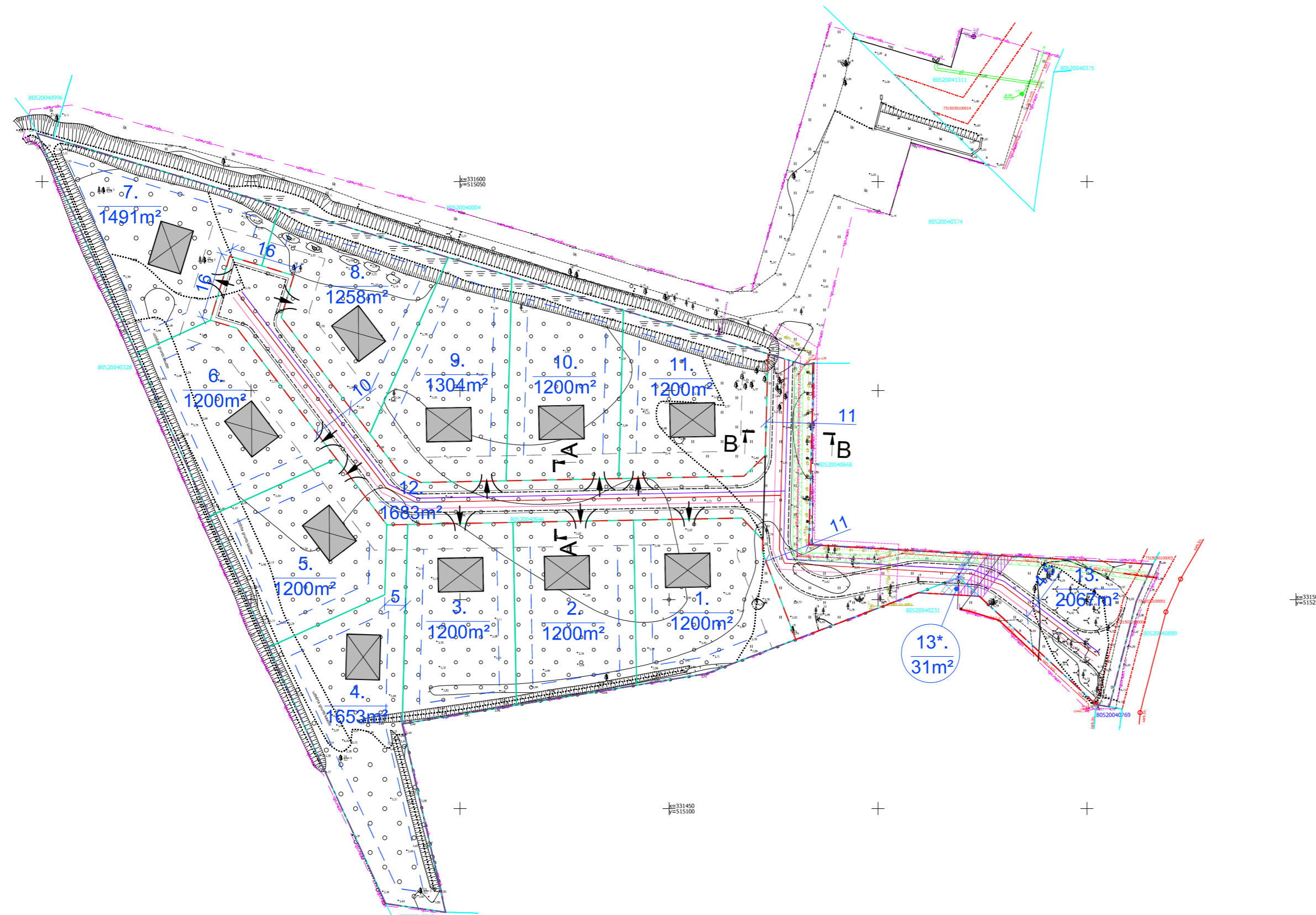
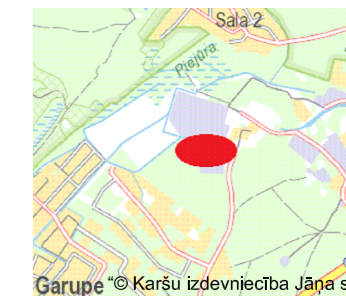


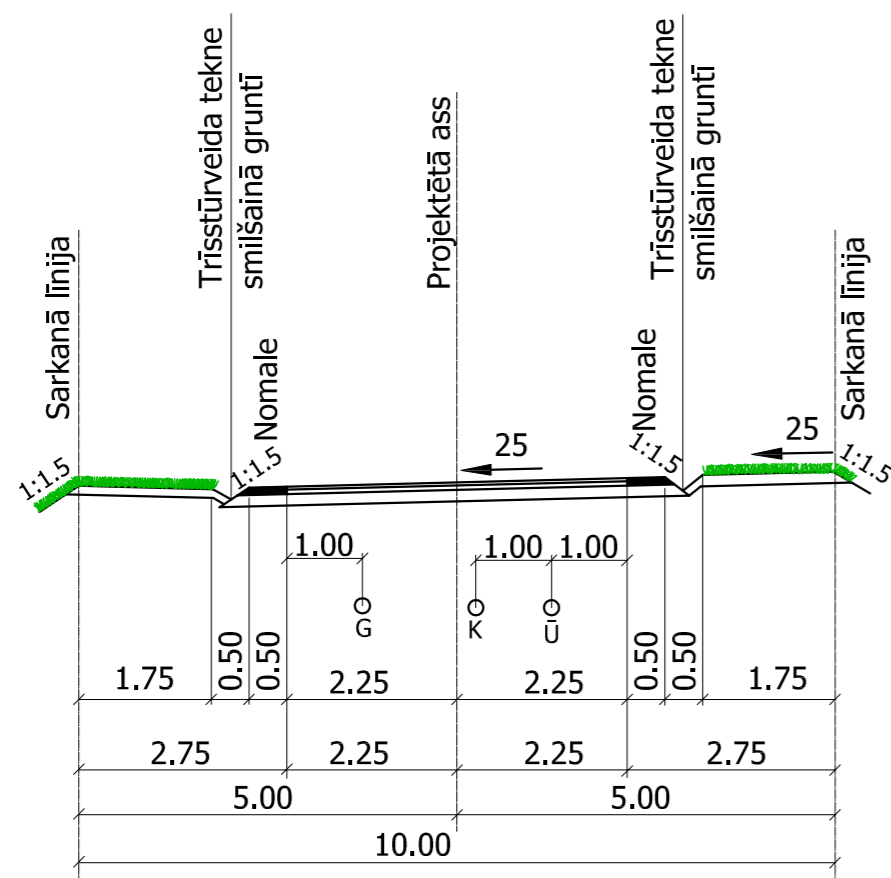
Objekta izvietojuma shēma



- APZĪMĒJUMI PLĀNĀ**
- Detālpārplānojuma robeža
 - - - Projektējamā sarkanā līnija
 - Projektējamā zemesgabala robeža
 - - - - - Apbūves līnija
 - - - - - Būvlaide
 - Proj. gāzes vads
 - Proj. ūdens vads
 - Proj. kanalizācija
 - ▨ Aizsargjoslas teritorija gar elektrisko tīklu kabeļu līniju
 - ▨ Aizsargjoslas teritorija gar gaisvada elektrolīniju
 - ▨ Aizsargjoslas teritorija gar pazemes elektronisko sakaru tīkliem
 - ⊠ Ēkas iespējamā atrašanās vieta
 - ↗ Plānotā iebrauktuve (precizējama ēku būvprojektā)

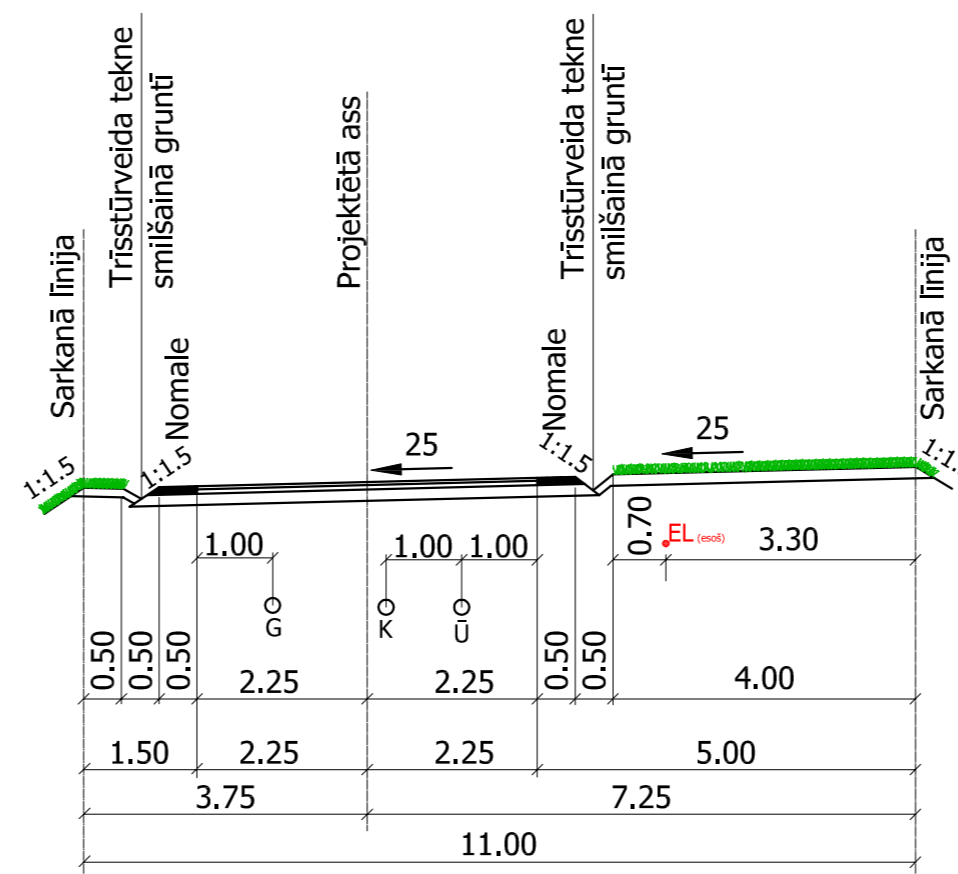
Pamatprofils pie sarkanā līniju platuma 10.0m*

A-A
M1:100



Pamatprofils pie sarkanā līniju platuma 11.0m*

B-B
M1:100



PLĀNĀ LIETOTĀ ABREVIATŪRA

- EL - Esoša elektroapgādes kabeļu līnija
- G - proj. gāzes vads
- Ū - proj. ūdensvads
- K - proj. sadzīves kanalizācija

Piezīme
* inženierkomunikāciju izvietojums un trases uzrādītas nosacīti un tiks precizētas izstrādājot tehniskos projektus.

PASŪTĪTĀJS: A. Lūkīns		OBJEKTS: Detālpārplānojums "Linumi", Carnikavas pag., Ādažu nov.	RASĒJUMS: Zemesgabala sadalījuma un aizsargjoslu plāns. Inženierkomunikāciju plāns.	
TERIT. PLĀN.	VĀRDS UZVĀRDS S. SOKOLOVA	IZSTRĀDĀJA: SIA "Ģeodēzija S"	RASĒJUMA MARKA : GP	
		DATUMS : 29.11.2021	LAPA : 1	LAPAS : 1
		FAILS :	MĒROGS : 1:1000	STADIJA : DP