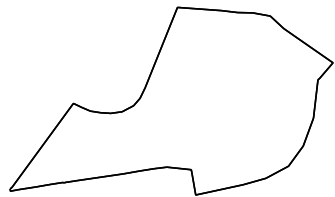
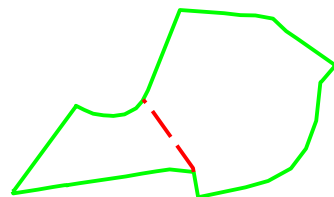


Projektētās teritorijas shēma
pirms zemes ierīcības projekta
izstrādes



Projektētās teritorijas shēma
pēc zemes ierīcības projekta
izstrādes



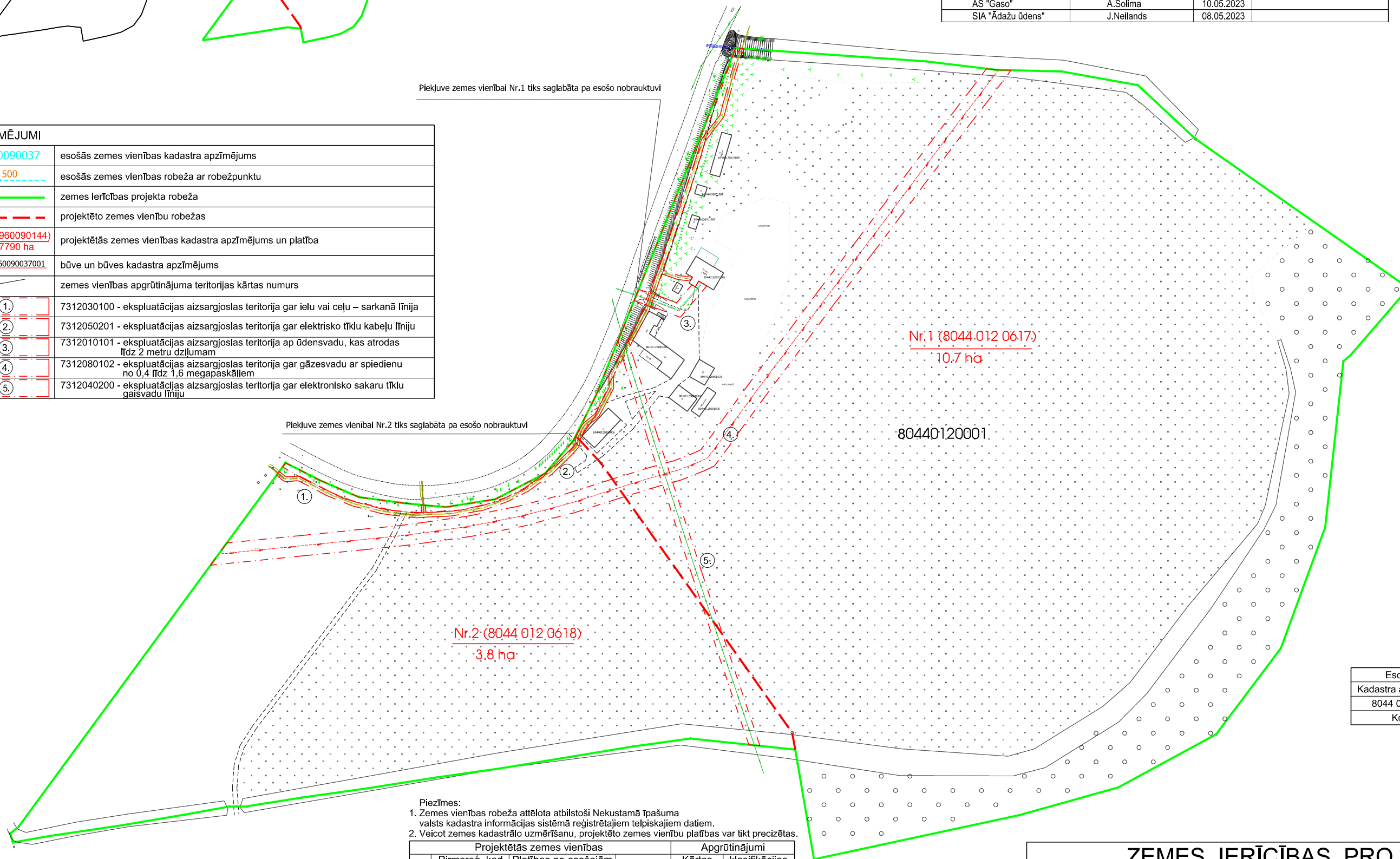
INFORMĀCIJA PAR ZEMES IERĪCĪBAS PROJEKTA SASKAŅOŠANU			
Institūcija	Institūcijas pārstāvis Vārds Uzvārds	Saskaņošanas datums	Piezīmes
VŠIA "Latvijas Valsts ceļi"	V.Remesovs	17.05.2023	4.3/8306
AS "Sadales tīkls"	J.Doniņš	12.05.2023	P-101532
SIA "TET"	A.Savickis	26.05.2023	PN-256536
AS "Gaso"	A.Solima	10.05.2023	
SIA "Ādažu ūdens"	J.Neilands	08.05.2023	



Piekļuve zemes vienībai Nr.1 tiks saglabāta pa esošo nobrauktuvi

APZĪMĒJUMI	
80960090037	esošās zemes vienības kadastra apzīmējums
500	esošās zemes vienības robeža ar robežpunktu
—	zemes ierīcības projekta robeža
- - -	projektēto zemes vienību robežas
Nr.1 (80960090144) 2.7790 ha	projektētās zemes vienības kadastra apzīmējums un platība
80960090037001	būve un būves kadastra apzīmējums
①	zemes vienības apgrūtinājuma teritorijas kārtas numurs
①	7312030100 - ekspluatācijas aizsargjoslas teritorija gar ielu vai ceļu – sarkanā līnija
②	7312050201 - ekspluatācijas aizsargjoslas teritorija gar elektrisko tīklu kabeļu līniju
③	7312010101 - ekspluatācijas aizsargjoslas teritorija ap ūdensvadu, kas atrodas līdz 2 metru dziļumam
④	7312080102 - ekspluatācijas aizsargjoslas teritorija gar gāzesvadu ar spiedienu no 0,4 līdz 1,6 megapaskāļiem
⑤	7312040200 - ekspluatācijas aizsargjoslas teritorija gar elektronisko sakaru tīklu gaisvadu līniju

Piekļuve zemes vienībai Nr.2 tiks saglabāta pa esošo nobrauktuvi



Esošās zemes vienības	
Kadastra apzīmējums	Platība
8044 012 0001	14.5 ha
Kopā:	14.5 ha

Piezīmes:
1. Zemes vienības robeža attēlota atbilstoši Nekustamā īpašuma valsts kadastra informācijas sistēmā reģistrētajiem telpiskajiem datiem.
2. Veicot zemes kadastrālo uzmērīšanu, projektēto zemes vienību platības var tikt precizētas.

Nr.	Pirmsreģ. kad. apzīmējums	Projektētās zemes vienības		Apgrūtinājumi	
		Platības no esošajām zemes vienībām	Platība	Kārtas Nr.	klasifikācijas kods
1	8044 012 0617	10.7 ha no 8044 012 0001	10.7 ha	1.	7312030100
				2.	7312050201
				3.	7312010101
				4.	7312080102
				5.	7312040200
2	8044 012 0618	3.8 ha no 8044 012 0001	3.8 ha	1.	7312030100
				2.	7312050201
				4.	7312080102
				5.	7312040200
				Kopā:	

MDC Pārbaudīts un reģistrēts pašvaldības ADTI datu bāzē ar Nr. **ZI 250600**
2023. gada 30. jūnijs

Mērniecības Datu Centrs
tālr.: +371 67496833 e-pasts: infodat@mdc.lv www.mdc.lv www.topografija.lv

ZEMES IERĪCĪBAS PROJEKTS
nekustamā īpašuma "Piukas", Garkalne, Ādažu pag., Ādažu nov., kad.Nr.8044 012 0001
zemes vienība "Piukas", kadastra apzīmējums 8044 012 0001

Zemes ierīcības projekta grafiskās daļas mērogs 1: 5000
Kartogrāfiskā pamatne: zemes robežu plāns: M 1:10 000, VZD 8.decembris 2022. gads

Nekustamā īpašuma īpašnieks
Viesturs Egītis
Egils Krafts

Zemes ierīkotājs, sertifikāts Nr.AA0134, izdota 14.06.2011., derīgs līdz 13.06.2026.

DOKUMENTS IR PARAKSTĪTS AR DROŠU ELEKTRONISKO PARAKSTU UN SATUR LAIKA ZĪMOGU.
DOKUMENTA PARAKSTĪŠANAS DATUMS IR PĒDĒJĀ PIEVIENOTĀ DROŠA ELEKTRONISKĀ PARAKSTA UN TĀ LAIKA ZĪMOGA DATUMS